

## КАРТА-ПЛАН ТЕРРИТОРИИ

### Пояснительная записка

#### 1. Сведения о территории выполнения комплексных кадастровых работ:

(наименование субъекта Российской Федерации, муниципального образования, населенного пункта, уникальные учетные номера кадастровых кварталов, иные сведения, позволяющие определить местоположение территории, на которой выполняются комплексные кадастровые работы, например, наименование садоводческого или огороднического некоммерческого товарищества, гаражного кооператива, элемента планировочной структуры)

#### 2. Основания выполнения комплексных кадастровых работ:

Наименование, дата и номер документа, на основании которого выполняются комплексные кадастровые работы:

*Государственный контракт № 408, от 6 июня 2023 г., документ выдан Управление имущественных и земельных отношений администрации Петропавловск-Камчатского городского округа*

3. Дата подготовки карты-плана территории: 29 марта 2024 г.

#### 4. Сведения о заказчике(ах) комплексных кадастровых работ:

В отношении юридического лица, органа местного самоуправления муниципального района, муниципального округа или городского округа либо уполномоченного исполнительного органа государственной власти субъекта Российской Федерации:

полное или сокращенное (в случае, если имеется) наименование: Управление имущественных и земельных отношений администрации Петропавловск-Камчатского городского округа-муниципальное учреждение

основной государственный регистрационный номер: 1024101028291

идентификационный номер налогоплательщика: 4101027609

В отношении физического лица или представителя физических или юридических лиц:

фамилия, имя, отчество (последнее - при наличии): —

страховой номер индивидуального лицевого счета в системе обязательного пенсионного страхования Российской Федерации (СНИЛС): —

Наименование и реквизиты документа, подтверждающие полномочия представителя заказчика(ов) комплексных кадастровых работ: —

Адрес электронной почты (для направления уведомления о результатах внесения сведений в Единый государственный реестр недвижимости):

nyushko@pkgo.ru

#### 5. Сведения об исполнителе комплексных кадастровых работ:

Полное или сокращенное (в случае, если имеется) наименование и адрес юридического лица, с которым заключен государственный или муниципальный контракт либо договор подряда на выполнение комплексных кадастровых работ: <i>ООО ООО "ГлобалКадастр", адрес: 618160, Пермский край, Бардымский район, с.Краснояр 1, ул. Ленина, 97</i>
Фамилия, имя, отчество кадастрового инженера (последнее - при наличии): <i>Сулейманова Ильсияр Караматовна</i> и основной государственный регистрационный номер кадастрового инженера индивидуального предпринимателя (ОГРНИП): <i>-</i>
Страховой номер индивидуального лицевого счета в системе обязательного пенсионного страхования Российской Федерации (СНИЛС) кадастрового инженера: <i>121-673-255-35</i>
Уникальный реестровый номер кадастрового инженера в реестре саморегулируемой организации кадастровых инженеров и дата внесения сведений о физическом лице в такой реестр: <i>636, 30 июня 2016 г.</i>
Полное или (в случае, если имеется) сокращенное наименование саморегулируемой организации кадастровых инженеров, членом которой является кадастровый инженер: <i>Ассоциация "Содружество"</i>
Контактный телефон: <i>89655557772</i>
Почтовый адрес и адрес электронной почты, по которым осуществляется связь с кадастровым инженером: <i>618160, Пермский край, Бардымский район, с.Краснояр 1, ул. Ленина, 97, ils-s@yandex.ru</i>
Полное или сокращенное (в случае, если имеется) наименование и адрес юридического лица, с которым заключен государственный или муниципальный контракт либо договор подряда на выполнение комплексных кадастровых работ: <i>ООО "ГлобалКадастр", адрес: 618160, Пермский край, Бардымский район, с.Краснояр 1, ул. Ленина, 97</i>
Фамилия, имя, отчество кадастрового инженера (последнее - при наличии): <i>Трусова Людмила Кирилловна</i> и основной государственный регистрационный номер кадастрового инженера индивидуального предпринимателя (ОГРНИП): <i>-</i>
Страховой номер индивидуального лицевого счета в системе обязательного пенсионного страхования Российской Федерации (СНИЛС) кадастрового инженера: <i>047-249-040 56</i>
Уникальный реестровый номер кадастрового инженера в реестре саморегулируемой организации кадастровых инженеров и дата внесения сведений о физическом лице в такой реестр: <i>643, 30 июня 2016 г.</i>
Полное или (в случае, если имеется) сокращенное наименование саморегулируемой организации кадастровых инженеров, членом которой является кадастровый инженер: <i>Ассоциация "Содружество"</i>
Контактный телефон: <i>8-951-937-20-15</i>
Почтовый адрес и адрес электронной почты, по которым осуществляется связь с кадастровым инженером: <i>614990, Пермский край, г. Пермь, ул. Гусарова, д. 9, кв. 17, tsoft@inbox.ru</i>

6. Перечень документов, использованных при подготовке карты-плана территории:					
№ п/п	Реквизиты документа				
	Вид	Дата	Номер	Наименование	Иные сведения
1	2	3	4	5	6
1	Иной документ, выдан: ППК "Роскадастр"	23 июня 2023 г.	170-19286/2023-В	Выписка о пунктах ГТС	—
2	Кадастровый план территории, выдан: Филиал публично-правовой компании "Роскадастр" по Камчатскому краю	15 ноября 2023 г.	КУВИ-001/2023-257818587	Кадастровый план территории	—
3	Кадастровый план территории	29 июня 2023 г.	****_***/****_*****	Кадастровый план территории	—
4	Кадастровый план территории	10 мая 2023 г.	****_***/****_*****	Кадастровый план территории	—
5	Кадастровый план территории	29 июня 2023 г.	****_***/****_*****	Кадастровый план территории	—
6	Кадастровый план территории	10 мая 2023 г.	****_***/****_*****	Кадастровый план территории	—
7	Кадастровый план территории, выдан: Филиал публично-правовой компании "Роскадастр" по Камчатскому краю	14 ноября 2023 г.	КУВИ-001/2023-257790801	Кадастровый план территории	—
8	Документы градостроительного зонирования (Правила землепользования и застройки), выдан: Городская Дума Петропавловск-Камчатского городского округа	12 октября 2010 г.	294-нд	Правилах землепользования и застройки Петропавловск-Камчатского городского округа	—
9	Материалы картографо-геодезического фонда, выдан: ППК Роскадастр	3 июля 2023 г.	3063/23	планово-картографические материалы (цифровые ортофотопланы) масштаба 1:2000	—
10	Карта (план) объекта землеустройства, выдан: ООО "ГлобалКадастр"	29 марта 2024 г.	б/н	Карта (план) территории (текстовая часть)	—
11	Иной документ	15 января 2024 г.	б/н	Дополнение к пояснительной записке по исправляемым ОКСам	—

1	2	3	4	5	6
12	Иной документ	15 января 2024 г.	б/н	Дополнение к пояснительной записке по разрушенным ОКСам	—
13	Иной документ	15 января 2024 г.	б/н	Сведения об образуемым ЗУ	—
14	Иной документ	15 января 2024 г.	б/н	Сведения об ОКСах	—
15	Правоустанавливающие и правоудостоверяющие документы, выдан: Администрация Петропавловск-Камчатского городского округа	17 января 2020 г.	39	ПОСТАНОВЛЕНИЕ от 17 января 2020 г. N 39 ОБ УТВЕРЖДЕНИИ ПРОЕКТА МЕЖЕВАНИЯ ТЕРРИТОРИИ ЧАСТИ КВАРТАЛА N 5 ПЛАНИРОВОЧНОГО ПОДРАЙОНА 3.2.3. ЖИЛОЙ РАЙОН - "СОВХОЗНЫЕ ПОЛЯ" СЕВЕРНОГО ГОРОДСКОГО ПЛАНИРОВОЧНОГО РАЙОНА В ПЕТРОПАВЛОВСК-КАМЧАТСКОМ ГОРОДСКОМ ОКРУГЕ	—
16	Правоустанавливающие и правоудостоверяющие документы, выдан: Администрация Петропавловск-Камчатского городского округа	8 апреля 2020 г.	661	ПОСТАНОВЛЕНИЕ от 8 апреля 2020 г. N 661 "ОБ УТВЕРЖДЕНИИ ПРОЕКТА МЕЖЕВАНИЯ ТЕРРИТОРИИ ЧАСТИ КВАРТАЛА N 2 ПЛАНИРОВОЧНОГО ПОДРАЙОНА 3.2.3. ЖИЛОЙ РАЙОН - "СОВХОЗНЫЕ ПОЛЯ" (В ГРАНИЦАХ УЛИЦЫ АКАДЕМИКА КУРЧАТОВА, ПРОЕЗД КОСМИЧЕСКИЙ, ПРОСПЕКТ ЦИОЛКОВСКОГО) СЕВЕРНОГО ГОРОДСКОГО ПЛАНИРОВОЧНОГО РАЙОНА В ПЕТРОПАВЛОВСК-КАМЧАТСКОМ ГОРОДСКОМ ОКРУГЕ	—



1	2	3	4	5	6
17	<p>Правоустанавливающие и правоудостоверяющие документы, выдан: Администрация Петропавловск-Камчатского городского округа</p>	15 апреля 2020 г.	712	<p>ПОСТАНОВЛЕНИЕ от 15 апреля 2020 г. N 712 "ОБ УТВЕРЖДЕНИИ ПРОЕКТА ПЛАНИРОВКИ ТЕРРИТОРИИ И ПРОЕКТА МЕЖЕВАНИЯ ТЕРРИТОРИИ ЧАСТИ КВАРТАЛА N 5 ПЛАНИРОВОЧНОГО ПОДРАЙОНА 3.2.3. ЖИЛОЙ РАЙОН - "СОВХОЗНЫЕ ПОЛЯ" (В ГРАНИЦАХ УЛИЦ ЗВЕЗДНАЯ, ТЕРЕШКОВОЙ, КИРДИЩЕВА, ПРОСПЕКТА ЦИОЛКОВСКОГО) СЕВЕРНОГО ГОРОДСКОГО ПЛАНИРОВОЧНОГО РАЙОНА В ПЕТРОПАВЛОВСК-КАМЧАТСКОМ ГОРОДСКОМ ОКРУГЕ</p>	—
18	<p>Правоустанавливающие и правоудостоверяющие документы, выдан: Администрация Петропавловск-Камчатского городского округа</p>	26 июня 2019 г.	1294	<p>Постановление от 26.06.2019 г. № 1294 "Об утверждении проекта планировки территории и проекта межевания территории части квартала № 4 планировочного подрайона 3.2.3. Жилой район - «Совхозные поля» Северного городского планировочного района в Петропавловск-Камчатском городском округе</p>	—
19	<p>Правоустанавливающие и правоудостоверяющие документы, выдан: Администрация Петропавловск-Камчатского городского округа</p>	25 октября 2019 г.	2215	<p>ПОСТАНОВЛЕНИЕ от 25 октября 2019 г. N 2215 "ОБ УТВЕРЖДЕНИИ ПРОЕКТА МЕЖЕВАНИЯ ТЕРРИТОРИИ ЧАСТИ КВАРТАЛА N 2 ПЛАНИРОВОЧНОГО ПОДРАЙОНА 3.2.3 ЖИЛОЙ РАЙОН - "СОВХОЗНЫЕ ПОЛЯ" СЕВЕРНОГО ГОРОДСКОГО ПЛАНИРОВОЧНОГО РАЙОНА В ПЕТРОПАВЛОВСК-КАМЧАТСКОМ ГОРОДСКОМ ОКРУГЕ</p>	—

1	2	3	4	5	6
20	Правоустанавливающие и правоудостоверяющие документы, выдан: Администрация Петропавловск-Камчатского городского округа	30 апреля 2019 г.	913	Постановление от 30.04.2019 г. № 913 "Об утверждении проекта межевания территории части квартала № 6 планировочного подрайона 3.2.3. Жилой район – «Совхозные поля» (в районе улиц Звездная, Академика Королева) Северного городского планировочного района в Петропавловск-Камчатском городском округе	—
21	Правоустанавливающие и правоудостоверяющие документы, выдан: Администрация Петропавловск-Камчатского городского округа	4 декабря 2019 г.	2468	Постановление 04.12.2019 г. № 2468 Об утверждении проекта планировки территории и проекта межевания территории части квартала № 1 планировочного подрайона 3.2.3. Жилой район – «Совхозные поля» (в границах улиц Академика Королева, Академика Курчатова, проспекта Циолковского) Северного городского планировочного района в Петропавловск-Камчатском городском округе	—
22	Правоустанавливающие и правоудостоверяющие документы, выдан: Администрация Петропавловск-Камчатского городского округа	4 июня 2021 г.	1181	ПОСТАНОВЛЕНИЕ от 04.06.2021 г. № 1181 "Об утверждении проекта межевания территории части квартала № 4 планировочного подрайона 3.2.3. Жилой район – «Совхозные поля» Северного городского планировочного района в Петропавловск-Камчатском городском округе	—

#### 7. Пояснения к карте-плану территории:

Сведения о заказчике

Заказчиком работ является Управление финансов администрации Петропавловск-Камчатского городского округа (Управление имущественных и земельных отношений администрации Петропавловск-Камчатского городского округа – муниципальное учреждение

Сведения о кадастровом инженерере

Сулейманова Ильсияр Караматовна

телефон 89655557772

Адрес: Пермский край, Бардымский район, с. Краснояр 1, ул. Ленина, 97

Email: ils-s@yandex.ru

Место работы: ООО "ГлобалКадастр", юр. адрес: 618160, Пермский край, Бардымский район, с. Краснояр 1, ул. Ленина, 97

СРО Ассоциация "Содружество", уникальный регистрационный номер члена саморегулируемой организации

кадастровых инженеров в реестре членов саморегулируемой организации кадастровых инженеров: 636

дата внесения сведений о физическом лице в реестр членов саморегулируемой организации кадастровых инженеров: 30.06.2016 г.;

номер квалификационного аттестата: 59-11-463 от 22.09.2011 г.

Трусова Людмила Кирилловна

телефон 8-951-937-20-15

Адрес: 614990, Пермский край, г. Пермь, ул. Гусарова, д. 9, кв. 17

Email: tsoft@inbox.ru

Место работы: ООО "ГлобалКадастр", юр. адрес: 618160, Пермский край, Бардымский район, с. Краснояр 1, ул. Ленина, 97

СРО Ассоциация "Содружество", уникальный регистрационный номер члена саморегулируемой организации

кадастровых инженеров в реестре членов саморегулируемой организации кадастровых инженеров: 643

дата внесения сведений о физическом лице в реестр членов саморегулируемой организации кадастровых инженеров: 30.06.2016 г.;

номер квалификационного аттестата: 59-11-461 от 12.09.2011 г.

Основания выполнения комплексных кадастровых работ

Комплексные кадастровые работы (далее ККР) выполнялись на основании муниципального контракта на выполнение комплексных кадастровых работ на территории кадастрового квартала 41:01:0010119 Петропавловск-Камчатского городского округа Камчатского края №408 от 06.06.23г.

Перечень документов, использованных при подготовке карты-плана территории

В процессе подготовке карта-плана использовались следующие документы:

- муниципальный контракт на выполнение комплексных кадастровых работ на территории кадастрового квартала 41:01:0010119 Петропавловск-Камчатского городского округа Камчатского края №408 от 06.06.23г.

- Правила землепользования и застройки Петропавловск-Камчатского городского округа-Земельный кодекс Российской Федерации от 12 октября 2010 г. N 294-нд,

-Федеральный закон от 13.07.2015 г. № 218-ФЗ «О государственной регистрации недвижимости»,

-Федеральный закон от 24.07.2007 г. № 221-ФЗ «О кадастровой деятельности»,

-Федеральный закон от 30.12.2015 г. № 431-ФЗ «О геодезии, картографии и пространственных данных и о внесении изменений в отдельные законодательные акты Российской Федерации»,

- Приказ Минэкономразвития России от 01.03.2016 г. № 90 «Об утверждении требований к точности и методам определения координат характерных точек границ земельного участка, требований к точности и методам определения координат характерных точек контура здания, сооружения или объекта незавершенного строительства на земельном участке, а также требований к определению площади здания, сооружения и помещения»,

-Приказ Минэкономразвития России от 21.11.2016 г. № 734 «Обустановлении формы карты-плана территории и требований к его подготовке, формы акта согласования местоположения границ земельных участков при выполнении комплексных кадастровых работ и требований к его подготовке»,

-Приказ Минэкономразвития России от 20.04.2015 г. № 244 «Об установлении формы и содержания протокола заседания согласительной комиссии по вопросу согласования местоположения границ земельных участков при выполнении комплексных кадастровых работ»,

-Приказ Минэкономразвития России от 23.04.2015 г. № 254 «Обустановлении формы извещения о начале выполнения комплексных кадастровых работ и примерной

формы и содержания извещения о проведении заседания согласительной комиссии по вопросу согласования местоположения границ земельных участков при выполнении комплексных кадастровых работ».

1) Постановление Администрации Петропавловск-Камчатского городского округа от 26.06.2019 N 1320 "Об утверждении проекта межевания территории квартала N 6 планировочного подрайона 3.3.2. Северный коммунально-промышленный узел "Авачинский" Северного городского планировочного района в Петропавловск-Камчатском городском округе";

2) Постановление Администрации Петропавловск-Камчатского городского округа от 29.05.2020 N 906 "Об утверждении проекта межевания территории квартала N 4 планировочного подрайона 3.3.2 Северный коммунально-промышленный узел "Авачинский" Северного городского планировочного района в Петропавловск-Камчатском городском округе"

3) Постановление Администрации Петропавловск-Камчатского городского округа от 18.02.2020 N 269 "Об утверждении проекта планировки территории и проекта межевания территории квартала N 1 планировочного подрайона 3.2.8. Жилой район - "Моховая" Северного городского планировочного района в Петропавловск-Камчатском городском округе"

4) Постановление Администрации Петропавловск-Камчатского городского округа от 26.11.2020 N 2150 "Об утверждении проекта планировки территории и проекта межевания территории квартала N 4 планировочного подрайона 3.2.8. Жилой район - "Моховая" Северного городского планировочного района в Петропавловск-Камчатском городском округе"

5) Постановление Администрации Петропавловск-Камчатского городского округа от 26.11.2020 N 2151 "Об утверждении проекта планировки территории и проекта межевания территории квартала N 3 планировочного подрайона 3.2.8. Жилой район - "Моховая" Северного городского планировочного района в Петропавловск-Камчатском городском округе"

В процессе выполнения подготовительных работ по кадастровому кварталу (далее КК) 41:01:0010119, осуществлялся сбор и анализ документов, содержащих необходимые для проведения комплексных кадастровых работ, следующие исходные данные:

- Филиал ППК «Роскадастр» по Камчатскому краю предоставляет из государственного фонда данных, полученных в результате проведения землеустройства, имеющиеся ортофотопланы масштаба 1:2000 кадастровых кварталов 41:01:010119 № 3063/23 от 03 июля 2023 г.;

- в Федеральном государственном бюджетном учреждении "Федеральная кадастровая палата Федеральной службы государственной регистрации, кадастра и картографии" получены кадастровые планы территории работ по КК 41:01:0010119 (№б/н от 29.06 2023 г);

Адреса земельных участков и объектов капитального строительства в рамках данной карты-плана не уточнялись.

В процессе подготовке карта-плана использовались следующие документы:

- муниципальный контракт на выполнение комплексных кадастровых работ на территории кадастрового квартала 41:01:0010119 Петропавловск-Камчатского городского округа Камчатского края №408 от 06.06.23г.

- Правила землепользования и застройки Петропавловск-Камчатского городского округа-Земельный кодекс Российской Федерации от 12 октября 2010 г. N 294-нд,

-Федеральный закон от 13.07.2015 г. № 218-ФЗ «О государственной регистрации недвижимости»,

-Федеральный закон от 24.07.2007 г. № 221-ФЗ «О кадастровой деятельности»,

-Федеральный закон от 30.12.2015 г. № 431-ФЗ «О геодезии, картографии и пространственных данных и о внесении изменений в отдельные законодательные акты Российской Федерации»,

- Приказ Минэкономразвития России от 01.03.2016 г. № 90 «Об утверждении требований к точности и методам определения координат характерных точек границ земельного участка, требований к точности и методам определения координат характерных точек контура здания, сооружения или объекта незавершенного строительства на земельном участке, а также требований к определению площади здания, сооружения и помещения»,

-Приказ Минэкономразвития России от 21.11.2016 г.№ 734 «Обустановлении формы карты-плана территории и требований к его подготовке, формы акта согласования местоположения границ земельных участков при выполнении комплексных кадастровых работ и требований к его подготовке»,

-Приказ Минэкономразвития России от 20.04.2015 г.№ 244 «Об установлении формы и содержания протокола заседания согласительной комиссии по вопросу согласования местоположения границ земельных участков при выполнении комплексных кадастровых работ»,

-Приказ Минэкономразвития России от 23.04.2015 г. № 254 «Обустановлении формы извещения о начале выполнения комплексных кадастровых работ и примерной

формы и содержания извещения о проведении заседания согласительной комиссии по вопросу согласования местоположения границ земельных участков при выполнении комплексных кадастровых работ».

1) Постановление Администрации Петропавловск-Камчатского городского округа от 26.06.2019 N 1320 "Об утверждении проекта межевания территории квартала N 6 планировочного подрайона 3.3.2. Северный коммунально-промышленный узел "Авачинский" Северного городского планировочного района в Петропавловск-Камчатском городском округе";

2) Постановление Администрации Петропавловск-Камчатского городского округа от 29.05.2020 N 906 "Об утверждении проекта межевания территории квартала N 4 планировочного подрайона 3.3.2 Северный коммунально-промышленный узел "Авачинский" Северного городского планировочного района в Петропавловск-Камчатском городском округе"

3) Постановление Администрации Петропавловск-Камчатского городского округа от 18.02.2020 N 269

"Об утверждении проекта планировки территории и проекта межевания территории квартала N 1 планировочного подрайона 3.2.8. Жилой район - "Моховая" Северного городского планировочного района в Петропавловск-Камчатском городском округе"

4) Постановление Администрации Петропавловск-Камчатского городского округа от 26.11.2020 N 2150

"Об утверждении проекта планировки территории и проекта межевания территории квартала N 4 планировочного подрайона 3.2.8. Жилой район - "Моховая" Северного городского планировочного района в Петропавловск-Камчатском городском округе"

5) Постановление Администрации Петропавловск-Камчатского городского округа от 26.11.2020 N 2151

"Об утверждении проекта планировки территории и проекта межевания территории квартала N 3 планировочного подрайона 3.2.8. Жилой район - "Моховая" Северного городского планировочного района в Петропавловск-Камчатском городском округе"

В процессе выполнения подготовительных работ по кадастровому кварталу (далее КК) 41:01:0010119, осуществлялся сбор и анализ документов, содержащих необходимые для проведения комплексных кадастровых работ, следующие исходные данные:

- Филиал ППК «Роскадастр» по Камчатскому краю предоставляет из государственного фонда данных, полученных в результате проведения землеустройства, имеющиеся ортофотопланы масштаба 1:2000 кадастровых кварталов 41:01:010119 № 3063/23 от 03 июля 2023 г.;

- в Федеральном государственном бюджетном учреждении "Федеральная кадастровая палата Федеральной службы государственной регистрации, кадастра и картографии" получены кадастровые планы территории работ по КК 41:01:0010119 (№б/н от 29.06 2023 г);

Адреса земельных участков и объектов капитального строительства в рамках данной карты-плана не уточнялись.

#### Сведения о геодезической основе, использованной при подготовке карты-плана территории

В процессе комплексных кадастровых работ ООО «ГлобалКадастр» был сделан запрос Публично-правовая компания «Роскадастр» были получены сведения о пространственных данных в части пунктов государственной геодезической сети выписка о пунктах государственной геодезической сети МСК-41 № 170-19286/2023-В от 23 июня 2023 г.

Выполнена цифровая аэрофотосъемка (ЦАФС) местности

на территорию всех кадастровых кварталов, в границах которых проводятся комплексные кадастровые работы. На основе материалов ЦАФС создавались цифровые ортофотопланы (ЦОФП) в масштабе 1:500 с погрешностью в плане (СКО) не более 10 см. ЦОФП подготовлены по результатам обработки материалов аэрофотосъемки, выполненной с использованием летательных аппаратов самолётного типа (далее -БПЛА), внесённых в реестр Росавиации, а также иметь обязательное страхование гражданской ответственности летательного аппарата.

В июле 2023 года бригадой геодезистов в составе двух человек на территории кадастрового квартала 41:01:0010119 были выполнены полевые топографо-геодезические работы по определению координат характерных точек границ земельных участков, контуров зданий, сооружений методом комбинированной съемки, путем мониторинга территории кадастрового квартала 41:01:0010119 и топографической съемки. Точность определения координат характерных точек соответствует точности установленной пунктом 2.13.1 (Инструкция по топографической съемке в масштабах 1:5000, 1:2000, 1:1000 и 1:500 ГКИНП-02-033-82, изд. г. Москва, «Недра», 1982 г.) где средняя погрешность в положении точки на карте (плане) предметов и контуров местности с четкими очертаниями относительно ближайших точек планового съемочного обоснования, выраженные в масштабе плана не превышает 0.5 м в плане. В процессе топографо-геодезических работ использовались следующие инструменты: аппаратура геодезическая спутниковая PrinCe i50 (свидетельства о поверках № С-ГКФ/17-02-2022/132709372 от 17 февраля 2022 г. выданное ООО «Геомастер»), и Leica DISTO A3, лазерный дальномер (рулетка) (свидетельства о поверках № С-ГСХ/18-02-2022/134319492 от 18 февраля 2022 г. выданное(ООО "ЦИПСИ НАВГЕОТЕХ - ДИАГНОСТИКА").

Наблюдения выполнены в режиме кинематики с контролем точности в режиме реального времени с передачей поправок по радио каналу в разрешенном диапазоне радио частот (433.075 - 434.775 МГц с шагом 25КГц). В дальнейшем опираясь, на временные репера, определенные статическим способом, была выполнена комбинированная съемка в зависимости от условий наблюдений. Установка приемника над точками осуществлялась при помощи оптического центрира с погрешностью не более 2 мм. При проведении топографической съемки координировались следующие элементы ситуации: углы зданий и сооружений и их частей; элементы планировки; ограждения.

Определению координат характерных точек границ земельных участков, контуров зданий, сооружений выполнялось в системе координат МСК-41.

#### Сведения о средствах измерений

Аппаратура геодезическая спутниковая PrinCe i50, 75443-19, свидетельства о поверках № С-ГКФ/17-02-2022/132709372 от 17 февраля 2022 г. выданное ООО «Геомастер».

Дальномер лазерный: Leica DISTO A3, рег. № 30855-07, свидетельства о поверках № С-ГСХ/18-02-2022/134319492 от 18 февраля 2022 г. выданное ООО «Центр испытаний и поверок средств измерений НАВГЕОТЕХ – Диагностика». БПЛА DJI Mavic 3E №0660576 от 02.06.23г.

Сведения об уточняемых земельных участках

В ходе выполнения комплексных кадастровых работ в отношении КК 41:01:0010119 проведен анализ сведений ЕГРН в виде кадастровых планов территории и выписок из единого государственного реестра недвижимости, материалов и пространственных данных федерального фонда пространственных данных, материалов землеустроительной и инвентаризационной документации, а также материалов полученных в ходе топографо-геодезических работ на территории кварталов в части местоположения границ земельных участков и объектов капитального строительства, которые ранее были учтены в Едином государственном реестре недвижимости. При выполнении комплексных кадастровых работ площади уточняемых земельных участков определялись с учетом требований законодательства: площадь земельного участка, не должна быть меньше площади земельного участка, сведения о которой относительно этого земельного участка содержатся в ЕГРН, более чем на десять процентов, площадь земельного участка, не должна быть больше площади, сведения о которой относительно этого земельного участка содержатся в ЕГРН, более чем на величину предельного минимального размера земельного участка, установленного в соответствии с земельным законодательством, и площадь земельного участка, не должна быть больше площади, сведения о которой относительно этого земельного участка содержатся в ЕГРН, более чем на десять процентов, если предельный минимальный размер земельного участка не установлен.

Обоснование местоположения границы уточняемых земельных участков и объектов капитального строительства, а также уточняемых земельных участках и объектах капитального строительства, необходимые для исправления реестровых ошибок в сведениях о местоположении их границ выполнялось по копиям цифровым ортофотопланов масштаба 1:2000, Филиал ППК «Роскадастр» по Камчатскому краю предоставляет из государственного фонда данных, полученных в результате проведения землеустройства, имеющиеся ортофотопланы масштаба 1:2000 кадастровых квартала 41:01:010119 № 3063/23 от 03 июля 2023 г.; с Правилами землепользования и застройки Петропавловск-Камчатского городского округа-Земельный кодекс Российской Федерации от 12 октября 2010 г. N 294-нд с последующими изменениями.

КК 41:01:010119 в процессе выполнения комплексных кадастровых работ выявлены следующие земельные участки:

- 18 земельных участка местоположение границы, которых было уточнены.

Земельные участки с кадастровыми номерами 41:01:0010119:1 и 41:01:0010119:2 определены, что входит в состав земельного участка 41:01:0010119:450 и они исключаются из карта-плана

Все остальные земельные участки имеют в ЕГРН имеют правильное местоположение и площадь.

41:01:0010119:101- участка тоже на местности не существует

Сведения об образуемых земельных участках

При выполнении комплексных кадастровых работ местоположение границ образуемых земельных участков установлено в соответствии с Проектами межевания территории.

Площадь образуемых земельных участков соответствует Проекту межевания территории и могут отличаться от данного документа, но не более чем на десять процентов.

При выполнении комплексных кадастровых работ, в соответствии с утвержденными Проектами межевания территории, образуются 58 земельных участков.

Сведения об образуемых земельных участках и сведения об утвержденных проектах межевания приведены дополнительным документом в приложении карта (плана).

Сведения об уточняемых земельных участках, необходимые для исправления реестровых ошибок в сведениях о местоположении их границ

При топографической съемке реестровых ошибок в сведениях о местоположении границ земельных участков не выявлено.

Описание местоположения здания, сооружения, объекта незавершенного строительства на земельном участке

В карту-план территории включены координаты характерных точек контуров зданий и сооружений, которые представляют замкнутую линию образуемую проекцией внешних границ ограждающих конструкций такого здания и сооружения на горизонтальную плоскость, проходящую на уровне примыкания такого здания, сооружения, объекта незавершенного строительства к поверхности земли

В соответствии с пунктом 3 части 1 статьи 42.1 Федерального закона от 24.07.2007 N 221-ФЗ "О кадастровой деятельности" объектами комплексных кадастровых работ являются здания, сооружения, а также объекты незавершенного строительства, права на которые зарегистрированы в установленном Федеральным законом от 13.07.2015 года N 218-ФЗ "О государственной регистрации недвижимости" порядке.

В кадастровом квартале 41:01:010119 в процессе ККР выявлены 5 объектов капитального строительства местоположение границы, которых в процессе комплексных кадастровых работ было исправлено в связи с реестровой ошибкой в сведениях о местоположении их границ

На территории КК 41:01:010119 выявлены 365 объектов капитального строительства местоположение границ, которых в процессе комплексных кадастровых работ были уточнены.

На территории КК 41:01:010119 выявлены объекты капитального строительства на местности разрушены и по ним ККР не проводились:

Выявлены 22 ОКСа, которые расположены в другом кадастровом квартале (письмо ФППК «Роскадастр» по Камчатскому краю №4846/23от 12102023 г.):

41:01:0010119:11727 (41:01:0010121), 41:01:0010119:11728 (41:01:0010121),  
41:01:0010119:11729 (41:01:0010121), 41:01:0010119:11730 (41:01:0010121),  
41:01:0010119:15199 (41:01:0010112), 41:01:0010119:11713 (41:01:0010118),  
41:01:0010119:535 (41:01:0010118), 41:01:0010119:541 (41:01:0010124),  
41:01:0010119:542 (41:01:0010124), 41:01:0010119:543 (41:01:0010124),  
41:01:0010119:544 (41:01:0010124), 41:01:0010119:545 (41:01:0010124),  
41:01:0010119:546 (41:01:0010124), 41:01:0010119:547 (41:01:0010124),  
41:01:0010119:548 (41:01:0010124), 41:01:0010119:721 (41:01:0010120),  
41:01:0010119:722 (41:01:0010120), 41:01:0010119:549 (41:01:0010124),  
41:01:0010119:638 (41:01:0010120), 41:01:0010119:727 (41:01:0010120)  
41:01:0010119:764 (41:01:0010118), 41:01:0010119:606 (41:01:0010124),

В процессе комплексных кадастровых работ выявлены следующие ОКСы РАЗРУШЕННЫЕ (РАЗВАЛЕННЫЕ) или отсутствующие НА МЕСТНОСТИ: 41:01:0010119:11711, 41:01:0010119:571, 41:01:0010119:622, 41:01:0010119:646, 41:01:0010119:627, 41:01:0010119:624. Сведения приведены дополнительным документом в приложении.

Выявлены два окса 41:01:0010119:673 и 41:01:0010119:675 (объекты незавершенного строительства), которые в данный момент поставлены на кадастровый учет с кадастровыми номерами 41:01:0010119:15931 и 41:01:0010119:15841 соответственно.

В процессе комплексных кадастровых работ выявлены следующие ОКСы границы, которых в ЕГРН правильные: 41:01:0010119:15477, 41:01:0010119:15864, 41:01:0010119:16088, 41:01:0010119:14030, 41:01:0010119:15379.



Сведения о зданиях, сооружениях, объектах незавершенного строительства, необходимые для исправления реестровых ошибок в сведениях об описании их местоположения

На территории КК 41:01:010119 -5 объектов капитального строительства (41:01:0010119:14807, 41:01:0010119:16093, 41:01:0010119:12934, 41:01:0010119:15369, 41:01:0010119:15367) местоположение границы, которых в процессе комплексных кадастровых работ было исправлено в связи с реестровой ошибкой в сведениях о местоположении их границ. Контура зданий при построении по предоставленным координатам не соответствуют конфигурации и наружным размерам стен зданий, содержащихся в технических паспортах и данное несоответствие съемки, выполненной в процессе комплексных кадастровых работ не противоречит Требованиям к подготовке технического плана и составу содержащихся в нем сведений, утвержденным приказом Росреестра от 15.03.2022 N П/0082- здание, сооружение, объект незавершенного строительства имеет наземные, надземные и (или) подземные строительные конструкции, контур такого здания, сооружения, объекта незавершенного строительства на земельном участке определяется как совокупность контуров, образованных проекцией внешней (наружной) поверхности наземных, надземных и (или) подземных строительных конструкций (в том числе колонн, арок (проездов), галерей, консолей, балконов, колодцев, опор линий электропередач и тому подобное) такого здания, сооружения, объекта незавершенного строительства на горизонтальную плоскость, проходящую на уровне примыкания такого здания, сооружения, объекта незавершенного строительства к поверхности земли; и в зависимости от расположения строительных конструкций здания, сооружения, объекта незавершенного строительства по отношению к уровню поверхности земли, проекции таких конструкций включаются в контуры, что и выполнено в процессе работ.

Во всех случаях исправления видно, что координаты по сведениям ЕГРН определены неверно, четко виден неверный разворот ОКСов, а также наложения в случае на смежные пристройки или точки поворота попадают на отмотски.

### Сведения о пунктах геодезической сети и средствах измерений

#### 1. Сведения о пунктах геодезической сети:

№ п/п	Вид геодезической сети	Название пункта геодезической сети и тип знака	Система координат пункта геодезической сети	Координаты пункта, м		Дата обследования 10 июня 2023 г.		
						Сведения о состоянии		
				Х	У	наружного знака пункта	центра пункта	марки центра пункта
1	2	3	4	5	6	7	8	9
1	ГГС. Геодезическая сеть сгущения 3 класса (ГГС - 3 класса)	Нагорный, пир.	МСК-41, зона 1	563 636,12	1 416 887,88	Утрачен	Сохранился	Сохранился
2	ГГС. Геодезическая сеть сгущения 3 класса (ГГС - 3 класса)	Новая, -		561 551,55	1 415 406,37			
3	ГГС. Геодезическая сеть сгущения 4 класса (ГГС - 4 класса)	Совхозный, пир.		564 515,16	1 412 642,62			
4	АГС. Астрономо-геодезическая сеть 2 класса (ГГС - 2 класса)	Мишенная, геознак на зд.		562 982,99	1 411 434,16	Сохранился		

#### 2. Сведения об использованных средствах измерений:

№ п/п	Наименование и обозначение типа средства измерений - прибора (инструмента, аппаратуры)	Заводской или серийный номер средства измерений	Реквизиты свидетельства о поверке прибора (инструмента, аппаратуры) и (или) срок действия поверки
1	2	3	4
1	Аппаратура геодезическая спутниковая ГЛОНАСС Topcon GR-3 GPS	—	Свидетельство о поверке №280045
2	Аппаратура геодезическая спутниковая ГЛОНАСС Topcon GR-3 GPS	—	Свидетельство о поверке №н012077
3	Аппаратура геодезическая спутниковая PrinCe i50	—	Свидетельство о поверке №С-ГКФ/14-02-2023/223393545 от13.02.2023
4	Leica DISTO A3, лазерный дальномер (рулетка)	—	С-ГСХ/18-02-2022/134319492 от 18.02.2022
5	Аппаратура геодезическая спутниковая Trimble R8s	—	Свидетельство о поверке №2010857, 2010858

**Сведения об уточняемых земельных участках**

**1. Сведения о характерных точках границ уточняемого земельного участка с кадастровым номером** 41:01:0010119:103 :  
 Система координат МСК-41, зона 1 Зона № 1

Обозначение характерных точек границ	Координаты, м				Метод определения координат	Формулы, примененные для расчета средней квадратической погрешности определения координат характерных точек границ (Mt), с подставленными в такие формулы значениями и итоговые (вычисленные) значения Mt, м	Описание закрепления точки
	содержатся в Едином государственном реестре недвижимости		определены в результате выполнения комплексных кадастровых работ				
	X	Y	X	Y			
1	2	3	4	5	6	7	8
н1У	—	—	564 220,26	1 413 553,70	Метод спутниковых геодезических измерений (определений)	0,10	Закрепление отсутствует
5	564 231,28	1 413 534,97	564 231,28	1 413 534,97			
6	564 247,24	1 413 539,95	564 247,24	1 413 539,95			
7	564 248,22	1 413 562,24	—	—			—
8	564 219,41	1 413 555,14	—	—			
н2У	—	—	564 248,18	1 413 561,27			Закрепление отсутствует
н1У	—	—	564 220,26	1 413 553,70			

**2. Сведения о частях границ уточняемого земельного участка с кадастровым номером** 41:01:0010119:103 :

Обозначение части границ		Горизонтальное проложение (S), м	Описание прохождения части границ	Сведения о согласовании местоположения границ (согласовано/спорное)
от т.	до т.			
1	2	3	4	5
н1У	5	21,73	—	согласовано
5	6	16,72		
6	н2У	21,34		
н2У	н1У	28,93		

**3. Сведения о характеристиках уточняемого земельного участка с кадастровым номером** 41:01:0010119:103 :

№ п/п	Наименование характеристики земельного участка	Значение характеристики
1	2	3
1.	Адрес земельного участка	—
1.1.	Сведения о местоположении земельного участка (при отсутствии адреса) в структурированном в соответствии с федеральной информационной адресной системой виде	Российская Федерация, Камчатский край, Петропавловск-Камчатский г, Циолковского пр-кт
1.2.	Дополнительные сведения о местоположении земельного участка	—
2.	Площадь земельного участка ± величина погрешности определения (вычисления) площади ( $P \pm \Delta P$ ), м <sup>2</sup>	471 ± 8,00
3.	Формула, примененная для вычисления предельной погрешности определения площади земельного участка, с подставленными значениями и итоговые (вычисленные) значения	$3,5*0,10*\sqrt{(471,00)} = 8$
4.	Площадь земельного участка согласно сведениям Единого государственного реестра недвижимости (Ркад), м <sup>2</sup>	430,00
5.	Оценка расхождения Р и Ркад ( $P - P_{кад}$ ), м <sup>2</sup>	41
6.	Предельный минимальный и максимальный размеры земельного участка (Рмин и Рмакс), м <sup>2</sup>	— —
7.	Вид (виды) разрешенного использования	блок-вставка
7.1.	Дополнительные сведения об использовании земельного участка	—
8.	Кадастровый или иной государственный учетный номер (инвентарный) здания, сооружения, объекта незавершенного строительства, расположенного на земельном участке	41:01:0010119:536; 41:01:0010119:15753
9.	Сведения о земельных участках (землях общего пользования, территории общего пользования), посредством которых обеспечивается доступ	—
10.	Иные сведения	—

**4. Пояснения к сведениям об уточняемом земельном участке с кадастровым номером** 41:01:0010119:103 :

1.	—
----	---

**1. Сведения о характерных точках границ уточняемого земельного участка с кадастровым номером** 41:01:0010119:104 :  
 Система координат МСК-41, зона 1 Зона № 1

Обозначение характерных точек границ	Координаты, м				Метод определения координат	Формулы, примененные для расчета средней квадратической погрешности определения координат характерных точек границ (Mt), с подставленными в такие формулы значениями и итоговые (вычисленные) значения Mt, м	Описание закрепления точки
	содержатся в Едином государственном реестре недвижимости		определены в результате выполнения комплексных кадастровых работ				
	X	Y	X	Y			
1	2	3	4	5	6	7	8
9	564 437,47	1 413 595,76	564 437,47	1 413 595,76	Метод спутниковых геодезических измерений (определений)	0,10	Закрепление отсутствует
10	564 434,67	1 413 591,12	564 434,67	1 413 591,12			
11	564 455,17	1 413 577,97	564 455,17	1 413 577,97			
12	564 462,87	1 413 591,11	564 462,87	1 413 591,11			
13	564 470,79	1 413 607,55	564 470,79	1 413 607,55			
14	564 472,43	1 413 613,34	564 472,43	1 413 613,34			
15	564 473,30	1 413 622,34	564 473,30	1 413 622,34			
16	564 472,78	1 413 632,54	564 472,78	1 413 632,54			
17	564 464,08	1 413 686,71	564 464,08	1 413 686,71			
18	564 463,80	1 413 689,71	564 463,80	1 413 689,71			
19	564 458,53	1 413 706,95	564 458,53	1 413 706,95			
20	564 453,33	1 413 720,69	564 453,33	1 413 720,69			

1	2	3	4	5	6	7	8
21	564 441,50	1 413 702,87	564 441,50	1 413 702,87	Метод спутниковых геодезических измерений (определений)	0,10	Закрепление отсутствует
22	564 439,71	1 413 691,09	564 439,71	1 413 691,09			
23	564 433,69	1 413 688,13	564 433,69	1 413 688,13			
24	564 429,69	1 413 688,66	564 429,69	1 413 688,66			
25	564 430,25	1 413 669,66	564 430,25	1 413 669,66			
26	564 424,95	1 413 654,16	564 424,95	1 413 654,16			
27	564 442,34	1 413 640,13	564 442,34	1 413 640,13			
28	564 444,69	1 413 632,21	564 444,69	1 413 632,21			
29	564 449,16	1 413 629,18	564 449,16	1 413 629,18			
30	564 447,14	1 413 612,49	564 447,14	1 413 612,49			
9	564 437,47	1 413 595,76	564 437,47	1 413 595,76			

**2. Сведения о частях границ уточняемого земельного участка с кадастровым номером** 41:01:0010119:104 :

Обозначение части границ		Горизонтальное проложение (S), м	Описание прохождения части границ	Сведения о согласовании местоположения границ (согласовано/спорное)
от т.	до т.			
1	2	3	4	5
9	10	5,42	—	согласовано
10	11	24,36		
11	12	15,23		
12	13	18,25		
13	14	6,02		
14	15	9,04		
15	16	10,21		
16	17	54,86		
17	18	3,01		

1	2	3	4	5
18	19	18,03	—	согласовано
19	20	14,69		
20	21	21,39		
21	22	11,92		
22	23	6,71		
23	24	4,03		
24	25	19,01		
25	26	16,38		
26	27	22,34		
27	28	8,26		
28	29	5,40		
29	30	16,81		
30	9	19,32		

**3. Сведения о характеристиках уточняемого земельного участка с кадастровым номером** 41:01:0010119:104 :

№ п/п	Наименование характеристики земельного участка	Значение характеристики
1	2	3
1.	Адрес земельного участка	—
1.1.	Сведения о местоположении земельного участка (при отсутствии адреса) в структурированном в соответствии с федеральной информационной адресной системой виде	Российская Федерация, Камчатский край, Петропавловск-Камчатский г, Циолковского пр-кт, д 27
1.2.	Дополнительные сведения о местоположении земельного участка	—
2.	Площадь земельного участка ± величина погрешности определения (вычисления) площади ( $P \pm \Delta P$ ), м <sup>2</sup>	3 771 ± 21,00
3.	Формула, примененная для вычисления предельной погрешности определения площади земельного участка, с подставленными значениями и итоговые (вычисленные) значения	$3,5*0,10*\sqrt{(3\ 771,00)} = 21$
4.	Площадь земельного участка согласно сведениям Единого государственного реестра недвижимости (Ркад), м <sup>2</sup>	3 778,00
5.	Оценка расхождения Р и Ркад ( $P - P_{кад}$ ), м <sup>2</sup>	7
6.	Предельный минимальный и максимальный размеры земельного участка (Рмин и Рмакс), м <sup>2</sup>	— —
7.	Вид (виды) разрешенного использования	многоквартирный жилой дом

1	2	3
7.1.	Дополнительные сведения об использовании земельного участка	—
8.	Кадастровый или иной государственный учетный номер (инвентарный) здания, сооружения, объекта незавершенного строительства, расположенного на земельном участке	41:01:0010119:520; 41:01:0010119:15753
9.	Сведения о земельных участках (землях общего пользования, территории общего пользования), посредством которых обеспечивается доступ	—
10.	Иные сведения	—

**4. Пояснения к сведениям об уточняемом земельном участке с кадастровым номером** 41:01:0010119:104 :

1.	—
----	---

**1. Сведения о характерных точках границ уточняемого земельного участка с кадастровым номером** 41:01:0010119:105 :  
Система координат МСК-41, зона 1 Зона № 1

Обозначение характерных точек границ	Координаты, м				Метод определения координат	Формулы, примененные для расчета средней квадратической погрешности определения координат характерных точек границ (Mt), с подставленными в такие формулы значениями и итоговые (вычисленные) значения Mt, м	Описание закрепления точки
	содержатся в Едином государственном реестре недвижимости		определены в результате выполнения комплексных кадастровых работ				
	X	Y	X	Y			
1	2	3	4	5	6	7	8
31	564 333,42	1 413 664,01	564 333,42	1 413 664,01	Метод спутниковых геодезических измерений (определений)	0,10	Закрепление отсутствует
32	564 348,38	1 413 659,77	564 348,38	1 413 659,77			
33	564 349,99	1 413 662,05	564 349,99	1 413 662,05			
34	564 351,33	1 413 661,31	564 351,33	1 413 661,31			
35	564 361,97	1 413 678,28	564 361,97	1 413 678,28			
36	564 334,00	1 413 687,91	564 334,00	1 413 687,91			



1	2	3	4	5	6	7	8
31	564 333,42	1 413 664,01	564 333,42	1 413 664,01	Метод спутниковых геодезических измерений (определений)	0,10	Закрепление отсутствует

**2. Сведения о частях границ уточняемого земельного участка с кадастровым номером** 41:01:0010119:105 :

Обозначение части границ		Горизонтальное проложение (S), м	Описание прохождения части границ	Сведения о согласовании местоположения границ (согласовано/спорное)
от т.	до т.			
1	2	3	4	5
31	32	15,55	—	согласовано
32	33	2,79		
33	34	1,53		
34	35	20,03		
35	36	29,58		
36	31	23,91		

**3. Сведения о характеристиках уточняемого земельного участка с кадастровым номером** 41:01:0010119:105 :

№ п/п	Наименование характеристики земельного участка	Значение характеристики
1	2	3
1.	Адрес земельного участка	—
1.1.	Сведения о местоположении земельного участка (при отсутствии адреса) в структурированном в соответствии с федеральной информационной адресной системой виде	Российская Федерация, Камчатский край, Петропавловск-Камчатский г, Николаевой-Терешковой В.Н. ул, д 1
1.2.	Дополнительные сведения о местоположении земельного участка	—
2.	Площадь земельного участка ± величина погрешности определения (вычисления) площади ( $P \pm \Delta P$ ), м <sup>2</sup>	519 ± 8,00
3.	Формула, примененная для вычисления предельной погрешности определения площади земельного участка, с подставленными значениями и итоговые (вычисленные) значения	$3,5 * 0,10 * \sqrt{(519,00)} = 8$
4.	Площадь земельного участка согласно сведениям Единого государственного реестра недвижимости (Ркад), м <sup>2</sup>	510,00
5.	Оценка расхождения Р и Ркад ( $P - P_{кад}$ ), м <sup>2</sup>	9
6.	Предельный минимальный и максимальный размеры земельного участка (Рмин и Рмакс), м <sup>2</sup>	— —
7.	Вид (виды) разрешенного использования	многоэтажный жилой дом
7.1.	Дополнительные сведения об использовании земельного участка	—

1	2	3
8.	Кадастровый или иной государственный учетный номер (инвентарный) здания, сооружения, объекта незавершенного строительства, расположенного на земельном участке	41:01:0010119:730
9.	Сведения о земельных участках (землях общего пользования, территории общего пользования), посредством которых обеспечивается доступ	—
10.	Иные сведения	—

**4. Пояснения к сведениям об уточняемом земельном участке с кадастровым номером** 41:01:0010119:105 :

1.	—
----	---

**1. Сведения о характерных точках границ уточняемого земельного участка с кадастровым номером** 41:01:0010119:111 :  
 Система координат МСК-41, зона 1 Зона № 1

Обозначение характерных точек границ	Координаты, м				Метод определения координат	Формулы, примененные для расчета средней квадратической погрешности определения координат характерных точек границ (Mt), с подставленными в такие формулы значениями и итоговые (вычисленные) значения Mt, м	Описание закрепления точки
	содержатся в Едином государственном реестре недвижимости		определены в результате выполнения комплексных кадастровых работ				
	X	Y	X	Y			
1	2	3	4	5	6	7	8
37	—	—	563 839,90	1 412 583,64	Метод спутниковых геодезических измерений (определений)	0,10	Закрепление отсутствует
38	563 892,59	1 412 493,63	563 892,59	1 412 493,63			
39	563 914,11	1 412 495,97	563 914,11	1 412 495,97			
40	563 862,45	1 412 596,16	—	—			Закрепление отсутствует
41	563 838,86	1 412 584,03	—	—			
42	—	—	563 862,14	1 412 595,31			
37	—	—	563 839,90	1 412 583,64			

**2. Сведения о частях границ уточняемого земельного участка с кадастровым номером** 41:01:0010119:111 :

Обозначение части границ		Горизонтальное проложение (S), м	Описание прохождения части границ	Сведения о согласовании местоположения границ (согласовано/спорное)
от т.	до т.			
1	2	3	4	5
37	38	104,30	—	согласовано
38	39	21,65		
39	42	112,11		
42	37	25,12		

**3. Сведения о характеристиках уточняемого земельного участка с кадастровым номером** 41:01:0010119:111 :

№ п/п	Наименование характеристики земельного участка	Значение характеристики
1	2	3
1.	Адрес земельного участка	—
1.1.	Сведения о местоположении земельного участка (при отсутствии адреса) в структурированном в соответствии с федеральной информационной адресной системой виде	Российская Федерация, Камчатский край, Петропавловск-Камчатский г, Академика Королева ул, д 7/30
1.2.	Дополнительные сведения о местоположении земельного участка	—
2.	Площадь земельного участка ± величина погрешности определения (вычисления) площади ( $P \pm \Delta P$ ), м <sup>2</sup>	2 438 ± 17,00
3.	Формула, примененная для вычисления предельной погрешности определения площади земельного участка, с подставленными значениями и итоговые (вычисленные) значения	$3,5 * 0,10 * \sqrt{(2\ 438,00)} = 17$
4.	Площадь земельного участка согласно сведениям Единого государственного реестра недвижимости (Ркад), м <sup>2</sup>	2 530,00
5.	Оценка расхождения P и Ркад ( $P - P_{кад}$ ), м <sup>2</sup>	92
6.	Предельный минимальный и максимальный размеры земельного участка (Рмин и Рмакс), м <sup>2</sup>	— —
7.	Вид (виды) разрешенного использования	для эксплуатации жилого дома
7.1.	Дополнительные сведения об использовании земельного участка	—
8.	Кадастровый или иной государственный учетный номер (инвентарный) здания, сооружения, объекта незавершенного строительства, расположенного на земельном участке	41:01:0010119:6624
9.	Сведения о земельных участках (землях общего пользования, территории общего пользования), посредством которых обеспечивается доступ	—

1	2			3			
10.	Иные сведения			—			
<b>4. Пояснения к сведениям об уточняемом земельном участке с кадастровым номером</b> <u>41:01:0010119:111</u> :							
1.	—						
<b>1. Сведения о характерных точках границ уточняемого земельного участка с кадастровым номером</b> <u>41:01:0010119:117</u> :							
Система координат <u>МСК-41, зона 1</u>				Зона № <u>1</u>			
Обозначение характерных точек границ	Координаты, м				Метод определения координат	Формулы, примененные для расчета средней квадратической погрешности определения координат характерных точек границ (Mt), с подставленными в такие формулы значениями и итоговые (вычисленные) значения Mt, м	Описание закрепления точки
	содержатся в Едином государственном реестре недвижимости		определены в результате выполнения комплексных кадастровых работ				
	X	Y	X	Y			
1	2	3	4	5	6	7	8
н3У	—	—	563 721,99	1 412 932,93	Метод спутниковых геодезических измерений (определений)	0,10	Закрепление отсутствует
н4У	—	—	563 734,75	1 412 940,28			
н5У	—	—	563 682,21	1 413 003,61			
н6У	—	—	563 685,12	1 413 006,05			
н7У	—	—	563 679,92	1 413 011,74			
н8У	—	—	563 668,43	1 413 002,42			
43	563 676,91	1 412 994,74	563 676,91	1 412 994,74			
44	563 634,74	1 413 011,06	563 634,74	1 413 011,06			
45	563 581,25	1 412 972,46	563 581,25	1 412 972,46			
46	563 603,99	1 412 946,51	563 603,99	1 412 946,51			

1	2	3	4	5	6	7	8
47	563 618,80	1 412 929,59	563 618,80	1 412 929,59	Метод спутниковых геодезических измерений (определений)	0,10	—
48	563 651,65	1 412 892,43	563 651,65	1 412 892,43			
49	563 728,99	1 412 936,96	—	—			
нЗУ	—	—	563 721,99	1 412 932,93			Закрепление отсутствует

**2. Сведения о частях границ уточняемого земельного участка с кадастровым номером** 41:01:0010119:117 :

Обозначение части границ		Горизонтальное проложение (S), м	Описание прохождения части границ	Сведения о согласовании местоположения границ (согласовано/спорное)
от т.	до т.			
1	2	3	4	5
нЗУ	н4У	14,73	—	согласовано
н4У	н5У	82,29		
н5У	н6У	3,80		
н6У	н7У	7,71		
н7У	н8У	14,79		
н8У	43	11,44		
43	44	45,22		
44	45	65,96		
45	46	34,50		
46	47	22,49		
47	48	49,60		
48	нЗУ	81,17		

**3. Сведения о характеристиках уточняемого земельного участка с кадастровым номером** 41:01:0010119:117 :

№ п/п	Наименование характеристики земельного участка	Значение характеристики
1	2	3
1.	Адрес земельного участка	—
1.1.	Сведения о местоположении земельного участка (при отсутствии адреса) в структурированном в соответствии с федеральной информационной адресной системой виде	Российская Федерация, Камчатский край, Петропавловск-Камчатский г, Академика Королева ул
1.2.	Дополнительные сведения о местоположении земельного участка	—



1	2	3	4	5	6	7	8
50	563 476,92	1 413 198,24	563 476,92	1 413 198,24	Метод спутниковых геодезических измерений (определений)	0,10	Закрепление отсутствует
51	563 478,49	1 413 193,42	563 478,49	1 413 193,42			
52	563 502,81	1 413 155,74	563 502,81	1 413 155,74			
53	563 508,58	1 413 151,70	563 508,58	1 413 151,70			
54	563 512,76	1 413 149,37	563 512,76	1 413 149,37			
55	563 515,08	1 413 151,55	563 515,08	1 413 151,55			
56	563 545,04	1 413 119,03	563 545,04	1 413 119,03			
57	563 567,48	1 413 138,56	563 567,48	1 413 138,56			
58	563 538,33	1 413 172,58	563 538,33	1 413 172,58			
59	563 493,15	1 413 228,62	563 493,15	1 413 228,62			
60	563 480,56	1 413 216,21	563 480,56	1 413 216,21			
50	563 476,92	1 413 198,24	563 476,92	1 413 198,24			

**2. Сведения о частях границ уточняемого земельного участка с кадастровым номером** 41:01:0010119:121 :

Обозначение части границ		Горизонтальное проложение (S), м	Описание прохождения части границ	Сведения о согласовании местоположения границ (согласовано/спорное)
от т.	до т.			
1	2	3	4	5
50	51	5,07	—	согласовано
51	52	44,85		
52	53	7,04		
53	54	4,79		
54	55	3,18		
55	56	44,22		
56	57	29,75		

1	2	3	4	5
57	58	44,80	—	согласовано
58	59	71,98		
59	60	17,68		
60	50	18,33		

**3. Сведения о характеристиках уточняемого земельного участка с кадастровым номером** 41:01:0010119:121 :

№ п/п	Наименование характеристики земельного участка	Значение характеристики
1	2	3
1.	Адрес земельного участка	—
1.1.	Сведения о местоположении земельного участка (при отсутствии адреса) в структурированном в соответствии с федеральной информационной адресной системой виде	Российская Федерация, Камчатский край, Петропавловск-Камчатский г, Орбитальный проезд
1.2.	Дополнительные сведения о местоположении земельного участка	—
2.	Площадь земельного участка ± величина погрешности определения (вычисления) площади ( $P \pm \Delta P$ ), м <sup>2</sup>	3 791 ± 22,00
3.	Формула, примененная для вычисления предельной погрешности определения площади земельного участка, с подставленными значениями и итоговые (вычисленные) значения	$3,5 * 0,10 * \sqrt{(3\ 791,00)} = 22$
4.	Площадь земельного участка согласно сведениям Единого государственного реестра недвижимости (Ркад), м <sup>2</sup>	3 791,00
5.	Оценка расхождения Р и Ркад ( $P - P_{кад}$ ), м <sup>2</sup>	0
6.	Предельный минимальный и максимальный размеры земельного участка (Рмин и Рмакс), м <sup>2</sup>	— —
7.	Вид (виды) разрешенного использования	для эксплуатации жилого дома
7.1.	Дополнительные сведения об использовании земельного участка	—
8.	Кадастровый или иной государственный учетный номер (инвентарный) здания, сооружения, объекта незавершенного строительства, расположенного на земельном участке	41:01:0010119:803
9.	Сведения о земельных участках (землях общего пользования, территории общего пользования), посредством которых обеспечивается доступ	—
10.	Иные сведения	—

**4. Пояснения к сведениям об уточняемом земельном участке с кадастровым номером** 41:01:0010119:121 :

1.	—
----	---



1. Сведения о характерных точках границ уточняемого земельного участка с кадастровым номером 41:01:0010119:123 :  
 Система координат МСК-41, зона 1 Зона № 1

Обозначение характерных точек границ	Координаты, м				Метод определения координат	Формулы, примененные для расчета средней квадратической погрешности определения координат характерных точек границ (Mt), с подставленными в такие формулы значениями и итоговые (вычисленные) значения Mt, м	Описание закрепления точки
	содержатся в Едином государственном реестре недвижимости		определены в результате выполнения комплексных кадастровых работ				
	X	Y	X	Y			
1	2	3	4	5	6	7	8
н9У	—	—	563 264,75	1 413 230,22	Метод спутниковых геодезических измерений (определений)	0,10	Закрепление отсутствует
н10У	—	—	563 288,71	1 413 199,17			
61	563 295,23	1 413 203,98	563 295,23	1 413 203,98			
62	563 307,34	1 413 188,00	—	—			—
63	563 319,34	1 413 187,91	—	—			
64	563 319,45	1 413 202,41	—	—			
65	563 306,95	1 413 202,50	—	—			
66	563 307,17	1 413 232,50	—	—			
67	563 285,67	1 413 231,66	—	—			
68	563 286,01	1 413 210,66	—	—			
69	563 292,51	1 413 210,61	—	—			
70	563 292,49	1 413 207,61	—	—			

1	2	3	4	5	6	7	8
н11У	—	—	563 300,23	1 413 207,98	Метод спутниковых геодезических измерений (определений)	0,10	Закрепление отсутствует
н12У	—	—	563 309,86	1 413 193,04			
н13У	—	—	563 319,96	1 413 199,18			
н14У	—	—	563 295,30	1 413 235,19			
н15У	—	—	563 281,13	1 413 224,95			
н16У	—	—	563 272,85	1 413 236,05			
н9У	—	—	563 264,75	1 413 230,22			

**2. Сведения о частях границ уточняемого земельного участка с кадастровым номером** 41:01:0010119:123 **:**

Обозначение части границ		Горизонтальное проложение (S), м	Описание прохождения части границ	Сведения о согласовании местоположения границ (согласовано/спорное)
от т.	до т.			
1	2	3	4	5
н9У	н10У	39,22	—	согласовано
н10У	61	8,10		
61	н11У	6,40		
н11У	н12У	17,77		
н12У	н13У	11,82		
н13У	н14У	43,64		
н14У	н15У	17,48		
н15У	н16У	13,85		
н16У	н9У	9,98		

**3. Сведения о характеристиках уточняемого земельного участка с кадастровым номером** 41:01:0010119:123 **:**

№ п/п	Наименование характеристики земельного участка	Значение характеристики
1	2	3
1	2	3

1	2	3
1.	Адрес земельного участка	—
1.1.	Сведения о местоположении земельного участка (при отсутствии адреса) в структурированном в соответствии с федеральной информационной адресной системой виде	Российская Федерация, Камчатский край, Петропавловск-Камчатский г, Циолковского пр-кт
1.2.	Дополнительные сведения о местоположении земельного участка	—
2.	Площадь земельного участка ± величина погрешности определения (вычисления) площади ( $P \pm \Delta P$ ), м <sup>2</sup>	1 013 ± 11,00
3.	Формула, примененная для вычисления предельной погрешности определения площади земельного участка, с подставленными значениями и итоговые (вычисленные) значения	$3,5*0,10*\sqrt{(1\ 013,00)} = 11$
4.	Площадь земельного участка согласно сведениям Единого государственного реестра недвижимости (Ркад), м <sup>2</sup>	978,00
5.	Оценка расхождения Р и Ркад ( $P - P_{кад}$ ), м <sup>2</sup>	35
6.	Предельный минимальный и максимальный размеры земельного участка (Рмин и Рмакс), м <sup>2</sup>	— —
7.	Вид (виды) разрешенного использования	гаражи-боксы
7.1.	Дополнительные сведения об использовании земельного участка	—
8.	Кадастровый или иной государственный учетный номер (инвентарный) здания, сооружения, объекта незавершенного строительства, расположенного на земельном участке	41:01:0010119:14807; 41:01:0010119:14813
9.	Сведения о земельных участках (землях общего пользования, территории общего пользования), посредством которых обеспечивается доступ	—
10.	Иные сведения	—
<b>4. Пояснения к сведениям об уточняемом земельном участке с кадастровым номером</b>		<b>41:01:0010119:123</b> :
1.	—	—

**1. Сведения о характерных точках границ уточняемого земельного участка с кадастровым номером** 41:01:0010119:129 : Система координат МСК-41, зона 1 Зона № 1

Обозначение характерных точек границ	Координаты, м				Метод определения координат	Формулы, примененные для расчета средней квадратической погрешности определения координат характерных точек границ (Mt), с подставленными в такие формулы значениями и итоговые (вычисленные) значения Mt, м	Описание закрепления точки
	содержатся в Едином государственном реестре недвижимости		определены в результате выполнения комплексных кадастровых работ				
	X	Y	X	Y			
1	2	3	4	5	6	7	8
71	563 373,20	1 413 381,97	—	—	Метод спутниковых геодезических измерений (определений)	0,10	—
72	563 373,54	1 413 310,01	—	—			
73	563 390,75	1 413 309,88	—	—			
74	563 391,28	1 413 381,38	—	—			
н17У	—	—	563 363,90	1 413 389,73			Закрепление отсутствует
н18У	—	—	563 364,44	1 413 309,06			
н19У	—	—	563 370,04	1 413 309,19			
н20У	—	—	563 379,96	1 413 310,10			
н21У	—	—	563 380,22	1 413 392,53			
н22У	—	—	563 370,80	1 413 392,44			
н23У	—	—	563 370,63	1 413 406,66			
н24У	—	—	563 363,04	1 413 406,40			

1	2	3	4	5	6	7	8
н25У	—	—	563 362,95	1 413 411,55	Метод спутниковых геодезических измерений (определений)	0,10	Закрепление отсутствует
н26У	—	—	563 354,27	1 413 411,37			
н27У	—	—	563 354,27	1 413 405,03			
н28У	—	—	563 313,86	1 413 403,68			
н29У	—	—	563 314,24	1 413 396,87			
н30У	—	—	563 314,68	1 413 389,45			
71	563 373,20	1 413 381,97	—	—			

**2. Сведения о частях границ уточняемого земельного участка с кадастровым номером** 41:01:0010119:129 **:**

Обозначение части границ		Горизонтальное проложение (S), м	Описание прохождения части границ	Сведения о согласовании местоположения границ (согласовано/спорное)
от т.	до т.			
1	2	3	4	5
н17У	н18У	80,67	—	согласовано
н18У	н19У	5,60		
н19У	н20У	9,96		
н20У	н21У	82,43		
н21У	н22У	9,42		
н22У	н23У	14,22		
н23У	н24У	7,59		
н24У	н25У	5,15		
н25У	н26У	8,68		
н26У	н27У	6,34		
н27У	н28У	40,43		
н28У	н29У	6,82		
н29У	н30У	7,43		
н30У	н17У	49,22		

**3. Сведения о характеристиках уточняемого земельного участка с кадастровым номером** 41:01:0010119:129 **:**

№ п/п	Наименование характеристики земельного участка	Значение характеристики
-------	--	-------------------------

1	2	3
1.	Адрес земельного участка	—
1.1.	Сведения о местоположении земельного участка (при отсутствии адреса) в структурированном в соответствии с федеральной информационной адресной системой виде	Российская Федерация, Камчатский край, Петропавловск-Камчатский г
1.2.	Дополнительные сведения о местоположении земельного участка	—
2.	Площадь земельного участка ± величина погрешности определения (вычисления) площади ( $P \pm \Delta P$ ), м <sup>2</sup>	2 215 ± 16,00
3.	Формула, примененная для вычисления предельной погрешности определения площади земельного участка, с подставленными значениями и итоговые (вычисленные) значения	$3,5 * 0,10 * \sqrt{(2\ 215,00)} = 16$
4.	Площадь земельного участка согласно сведениям Единого государственного реестра недвижимости (Ркад), м <sup>2</sup>	2 000,00
5.	Оценка расхождения P и Ркад ( $P - P_{кад}$ ), м <sup>2</sup>	215
6.	Предельный минимальный и максимальный размеры земельного участка (Рмин и Рмакс), м <sup>2</sup>	— —
7.	Вид (виды) разрешенного использования	Для строительства погребов
7.1.	Дополнительные сведения об использовании земельного участка	—
8.	Кадастровый или иной государственный учетный номер (инвентарный) здания, сооружения, объекта незавершенного строительства, расположенного на земельном участке	—
9.	Сведения о земельных участках (землях общего пользования, территории общего пользования), посредством которых обеспечивается доступ	—
10.	Иные сведения	—
<b>4. Пояснения к сведениям об уточняемом земельном участке с кадастровым номером</b>		<b>41:01:0010119:129</b> :
1.	—	—

**1. Сведения о характерных точках границ уточняемого земельного участка с кадастровым номером** 41:01:0010119:140 :  
 Система координат МСК-41, зона 1 Зона № 1

Обозначение характерных точек границ	Координаты, м				Метод определения координат	Формулы, примененные для расчета средней квадратической погрешности определения координат характерных точек границ (Mt), с подставленными в такие формулы значениями и итоговые (вычисленные) значения Mt, м	Описание закрепления точки
	содержатся в Едином государственном реестре недвижимости		определены в результате выполнения комплексных кадастровых работ				
	X	Y	X	Y			
1	2	3	4	5	6	7	8
75	563 994,60	1 413 946,40	563 994,60	1 413 946,40	Метод спутниковых геодезических измерений (определений)	0,10	Закрепление отсутствует
76	563 997,23	1 413 950,78	563 997,23	1 413 950,78			
77	564 009,50	1 413 959,49	564 009,50	1 413 959,49			
78	564 045,03	1 413 986,20	564 045,03	1 413 986,20			
79	564 063,91	1 414 000,39	564 063,91	1 414 000,39			
80	564 103,78	1 413 983,79	564 103,78	1 413 983,79			
81	564 102,80	1 413 986,40	564 102,80	1 413 986,40			
82	564 105,31	1 413 987,48	564 105,31	1 413 987,48			
83	564 106,28	1 413 983,77	564 106,28	1 413 983,77			
84	564 108,18	1 413 983,56	564 108,18	1 413 983,56			
85	564 115,25	1 413 992,31	564 115,25	1 413 992,31			
86	564 138,24	1 413 991,94	564 138,24	1 413 991,94			

1	2	3	4	5	6	7	8
87	564 199,07	1 413 995,38	564 199,07	1 413 995,38	Метод спутниковых геодезических измерений (определений)	0,10	Закрепление отсутствует
88	564 172,47	1 414 009,08	564 172,47	1 414 009,08			
89	564 133,10	1 414 025,98	564 133,10	1 414 025,98			
90	564 114,17	1 414 036,22	564 114,17	1 414 036,22			
91	564 094,36	1 414 034,66	564 094,36	1 414 034,66			
92	564 059,61	1 414 027,82	564 059,61	1 414 027,82			
93	564 029,81	1 414 015,34	564 029,81	1 414 015,34			
94	564 017,55	1 414 006,94	564 017,55	1 414 006,94			
95	563 998,34	1 413 992,18	563 998,34	1 413 992,18			
96	563 986,73	1 413 977,26	563 986,73	1 413 977,26			
97	563 985,30	1 413 973,37	563 985,30	1 413 973,37			
98	563 984,96	1 413 967,98	563 984,96	1 413 967,98			
99	563 986,43	1 413 963,47	563 986,43	1 413 963,47			
75	563 994,60	1 413 946,40	563 994,60	1 413 946,40			

**2. Сведения о частях границ уточняемого земельного участка с кадастровым номером** 41:01:0010119:140 :

Обозначение части границ		Горизонтальное проложение (S), м	Описание прохождения части границ	Сведения о согласовании местоположения границ (согласовано/спорное)
от т.	до т.			
1	2	3	4	5
75	76	5,11	—	согласовано
76	77	15,05		
77	78	44,45		



1	2	3	4	5
78	79	23,62	—	согласовано
79	80	43,19		
80	81	2,79		
81	82	2,73		
82	83	3,83		
83	84	1,91		
84	85	11,25		
85	86	22,99		
86	87	60,93		
87	88	29,92		
88	89	42,84		
89	90	21,52		
90	91	19,87		
91	92	35,42		
92	93	32,31		
93	94	14,86		
94	95	24,23		
95	96	18,90		
96	97	4,14		
97	98	5,40		
98	99	4,74		
99	75	18,92		

**3. Сведения о характеристиках уточняемого земельного участка с кадастровым номером** 41:01:0010119:140 :

№ п/п	Наименование характеристики земельного участка	Значение характеристики
1	2	3
1.	Адрес земельного участка	—
1.1.	Сведения о местоположении земельного участка (при отсутствии адреса) в структурированном в соответствии с федеральной информационной адресной системой виде	Российская Федерация, Камчатский край, Петропавловск-Камчатский г, Циолковского пр-кт, д 11
1.2.	Дополнительные сведения о местоположении земельного участка	—
2.	Площадь земельного участка ± величина погрешности определения (вычисления) площади ( $P \pm \Delta P$ ), м <sup>2</sup>	6 901 ± 29,00

1	2	3
3.	Формула, примененная для вычисления предельной погрешности определения площади земельного участка, с подставленными значениями и итоговые (вычисленные) значения	$3,5*0,10*\sqrt{(6\ 901,00)} = 29$
4.	Площадь земельного участка согласно сведениям Единого государственного реестра недвижимости (Ркад), м <sup>2</sup>	6 900,00
5.	Оценка расхождения Р и Ркад (Р - Ркад), м <sup>2</sup>	1
6.	Предельный минимальный и максимальный размеры земельного участка (Рмин и Рмакс), м <sup>2</sup>	— —
7.	Вид (виды) разрешенного использования	земельные участки, предназначенные для размещения домов многоэтажной жилой застройки
7.1.	Дополнительные сведения об использовании земельного участка	—
8.	Кадастровый или иной государственный учетный номер (инвентарный) здания, сооружения, объекта незавершенного строительства, расположенного на земельном участке	41:01:0010119:558
9.	Сведения о земельных участках (землях общего пользования, территории общего пользования), посредством которых обеспечивается доступ	—
10.	Иные сведения	—

**4. Пояснения к сведениям об уточняемом земельном участке с кадастровым номером** 41:01:0010119:140 :

1.	—
----	---

**1. Сведения о характерных точках границ уточняемого земельного участка с кадастровым номером** 41:01:0010119:53 :  
Система координат МСК-41, зона 1 Зона № 1

Обозначение характерных точек границ	Координаты, м				Метод определения координат	Формулы, примененные для расчета средней квадратической погрешности определения координат характерных точек границ (Mt), с подставленными в такие формулы значениями и итоговые (вычисленные) значения Mt, м	Описание закрепления точки
	содержатся в Едином государственном реестре недвижимости		определены в результате выполнения комплексных кадастровых работ				
	X	Y	X	Y			
1	2	3	4	5	6	7	8
н31У	—	—	565 142,18	1 412 407,48	Метод спутниковых геодезических измерений (определений)	0,10	Закрепление отсутствует

1	2	3	4	5	6	7	8
100	565 164,63	1 412 400,56	565 164,63	1 412 400,56	Метод спутниковых геодезических измерений (определений)	0,10	Закрепление отсутствует
101	565 168,34	1 412 402,03	565 168,34	1 412 402,03			
102	565 194,10	1 412 463,74	565 194,10	1 412 463,74			
103	565 171,07	1 412 474,02	565 171,07	1 412 474,02			
104	565 141,75	1 412 403,23	—	—			—
н31У	—	—	565 142,18	1 412 407,48			Закрепление отсутствует

**2. Сведения о частях границ уточняемого земельного участка с кадастровым номером** 41:01:0010119:53 :

Обозначение части границ		Горизонтальное проложение (S), м	Описание прохождения части границ	Сведения о согласовании местоположения границ (согласовано/спорное)
от т.	до т.			
1	2	3	4	5
н31У	100	23,49	—	согласовано
100	101	3,99		
101	102	66,87		
102	103	25,22		
103	н31У	72,54		

**3. Сведения о характеристиках уточняемого земельного участка с кадастровым номером** 41:01:0010119:53 :

№ п/п	Наименование характеристики земельного участка	Значение характеристики
1	2	3
1.	Адрес земельного участка	—
1.1.	Сведения о местоположении земельного участка (при отсутствии адреса) в структурированном в соответствии с федеральной информационной адресной системой виде	Российская Федерация, Камчатский край, Петропавловск-Камчатский г, Академика Курчатова ул, д 47
1.2.	Дополнительные сведения о местоположении земельного участка	—
2.	Площадь земельного участка ± величина погрешности определения (вычисления) площади ( $P \pm \Delta P$ ), м <sup>2</sup>	1 821 ± 15,00

1	2	3
3.	Формула, примененная для вычисления предельной погрешности определения площади земельного участка, с подставленными значениями и итоговые (вычисленные) значения	$3,5*0,10*\sqrt{(1\ 821,00)} = 15$
4.	Площадь земельного участка согласно сведениям Единого государственного реестра недвижимости (Ркад), м <sup>2</sup>	1 823,00
5.	Оценка расхождения Р и Ркад (Р - Ркад), м <sup>2</sup>	2
6.	Предельный минимальный и максимальный размеры земельного участка (Рмин и Рмакс), м <sup>2</sup>	— —
7.	Вид (виды) разрешенного использования	Для эксплуатации жилого дома и помещений женской консультации
7.1.	Дополнительные сведения об использовании земельного участка	—
8.	Кадастровый или иной государственный учетный номер (инвентарный) здания, сооружения, объекта незавершенного строительства, расположенного на земельном участке	41:01:0010119:756; 41:01:0010119:15756
9.	Сведения о земельных участках (землях общего пользования, территории общего пользования), посредством которых обеспечивается доступ	—
10.	Иные сведения	—

**4. Пояснения к сведениям об уточняемом земельном участке с кадастровым номером** 41:01:0010119:53 :

1.	—
----	---

**1. Сведения о характерных точках границ уточняемого земельного участка с кадастровым номером** 41:01:0010119:54 :  
Система координат МСК-41, зона 1 Зона № 1

Обозначение характерных точек границ	Координаты, м				Метод определения координат	Формулы, примененные для расчета средней квадратической погрешности определения координат характерных точек границ (Mt), с подставленными в такие формулы значениями и итоговые (вычисленные) значения Mt, м	Описание закрепления точки
	содержатся в Едином государственном реестре недвижимости		определены в результате выполнения комплексных кадастровых работ				
	X	Y	X	Y			
1	2	3	4	5	6	7	8
105	565 075,57	1 412 447,33	565 075,57	1 412 447,33	Метод спутниковых геодезических измерений (определений)	0,10	Закрепление отсутствует

1	2	3	4	5	6	7	8
106	565 076,86	1 412 445,32	565 076,86	1 412 445,32	Метод спутниковых геодезических измерений (определений)	0,10	Закрепление отсутствует
107	565 140,97	1 412 419,04	565 140,97	1 412 419,04			
108	565 148,71	1 412 437,78	565 148,71	1 412 437,78			
109	565 146,34	1 412 442,10	565 146,34	1 412 442,10			
110	565 086,72	1 412 467,44	565 086,72	1 412 467,44			
111	565 083,02	1 412 467,27	565 083,02	1 412 467,27			
105	565 075,57	1 412 447,33	565 075,57	1 412 447,33			

**2. Сведения о частях границ уточняемого земельного участка с кадастровым номером** 41:01:0010119:54 :

Обозначение части границ		Горизонтальное проложение (S), м	Описание прохождения части границ	Сведения о согласовании местоположения границ (согласовано/спорное)
от т.	до т.			
1	2	3	4	5
105	106	2,39	—	согласовано
106	107	69,29		
107	108	20,28		
108	109	4,93		
109	110	64,78		
110	111	3,70		
111	105	21,29		

**3. Сведения о характеристиках уточняемого земельного участка с кадастровым номером** 41:01:0010119:54 :

№ п/п	Наименование характеристики земельного участка	Значение характеристики
1	2	3
1.	Адрес земельного участка	—
1.1.	Сведения о местоположении земельного участка (при отсутствии адреса) в структурированном в соответствии с федеральной информационной адресной системой виде	Российская Федерация, Камчатский край, Петропавловск-Камчатский г, Академика Курчатова ул, д 45
1.2.	Дополнительные сведения о местоположении земельного участка	—



1	2	3	4	5	6	7	8
112	565 099,84	1 412 510,15	565 099,84	1 412 510,15	Метод спутниковых геодезических измерений (определений)	0,10	Закрепление отсутствует
113	565 196,05	1 412 470,43	565 196,05	1 412 470,43			
114	565 204,20	1 412 491,37	565 204,20	1 412 491,37			
115	565 138,01	1 412 532,36	565 138,01	1 412 532,36			
116	565 115,08	1 412 542,54	565 115,08	1 412 542,54			
112	565 099,84	1 412 510,15	565 099,84	1 412 510,15			

**2. Сведения о частях границ уточняемого земельного участка с кадастровым номером** 41:01:0010119:55 :

Обозначение части границ		Горизонтальное проложение (S), м	Описание прохождения части границ	Сведения о согласовании местоположения границ (согласовано/спорное)
от т.	до т.			
1	2	3	4	5
112	113	104,09	—	согласовано
113	114	22,47		
114	115	77,85		
115	116	25,09		
116	112	35,80		

**3. Сведения о характеристиках уточняемого земельного участка с кадастровым номером** 41:01:0010119:55 :

№ п/п	Наименование характеристики земельного участка	Значение характеристики
1	2	3
1.	Адрес земельного участка	—
1.1.	Сведения о местоположении земельного участка (при отсутствии адреса) в структурированном в соответствии с федеральной информационной адресной системой виде	Российская Федерация, Камчатский край, Петропавловск-Камчатский г, Академика Курчатова ул, д 41
1.2.	Дополнительные сведения о местоположении земельного участка	—
2.	Площадь земельного участка ± величина погрешности определения (вычисления) площади ( $P \pm \Delta P$ ), м <sup>2</sup>	3 135 ± 20,00

1	2	3
3.	Формула, примененная для вычисления предельной погрешности определения площади земельного участка, с подставленными значениями и итоговые (вычисленные) значения	$3,5*0,10*\sqrt{(3\ 135,00)} = 20$
4.	Площадь земельного участка согласно сведениям Единого государственного реестра недвижимости (Ркад), м <sup>2</sup>	3 140,00
5.	Оценка расхождения Р и Ркад (Р - Ркад), м <sup>2</sup>	5
6.	Предельный минимальный и максимальный размеры земельного участка (Рмин и Рмакс), м <sup>2</sup>	— —
7.	Вид (виды) разрешенного использования	земельные участки, предназначенные для размещения домов многоэтажной жилой застройки
7.1.	Дополнительные сведения об использовании земельного участка	—
8.	Кадастровый или иной государственный учетный номер (инвентарный) здания, сооружения, объекта незавершенного строительства, расположенного на земельном участке	41:01:0010119:746; 41:01:0010119:15756
9.	Сведения о земельных участках (землях общего пользования, территории общего пользования), посредством которых обеспечивается доступ	—
10.	Иные сведения	—

**4. Пояснения к сведениям об уточняемом земельном участке с кадастровым номером** 41:01:0010119:55 :

1.	—
----	---

**1. Сведения о характерных точках границ уточняемого земельного участка с кадастровым номером** 41:01:0010119:65 :

Система координат МСК-41, зона 1 Зона № 1

Обозначение характерных точек границ	Координаты, м				Метод определения координат	Формулы, примененные для расчета средней квадратической погрешности определения координат характерных точек границ (Mt), с подставленными в такие формулы значениями и итоговые (вычисленные) значения Mt, м	Описание закрепления точки
	содержатся в Едином государственном реестре недвижимости		определены в результате выполнения комплексных кадастровых работ				
	X	Y	X	Y			
1	2	3	4	5	6	7	8
н32У	—	—	563 911,33	1 413 958,67	Метод спутниковых геодезических измерений (определений)	0,10	Закрепление отсутствует



1	2	3	4	5	6	7	8
н33У	—	—	563 918,54	1 413 958,33	Метод спутниковых геодезических измерений (определений)	0,10	Закрепление отсутствует
н34У	—	—	563 921,61	1 413 958,57			
н35У	—	—	563 926,70	1 413 960,73			
н36У	—	—	563 929,67	1 413 963,02			
н37У	—	—	563 931,92	1 413 965,38			
117	563 946,18	1 413 957,46	563 946,18	1 413 957,46			
118	563 954,34	1 413 973,38	—	—			—
119	563 936,05	1 413 980,34	—	—			
120	563 967,66	1 414 048,11	—	—			
121	563 944,84	1 414 059,18	—	—			
122	563 892,92	1 413 961,35	—	—			
н38У	—	—	563 954,56	1 413 973,69			
н39У	—	—	563 940,65	1 413 980,51			Закрепление отсутствует
н40У	—	—	563 970,95	1 414 048,33			
н41У	—	—	563 942,61	1 414 060,44			
н42У	—	—	563 901,69	1 413 978,46			
н43У	—	—	563 902,83	1 413 971,31			

1	2	3	4	5	6	7	8
123	563 896,04	1 413 960,12	563 896,04	1 413 960,12	Метод спутниковых геодезических измерений (определений)	0,10	Закрепление отсутствует
124	563 902,32	1 413 957,07	563 902,32	1 413 957,07			
125	563 906,58	1 413 953,25	—	—			—
126	563 915,34	1 413 951,79	—	—			
127	563 928,24	1 413 965,40	—	—			
н44У	—	—	563 903,91	1 413 958,53			
н32У	—	—	563 911,33	1 413 958,67			Закрепление отсутствует

**2. Сведения о частях границ уточняемого земельного участка с кадастровым номером** 41:01:0010119:65 :

Обозначение части границ		Горизонтальное проложение (S), м	Описание прохождения части границ	Сведения о согласовании местоположения границ (согласовано/спорное)
от т.	до т.			
1	2	3	4	5
н32У	н33У	7,22	—	согласовано
н33У	н34У	3,08		
н34У	н35У	5,53		
н35У	н36У	3,75		
н36У	н37У	3,26		
н37У	117	16,31		
117	н38У	18,27		
н38У	н39У	15,49		
н39У	н40У	74,28		
н40У	н41У	30,82		
н41У	н42У	91,63		
н42У	н43У	7,24		
н43У	123	13,09		
123	124	6,98		
124	н44У	2,16		
н44У	н32У	7,42		

3. Сведения о характеристиках уточняемого земельного участка с кадастровым номером <u>41:01:0010119:65</u> :		
№ п/п	Наименование характеристики земельного участка	Значение характеристики
1	2	3
1.	Адрес земельного участка	—
1.1.	Сведения о местоположении земельного участка (при отсутствии адреса) в структурированном в соответствии с федеральной информационной адресной системой виде	Российская Федерация, Камчатский край, Петропавловск-Камчатский г
1.2.	Дополнительные сведения о местоположении земельного участка	—
2.	Площадь земельного участка ± величина погрешности определения (вычисления) площади ( $P \pm \Delta P$ ), м <sup>2</sup>	3 676 ± 21,00
3.	Формула, примененная для вычисления предельной погрешности определения площади земельного участка, с подставленными значениями и итоговые (вычисленные) значения	$3,5*0,10*\sqrt{(3\ 676,00)} = 21$
4.	Площадь земельного участка согласно сведениям Единого государственного реестра недвижимости (Ркад), м <sup>2</sup>	3 443,00
5.	Оценка расхождения Р и Ркад ( $P - P_{кад}$ ), м <sup>2</sup>	233
6.	Предельный минимальный и максимальный размеры земельного участка (Рмин и Рмакс), м <sup>2</sup>	— —
7.	Вид (виды) разрешенного использования	Для строительства 79-квартирного жилого дома
7.1.	Дополнительные сведения об использовании земельного участка	—
8.	Кадастровый или иной государственный учетный номер (инвентарный) здания, сооружения, объекта незавершенного строительства, расположенного на земельном участке	41:01:0010119:633
9.	Сведения о земельных участках (землях общего пользования, территории общего пользования), посредством которых обеспечивается доступ	—
10.	Иные сведения	—
4. Пояснения к сведениям об уточняемом земельном участке с кадастровым номером <u>41:01:0010119:65</u> :		
1.	—	—

1. Сведения о характерных точках границ уточняемого земельного участка с кадастровым номером					41:01:0010119:88		:
Система координат			МСК-41, зона 1		Зона № 1		
Обозначение характерных точек границ	Координаты, м				Метод определения координат	Формулы, примененные для расчета средней квадратической погрешности определения координат характерных точек границ (Mt), с подставленными в такие формулы значениями и итоговые (вычисленные) значения Mt, м	Описание закрепления точки
	содержатся в Едином государственном реестре недвижимости		определены в результате выполнения комплексных кадастровых работ				
	X	Y	X	Y			
1	2	3	4	5	6	7	8
н45У	—	—	563 871,41	1 413 084,48	Метод спутниковых геодезических измерений (определений)	0,10	Закрепление отсутствует
н46У	—	—	563 879,42	1 413 071,46			
н47У	—	—	563 894,24	1 413 081,12			
128	563 894,67	1 413 082,23	563 894,67	1 413 082,23			
129	563 894,18	1 413 082,93	563 894,18	1 413 082,93			
130	563 908,74	1 413 091,02	563 908,74	1 413 091,02			
131	563 899,75	1 413 106,79	563 899,75	1 413 106,79			
132	563 889,89	1 413 111,96	—	—			
133	563 872,08	1 413 084,19	—	—			
134	563 878,40	1 413 073,05	—	—			
н48У	—	—	563 896,27	1 413 107,74			Закрепление отсутствует
н49У	—	—	563 876,90	1 413 097,36			

1	2	3	4	5	6	7	8
н45У	—	—	563 871,41	1 413 084,48	Метод спутниковых геодезических измерений (определений)	0,10	Закрепление отсутствует

**2. Сведения о частях границ уточняемого земельного участка с кадастровым номером** 41:01:0010119:88 :

Обозначение части границ		Горизонтальное проложение (S), м	Описание прохождения части границ	Сведения о согласовании местоположения границ (согласовано/спорное)
от т.	до т.			
1	2	3	4	5
н45У	н46У	15,29	—	согласовано
н46У	н47У	17,69		
н47У	128	1,19		
128	129	0,85		
129	130	16,66		
130	131	18,15		
131	н48У	3,61		
н48У	н49У	21,98		
н49У	н45У	14,00		

**3. Сведения о характеристиках уточняемого земельного участка с кадастровым номером** 41:01:0010119:88 :

№ п/п	Наименование характеристики земельного участка	Значение характеристики
1	2	3
1.	Адрес земельного участка	—
1.1.	Сведения о местоположении земельного участка (при отсутствии адреса) в структурированном в соответствии с федеральной информационной адресной системой виде	Российская Федерация, Камчатский край, Петропавловск-Камчатский г, Звездная ул, д 12/1
1.2.	Дополнительные сведения о местоположении земельного участка	—
2.	Площадь земельного участка ± величина погрешности определения (вычисления) площади ( $P \pm \Delta P$ ), м <sup>2</sup>	732 ± 9,00
3.	Формула, примененная для вычисления предельной погрешности определения площади земельного участка, с подставленными значениями и итоговые (вычисленные) значения	$3,5 * 0,10 * \sqrt{(732,00)} = 9$
4.	Площадь земельного участка согласно сведениям Единого государственного реестра недвижимости (Ркад), м <sup>2</sup>	730,00
5.	Оценка расхождения Р и Ркад ( $P - P_{кад}$ ), м <sup>2</sup>	2

1	2	3
6.	Предельный минимальный и максимальный размеры земельного участка (Рмин и Рмакс), м <sup>2</sup>	— —
7.	Вид (виды) разрешенного использования	жилой дом
7.1.	Дополнительные сведения об использовании земельного участка	—
8.	Кадастровый или иной государственный учетный номер (инвентарный) здания, сооружения, объекта незавершенного строительства, расположенного на земельном участке	41:01:0010119:14988
9.	Сведения о земельных участках (землях общего пользования, территории общего пользования), посредством которых обеспечивается доступ	—
10.	Иные сведения	—

**4. Пояснения к сведениям об уточняемом земельном участке с кадастровым номером** 41:01:0010119:88 :

1.	—
----	---

**1. Сведения о характерных точках границ уточняемого земельного участка с кадастровым номером** 41:01:0010119:52 :  
Система координат МСК-41, зона 1 Зона № 1

Обозначение характерных точек границ	Координаты, м				Метод определения координат	Формулы, примененные для расчета средней квадратической погрешности определения координат характерных точек границ (Mt), с подставленными в такие формулы значениями и итоговые (вычисленные) значения Mt, м	Описание закрепления точки
	содержатся в Едином государственном реестре недвижимости		определены в результате выполнения комплексных кадастровых работ				
	X	Y	X	Y			
1	2	3	4	5	6	7	8
135	565 035,04	1 412 241,72	565 035,04	1 412 241,72	Метод спутниковых геодезических измерений (определений)	0,10	Закрепление отсутствует
136	565 047,67	1 412 245,63	565 047,67	1 412 245,63			
137	565 078,05	1 412 268,80	565 078,05	1 412 268,80			
138	565 087,11	1 412 277,24	565 087,11	1 412 277,24			
139	565 090,65	1 412 282,31	565 090,65	1 412 282,31			

1	2	3	4	5	6	7	8
140	565 138,81	1 412 412,05	565 138,81	1 412 412,05	Метод спутниковых геодезических измерений (определений)	0,10	Закрепление отсутствует
141	565 118,01	1 412 421,02	565 118,01	1 412 421,02			
142	565 084,36	1 412 338,46	565 084,36	1 412 338,46			
143	565 065,31	1 412 346,44	565 065,31	1 412 346,44			
144	565 054,26	1 412 319,94	565 054,26	1 412 319,94			
145	565 046,45	1 412 305,15	565 046,45	1 412 305,15			
146	565 041,25	1 412 297,45	565 041,25	1 412 297,45			
147	565 013,35	1 412 278,11	565 013,35	1 412 278,11			
148	565 010,91	1 412 276,25	565 010,91	1 412 276,25			
135	565 035,04	1 412 241,72	565 035,04	1 412 241,72			

**2. Сведения о частях границ уточняемого земельного участка с кадастровым номером** 41:01:0010119:52 :

Обозначение части границ		Горизонтальное проложение (S), м	Описание прохождения части границ	Сведения о согласовании местоположения границ (согласовано/спорное)
от т.	до т.			
1	2	3	4	5
135	136	13,22	—	согласовано
136	137	38,21		
137	138	12,38		
138	139	6,18		
139	140	138,39		
140	141	22,65		
141	142	89,15		
142	143	20,65		
143	144	28,71		
144	145	16,73		

1	2	3	4	5
145	146	9,29	—	согласовано
146	147	33,95		
147	148	3,07		
148	135	42,13		

**3. Сведения о характеристиках уточняемого земельного участка с кадастровым номером** 41:01:0010119:52 :

№ п/п	Наименование характеристики земельного участка	Значение характеристики
1	2	3
1.	Адрес земельного участка	—
1.1.	Сведения о местоположении земельного участка (при отсутствии адреса) в структурированном в соответствии с федеральной информационной адресной системой виде	Российская Федерация, Камчатский край, Петропавловск-Камчатский г, Академика Королева ул, д 47
1.2.	Дополнительные сведения о местоположении земельного участка	—
2.	Площадь земельного участка ± величина погрешности определения (вычисления) площади ( $P \pm \Delta P$ ), м <sup>2</sup>	7 035 ± 29,00
3.	Формула, примененная для вычисления предельной погрешности определения площади земельного участка, с подставленными значениями и итоговые (вычисленные) значения	$3,5 * 0,10 * \sqrt{(7\ 035,00)} = 29$
4.	Площадь земельного участка согласно сведениям Единого государственного реестра недвижимости (Ркад), м <sup>2</sup>	7 330,00
5.	Оценка расхождения Р и Ркад ( $P - P_{кад}$ ), м <sup>2</sup>	295
6.	Предельный минимальный и максимальный размеры земельного участка (Рмин и Рмакс), м <sup>2</sup>	— —
7.	Вид (виды) разрешенного использования	для эксплуатации жилого дома
7.1.	Дополнительные сведения об использовании земельного участка	—
8.	Кадастровый или иной государственный учетный номер (инвентарный) здания, сооружения, объекта незавершенного строительства, расположенного на земельном участке	41:01:0010119:14510; 41:01:0010119:15756
9.	Сведения о земельных участках (землях общего пользования, территории общего пользования), посредством которых обеспечивается доступ	—
10.	Иные сведения	—

**4. Пояснения к сведениям об уточняемом земельном участке с кадастровым номером** 41:01:0010119:52 :

1.	—
----	---



1. Сведения о характерных точках границ уточняемого земельного участка с кадастровым номером 41:01:0010119:186 :  
 Система координат МСК-41, зона 1 Зона № 1

Обозначение характерных точек границ	Координаты, м				Метод определения координат	Формулы, примененные для расчета средней квадратической погрешности определения координат характерных точек границ (Mt), с подставленными в такие формулы значениями и итоговые (вычисленные) значения Mt, м	Описание закрепления точки	
	содержатся в Едином государственном реестре недвижимости		определены в результате выполнения комплексных кадастровых работ					
	X	Y	X	Y				
1	2	3	4	5	6	7	8	
292	563 686,22	1 413 103,68	563 686,22	1 413 103,68	Метод спутниковых геодезических измерений (определений)	0,10	—	
290	563 698,33	1 413 117,59	563 698,33	1 413 117,59			Закрепление отсутствует	
289	563 716,40	1 413 127,45	563 716,40	1 413 127,45				
288	563 718,40	1 413 127,44	563 718,40	1 413 127,44				
287	563 718,42	1 413 129,94	563 718,42	1 413 129,94				
293	563 709,42	1 413 129,51	563 709,42	1 413 129,51				
294	563 702,71	1 413 133,75	563 702,71	1 413 133,75				
295	563 695,85	1 413 138,08	—	—				
296	563 672,59	1 413 152,78	—	—				
297	563 656,64	1 413 159,90	—	—				
298	563 644,43	1 413 130,99	—	—				
н10217 У	—	—	563 694,84	1 413 137,47				—

1	2	3	4	5	6	7	8
н10218 У	—	—	563 652,39	1 413 157,67	Метод спутниковых геодезических измерений (определений)	0,10	—
н10219 У	—	—	563 640,01	1 413 127,50			
299	563 666,88	1 413 111,86	563 666,88	1 413 111,86			
292	563 686,22	1 413 103,68	563 686,22	1 413 103,68			

**2. Сведения о частях границ уточняемого земельного участка с кадастровым номером** 41:01:0010119:186 :

Обозначение части границ		Горизонтальное проложение (S), м	Описание прохождения части границ	Сведения о согласовании местоположения границ (согласовано/спорное)
от т.	до т.			
1	2	3	4	5
292	290	18,44	—	согласовано
290	289	20,59		
289	288	2,00		
288	287	2,50		
287	293	9,01		
293	294	7,94		
294	н10217У	8,70		
н10217У	н10218У	47,01		
н10218У	н10219У	32,61		
н10219У	299	31,09		
299	292	21,00		

**3. Сведения о характеристиках уточняемого земельного участка с кадастровым номером** 41:01:0010119:186 :

№ п/п	Наименование характеристики земельного участка	Значение характеристики
1	2	3
1.	Адрес земельного участка	—
1.1.	Сведения о местоположении земельного участка (при отсутствии адреса) в структурированном в соответствии с федеральной информационной адресной системой виде	Российская Федерация, Камчатский край, Петропавловск-Камчатский г
1.2.	Дополнительные сведения о местоположении земельного участка	—
2.	Площадь земельного участка ± величина погрешности определения (вычисления) площади ( $P \pm \Delta P$ ), м <sup>2</sup>	2 036 ± 16,00

1	2	3
3.	Формула, примененная для вычисления предельной погрешности определения площади земельного участка, с подставленными значениями и итоговые (вычисленные) значения	$3,5*0,10*\sqrt{(2\ 036,00)} = 16$
4.	Площадь земельного участка согласно сведениям Единого государственного реестра недвижимости (Ркад), м <sup>2</sup>	2 000,00
5.	Оценка расхождения Р и Ркад (Р - Ркад), м <sup>2</sup>	36
6.	Предельный минимальный и максимальный размеры земельного участка (Рмин и Рмакс), м <sup>2</sup>	— —
7.	Вид (виды) разрешенного использования	Для строительства 40-квартирного жилого дома
7.1.	Дополнительные сведения об использовании земельного участка	—
8.	Кадастровый или иной государственный учетный номер (инвентарный) здания, сооружения, объекта незавершенного строительства, расположенного на земельном участке	41:01:0010119:14882; 41:01:0010119:15760
9.	Сведения о земельных участках (землях общего пользования, территории общего пользования), посредством которых обеспечивается доступ	—
10.	Иные сведения	—

**4. Пояснения к сведениям об уточняемом земельном участке с кадастровым номером** 41:01:0010119:186 :

1.	—
----	---

**1. Сведения о характерных точках границ уточняемого земельного участка с кадастровым номером** 41:01:0010119:62 :  
Система координат МСК-41, зона 1 Зона № 1

Обозначение характерных точек границ	Координаты, м				Метод определения координат	Формулы, примененные для расчета средней квадратической погрешности определения координат характерных точек границ (Mt), с подставленными в такие формулы значениями и итоговые (вычисленные) значения Mt, м	Описание закрепления точки
	содержатся в Едином государственном реестре недвижимости		определены в результате выполнения комплексных кадастровых работ				
	X	Y	X	Y			
1	2	3	4	5	6	7	8
324	564 938,15	1 412 283,54	564 938,15	1 412 283,54	Метод спутниковых геодезических измерений (определений)	0,10	Закрепление отсутствует

1	2	3	4	5	6	7	8
325	564 943,34	1 412 282,31	564 943,34	1 412 282,31	Метод спутниковых геодезических измерений (определений)	0,10	Закрепление отсутствует
326	565 012,74	1 412 334,79	565 012,74	1 412 334,79			
327	565 015,05	1 412 336,77	565 015,05	1 412 336,77			
328	565 017,47	1 412 339,56	565 017,47	1 412 339,56			
329	565 021,42	1 412 345,53	565 021,42	1 412 345,53			
330	565 045,52	1 412 399,75	565 045,52	1 412 399,75			
331	565 045,05	1 412 403,95	565 045,05	1 412 403,95			
332	565 042,37	1 412 406,27	565 042,37	1 412 406,27			
333	565 021,54	1 412 415,53	565 021,54	1 412 415,53			
н10238 У	—	—	565 020,12	1 412 412,55			
323	565 012,39	1 412 396,29	565 012,39	1 412 396,29			
322	565 010,37	1 412 393,31	565 010,37	1 412 393,31			
321	565 006,72	1 412 391,60	565 006,72	1 412 391,60			
334	564 999,48	1 412 374,44	564 999,48	1 412 374,44			
335	564 988,75	1 412 350,26	564 988,75	1 412 350,26			
336	564 955,68	1 412 324,75	564 955,68	1 412 324,75			
337	564 954,54	1 412 323,92	564 954,54	1 412 323,92			

1	2	3	4	5	6	7	8
338	564 953,18	1 412 321,32	564 953,18	1 412 321,32	Метод спутниковых геодезических измерений (определений)	0,10	Закрепление отсутствует
339	564 937,25	1 412 309,95	564 937,25	1 412 309,95			
340	564 934,33	1 412 307,87	564 934,33	1 412 307,87			
341	564 934,31	1 412 304,87	564 934,31	1 412 304,87			—
342	564 926,77	1 412 299,23	564 926,77	1 412 299,23			
324	564 938,15	1 412 283,54	564 938,15	1 412 283,54			

**2. Сведения о частях границ уточняемого земельного участка с кадастровым номером** 41:01:0010119:62 :

Обозначение части границ		Горизонтальное проложение (S), м	Описание прохождения части границ	Сведения о согласовании местоположения границ (согласовано/спорное)
от т.	до т.			
1	2	3	4	5
324	325	5,33	—	согласовано
325	326	87,01		
326	327	3,04		
327	328	3,69		
328	329	7,16		
329	330	59,33		
330	331	4,23		
331	332	3,54		
332	333	22,80		
333	н10238У	3,30		
н10238У	323	18,00		
323	322	3,60		
322	321	4,03		
321	334	18,62		
334	335	26,45		
335	336	41,77		
336	337	1,41		
337	338	2,93		

1	2	3	4	5
338	339	19,57	—	согласовано
339	340	3,59		
340	341	3,00		
341	342	9,42		
342	324	19,38		

**3. Сведения о характеристиках уточняемого земельного участка с кадастровым номером** 41:01:0010119:62 :

№ п/п	Наименование характеристики земельного участка	Значение характеристики
1	2	3
1.	Адрес земельного участка	—
1.1.	Сведения о местоположении земельного участка (при отсутствии адреса) в структурированном в соответствии с федеральной информационной адресной системой виде	Российская Федерация, Камчатский край, Петропавловск-Камчатский г, Академика Королева ул
1.2.	Дополнительные сведения о местоположении земельного участка	—
2.	Площадь земельного участка ± величина погрешности определения (вычисления) площади ( $P \pm \Delta P$ ), м <sup>2</sup>	4 497 ± 23,00
3.	Формула, примененная для вычисления предельной погрешности определения площади земельного участка, с подставленными значениями и итоговые (вычисленные) значения	$3,5*0,10*\sqrt{(4\ 497,00)} = 23$
4.	Площадь земельного участка согласно сведениям Единого государственного реестра недвижимости (Ркад), м <sup>2</sup>	4 490,00
5.	Оценка расхождения Р и Ркад ( $P - P_{кад}$ ), м <sup>2</sup>	7
6.	Предельный минимальный и максимальный размеры земельного участка (Рмин и Рмакс), м <sup>2</sup>	— —
7.	Вид (виды) разрешенного использования	земельные участки многоквартирных жилых домов
7.1.	Дополнительные сведения об использовании земельного участка	—
8.	Кадастровый или иной государственный учетный номер (инвентарный) здания, сооружения, объекта незавершенного строительства, расположенного на земельном участке	41:01:0010119:14287; 41:01:0010119:15756
9.	Сведения о земельных участках (землях общего пользования, территории общего пользования), посредством которых обеспечивается доступ	—
10.	Иные сведения	—

**4. Пояснения к сведениям об уточняемом земельном участке с кадастровым номером** 41:01:0010119:62 :

1.								
<b>1. Сведения о характерных точках границ уточняемого земельного участка с кадастровым номером</b>					41:01:0010119:112		:	
Система координат			МСК-41, зона 1		Зона № 1			
Обозначение характерных точек границ	Координаты, м				Метод определения координат	Формулы, примененные для расчета средней квадратической погрешности определения координат характерных точек границ (Mt), с подставленными в такие формулы значениями и итоговые (вычисленные) значения Mt, м	Описание закрепления точки	
	содержатся в Едином государственном реестре недвижимости		определены в результате выполнения комплексных кадастровых работ					
	X	Y	X	Y				
1	2	3	4	5	6	7	8	
357	563 713,25	1 412 743,66	563 713,25	1 412 743,66	Метод спутниковых геодезических измерений (определений)	0,10	Закрепление отсутствует	
358	563 717,34	1 412 736,20	563 717,34	1 412 736,20				
359	563 749,44	1 412 681,57	563 749,44	1 412 681,57				
360	563 760,33	1 412 687,62	563 760,33	1 412 687,62				
361	563 757,61	1 412 695,09	563 757,61	1 412 695,09				
362	563 754,55	1 412 698,88	563 754,55	1 412 698,88				
363	563 750,13	1 412 696,11	563 750,13	1 412 696,11				
364	563 707,06	1 412 767,33	563 707,06	1 412 767,33				
365	563 706,26	1 412 768,87	563 706,26	1 412 768,87				
366	563 704,85	1 412 770,83	563 704,85	1 412 770,83				
367	563 698,93	1 412 767,12	563 698,93	1 412 767,12				

1	2	3	4	5	6	7	8
357	563 713,25	1 412 743,66	563 713,25	1 412 743,66	Метод спутниковых геодезических измерений (определений)	0,10	Закрепление отсутствует

**2. Сведения о частях границ уточняемого земельного участка с кадастровым номером** 41:01:0010119:112 :

Обозначение части границ		Горизонтальное проложение (S), м	Описание прохождения части границ	Сведения о согласовании местоположения границ (согласовано/спорное)
от т.	до т.			
1	2	3	4	5
357	358	8,51	—	согласовано
358	359	63,36		
359	360	12,46		
360	361	7,95		
361	362	4,87		
362	363	5,22		
363	364	83,23		
364	365	1,74		
365	366	2,41		
366	367	6,99		
367	357	27,49		

**3. Сведения о характеристиках уточняемого земельного участка с кадастровым номером** 41:01:0010119:112 :

№ п/п	Наименование характеристики земельного участка	Значение характеристики
1	2	3
1.	Адрес земельного участка	—
1.1.	Сведения о местоположении земельного участка (при отсутствии адреса) в структурированном в соответствии с федеральной информационной адресной системой виде	Российская Федерация, Камчатский край, Петропавловск-Камчатский г
1.2.	Дополнительные сведения о местоположении земельного участка	—
2.	Площадь земельного участка ± величина погрешности определения (вычисления) площади ( $P \pm \Delta P$ ), м <sup>2</sup>	810 ± 10,00
3.	Формула, примененная для вычисления предельной погрешности определения площади земельного участка, с подставленными значениями и итоговые (вычисленные) значения	$3,5 * 0,10 * \sqrt{(810,00)} = 10$
4.	Площадь земельного участка согласно сведениям Единого государственного реестра недвижимости (Ркад), м <sup>2</sup>	1 090,00



1	2	3
5.	Оценка расхождения Р и Ркад (Р - Ркад), м <sup>2</sup>	280
6.	Предельный минимальный и максимальный размеры земельного участка (Рмин и Рмакс), м <sup>2</sup>	— —
7.	Вид (виды) разрешенного использования	организация и эксплуатация платной автостоянки
7.1.	Дополнительные сведения об использовании земельного участка	—
8.	Кадастровый или иной государственный учетный номер (инвентарный) здания, сооружения, объекта незавершенного строительства, расположенного на земельном участке	41:01:0010119:14837
9.	Сведения о земельных участках (землях общего пользования, территории общего пользования), посредством которых обеспечивается доступ	—
10.	Иные сведения	—
<b>4. Пояснения к сведениям об уточняемом земельном участке с кадастровым номером</b> <u>41:01:0010119:112</u> :		
1.	—	—

### Сведения об образуемых земельных участках

**1. Сведения о характерных точках границ образуемого земельного участка** \_\_\_\_\_ :ЗУ1 \_\_\_\_\_ :

\_\_\_\_\_ обозначение земельного участка

Система координат \_\_\_\_\_ МСК-41, зона 1 \_\_\_\_\_

Зона № \_\_\_\_\_ 1 \_\_\_\_\_

Обозначение характерных точек границ	Координаты, м		Метод определения координат	Формулы, примененные для расчета средней квадратической погрешности определения координат характерных точек границ (Mt), с подставленными в такие формулы значениями и итоговые (вычисленные) значения Mt, м	Описание закрепления точки
	X	Y			
1	2	3	4	5	6
150	564 178,82	1 413 880,87	Метод спутниковых геодезических измерений (определений)	0,10	Закрепление отсутствует
н10009 У	564 174,46	1 413 892,72			
н10010 У	564 146,71	1 413 885,90			
н10011 У	564 139,07	1 413 878,69			
151	564 165,03	1 413 866,36			
150	564 178,82	1 413 880,87			

**2. Сведения о частях границ образуемого земельного участка** \_\_\_\_\_ :ЗУ1 \_\_\_\_\_ :

\_\_\_\_\_ обозначение земельного участка

Обозначение части границ		Горизонтальное проложение (S), м	Описание прохождения части границ	Сведения о согласовании местоположения границ (согласовано/спорное)
от т.	до т.			
1	2	3	4	5
150	н10009У	12,63	—	согласовано
н10009У	н10010У	28,58		
н10010У	н10011У	10,50		
н10011У	151	28,74		
151	150	20,02		

**3. Сведения о характеристиках образуемого земельного участка** \_\_\_\_\_ :  
 обозначение земельного участка

№ п/п	Наименование характеристики земельного участка	Значение характеристики
1	2	3
1.	Адрес земельного участка	683000, Российская Федерация, Камчатский край, Петропавловск-Камчатский г
1.1.	Сведения о местоположении земельного участка (при отсутствии адреса) в структурированном в соответствии с федеральной информационной адресной системой виде	—
1.2.	Дополнительные сведения о местоположении земельного участка	—
2.	Категория земель	Земли населенных пунктов
3.	Вид (виды) разрешенного использования	Земельные участки детских площадок
3.1.	Дополнительные сведения об использовании земельного участка	—
4.	Реестровый номер границ территориальной зоны или в случае отсутствия такого реестрового номера ее индивидуальное обозначение (вид, тип, номер, индекс)	—
5.	Площадь земельного участка ± величина погрешности определения (вычисления) площади ( $P \pm \Delta P$ ), м <sup>2</sup>	588 ± 8,00
6.	Формула, примененная для вычисления предельной погрешности определения площади земельного участка, с подставленными значениями и итоговые (вычисленные) значения	$3,5*0,10*\sqrt{(588,00)} = 8$
7.	Предельный минимальный и максимальный размеры земельного участка ( $P_{\text{мин}}$ и $P_{\text{макс}}$ ), м <sup>2</sup>	— —
8.	Кадастровый или иной государственный учетный номер (инвентарный) объекта недвижимости, расположенного на образуемом земельном участке	—
9.	Кадастровые номера исходных земельных участков	—
9.1.	Кадастровый номер входящего в состав земельного участка, представляющего собой единое землепользование (номер контура многоконтурного земельного участка), преобразование которого осуществляется	—
9.2.	Кадастровые номера земельных участков, исключаемых из состава измененного (исходного) земельного участка, представляющего собой единое землепользование	—

1	2	3
9.3.	Кадастровый или иной государственный учетный номер (инвентарный) объекта недвижимости, расположенного на измененном земельном участке	—
10.	Условный номер земельного участка	—
11.	Учетный номер проекта межевания территории	—
12.	Дополнительные сведения об образовании земельного участка	—
13.	Сведения о земельных участках (землях общего пользования, территории общего пользования), посредством которых обеспечивается доступ	Земли общего пользования
14.	Иные сведения	—

**4. Пояснения к сведениям об образуемом земельном участке** \_\_\_\_\_ :ЗУ1 \_\_\_\_\_ :  
 обозначение земельного участка

1. \_\_\_\_\_

**1. Сведения о характерных точках границ образуемого земельного участка** \_\_\_\_\_ :ЗУ2 \_\_\_\_\_ :  
 обозначение земельного участка

Система координат \_\_\_\_\_ МСК-41, зона 1 \_\_\_\_\_ Зона № \_\_\_\_\_ 1 \_\_\_\_\_

Обозначение характерных точек границ	Координаты, м		Метод определения координат	Формулы, примененные для расчета средней квадратической погрешности определения координат характерных точек границ (Mt), с подставленными в такие формулы значениями и итоговые (вычисленные) значения Mt, м	Описание закрепления точки
	X	Y			
1	2	3	4	5	6
н10012 У	564 324,82	1 413 898,47	Метод спутниковых геодезических измерений (определений)	0,10	Закрепление отсутствует
н10013 У	564 298,26	1 413 927,62			
152	564 290,56	1 413 934,79			
153	564 156,76	1 413 927,47			
154	564 133,72	1 413 919,78			
					—

1	2	3	4	5	6
155	564 136,31	1 413 916,58	Метод спутниковых геодезических измерений (определений)	0,10	—
156	564 137,78	1 413 914,77			
157	564 138,13	1 413 909,47			
н10011 У	564 139,07	1 413 878,69			Закрепление отсутствует
н10010 У	564 146,71	1 413 885,90			
н10009 У	564 174,46	1 413 892,72			
150	564 178,82	1 413 880,87			
158	564 209,00	1 413 881,00			
н10014 У	564 247,73	1 413 881,62			
н10015 У	564 256,20	1 413 877,96			
н10016 У	564 266,49	1 413 877,38			
н10017 У	564 301,99	1 413 876,91			
н10018 У	564 343,61	1 413 876,39			
н10012 У	564 324,82	1 413 898,47			

**2. Сведения о частях границ образуемого земельного участка** \_\_\_\_\_ :ЗУ2 \_\_\_\_\_ :  
\_\_\_\_\_ обозначение земельного участка \_\_\_\_\_

Обозначение части границ		Горизонтальное проложение (S), м	Описание прохождения части границ	Сведения о согласовании местоположения границ (согласовано/спорное)
от т.	до т.			
1	2	3	4	5
н10012У	н10013У	39,44	—	согласовано
н10013У	152	10,52		

1	2	3	4	5
152	153	134,00	—	согласовано
153	154	24,29		
154	155	4,12		
155	156	2,33		
156	157	5,31		
157	н10011У	30,79		
н10011У	н10010У	10,50		
н10010У	н10009У	28,58		
н10009У	150	12,63		
150	158	30,18		
158	н10014У	38,73		
н10014У	н10015У	9,23		
н10015У	н10016У	10,31		
н10016У	н10017У	35,50		
н10017У	н10018У	41,62		
н10018У	н10012У	28,99		

**3. Сведения о характеристиках образуемого земельного участка \_\_\_\_\_ :ЗУ2 \_\_\_\_\_ :**  
 обозначение земельного участка

№ п/п	Наименование характеристики земельного участка	Значение характеристики
1	2	3
1.	Адрес земельного участка	683000, Российская Федерация, Камчатский край, Петропавловск-Камчатский г
1.1.	Сведения о местоположении земельного участка (при отсутствии адреса) в структурированном в соответствии с федеральной информационной адресной системой виде	—
1.2.	Дополнительные сведения о местоположении земельного участка	—
2.	Категория земель	Земли населенных пунктов
3.	Вид (виды) разрешенного использования	Земельные участки многоквартирных жилых домов
3.1.	Дополнительные сведения об использовании земельного участка	—
4.	Реестровый номер границ территориальной зоны или в случае отсутствия такого реестрового номера ее индивидуальное обозначение (вид, тип, номер, индекс)	—

1	2	3
5.	Площадь земельного участка ± величина погрешности определения (вычисления) площади ( $P \pm \Delta P$ ), м <sup>2</sup>	8 964 ± 33,00
6.	Формула, примененная для вычисления предельной погрешности определения площади земельного участка, с подставленными значениями и итоговые (вычисленные) значения	$3,5 * 0,10 * \sqrt{(8\ 964,00)} = 33$
7.	Предельный минимальный и максимальный размеры земельного участка ( $P_{\text{мин}}$ и $P_{\text{макс}}$ ), м <sup>2</sup>	— —
8.	Кадастровый или иной государственный учетный номер (инвентарный) объекта недвижимости, расположенного на образуемом земельном участке	41:01:0010119:702
9.	Кадастровые номера исходных земельных участков	—
9.1.	Кадастровый номер входящего в состав земельного участка, представляющего собой единое землепользование (номер контура многоконтурного земельного участка), преобразование которого осуществляется	—
9.2.	Кадастровые номера земельных участков, исключаемых из состава измененного (исходного) земельного участка, представляющего собой единое землепользование	—
9.3.	Кадастровый или иной государственный учетный номер (инвентарный) объекта недвижимости, расположенного на измененном земельном участке	—
10.	Условный номер земельного участка	—
11.	Учетный номер проекта межевания территории	—
12.	Дополнительные сведения об образовании земельного участка	—
13.	Сведения о земельных участках (землях общего пользования, территории общего пользования), посредством которых обеспечивается доступ	Земли общего пользования
14.	Иные сведения	—
<b>4. Пояснения к сведениям об образуемом земельном участке</b>		<u>ЗУ2</u> : обозначение земельного участка
1.		—

1. Сведения о характерных точках границ образуемого земельного участка _____ :ЗУ4 _____ :					
обозначение земельного участка					
Система координат _____ МСК-41, зона 1 _____			Зона № _____ 1 _____		
Обозначение характерных точек границ	Координаты, м		Метод определения координат	Формулы, примененные для расчета средней квадратической погрешности определения координат характерных точек границ (Mt), с подставленными в такие формулы значениями и итоговые (вычисленные) значения Mt, м	Описание закрепления точки
	X	Y			
1	2	3	4	5	6
н10019 у	564 476,45	1 413 026,42	Метод спутниковых геодезических измерений (определений)	0,10	Закрепление отсутствует
н10020 у	564 441,09	1 413 040,29			
н10021 у	564 425,29	1 413 048,85			
н10022 у	564 421,66	1 413 052,41			
н10023 у	564 407,05	1 413 070,82			
н10024 у	564 395,01	1 413 105,41			
н10025 у	564 387,06	1 413 124,87			
н10026 у	564 406,09	1 413 131,79			
н10027 у	564 419,60	1 413 135,43			
н10028 у	564 433,35	1 413 096,31			
н10029 у	564 444,33	1 413 079,87			
159	564 461,39	1 413 072,53			
н10030 у	564 485,40	1 413 062,20			



1	2	3	4	5	6
н15998 У	564 512,13	1 413 051,09	Метод спутниковых геодезических измерений (определений)	0,10	Закрепление отсутствует
н10031 У	564 514,02	1 413 050,31			
н10032 У	564 512,50	1 413 046,57			
н10033 У	564 509,58	1 413 039,30			
н10034 У	564 524,35	1 413 033,46			
н10035 У	564 515,19	1 413 010,83			
н10019 У	564 476,45	1 413 026,42			

**2. Сведения о частях границ образуемого земельного участка** \_\_\_\_\_ :ЗУ4 \_\_\_\_\_ :  
 обозначение земельного участка

Обозначение части границ		Горизонтальное проложение (S), м	Описание прохождения части границ	Сведения о согласовании местоположения границ (согласовано/спорное)
от т.	до т.			
1	2	3	4	5
н10019У	н10020У	37,98	—	согласовано
н10020У	н10021У	17,97		
н10021У	н10022У	5,08		
н10022У	н10023У	23,50		
н10023У	н10024У	36,63		
н10024У	н10025У	21,02		
н10025У	н10026У	20,25		
н10026У	н10027У	13,99		
н10027У	н10028У	41,47		
н10028У	н10029У	19,77		
н10029У	159	18,57		
159	н10030У	26,14		
н10030У	н15998У	28,95		
н15998У	н10031У	2,04		
н10031У	н10032У	4,04		

1	2	3	4	5
н10032У	н10033У	7,83	—	согласовано
н10033У	н10034У	15,88		
н10034У	н10035У	24,41		
н10035У	н10019У	41,76		

**3. Сведения о характеристиках образуемого земельного участка** \_\_\_\_\_ :ЗУ4 \_\_\_\_\_ :  
 обозначение земельного участка

№ п/п	Наименование характеристики земельного участка	Значение характеристики
1	2	3
1.	Адрес земельного участка	683000, Российская Федерация, Камчатский край, Петропавловск-Камчатский г
1.1.	Сведения о местоположении земельного участка (при отсутствии адреса) в структурированном в соответствии с федеральной информационной адресной системой виде	—
1.2.	Дополнительные сведения о местоположении земельного участка	—
2.	Категория земель	Земли населенных пунктов
3.	Вид (виды) разрешенного использования	Земельные участки многоквартирных жилых домов
3.1.	Дополнительные сведения об использовании земельного участка	—
4.	Реестровый номер границ территориальной зоны или в случае отсутствия такого реестрового номера ее индивидуальное обозначение (вид, тип, номер, индекс)	—
5.	Площадь земельного участка ± величина погрешности определения (вычисления) площади ( $P \pm \Delta P$ ), м <sup>2</sup>	5 805 ± 27,00
6.	Формула, примененная для вычисления предельной погрешности определения площади земельного участка, с подставленными значениями и итоговые (вычисленные) значения	$3,5*0,10*\sqrt{(5\ 805,00)} = 27$
7.	Предельный минимальный и максимальный размеры земельного участка (Рмин) и (Рмакс), м <sup>2</sup>	— —
8.	Кадастровый или иной государственный учетный номер (инвентарный) объекта недвижимости, расположенного на образуемом земельном участке	41:01:0010119:14897; 41:01:0010119:15377
9.	Кадастровые номера исходных земельных участков	—

1	2	3
9.1.	Кадастровый номер входящего в состав земельного участка, представляющего собой единое землепользование (номер контура многоконтурного земельного участка), преобразование которого осуществляется	—
9.2.	Кадастровые номера земельных участков, исключаемых из состава измененного (исходного) земельного участка, представляющего собой единое землепользование	—
9.3.	Кадастровый или иной государственный учетный номер (инвентарный) объекта недвижимости, расположенного на измененном земельном участке	—
10.	Условный номер земельного участка	—
11.	Учетный номер проекта межевания территории	—
12.	Дополнительные сведения об образовании земельного участка	—
13.	Сведения о земельных участках (землях общего пользования, территории общего пользования), посредством которых обеспечивается доступ	Земли общего пользования
14.	Иные сведения	—

**4. Пояснения к сведениям об образуемом земельном участке** \_\_\_\_\_ :ЗУ4 \_\_\_\_\_ :  
 обозначение земельного участка

1. \_\_\_\_\_

**1. Сведения о характерных точках границ образуемого земельного участка** \_\_\_\_\_ :ЗУ5 \_\_\_\_\_ :  
 обозначение земельного участка

Система координат \_\_\_\_\_ МСК-41, зона 1 \_\_\_\_\_ Зона № \_\_\_\_\_ 1 \_\_\_\_\_

Обозначение характерных точек границ	Координаты, м		Метод определения координат	Формулы, примененные для расчета средней квадратической погрешности определения координат характерных точек границ (Mt), с подставленными в такие формулы значениями и итоговые (вычисленные) значения Mt, м	Описание закрепления точки
	X	Y			
1	2	3	4	5	6
160	564 402,72	1 413 184,86	Метод спутниковых геодезических измерений (определений)	0,10	Закрепление отсутствует

1	2	3	4	5	6
161	564 397,26	1 413 201,74	Метод спутниковых геодезических измерений (определений)	0,10	Закрепление отсутствует
162	564 385,23	1 413 239,28			
163	564 386,51	1 413 241,84			
н10036 У	564 384,50	1 413 241,82			
н10037 У	564 374,92	1 413 238,98			
н10038 У	564 346,99	1 413 229,97			
н10039 У	564 369,23	1 413 168,48			
н10040 У	564 382,11	1 413 136,97			
н10041 У	564 414,90	1 413 148,83			
164	564 403,99	1 413 182,29			
160	564 402,72	1 413 184,86			

**2. Сведения о частях границ образуемого земельного участка** \_\_\_\_\_ :ЗУ5 \_\_\_\_\_ :  
 обозначение земельного участка

Обозначение части границ		Горизонтальное проложение (S), м	Описание прохождения части границ	Сведения о согласовании местоположения границ (согласовано/спорное)
от т. 1	до т. 2			
1	2	3	4	5
160	161	17,74	—	согласовано
161	162	39,42		
162	163	2,86		
163	н10036У	2,01		
н10036У	н10037У	9,99		
н10037У	н10038У	29,35		
н10038У	н10039У	65,39		
н10039У	н10040У	34,04		

1	2	3	4	5
н10040У	н10041У	34,87	—	согласовано
н10041У	164	35,19		
164	160	2,87		

**3. Сведения о характеристиках образуемого земельного участка** :ЗУ5 :  
 обозначение земельного участка

№ п/п	Наименование характеристики земельного участка	Значение характеристики
1	2	3
1.	Адрес земельного участка	683000, Российская Федерация, Камчатский край, Петропавловск-Камчатский г
1.1.	Сведения о местоположении земельного участка (при отсутствии адреса) в структурированном в соответствии с федеральной информационной адресной системой виде	—
1.2.	Дополнительные сведения о местоположении земельного участка	—
2.	Категория земель	Земли населенных пунктов
3.	Вид (виды) разрешенного использования	Земельные участки многоквартирных жилых домов
3.1.	Дополнительные сведения об использовании земельного участка	—
4.	Реестровый номер границ территориальной зоны или в случае отсутствия такого реестрового номера ее индивидуальное обозначение (вид, тип, номер, индекс)	—
5.	Площадь земельного участка ± величина погрешности определения (вычисления) площади ( $P \pm \Delta P$ ), м <sup>2</sup>	3 694 ± 21,00
6.	Формула, примененная для вычисления предельной погрешности определения площади земельного участка, с подставленными значениями и итоговые (вычисленные) значения	$3,5*0,10*\sqrt{(3\ 694,00)} = 21$
7.	Предельный минимальный и максимальный размеры земельного участка ( $P_{мин}$ ) и ( $P_{макс}$ ), м <sup>2</sup>	— —
8.	Кадастровый или иной государственный учетный номер (инвентарный) объекта недвижимости, расположенного на образуемом земельном участке	41:01:0010119:15051
9.	Кадастровые номера исходных земельных участков	—

1	2	3
9.1.	Кадастровый номер входящего в состав земельного участка, представляющего собой единое землепользование (номер контура многоконтурного земельного участка), преобразование которого осуществляется	—
9.2.	Кадастровые номера земельных участков, исключаемых из состава измененного (исходного) земельного участка, представляющего собой единое землепользование	—
9.3.	Кадастровый или иной государственный учетный номер (инвентарный) объекта недвижимости, расположенного на измененном земельном участке	—
10.	Условный номер земельного участка	—
11.	Учетный номер проекта межевания территории	—
12.	Дополнительные сведения об образовании земельного участка	—
13.	Сведения о земельных участках (землях общего пользования, территории общего пользования), посредством которых обеспечивается доступ	Земли общего пользования
14.	Иные сведения	—

**4. Пояснения к сведениям об образуемом земельном участке** \_\_\_\_\_ :ЗУ5 \_\_\_\_\_ :  
 обозначение земельного участка

1. \_\_\_\_\_

**1. Сведения о характерных точках границ образуемого земельного участка** \_\_\_\_\_ :ЗУ6 \_\_\_\_\_ :  
 обозначение земельного участка

Система координат \_\_\_\_\_ МСК-41, зона 1 \_\_\_\_\_ Зона № \_\_\_\_\_ 1 \_\_\_\_\_

Обозначение характерных точек границ	Координаты, м		Метод определения координат	Формулы, примененные для расчета средней квадратической погрешности определения координат характерных точек границ (Mt), с подставленными в такие формулы значениями и итоговые (вычисленные) значения Mt, м	Описание закрепления точки
	X	Y			
1	2	3	4	5	6
н10042 у	564 576,09	1 413 405,05	Метод спутниковых геодезических измерений (определений)	0,10	Закрепление отсутствует

1	2	3	4	5	6
н10043 У	564 545,42	1 413 406,33	Метод спутниковых геодезических измерений (определений)	0,10	Закрепление отсутствует
н10044 У	564 532,70	1 413 406,69			
н10045 У	564 513,65	1 413 404,33			
н10046 У	564 520,25	1 413 393,95			
н10047 У	564 534,90	1 413 371,34			
н10048 У	564 546,38	1 413 353,81			
н10049 У	564 557,82	1 413 335,65			
н10050 У	564 570,75	1 413 336,55			
н10051 У	564 606,62	1 413 348,49			
н10052 У	564 582,79	1 413 403,80			
н10042 У	564 576,09	1 413 405,05			

**2. Сведения о частях границ образуемого земельного участка** \_\_\_\_\_ :ЗУ6 \_\_\_\_\_ :  
 обозначение земельного участка

Обозначение части границ		Горизонтальное проложение (S), м	Описание прохождения части границ	Сведения о согласовании местоположения границ (согласовано/спорное)
от т. 1	до т. 2			
н10042У	н10043У	30,70	—	согласовано
н10043У	н10044У	12,73		
н10044У	н10045У	19,20		
н10045У	н10046У	12,30		
н10046У	н10047У	26,94		
н10047У	н10048У	20,95		
н10048У	н10049У	21,46		
н10049У	н10050У	12,96		

1	2	3	4	5
н10050У	н10051У	37,81	—	согласовано
н10051У	н10052У	60,23		
н10052У	н10042У	6,82		

**3. Сведения о характеристиках образуемого земельного участка** :ЗУ6 :  
 обозначение земельного участка

№ п/п	Наименование характеристики земельного участка	Значение характеристики
1	2	3
1.	Адрес земельного участка	683000, Российская Федерация, Камчатский край, Петропавловск-Камчатский г
1.1.	Сведения о местоположении земельного участка (при отсутствии адреса) в структурированном в соответствии с федеральной информационной адресной системой виде	—
1.2.	Дополнительные сведения о местоположении земельного участка	—
2.	Категория земель	Земли населенных пунктов
3.	Вид (виды) разрешенного использования	Земельные участки многоквартирных жилых домов
3.1.	Дополнительные сведения об использовании земельного участка	—
4.	Реестровый номер границ территориальной зоны или в случае отсутствия такого реестрового номера ее индивидуальное обозначение (вид, тип, номер, индекс)	—
5.	Площадь земельного участка ± величина погрешности определения (вычисления) площади ( $P \pm \Delta P$ ), м <sup>2</sup>	4 033 ± 22,00
6.	Формула, примененная для вычисления предельной погрешности определения площади земельного участка, с подставленными значениями и итоговые (вычисленные) значения	$3,5*0,10*\sqrt{(4\ 033,00)} = 22$
7.	Предельный минимальный и максимальный размеры земельного участка ( $P_{мин}$ ) и ( $P_{макс}$ ), м <sup>2</sup>	— —
8.	Кадастровый или иной государственный учетный номер (инвентарный) объекта недвижимости, расположенного на образуемом земельном участке	41:01:0010119:635
9.	Кадастровые номера исходных земельных участков	—



1	2	3
9.1.	Кадастровый номер входящего в состав земельного участка, представляющего собой единое землепользование (номер контура многоконтурного земельного участка), преобразование которого осуществляется	—
9.2.	Кадастровые номера земельных участков, исключаемых из состава измененного (исходного) земельного участка, представляющего собой единое землепользование	—
9.3.	Кадастровый или иной государственный учетный номер (инвентарный) объекта недвижимости, расположенного на измененном земельном участке	—
10.	Условный номер земельного участка	—
11.	Учетный номер проекта межевания территории	—
12.	Дополнительные сведения об образовании земельного участка	—
13.	Сведения о земельных участках (землях общего пользования, территории общего пользования), посредством которых обеспечивается доступ	Земли общего пользования
14.	Иные сведения	—

**4. Пояснения к сведениям об образуемом земельном участке** \_\_\_\_\_ :ЗУ6 \_\_\_\_\_ :  
 обозначение земельного участка

1. \_\_\_\_\_

**1. Сведения о характерных точках границ образуемого земельного участка** \_\_\_\_\_ :ЗУ7 \_\_\_\_\_ :  
 обозначение земельного участка

Система координат \_\_\_\_\_ МСК-41, зона 1 \_\_\_\_\_ Зона № \_\_\_\_\_ 1 \_\_\_\_\_

Обозначение характерных точек границ	Координаты, м		Метод определения координат	Формулы, примененные для расчета средней квадратической погрешности определения координат характерных точек границ (Mt), с подставленными в такие формулы значениями и итоговые (вычисленные) значения Mt, м	Описание закрепления точки
	X	Y			
1	2	3	4	5	6
н10053 у	564 481,30	1 413 399,14	Метод спутниковых геодезических измерений (определений)	0,10	Закрепление отсутствует

1	2	3	4	5	6
н10054 У	564 455,27	1 413 386,24	Метод спутниковых геодезических измерений (определений)	0,10	Закрепление отсутствует
165	564 457,02	1 413 382,83			
166	564 499,27	1 413 359,23			
167	564 500,37	1 413 331,66			
н10049 У	564 557,82	1 413 335,65			
н10048 У	564 546,38	1 413 353,81			
н10047 У	564 534,90	1 413 371,34			
н10046 У	564 520,25	1 413 393,95			
н10045 У	564 513,65	1 413 404,33			
н10055 У	564 493,60	1 413 401,86			
н10053 У	564 481,30	1 413 399,14			

**2. Сведения о частях границ образуемого земельного участка** \_\_\_\_\_ :ЗУ7 \_\_\_\_\_ :  
\_\_\_\_\_ обозначение земельного участка \_\_\_\_\_ :

Обозначение части границ		Горизонтальное проложение (S), м	Описание прохождения части границ	Сведения о согласовании местоположения границ (согласовано/спорное)
от т. 1	до т. 2			
н10053У	н10054У	29,05	—	согласовано
н10054У	165	3,83		
165	166	48,39		
166	167	27,59		
167	н10049У	57,59		
н10049У	н10048У	21,46		
н10048У	н10047У	20,95		
н10047У	н10046У	26,94		

1	2	3	4	5
н10046У	н10045У	12,30	—	согласовано
н10045У	н10055У	20,20		
н10055У	н10053У	12,60		

**3. Сведения о характеристиках образуемого земельного участка** :ЗУ7 :  
 обозначение земельного участка

№ п/п	Наименование характеристики земельного участка	Значение характеристики
1	2	3
1.	Адрес земельного участка	683000, Российская Федерация, Камчатский край, Петропавловск-Камчатский г
1.1.	Сведения о местоположении земельного участка (при отсутствии адреса) в структурированном в соответствии с федеральной информационной адресной системой виде	—
1.2.	Дополнительные сведения о местоположении земельного участка	—
2.	Категория земель	Земли населенных пунктов
3.	Вид (виды) разрешенного использования	Земельные участки многоквартирных жилых домов
3.1.	Дополнительные сведения об использовании земельного участка	—
4.	Реестровый номер границ территориальной зоны или в случае отсутствия такого реестрового номера ее индивидуальное обозначение (вид, тип, номер, индекс)	—
5.	Площадь земельного участка ± величина погрешности определения (вычисления) площади ( $P \pm \Delta P$ ), м <sup>2</sup>	3 679 ± 21,00
6.	Формула, примененная для вычисления предельной погрешности определения площади земельного участка, с подставленными значениями и итоговые (вычисленные) значения	$3,5*0,10*\sqrt{(3\ 679,00)} = 21$
7.	Предельный минимальный и максимальный размеры земельного участка ( $P_{мин}$ ) и ( $P_{макс}$ ), м <sup>2</sup>	$P_{мин} = 200$ $P_{макс} = 25\ 000$
8.	Кадастровый или иной государственный учетный номер (инвентарный) объекта недвижимости, расположенного на образуемом земельном участке	41:01:0010119:707
9.	Кадастровые номера исходных земельных участков	—



1	2	3	4	5	6
168	564 583,37	1 413 226,23	Метод спутниковых геодезических измерений (определений)	0,10	Закрепление отсутствует
169	564 594,34	1 413 249,12			
170	564 612,13	1 413 240,58			
н10057 У	564 628,09	1 413 266,95			
н10058 У	564 635,95	1 413 279,94			
171	564 629,90	1 413 294,43			
н10051 У	564 606,62	1 413 348,49			
н10050 У	564 570,75	1 413 336,55			
н10049 У	564 557,82	1 413 335,65			
167	564 500,37	1 413 331,66			
172	564 490,47	1 413 323,79			
173	564 492,87	1 413 315,52			
174	564 495,27	1 413 307,25			
175	564 488,79	1 413 304,74			
176	564 491,94	1 413 297,58			
177	564 480,37	1 413 292,48			
178	564 482,90	1 413 287,06			

1	2	3	4	5	6
179	564 494,65	1 413 294,02	Метод спутниковых геодезических измерений (определений)	0,10	Закрепление отсутствует
180	564 496,98	1 413 293,34			
181	564 514,89	1 413 250,04			
182	564 529,32	1 413 247,27			
183	564 537,04	1 413 231,33			
184	564 564,83	1 413 224,52			
н10056 У	564 570,96	1 413 225,18			

**2. Сведения о частях границ образуемого земельного участка** \_\_\_\_\_ :ЗУ8 \_\_\_\_\_ :  
 обозначение земельного участка

Обозначение части границ		Горизонтальное проложение (S), м	Описание прохождения части границ	Сведения о согласовании местоположения границ (согласовано/спорное)
от т.	до т.			
1	2	3	4	5
н10056У	168	12,45	—	согласовано
168	169	25,38		
169	170	19,73		
170	н10057У	30,82		
н10057У	н10058У	15,18		
н10058У	171	15,70		
171	н10051У	58,86		
н10051У	н10050У	37,81		
н10050У	н10049У	12,96		
н10049У	167	57,59		
167	172	12,65		
172	173	8,61		
173	174	8,61		
174	175	6,95		
175	176	7,82		

1	2	3	4	5
176	177	12,64	—	согласовано
177	178	5,98		
178	179	13,66		
179	180	2,43		
180	181	46,86		
181	182	14,69		
182	183	17,71		
183	184	28,61		
184	н10056У	6,17		

**3. Сведения о характеристиках образуемого земельного участка \_\_\_\_\_ :ЗУ8 \_\_\_\_\_ :**  
 обозначение земельного участка

№ п/п	Наименование характеристики земельного участка	Значение характеристики
1	2	3
1.	Адрес земельного участка	683000, Российская Федерация, Камчатский край, Петропавловск-Камчатский г
1.1.	Сведения о местоположении земельного участка (при отсутствии адреса) в структурированном в соответствии с федеральной информационной адресной системой виде	—
1.2.	Дополнительные сведения о местоположении земельного участка	—
2.	Категория земель	Земли населенных пунктов
3.	Вид (виды) разрешенного использования	Земельные участки общего пользования, занятые площадями, набережными, скверами, бульварами, парками, аллеями, пляжами, водными объектами
3.1.	Дополнительные сведения об использовании земельного участка	—
4.	Реестровый номер границ территориальной зоны или в случае отсутствия такого реестрового номера ее индивидуальное обозначение (вид, тип, номер, индекс)	—
5.	Площадь земельного участка ± величина погрешности определения (вычисления) площади ( $P \pm \Delta P$ ), м <sup>2</sup>	12 391 ± 39,00
6.	Формула, примененная для вычисления предельной погрешности определения площади земельного участка, с подставленными значениями и итоговые (вычисленные) значения	$3,5*0,10*\sqrt{(12\ 391,00)} = 39$
7.	Предельный минимальный и максимальный размеры земельного участка ( $R_{\min}$ и $R_{\max}$ ), м <sup>2</sup>	$R_{\min} = 200$ $R_{\max} = 25\ 000$

1	2	3
8.	Кадастровый или иной государственный учетный номер (инвентарный) объекта недвижимости, расположенного на образуемом земельном участке	—
9.	Кадастровые номера исходных земельных участков	—
9.1.	Кадастровый номер входящего в состав земельного участка, представляющего собой единое землепользование (номер контура многоконтурного земельного участка), преобразование которого осуществляется	—
9.2.	Кадастровые номера земельных участков, исключаемых из состава измененного (исходного) земельного участка, представляющего собой единое землепользование	—
9.3.	Кадастровый или иной государственный учетный номер (инвентарный) объекта недвижимости, расположенного на измененном земельном участке	—
10.	Условный номер земельного участка	—
11.	Учетный номер проекта межевания территории	—
12.	Дополнительные сведения об образовании земельного участка	—
13.	Сведения о земельных участках (землях общего пользования, территории общего пользования), посредством которых обеспечивается доступ	Земли общего пользования
14.	Иные сведения	—

**4. Пояснения к сведениям об образуемом земельном участке** \_\_\_\_\_ :ЗУ8 :  
 обозначение земельного участка

1. \_\_\_\_\_

**1. Сведения о характерных точках границ образуемого земельного участка** \_\_\_\_\_ :ЗУ9 :  
 обозначение земельного участка

Система координат \_\_\_\_\_ МСК-41, зона 1 \_\_\_\_\_ Зона № \_\_\_\_\_ 1 \_\_\_\_\_

Обозначение характерных точек границ	Координаты, м		Метод определения координат	Формулы, примененные для расчета средней квадратической погрешности определения координат характерных точек границ (Mt), с подставленными в такие формулы значениями и итоговые (вычисленные) значения Mt, м	Описание закрепления точки
	X	Y			



1	2	3	4	5	6
159	564 461,39	1 413 072,53	Метод спутниковых геодезических измерений (определений)	0,10	Закрепление отсутствует
185	564 466,20	1 413 082,93			
186	564 463,89	1 413 088,19			
187	564 453,73	1 413 094,22			
188	564 443,76	1 413 115,63			
189	564 445,01	1 413 119,44			
190	564 442,48	1 413 129,86			
191	564 449,00	1 413 132,39			
192	564 445,53	1 413 142,36			
н10059 У	564 424,85	1 413 136,84			
н10027 У	564 419,60	1 413 135,43			
н10028 У	564 433,35	1 413 096,31			
н10029 У	564 444,33	1 413 079,87			
159	564 461,39	1 413 072,53			

**2. Сведения о частях границ образуемого земельного участка** \_\_\_\_\_ :ЗУ9 \_\_\_\_\_ :  
\_\_\_\_\_ обозначение земельного участка \_\_\_\_\_

Обозначение части границ		Горизонтальное проложение (S), м	Описание прохождения части границ	Сведения о согласовании местоположения границ (согласовано/спорное)
от т.	до т.			
1	2	3	4	5
159	185	11,46	—	согласовано
185	186	5,74		

1	2	3	4	5
186	187	11,81	—	согласовано
187	188	23,62		
188	189	4,01		
189	190	10,72		
190	191	6,99		
191	192	10,56		
192	н10059У	21,40		
н10059У	н10027У	5,44		
н10027У	н10028У	41,47		
н10028У	н10029У	19,77		
н10029У	159	18,57		

**3. Сведения о характеристиках образуемого земельного участка** \_\_\_\_\_ :ЗУ9 \_\_\_\_\_ :  
 обозначение земельного участка

№ п/п	Наименование характеристики земельного участка	Значение характеристики
1	2	3
1.	Адрес земельного участка	683000, Российская Федерация, Камчатский край, Петропавловск-Камчатский г
1.1.	Сведения о местоположении земельного участка (при отсутствии адреса) в структурированном в соответствии с федеральной информационной адресной системой виде	—
1.2.	Дополнительные сведения о местоположении земельного участка	—
2.	Категория земель	Земли населенных пунктов
3.	Вид (виды) разрешенного использования	Земельные участки объектов инженерной инфраструктуры (электростанции, подстанции, распределительные пункты, трансформаторы, центральные тепловые узлы, водопроводные и канализационные насосные станции, водозаборы, артезианские скважины, водонапорные сооружения, колодцы, локальные сооружения инженерного обеспечения, антенно-мачтовые сооружения, сооружения связи, телевидения, инженерные коммуникации и подобные объекты)
3.1.	Дополнительные сведения об использовании земельного участка	—
4.	Реестровый номер границ территориальной зоны или в случае отсутствия такого реестрового номера ее индивидуальное обозначение (вид, тип, номер, индекс)	—
5.	Площадь земельного участка ± величина погрешности определения (вычисления) площади ( $P \pm \Delta P$ ), м <sup>2</sup>	1 328 ± 13,00

1	2	3
6.	Формула, примененная для вычисления предельной погрешности определения площади земельного участка, с подставленными значениями и итоговые (вычисленные) значения	$3,5*0,10*\sqrt{(1\ 328,00)} = 13$
7.	Предельный минимальный и максимальный размеры земельного участка (Рмин) и (Рмакс), м <sup>2</sup>	— —
8.	Кадастровый или иной государственный учетный номер (инвентарный) объекта недвижимости, расположенного на образуемом земельном участке	—
9.	Кадастровые номера исходных земельных участков	—
9.1.	Кадастровый номер входящего в состав земельного участка, представляющего собой единое землепользование (номер контура многоконтурного земельного участка), преобразование которого осуществляется	—
9.2.	Кадастровые номера земельных участков, исключаемых из состава измененного (исходного) земельного участка, представляющего собой единое землепользование	—
9.3.	Кадастровый или иной государственный учетный номер (инвентарный) объекта недвижимости, расположенного на измененном земельном участке	—
10.	Условный номер земельного участка	—
11.	Учетный номер проекта межевания территории	—
12.	Дополнительные сведения об образовании земельного участка	—
13.	Сведения о земельных участках (землях общего пользования, территории общего пользования), посредством которых обеспечивается доступ	Земли общего пользования
14.	Иные сведения	—
<b>4. Пояснения к сведениям об образуемом земельном участке</b>		:ЗУ9 : _____ : обозначение земельного участка
1.		—

1. Сведения о характерных точках границ образуемого земельного участка _____ :ЗУ10 _____ : _____ обозначение земельного участка					
Система координат _____ МСК-41, зона 1			Зона № _____ 1		
Обозначение характерных точек границ	Координаты, м		Метод определения координат	Формулы, примененные для расчета средней квадратической погрешности определения координат характерных точек границ (Mt), с подставленными в такие формулы значениями и итоговые (вычисленные) значения Mt, м	Описание закрепления точки
	X	Y			
1	2	3	4	5	6
н10060 У	564 078,56	1 413 210,89	Метод спутниковых геодезических измерений (определений)	0,10	Закрепление отсутствует
193	564 150,06	1 413 224,18			
194	564 157,44	1 413 225,87			
195	564 163,14	1 413 232,14			
196	564 174,47	1 413 258,92			
197	564 181,25	1 413 256,06			
198	564 184,04	1 413 258,24			
199	564 187,04	1 413 260,96			
200	564 196,67	1 413 281,56			
201	564 143,63	1 413 303,69			
202	564 136,58	1 413 299,51			
203	564 127,29	1 413 300,48			
204	564 121,44	1 413 282,02			



3. Сведения о характеристиках образуемого земельного участка _____:ЗУ10 _____:		
обозначение земельного участка		
№ п/п	Наименование характеристики земельного участка	Значение характеристики
1	2	3
1.	Адрес земельного участка	683000, Российская Федерация, Камчатский край, Петропавловск-Камчатский г
1.1.	Сведения о местоположении земельного участка (при отсутствии адреса) в структурированном в соответствии с федеральной информационной адресной системой виде	—
1.2.	Дополнительные сведения о местоположении земельного участка	—
2.	Категория земель	Земли населенных пунктов
3.	Вид (виды) разрешенного использования	Земельные участки многоквартирных жилых домов
3.1.	Дополнительные сведения об использовании земельного участка	—
4.	Реестровый номер границ территориальной зоны или в случае отсутствия такого реестрового номера ее индивидуальное обозначение (вид, тип, номер, индекс)	—
5.	Площадь земельного участка ± величина погрешности определения (вычисления) площади ( $P \pm \Delta P$ ), м <sup>2</sup>	6 906 ± 29,00
6.	Формула, примененная для вычисления предельной погрешности определения площади земельного участка, с подставленными значениями и итоговые (вычисленные) значения	$3,5*0,10*\sqrt{(6\ 906,00)} = 29$
7.	Предельный минимальный и максимальный размеры земельного участка (Р <sub>мин</sub> ) и (Р <sub>макс</sub> ), м <sup>2</sup>	— —
8.	Кадастровый или иной государственный учетный номер (инвентарный) объекта недвижимости, расположенного на образуемом земельном участке	41:01:0010119:629
9.	Кадастровые номера исходных земельных участков	—
9.1.	Кадастровый номер входящего в состав земельного участка, представляющего собой единое землепользование (номер контура многоконтурного земельного участка), преобразование которого осуществляется	—
9.2.	Кадастровые номера земельных участков, исключаемых из состава измененного (исходного) земельного участка, представляющего собой единое землепользование	—

1	2	3
9.3.	Кадастровый или иной государственный учетный номер (инвентарный) объекта недвижимости, расположенного на измененном земельном участке	—
10.	Условный номер земельного участка	—
11.	Учетный номер проекта межевания территории	—
12.	Дополнительные сведения об образовании земельного участка	—
13.	Сведения о земельных участках (землях общего пользования, территории общего пользования), посредством которых обеспечивается доступ	Земли общего пользования
14.	Иные сведения	—

**4. Пояснения к сведениям об образуемом земельном участке** \_\_\_\_\_ :  
 \_\_\_\_\_ :ЗУ10  
 обозначение земельного участка

1. \_\_\_\_\_

**1. Сведения о характерных точках границ образуемого земельного участка** \_\_\_\_\_ :  
 \_\_\_\_\_ :ЗУ11  
 обозначение земельного участка

Система координат \_\_\_\_\_ МСК-41, зона 1 \_\_\_\_\_ Зона № \_\_\_\_\_ 1 \_\_\_\_\_

Обозначение характерных точек границ	Координаты, м		Метод определения координат	Формулы, примененные для расчета средней квадратической погрешности определения координат характерных точек границ (Mt), с подставленными в такие формулы значениями и итоговые (вычисленные) значения Mt, м	Описание закрепления точки
	X	Y			
1	2	3	4	5	6
н10062 у	564 029,09	1 413 468,25	Метод спутниковых геодезических измерений (определений)	0,10	Закрепление отсутствует
н10063 у	564 023,03	1 413 470,66			
н10064 у	564 019,21	1 413 472,17			
н10065 у	564 006,64	1 413 445,85			
208	564 008,73	1 413 443,64			

1	2	3	4	5	6
209	564 009,29	1 413 442,19	Метод спутниковых геодезических измерений (определений)	0,10	Закрепление отсутствует
210	564 023,35	1 413 433,95			
211	564 028,37	1 413 435,70			
212	564 031,29	1 413 440,60			
н10066 У	564 038,17	1 413 437,89			
н10067 У	564 047,33	1 413 461,01			
н10068 У	564 045,48	1 413 461,74			
н10062 У	564 029,09	1 413 468,25			

**2. Сведения о частях границ образуемого земельного участка** \_\_\_\_\_:3У11 \_\_\_\_\_ :  
 обозначение земельного участка

Обозначение части границ		Горизонтальное проложение (S), м	Описание прохождения части границ	Сведения о согласовании местоположения границ (согласовано/спорное)
от т.	до т.			
1	2	3	4	5
н10062У	н10063У	6,52	—	согласовано
н10063У	н10064У	4,11		
н10064У	н10065У	29,17		
н10065У	208	3,04		
208	209	1,55		
209	210	16,30		
210	211	5,32		
211	212	5,70		
212	н10066У	7,39		
н10066У	н10067У	24,87		
н10067У	н10068У	1,99		
н10068У	н10062У	17,64		



3. Сведения о характеристиках образуемого земельного участка _____ :ЗУ11 _____ :		
_____ обозначение земельного участка		
№ п/п	Наименование характеристики земельного участка	Значение характеристики
1	2	3
1.	Адрес земельного участка	683000, Российская Федерация, Камчатский край, Петропавловск-Камчатский г
1.1.	Сведения о местоположении земельного участка (при отсутствии адреса) в структурированном в соответствии с федеральной информационной адресной системой виде	—
1.2.	Дополнительные сведения о местоположении земельного участка	—
2.	Категория земель	Земли населенных пунктов
3.	Вид (виды) разрешенного использования	Земельные участки многоквартирных жилых домов
3.1.	Дополнительные сведения об использовании земельного участка	—
4.	Реестровый номер границ территориальной зоны или в случае отсутствия такого реестрового номера ее индивидуальное обозначение (вид, тип, номер, индекс)	—
5.	Площадь земельного участка ± величина погрешности определения (вычисления) площади ( $P \pm \Delta P$ ), м <sup>2</sup>	952 ± 11,00
6.	Формула, примененная для вычисления предельной погрешности определения площади земельного участка, с подставленными значениями и итоговые (вычисленные) значения	$3,5*0,10*\sqrt{(952,00)} = 11$
7.	Предельный минимальный и максимальный размеры земельного участка ( $P_{\text{мин}}$ и $P_{\text{макс}}$ ), м <sup>2</sup>	— —
8.	Кадастровый или иной государственный учетный номер (инвентарный) объекта недвижимости, расположенного на образуемом земельном участке	41:01:0010119:781
9.	Кадастровые номера исходных земельных участков	—
9.1.	Кадастровый номер входящего в состав земельного участка, представляющего собой единое землепользование (номер контура многоконтурного земельного участка), преобразование которого осуществляется	—
9.2.	Кадастровые номера земельных участков, исключаемых из состава измененного (исходного) земельного участка, представляющего собой единое землепользование	—

1	2	3
9.3.	Кадастровый или иной государственный учетный номер (инвентарный) объекта недвижимости, расположенного на измененном земельном участке	—
10.	Условный номер земельного участка	—
11.	Учетный номер проекта межевания территории	—
12.	Дополнительные сведения об образовании земельного участка	—
13.	Сведения о земельных участках (землях общего пользования, территории общего пользования), посредством которых обеспечивается доступ	Земли общего пользования
14.	Иные сведения	—

**4. Пояснения к сведениям об образуемом земельном участке** \_\_\_\_\_ :  
 \_\_\_\_\_ :  
 обозначение земельного участка

1. \_\_\_\_\_

**1. Сведения о характерных точках границ образуемого земельного участка** \_\_\_\_\_ :  
 \_\_\_\_\_ :  
 обозначение земельного участка

Система координат \_\_\_\_\_ МСК-41, зона 1 \_\_\_\_\_ Зона № \_\_\_\_\_ 1 \_\_\_\_\_

Обозначение характерных точек границ	Координаты, м		Метод определения координат	Формулы, примененные для расчета средней квадратической погрешности определения координат характерных точек границ (Mt), с подставленными в такие формулы значениями и итоговые (вычисленные) значения Mt, м	Описание закрепления точки
	X	Y			
1	2	3	4	5	6
213	564 005,12	1 413 475,76	Метод спутниковых геодезических измерений (определений)	0,10	Закрепление отсутствует
214	563 977,68	1 413 459,32			
215	563 983,24	1 413 458,18			
216	563 990,37	1 413 458,12			
217	563 999,83	1 413 453,05			

1	2	3	4	5	6
н10065 У	564 006,64	1 413 445,85	Метод спутниковых геодезических измерений (определений)	0,10	Закрепление отсутствует
н10064 У	564 019,21	1 413 472,17			
213	564 005,12	1 413 475,76			

**2. Сведения о частях границ образуемого земельного участка** \_\_\_\_\_ :3У12 \_\_\_\_\_ :  
 обозначение земельного участка

Обозначение части границ		Горизонтальное проложение (S), м	Описание прохождения части границ	Сведения о согласовании местоположения границ (согласовано/спорное)
от т.	до т.			
1	2	3	4	5
213	214	31,99	—	согласовано
214	215	5,68		
215	216	7,13		
216	217	10,73		
217	н10065У	9,91		
н10065У	н10064У	29,17		
н10064У	213	14,54		

**3. Сведения о характеристиках образуемого земельного участка** \_\_\_\_\_ :3У12 \_\_\_\_\_ :  
 обозначение земельного участка

№ п/п	Наименование характеристики земельного участка	Значение характеристики
1	2	3
1.	Адрес земельного участка	683000, Российская Федерация, Камчатский край, Петропавловск-Камчатский г
1.1.	Сведения о местоположении земельного участка (при отсутствии адреса) в структурированном в соответствии с федеральной информационной адресной системой виде	—
1.2.	Дополнительные сведения о местоположении земельного участка	—
2.	Категория земель	Земли населенных пунктов
3.	Вид (виды) разрешенного использования	Земельные участки многоквартирных жилых домов
3.1.	Дополнительные сведения об использовании земельного участка	—
4.	Реестровый номер границ территориальной зоны или в случае отсутствия такого реестрового номера ее индивидуальное обозначение (вид, тип, номер, индекс)	—

1	2	3
5.	Площадь земельного участка ± величина погрешности определения (вычисления) площади ( $P \pm \Delta P$ ), м <sup>2</sup>	550 ± 8,00
6.	Формула, примененная для вычисления предельной погрешности определения площади земельного участка, с подставленными значениями и итоговые (вычисленные) значения	$3,5*0,10*\sqrt{(550,00)} = 8$
7.	Предельный минимальный и максимальный размеры земельного участка ( $P_{\text{мин}}$ и $P_{\text{макс}}$ ), м <sup>2</sup>	— —
8.	Кадастровый или иной государственный учетный номер (инвентарный) объекта недвижимости, расположенного на образуемом земельном участке	41:01:0010119:789
9.	Кадастровые номера исходных земельных участков	—
9.1.	Кадастровый номер входящего в состав земельного участка, представляющего собой единое землепользование (номер контура многоконтурного земельного участка), преобразование которого осуществляется	—
9.2.	Кадастровые номера земельных участков, исключаемых из состава измененного (исходного) земельного участка, представляющего собой единое землепользование	—
9.3.	Кадастровый или иной государственный учетный номер (инвентарный) объекта недвижимости, расположенного на измененном земельном участке	—
10.	Условный номер земельного участка	—
11.	Учетный номер проекта межевания территории	—
12.	Дополнительные сведения об образовании земельного участка	—
13.	Сведения о земельных участках (землях общего пользования, территории общего пользования), посредством которых обеспечивается доступ	Земли общего пользования
14.	Иные сведения	—
<b>4. Пояснения к сведениям об образуемом земельном участке</b>		:ЗУ12 обозначение земельного участка
1.		—

**1. Сведения о характерных точках границ образуемого земельного участка** \_\_\_\_\_ :ЗУ13 \_\_\_\_\_ :  
 обозначение земельного участка

Система координат \_\_\_\_\_ МСК-41, зона 1 \_\_\_\_\_ Зона № \_\_\_\_\_ 1 \_\_\_\_\_

Обозначение характерных точек границ	Координаты, м		Метод определения координат	Формулы, примененные для расчета средней квадратической погрешности определения координат характерных точек границ (Mt), с подставленными в такие формулы значениями и итоговые (вычисленные) значения Mt, м	Описание закрепления точки
	X	Y			
1	2	3	4	5	6
218	563 989,78	1 413 519,70	Метод спутниковых геодезических измерений (определений)	0,10	Закрепление отсутствует
н10069 у	563 974,85	1 413 526,66			
219	563 968,85	1 413 507,47			
220	563 989,24	1 413 496,73			
221	563 994,82	1 413 493,93			
222	564 000,01	1 413 491,37			
223	564 010,24	1 413 486,63			
224	564 013,69	1 413 503,57			
225	564 013,80	1 413 515,21			
226	563 997,73	1 413 522,52			
218	563 989,78	1 413 519,70			

**2. Сведения о частях границ образуемого земельного участка** \_\_\_\_\_ :ЗУ13 \_\_\_\_\_ :  
 обозначение земельного участка

Обозначение части границ		Горизонтальное проложение (S), м	Описание прохождения части границ	Сведения о согласовании местоположения границ (согласовано/спорное)
от т.	до т.			

1	2	3	4	5
218	н10069У	16,47	—	согласовано
н10069У	219	20,11		
219	220	23,05		
220	221	6,24		
221	222	5,79		
222	223	11,27		
223	224	17,29		
224	225	11,64		
225	226	17,65		
226	218	8,44		

**3. Сведения о характеристиках образуемого земельного участка** \_\_\_\_\_ :ЗУ13 \_\_\_\_\_ :  
 обозначение земельного участка

№ п/п	Наименование характеристики земельного участка	Значение характеристики
1	2	3
1.	Адрес земельного участка	683000, Российская Федерация, Камчатский край, Петропавловск-Камчатский г
1.1.	Сведения о местоположении земельного участка (при отсутствии адреса) в структурированном в соответствии с федеральной информационной адресной системой виде	—
1.2.	Дополнительные сведения о местоположении земельного участка	—
2.	Категория земель	Земли населенных пунктов
3.	Вид (виды) разрешенного использования	Земельные участки многоквартирных жилых домов
3.1.	Дополнительные сведения об использовании земельного участка	—
4.	Реестровый номер границ территориальной зоны или в случае отсутствия такого реестрового номера ее индивидуальное обозначение (вид, тип, номер, индекс)	—
5.	Площадь земельного участка ± величина погрешности определения (вычисления) площади ( $P \pm \Delta P$ ), м <sup>2</sup>	1 069 ± 11,00
6.	Формула, примененная для вычисления предельной погрешности определения площади земельного участка, с подставленными значениями и итоговые (вычисленные) значения	$3,5*0,10*\sqrt{(1\ 069,00)} = 11$
7.	Предельный минимальный и максимальный размеры земельного участка (Рмин) и (Рмакс), м <sup>2</sup>	— —

1	2	3
8.	Кадастровый или иной государственный учетный номер (инвентарный) объекта недвижимости, расположенного на образуемом земельном участке	41:01:0010119:782
9.	Кадастровые номера исходных земельных участков	—
9.1.	Кадастровый номер входящего в состав земельного участка, представляющего собой единое землепользование (номер контура многоконтурного земельного участка), преобразование которого осуществляется	—
9.2.	Кадастровые номера земельных участков, исключаемых из состава измененного (исходного) земельного участка, представляющего собой единое землепользование	—
9.3.	Кадастровый или иной государственный учетный номер (инвентарный) объекта недвижимости, расположенного на измененном земельном участке	—
10.	Условный номер земельного участка	—
11.	Учетный номер проекта межевания территории	—
12.	Дополнительные сведения об образовании земельного участка	—
13.	Сведения о земельных участках (землях общего пользования, территории общего пользования), посредством которых обеспечивается доступ	Земли общего пользования
14.	Иные сведения	—

**4. Пояснения к сведениям об образуемом земельном участке** \_\_\_\_\_ :  
 \_\_\_\_\_  
 обозначение земельного участка

1.

—

**1. Сведения о характерных точках границ образуемого земельного участка** \_\_\_\_\_ :  
 \_\_\_\_\_  
 обозначение земельного участка

Система координат \_\_\_\_\_ МСК-41, зона 1 \_\_\_\_\_ Зона № \_\_\_\_\_ 1 \_\_\_\_\_

Обозначение характерных точек границ	Координаты, м		Метод определения координат	Формулы, примененные для расчета средней квадратической погрешности определения координат характерных точек границ (Mt), с подставленными в такие формулы значениями и итоговые (вычисленные) значения Mt, м	Описание закрепления точки
	X	Y			

1	2	3	4	5	6
н10070 У	564 024,45	1 413 644,98	Метод спутниковых геодезических измерений (определений)	0,10	Закрепление отсутствует
н10071 У	564 005,99	1 413 655,72			
227	564 002,37	1 413 649,18			
н10072 У	563 997,82	1 413 651,66			
н10073 У	563 953,75	1 413 570,48			
228	563 965,27	1 413 564,72			
229	563 981,64	1 413 556,53			
230	563 991,74	1 413 577,35			
231	563 999,43	1 413 593,25			
н10070 У	564 024,45	1 413 644,98			

**2. Сведения о частях границ образуемого земельного участка** \_\_\_\_\_ :ЗУ14 \_\_\_\_\_ :  
 обозначение земельного участка

Обозначение части границ		Горизонтальное проложение (S), м	Описание прохождения части границ	Сведения о согласовании местоположения границ (согласовано/спорное)
от т.	до т.			
1	2	3	4	5
н10070У	н10071У	21,36	—	согласовано
н10071У	227	7,48		
227	н10072У	5,18		
н10072У	н10073У	92,37		
н10073У	228	12,88		
228	229	18,30		
229	230	23,14		
230	231	17,66		
231	н10070У	57,46		



3. Сведения о характеристиках образуемого земельного участка _____ :ЗУ14 _____ :		
обозначение земельного участка		
№ п/п	Наименование характеристики земельного участка	Значение характеристики
1	2	3
1.	Адрес земельного участка	683000, Российская Федерация, Камчатский край, Петропавловск-Камчатский г
1.1.	Сведения о местоположении земельного участка (при отсутствии адреса) в структурированном в соответствии с федеральной информационной адресной системой виде	—
1.2.	Дополнительные сведения о местоположении земельного участка	—
2.	Категория земель	Земли населенных пунктов
3.	Вид (виды) разрешенного использования	Земельные участки многоквартирных жилых домов
3.1.	Дополнительные сведения об использовании земельного участка	—
4.	Реестровый номер границ территориальной зоны или в случае отсутствия такого реестрового номера ее индивидуальное обозначение (вид, тип, номер, индекс)	—
5.	Площадь земельного участка ± величина погрешности определения (вычисления) площади ( $P \pm \Delta P$ ), м <sup>2</sup>	2 823 ± 19,00
6.	Формула, примененная для вычисления предельной погрешности определения площади земельного участка, с подставленными значениями и итоговые (вычисленные) значения	$3,5*0,10*\sqrt{(2\ 823,00)} = 19$
7.	Предельный минимальный и максимальный размеры земельного участка ( $P_{\text{мин}}$ и $P_{\text{макс}}$ ), м <sup>2</sup>	— —
8.	Кадастровый или иной государственный учетный номер (инвентарный) объекта недвижимости, расположенного на образуемом земельном участке	41:01:0010119:14948
9.	Кадастровые номера исходных земельных участков	—
9.1.	Кадастровый номер входящего в состав земельного участка, представляющего собой единое землепользование (номер контура многоконтурного земельного участка), преобразование которого осуществляется	—
9.2.	Кадастровые номера земельных участков, исключаемых из состава измененного (исходного) земельного участка, представляющего собой единое землепользование	—

1	2	3
9.3.	Кадастровый или иной государственный учетный номер (инвентарный) объекта недвижимости, расположенного на измененном земельном участке	—
10.	Условный номер земельного участка	—
11.	Учетный номер проекта межевания территории	—
12.	Дополнительные сведения об образовании земельного участка	—
13.	Сведения о земельных участках (землях общего пользования, территории общего пользования), посредством которых обеспечивается доступ	Земли общего пользования
14.	Иные сведения	—

**4. Пояснения к сведениям об образуемом земельном участке** \_\_\_\_\_ :  
 \_\_\_\_\_ :  
 обозначение земельного участка

1. \_\_\_\_\_

**1. Сведения о характерных точках границ образуемого земельного участка** \_\_\_\_\_ :  
 \_\_\_\_\_ :  
 обозначение земельного участка

Система координат \_\_\_\_\_ МСК-41, зона 1 \_\_\_\_\_ Зона № \_\_\_\_\_ 1 \_\_\_\_\_

Обозначение характерных точек границ	Координаты, м		Метод определения координат	Формулы, примененные для расчета средней квадратической погрешности определения координат характерных точек границ (Mt), с подставленными в такие формулы значениями и итоговые (вычисленные) значения Mt, м	Описание закрепления точки
	X	Y			
1	2	3	4	5	6
н10072 У	563 997,82	1 413 651,66	Метод спутниковых геодезических измерений (определений)	0,10	Закрепление отсутствует
232	563 991,83	1 413 654,92			
233	563 979,33	1 413 662,18			
234	563 971,26	1 413 647,00			
235	563 967,14	1 413 641,60			

1	2	3	4	5	6
236	563 954,50	1 413 619,23	Метод спутниковых геодезических измерений (определений)	0,10	Закрепление отсутствует
237	563 947,67	1 413 621,48			
238	563 935,30	1 413 623,73			
239	563 924,54	1 413 630,62			
н10074 У	563 917,68	1 413 621,71			
н10075 У	563 922,92	1 413 603,15			
н10076 У	563 934,04	1 413 580,34			
н10073 У	563 953,75	1 413 570,48			
н10072 У	563 997,82	1 413 651,66			

**2. Сведения о частях границ образуемого земельного участка** \_\_\_\_\_ :3У16 \_\_\_\_\_ :  
 обозначение земельного участка

Обозначение части границ		Горизонтальное проложение (S), м	Описание прохождения части границ	Сведения о согласовании местоположения границ (согласовано/спорное)
от т.	до т.			
1	2	3	4	5
н10072У	232	6,82	—	согласовано
232	233	14,46		
233	234	17,19		
234	235	6,79		
235	236	25,69		
236	237	7,19		
237	238	12,57		
238	239	12,78		
239	н10074У	11,24		
н10074У	н10075У	19,29		
н10075У	н10076У	25,38		
н10076У	н10073У	22,04		

1	2	3	4	5
н10073У	н10072У	92,37	—	согласовано
<b>3. Сведения о характеристиках образуемого земельного участка</b> _____ :ЗУ16 _____ :				
обозначение земельного участка				
№ п/п	Наименование характеристики земельного участка		Значение характеристики	
1	2		3	
1.	Адрес земельного участка		683000, Российская Федерация, Камчатский край, Петропавловск-Камчатский г	
1.1.	Сведения о местоположении земельного участка (при отсутствии адреса) в структурированном в соответствии с федеральной информационной адресной системой виде		—	
1.2.	Дополнительные сведения о местоположении земельного участка		—	
2.	Категория земель		Земли населенных пунктов	
3.	Вид (виды) разрешенного использования		Земельные участки многоквартирных жилых домов	
3.1.	Дополнительные сведения об использовании земельного участка		—	
4.	Реестровый номер границ территориальной зоны или в случае отсутствия такого реестрового номера ее индивидуальное обозначение (вид, тип, номер, индекс)		—	
5.	Площадь земельного участка ± величина погрешности определения (вычисления) площади ( $P \pm \Delta P$ ), м <sup>2</sup>		2 973 ± 19,00	
6.	Формула, примененная для вычисления предельной погрешности определения площади земельного участка, с подставленными значениями и итоговые (вычисленные) значения		$3,5*0,10*\sqrt{(2\ 973,00)} = 19$	
7.	Предельный минимальный и максимальный размеры земельного участка (Рмин) и (Рмакс), м <sup>2</sup>		— —	
8.	Кадастровый или иной государственный учетный номер (инвентарный) объекта недвижимости, расположенного на образуемом земельном участке		41:01:0010119:1481	
9.	Кадастровые номера исходных земельных участков		—	
9.1.	Кадастровый номер входящего в состав земельного участка, представляющего собой единое землепользование (номер контура многоконтурного земельного участка), преобразование которого осуществляется		—	

1	2	3
9.2.	Кадастровые номера земельных участков, исключаемых из состава измененного (исходного) земельного участка, представляющего собой единое землепользование	—
9.3.	Кадастровый или иной государственный учетный номер (инвентарный) объекта недвижимости, расположенного на измененном земельном участке	—
10.	Условный номер земельного участка	—
11.	Учетный номер проекта межевания территории	—
12.	Дополнительные сведения об образовании земельного участка	—
13.	Сведения о земельных участках (землях общего пользования, территории общего пользования), посредством которых обеспечивается доступ	Земли общего пользования
14.	Иные сведения	—

**4. Пояснения к сведениям об образуемом земельном участке** \_\_\_\_\_ :ЗУ16 \_\_\_\_\_ :  
 обозначение земельного участка

1. \_\_\_\_\_

**1. Сведения о характерных точках границ образуемого земельного участка** \_\_\_\_\_ :ЗУ17 \_\_\_\_\_ :  
 обозначение земельного участка

Система координат \_\_\_\_\_ МСК-41, зона 1 \_\_\_\_\_ Зона № \_\_\_\_\_ 1 \_\_\_\_\_

Обозначение характерных точек границ	Координаты, м		Метод определения координат	Формулы, примененные для расчета средней квадратической погрешности определения координат характерных точек границ (Mt), с подставленными в такие формулы значениями и итоговые (вычисленные) значения Mt, м	Описание закрепления точки
	X	Y			
1	2	3	4	5	6
н10077 У	564 042,61	1 413 615,26	Метод спутниковых геодезических измерений (определений)	0,10	Закрепление отсутствует
н10070 У	564 024,45	1 413 644,98			
231	563 999,43	1 413 593,25			
240	564 004,70	1 413 585,11			

1	2	3	4	5	6
241	564 004,32	1 413 572,37	Метод спутниковых геодезических измерений (определений)	0,10	Закрепление отсутствует
242	564 007,21	1 413 559,19			
243	564 013,80	1 413 555,73			
н10077 У	564 042,61	1 413 615,26			

**2. Сведения о частях границ образуемого земельного участка** \_\_\_\_\_ :3У17 \_\_\_\_\_ :  
 обозначение земельного участка

Обозначение части границ		Горизонтальное проложение (S), м	Описание прохождения части границ	Сведения о согласовании местоположения границ (согласовано/спорное)
от т.	до т.			
1	2	3	4	5
н10077У	н10070У	34,83	—	согласовано
н10070У	231	57,46		
231	240	9,70		
240	241	12,75		
241	242	13,49		
242	243	7,44		
243	н10077У	66,13		

**3. Сведения о характеристиках образуемого земельного участка** \_\_\_\_\_ :3У17 \_\_\_\_\_ :  
 обозначение земельного участка

№ п/п	Наименование характеристики земельного участка	Значение характеристики
1	2	3
1.	Адрес земельного участка	683000, Российская Федерация, Камчатский край, Петропавловск-Камчатский г
1.1.	Сведения о местоположении земельного участка (при отсутствии адреса) в структурированном в соответствии с федеральной информационной адресной системой виде	—
1.2.	Дополнительные сведения о местоположении земельного участка	—
2.	Категория земель	Земли населенных пунктов
3.	Вид (виды) разрешенного использования	Земельные участки детских площадок
3.1.	Дополнительные сведения об использовании земельного участка	—

1	2	3
4.	Реестровый номер границ территориальной зоны или в случае отсутствия такого реестрового номера ее индивидуальное обозначение (вид, тип, номер, индекс)	—
5.	Площадь земельного участка ± величина погрешности определения (вычисления) площади ( $P \pm \Delta P$ ), м <sup>2</sup>	1 871 ± 15,00
6.	Формула, примененная для вычисления предельной погрешности определения площади земельного участка, с подставленными значениями и итоговые (вычисленные) значения	$3,5*0,10*\sqrt{(1\ 871,00)} = 15$
7.	Предельный минимальный и максимальный размеры земельного участка ( $P_{\text{мин}}$ и $P_{\text{макс}}$ ), м <sup>2</sup>	— —
8.	Кадастровый или иной государственный учетный номер (инвентарный) объекта недвижимости, расположенного на образуемом земельном участке	—
9.	Кадастровые номера исходных земельных участков	—
9.1.	Кадастровый номер входящего в состав земельного участка, представляющего собой единое землепользование (номер контура многоконтурного земельного участка), преобразование которого осуществляется	—
9.2.	Кадастровые номера земельных участков, исключаемых из состава измененного (исходного) земельного участка, представляющего собой единое землепользование	—
9.3.	Кадастровый или иной государственный учетный номер (инвентарный) объекта недвижимости, расположенного на измененном земельном участке	—
10.	Условный номер земельного участка	—
11.	Учетный номер проекта межевания территории	—
12.	Дополнительные сведения об образовании земельного участка	—
13.	Сведения о земельных участках (землях общего пользования, территории общего пользования), посредством которых обеспечивается доступ	Земли общего пользования
14.	Иные сведения	—
<b>4. Пояснения к сведениям об образуемом земельном участке</b>		:ЗУ17 : _____ : обозначение земельного участка

1.	—				
<b>1. Сведения о характерных точках границ образуемого земельного участка</b> _____ :ЗУ18 _____ :					
Система координат _____ МСК-41, зона 1 _____ Зона № _____ 1 _____					
Обозначение характерных точек границ	Координаты, м		Метод определения координат	Формулы, примененные для расчета средней квадратической погрешности определения координат характерных точек границ (Mt), с подставленными в такие формулы значениями и итоговые (вычисленные) значения Mt, м	Описание закрепления точки
	X	Y			
1	2	3	4	5	6
244	564 292,21	1 413 641,46	Метод спутниковых геодезических измерений (определений)	0,10	Закрепление отсутствует
н10078 у	564 292,23	1 413 641,92			
н10079 у	564 200,30	1 413 644,47			
н10080 у	564 195,77	1 413 642,56			
245	564 196,40	1 413 641,06			
246	564 225,30	1 413 593,46			
247	564 220,53	1 413 574,41			
248	564 228,73	1 413 559,37			
н10081 у	564 229,66	1 413 557,66			
7	564 248,22	1 413 562,24			
249	564 281,69	1 413 561,84			
н15999 у	564 281,77	1 413 570,78			



1	2	3	4	5	6
250	564 281,88	1 413 580,50	Метод спутниковых геодезических измерений (определений)	0,10	Закрепление отсутствует
251	564 273,64	1 413 581,71			
252	564 273,58	1 413 607,64			
н16000 У	564 286,25	1 413 607,72			—
253	564 290,80	1 413 607,74			Закрепление отсутствует
244	564 292,21	1 413 641,46			

**2. Сведения о частях границ образуемого земельного участка** \_\_\_\_\_:3У18 \_\_\_\_\_ :  
 обозначение земельного участка

Обозначение части границ		Горизонтальное проложение (S), м	Описание прохождения части границ	Сведения о согласовании местоположения границ (согласовано/спорное)
от т.	до т.			
1	2	3	4	5
244	н10078У	0,46	—	согласовано
н10078У	н10079У	91,97		
н10079У	н10080У	4,92		
н10080У	245	1,63		
245	246	55,69		
246	247	19,64		
247	248	17,13		
248	н10081У	1,95		
н10081У	7	19,12		
7	249	33,47		
249	н15999У	8,94		
н15999У	250	9,72		
250	251	8,33		
251	252	25,93		
252	н16000У	12,67		
н16000У	253	4,55		
253	244	33,75		

3. Сведения о характеристиках образуемого земельного участка _____ :ЗУ18 _____ :		
обозначение земельного участка		
№ п/п	Наименование характеристики земельного участка	Значение характеристики
1	2	3
1.	Адрес земельного участка	683000, Российская Федерация, Камчатский край, Петропавловск-Камчатский г
1.1.	Сведения о местоположении земельного участка (при отсутствии адреса) в структурированном в соответствии с федеральной информационной адресной системой виде	—
1.2.	Дополнительные сведения о местоположении земельного участка	—
2.	Категория земель	Земли населенных пунктов
3.	Вид (виды) разрешенного использования	Земельные участки многоквартирных жилых домов
3.1.	Дополнительные сведения об использовании земельного участка	—
4.	Реестровый номер границ территориальной зоны или в случае отсутствия такого реестрового номера ее индивидуальное обозначение (вид, тип, номер, индекс)	—
5.	Площадь земельного участка ± величина погрешности определения (вычисления) площади ( $P \pm \Delta P$ ), м <sup>2</sup>	5 572 ± 26,00
6.	Формула, примененная для вычисления предельной погрешности определения площади земельного участка, с подставленными значениями и итоговые (вычисленные) значения	$3,5*0,10*\sqrt{(5\ 572,00)} = 26$
7.	Предельный минимальный и максимальный размеры земельного участка ( $P_{\text{мин}}$ и $P_{\text{макс}}$ ), м <sup>2</sup>	— —
8.	Кадастровый или иной государственный учетный номер (инвентарный) объекта недвижимости, расположенного на образуемом земельном участке	41:01:0010119:793
9.	Кадастровые номера исходных земельных участков	—
9.1.	Кадастровый номер входящего в состав земельного участка, представляющего собой единое землепользование (номер контура многоконтурного земельного участка), преобразование которого осуществляется	—
9.2.	Кадастровые номера земельных участков, исключаемых из состава измененного (исходного) земельного участка, представляющего собой единое землепользование	—

1	2	3
9.3.	Кадастровый или иной государственный учетный номер (инвентарный) объекта недвижимости, расположенного на измененном земельном участке	—
10.	Условный номер земельного участка	—
11.	Учетный номер проекта межевания территории	—
12.	Дополнительные сведения об образовании земельного участка	—
13.	Сведения о земельных участках (землях общего пользования, территории общего пользования), посредством которых обеспечивается доступ	Земли общего пользования
14.	Иные сведения	—

**4. Пояснения к сведениям об образуемом земельном участке** \_\_\_\_\_ :  
 \_\_\_\_\_ :  
 обозначение земельного участка

1. \_\_\_\_\_

**1. Сведения о характерных точках границ образуемого земельного участка** \_\_\_\_\_ :  
 \_\_\_\_\_ :  
 обозначение земельного участка

Система координат \_\_\_\_\_ МСК-41, зона 1 \_\_\_\_\_ Зона № \_\_\_\_\_ 1 \_\_\_\_\_

Обозначение характерных точек границ	Координаты, м		Метод определения координат	Формулы, примененные для расчета средней квадратической погрешности определения координат характерных точек границ (Mt), с подставленными в такие формулы значениями и итоговые (вычисленные) значения Mt, м	Описание закрепления точки
	X	Y			
1	2	3	4	5	6
н10082 у	564 458,25	1 413 566,19	Метод спутниковых геодезических измерений (определений)	0,10	Закрепление отсутствует
н10083 у	564 429,93	1 413 582,79			
н10084 у	564 406,43	1 413 596,37			
254	564 402,47	1 413 587,73			
255	564 405,82	1 413 561,64			

1	2	3	4	5	6
256	564 389,95	1 413 526,11	Метод спутниковых геодезических измерений (определений)	0,10	Закрепление отсутствует
257	564 382,15	1 413 514,27			
258	564 417,48	1 413 496,53			
н10085 У	564 434,58	1 413 518,66			
н10086 У	564 453,65	1 413 554,98			
н10082 У	564 458,25	1 413 566,19			

**2. Сведения о частях границ образуемого земельного участка** \_\_\_\_\_:ЗУ19 \_\_\_\_\_:  
 обозначение земельного участка

Обозначение части границ		Горизонтальное проложение (S), м	Описание прохождения части границ	Сведения о согласовании местоположения границ (согласовано/спорное)
от т.	до т.			
1	2	3	4	5
н10082У	н10083У	32,83	—	согласовано
н10083У	н10084У	27,14		
н10084У	254	9,50		
254	255	26,30		
255	256	38,91		
256	257	14,18		
257	258	39,53		
258	н10085У	27,97		
н10085У	н10086У	41,02		
н10086У	н10082У	12,12		

**3. Сведения о характеристиках образуемого земельного участка** \_\_\_\_\_:ЗУ19 \_\_\_\_\_:  
 обозначение земельного участка

№ п/п	Наименование характеристики земельного участка	Значение характеристики
1	2	3

1	2	3
1.	Адрес земельного участка	683000, Российская Федерация, Камчатский край, Петропавловск-Камчатский г
1.1.	Сведения о местоположении земельного участка (при отсутствии адреса) в структурированном в соответствии с федеральной информационной адресной системой виде	—
1.2.	Дополнительные сведения о местоположении земельного участка	—
2.	Категория земель	Земли населенных пунктов
3.	Вид (виды) разрешенного использования	Земельные участки многоквартирных жилых домов
3.1.	Дополнительные сведения об использовании земельного участка	—
4.	Реестровый номер границ территориальной зоны или в случае отсутствия такого реестрового номера ее индивидуальное обозначение (вид, тип, номер, индекс)	—
5.	Площадь земельного участка $\pm$ величина погрешности определения (вычисления) площади ( $P \pm \Delta P$ ), м <sup>2</sup>	3 881 $\pm$ 22,00
6.	Формула, примененная для вычисления предельной погрешности определения площади земельного участка, с подставленными значениями и итоговые (вычисленные) значения	$3,5 * 0,10 * \sqrt{(3\ 881,00)} = 22$
7.	Предельный минимальный и максимальный размеры земельного участка ( $P_{\text{мин}}$ и $P_{\text{макс}}$ ), м <sup>2</sup>	— —
8.	Кадастровый или иной государственный учетный номер (инвентарный) объекта недвижимости, расположенного на образуемом земельном участке	41:01:0010119:714
9.	Кадастровые номера исходных земельных участков	—
9.1.	Кадастровый номер входящего в состав земельного участка, представляющего собой единое землепользование (номер контура многоконтурного земельного участка), преобразование которого осуществляется	—
9.2.	Кадастровые номера земельных участков, исключаемых из состава измененного (исходного) земельного участка, представляющего собой единое землепользование	—
9.3.	Кадастровый или иной государственный учетный номер (инвентарный) объекта недвижимости, расположенного на измененном земельном участке	—

1	2	3
10.	Условный номер земельного участка	—
11.	Учетный номер проекта межевания территории	—
12.	Дополнительные сведения об образовании земельного участка	—
13.	Сведения о земельных участках (землях общего пользования, территории общего пользования), посредством которых обеспечивается доступ	Земли общего пользования
14.	Иные сведения	—

**4. Пояснения к сведениям об образуемом земельном участке** \_\_\_\_\_:3У19 \_\_\_\_\_ :  
 обозначение земельного участка

1. \_\_\_\_\_

**1. Сведения о характерных точках границ образуемого земельного участка** \_\_\_\_\_:3У20 \_\_\_\_\_ :  
 обозначение земельного участка

Система координат \_\_\_\_\_ МСК-41, зона 1 \_\_\_\_\_ Зона № \_\_\_\_\_ 1 \_\_\_\_\_

Обозначение характерных точек границ	Координаты, м		Метод определения координат	Формулы, примененные для расчета средней квадратической погрешности определения координат характерных точек границ (Mt), с подставленными в такие формулы значениями и итоговые (вычисленные) значения Mt, м	Описание закрепления точки
	X	Y			
1	2	3	4	5	6
н10087 у	564 353,37	1 413 627,01	Метод спутниковых геодезических измерений (определений)	0,10	Закрепление отсутствует
н10088 у	564 333,08	1 413 638,71			
259	564 333,23	1 413 636,79			
260	564 330,19	1 413 625,23			
261	564 314,20	1 413 564,59			
262	564 313,47	1 413 561,39			
263	564 347,15	1 413 549,34			

1	2	3	4	5	6
н10089 У	564 380,06	1 413 611,60	Метод спутниковых геодезических измерений (определений)	0,10	Закрепление отсутствует
н10090 У	564 368,84	1 413 618,09			
264	564 362,06	1 413 606,13			
265	564 346,53	1 413 614,91			
н10087 У	564 353,37	1 413 627,01			

**2. Сведения о частях границ образуемого земельного участка** \_\_\_\_\_:3У20 \_\_\_\_\_ :  
 обозначение земельного участка

Обозначение части границ		Горизонтальное проложение (S), м	Описание прохождения части границ	Сведения о согласовании местоположения границ (согласовано/спорное)
от т. 1	до т. 2			
1	2	3	4	5
н10087У	н10088У	23,42	—	согласовано
н10088У	259	1,93		
259	260	11,95		
260	261	62,71		
261	262	3,28		
262	263	35,77		
263	н10089У	70,42		
н10089У	н10090У	12,96		
н10090У	264	13,75		
264	265	17,84		
265	н10087У	13,90		

**3. Сведения о характеристиках образуемого земельного участка** \_\_\_\_\_:3У20 \_\_\_\_\_ :  
 обозначение земельного участка

№ п/п	Наименование характеристики земельного участка	Значение характеристики
1	2	3

1	2	3
1.	Адрес земельного участка	683000, Российская Федерация, Камчатский край, Петропавловск-Камчатский г
1.1.	Сведения о местоположении земельного участка (при отсутствии адреса) в структурированном в соответствии с федеральной информационной адресной системой виде	—
1.2.	Дополнительные сведения о местоположении земельного участка	—
2.	Категория земель	Земли населенных пунктов
3.	Вид (виды) разрешенного использования	Земельные участки многоквартирных жилых домов
3.1.	Дополнительные сведения об использовании земельного участка	—
4.	Реестровый номер границ территориальной зоны или в случае отсутствия такого реестрового номера ее индивидуальное обозначение (вид, тип, номер, индекс)	—
5.	Площадь земельного участка $\pm$ величина погрешности определения (вычисления) площади ( $P \pm \Delta P$ ), м <sup>2</sup>	3 062 $\pm$ 19,00
6.	Формула, примененная для вычисления предельной погрешности определения площади земельного участка, с подставленными значениями и итоговые (вычисленные) значения	$3,5*0,10*\sqrt{(3\ 062,00)} = 19$
7.	Предельный минимальный и максимальный размеры земельного участка ( $P_{\text{мин}}$ и $P_{\text{макс}}$ ), м <sup>2</sup>	— —
8.	Кадастровый или иной государственный учетный номер (инвентарный) объекта недвижимости, расположенного на образуемом земельном участке	—
9.	Кадастровые номера исходных земельных участков	—
9.1.	Кадастровый номер входящего в состав земельного участка, представляющего собой единое землепользование (номер контура многоконтурного земельного участка), преобразование которого осуществляется	—
9.2.	Кадастровые номера земельных участков, исключаемых из состава измененного (исходного) земельного участка, представляющего собой единое землепользование	—
9.3.	Кадастровый или иной государственный учетный номер (инвентарный) объекта недвижимости, расположенного на измененном земельном участке	—



1	2	3
10.	Условный номер земельного участка	—
11.	Учетный номер проекта межевания территории	—
12.	Дополнительные сведения об образовании земельного участка	—
13.	Сведения о земельных участках (землях общего пользования, территории общего пользования), посредством которых обеспечивается доступ	Земли общего пользования
14.	Иные сведения	—

**4. Пояснения к сведениям об образуемом земельном участке** \_\_\_\_\_ :3У20 \_\_\_\_\_ :  
 обозначение земельного участка

1. \_\_\_\_\_

**1. Сведения о характерных точках границ образуемого земельного участка** \_\_\_\_\_ :3У21 \_\_\_\_\_ :  
 обозначение земельного участка

Система координат \_\_\_\_\_ МСК-41, зона 1 \_\_\_\_\_ Зона № \_\_\_\_\_ 1 \_\_\_\_\_

Обозначение характерных точек границ	Координаты, м		Метод определения координат	Формулы, примененные для расчета средней квадратической погрешности определения координат характерных точек границ (Mt), с подставленными в такие формулы значениями и итоговые (вычисленные) значения Mt, м	Описание закрепления точки
	X	Y			
1	2	3	4	5	6
266	563 873,07	1 413 675,18	Метод спутниковых геодезических измерений (определений)	0,10	Закрепление отсутствует
267	563 868,61	1 413 686,44			
268	563 840,96	1 413 678,99			
н10091 У	563 834,20	1 413 677,17			
н10092 У	563 834,19	1 413 630,34			
269	563 842,62	1 413 607,58			
270	563 848,17	1 413 588,36			

1	2	3	4	5	6
271	563 857,24	1 413 562,75	Метод спутниковых геодезических измерений (определений)	0,10	Закрепление отсутствует
н10093 У	563 859,30	1 413 556,93			
н10094 У	563 864,05	1 413 554,69			
272	563 871,89	1 413 552,03			
273	563 877,36	1 413 550,18			
н10095 У	563 913,76	1 413 537,84			
274	563 882,08	1 413 643,15			
275	563 880,33	1 413 651,09			
266	563 873,07	1 413 675,18			

**2. Сведения о частях границ образуемого земельного участка** \_\_\_\_\_:3У21 \_\_\_\_\_:  
 обозначение земельного участка

Обозначение части границ		Горизонтальное проложение (S), м	Описание прохождения части границ	Сведения о согласовании местоположения границ (согласовано/спорное)
от т.	до т.			
1	2	3	4	5
266	267	12,11	—	согласовано
267	268	28,64		
268	н10091У	7,00		
н10091У	н10092У	46,83		
н10092У	269	24,27		
269	270	20,01		
270	271	27,17		
271	н10093У	6,17		
н10093У	н10094У	5,25		
н10094У	272	8,28		
272	273	5,77		
273	н10095У	38,43		

1	2	3	4	5
н10095У	274	109,97	—	согласовано
274	275	8,13		
275	266	25,16		

**3. Сведения о характеристиках образуемого земельного участка** \_\_\_\_\_ :3У21 \_\_\_\_\_ :  
 обозначение земельного участка

№ п/п	Наименование характеристики земельного участка	Значение характеристики
1	2	3
1.	Адрес земельного участка	683000, Российская Федерация, Камчатский край, Петропавловск-Камчатский г
1.1.	Сведения о местоположении земельного участка (при отсутствии адреса) в структурированном в соответствии с федеральной информационной адресной системой виде	—
1.2.	Дополнительные сведения о местоположении земельного участка	—
2.	Категория земель	Земли населенных пунктов
3.	Вид (виды) разрешенного использования	Земельные участки для строительства гаражей-боксов с пунктом технического обслуживания
3.1.	Дополнительные сведения об использовании земельного участка	—
4.	Реестровый номер границ территориальной зоны или в случае отсутствия такого реестрового номера ее индивидуальное обозначение (вид, тип, номер, индекс)	—
5.	Площадь земельного участка ± величина погрешности определения (вычисления) площади ( $P \pm \Delta P$ ), м <sup>2</sup>	6 452 ± 28,00
6.	Формула, примененная для вычисления предельной погрешности определения площади земельного участка, с подставленными значениями и итоговые (вычисленные) значения	$3,5*0,10*\sqrt{(6\ 452,00)} = 28$
7.	Предельный минимальный и максимальный размеры земельного участка ( $P_{мин}$ ) и ( $P_{макс}$ ), м <sup>2</sup>	— —
8.	Кадастровый или иной государственный учетный номер (инвентарный) объекта недвижимости, расположенного на образуемом земельном участке	41:01:0010119:15369; 41:01:0010119:15863; 41:01:0010119:16008; 41:01:0010119:16007
9.	Кадастровые номера исходных земельных участков	41:01:0010119:120

1	2	3
9.1.	Кадастровый номер входящего в состав земельного участка, представляющего собой единое землепользование (номер контура многоконтурного земельного участка), преобразование которого осуществляется	—
9.2.	Кадастровые номера земельных участков, исключаемых из состава измененного (исходного) земельного участка, представляющего собой единое землепользование	—
9.3.	Кадастровый или иной государственный учетный номер (инвентарный) объекта недвижимости, расположенного на измененном земельном участке	—
10.	Условный номер земельного участка	—
11.	Учетный номер проекта межевания территории	—
12.	Дополнительные сведения об образовании земельного участка	—
13.	Сведения о земельных участках (землях общего пользования, территории общего пользования), посредством которых обеспечивается доступ	Земли общего пользования
14.	Иные сведения	—

**4. Пояснения к сведениям об образуемом земельном участке** \_\_\_\_\_:3У21 \_\_\_\_\_ :  
 обозначение земельного участка

1. \_\_\_\_\_

**1. Сведения о характерных точках границ образуемого земельного участка** \_\_\_\_\_:3У28 \_\_\_\_\_ :  
 обозначение земельного участка

Система координат \_\_\_\_\_ МСК-41, зона 1 \_\_\_\_\_ Зона № \_\_\_\_\_ 1 \_\_\_\_\_

Обозначение характерных точек границ	Координаты, м		Метод определения координат	Формулы, примененные для расчета средней квадратической погрешности определения координат характерных точек границ (Mt), с подставленными в такие формулы значениями и итоговые (вычисленные) значения Mt, м	Описание закрепления точки
	X	Y			
1	2	3	4	5	6
н10096 у	564 509,35	1 412 354,28	Метод спутниковых геодезических измерений (определений)	0,10	Закрепление отсутствует

1	2	3	4	5	6
н10097 у	564 499,66	1 412 363,77	Метод спутниковых геодезических измерений (определений)	0,10	Закрепление отсутствует
н10158 у	564 478,55	1 412 369,33			
н10099 у	564 480,75	1 412 378,12			
н10100 у	564 468,88	1 412 382,48			
н10101 у	564 465,88	1 412 373,12			
н10102 у	564 457,55	1 412 375,17			
н10103 у	564 448,57	1 412 377,38			
н10104 у	564 370,73	1 412 446,83			
н10105 у	564 378,96	1 412 458,36			
н10106 у	564 348,93	1 412 479,11			
276	564 342,27	1 412 484,10			
277	564 339,46	1 412 488,78			
278	564 298,25	1 412 530,82			
н10107 у	564 277,92	1 412 551,56			
н10108 у	564 272,66	1 412 548,68			
н10109 у	564 280,16	1 412 538,08			
н10110 у	564 344,51	1 412 473,06			

1	2	3	4	5	6
н10111 У	564 367,99	1 412 456,53	Метод спутниковых геодезических измерений (определений)	0,10	Закрепление отсутствует
н10112 У	564 360,55	1 412 445,81			
н10113 У	564 443,21	1 412 371,01			
н10114 У	564 455,18	1 412 367,16			
н10096 У	564 509,35	1 412 354,28			

**2. Сведения о частях границ образуемого земельного участка** \_\_\_\_\_ :  
 \_\_\_\_\_ :  
 обозначение земельного участка

Обозначение части границ		Горизонтальное проложение (S), м	Описание прохождения части границ	Сведения о согласовании местоположения границ (согласовано/спорное)
от т.	до т.			
1	2	3	4	5
н10096У	н10097У	13,56	—	согласовано
н10097У	н10158У	21,83		
н10158У	н10099У	9,06		
н10099У	н10100У	12,65		
н10100У	н10101У	9,83		
н10101У	н10102У	8,58		
н10102У	н10103У	9,25		
н10103У	н10104У	104,32		
н10104У	н10105У	14,17		
н10105У	н10106У	36,50		
н10106У	276	8,32		
276	277	5,46		
277	278	58,87		
278	н10107У	29,04		
н10107У	н10108У	6,00		
н10108У	н10109У	12,98		
н10109У	н10110У	91,48		
н10110У	н10111У	28,72		
н10111У	н10112У	13,05		

1	2	3	4	5
н10112У	н10113У	111,48	—	согласовано
н10113У	н10114У	12,57		
н10114У	н10096У	55,68		

**3. Сведения о характеристиках образуемого земельного участка** :ЗУ28 :  
 обозначение земельного участка

№ п/п	Наименование характеристики земельного участка	Значение характеристики
1	2	3
1.	Адрес земельного участка	—
1.1.	Сведения о местоположении земельного участка (при отсутствии адреса) в структурированном в соответствии с федеральной информационной адресной системой виде	683000, Российская Федерация, Камчатский край, Петропавловск-Камчатский г
1.2.	Дополнительные сведения о местоположении земельного участка	—
2.	Категория земель	Земли населенных пунктов
3.	Вид (виды) разрешенного использования	Земельные участки объектов инженерной инфраструктуры (электростанции, подстанции, распределительные пункты, трансформаторы, центральные тепловые узлы, водопроводные и канализационные насосные станции, водозаборы, артезианские скважины, водонапорные сооружения, колодцы, локальные сооружения инженерного обеспечения, антенно-мачтовые сооружения, сооружения связи, телевидения, инженерные коммуникации и подобные объекты)
3.1.	Дополнительные сведения об использовании земельного участка	—
4.	Реестровый номер границ территориальной зоны или в случае отсутствия такого реестрового номера ее индивидуальное обозначение (вид, тип, номер, индекс)	—
5.	Площадь земельного участка ± величина погрешности определения (вычисления) площади ( $P \pm \Delta P$ ), м <sup>2</sup>	2 564 ± 18,00
6.	Формула, примененная для вычисления предельной погрешности определения площади земельного участка, с подставленными значениями и итоговые (вычисленные) значения	$3,5*0,10*\sqrt{(2\ 564,00)} = 18$
7.	Предельный минимальный и максимальный размеры земельного участка (Р <sub>мин</sub> ) и (Р <sub>макс</sub> ), м <sup>2</sup>	— —
8.	Кадастровый или иной государственный учетный номер (инвентарный) объекта недвижимости, расположенного на образуемом земельном участке	41:01:0010119:15756
9.	Кадастровые номера исходных земельных участков	—

1	2	3
9.1.	Кадастровый номер входящего в состав земельного участка, представляющего собой единое землепользование (номер контура многоконтурного земельного участка), преобразование которого осуществляется	—
9.2.	Кадастровые номера земельных участков, исключаемых из состава измененного (исходного) земельного участка, представляющего собой единое землепользование	—
9.3.	Кадастровый или иной государственный учетный номер (инвентарный) объекта недвижимости, расположенного на измененном земельном участке	—
10.	Условный номер земельного участка	—
11.	Учетный номер проекта межевания территории	—
12.	Дополнительные сведения об образовании земельного участка	—
13.	Сведения о земельных участках (землях общего пользования, территории общего пользования), посредством которых обеспечивается доступ	Земли общего пользования
14.	Иные сведения	—

**4. Пояснения к сведениям об образуемом земельном участке** \_\_\_\_\_:3У28 \_\_\_\_\_ :  
 обозначение земельного участка

1. \_\_\_\_\_

**1. Сведения о характерных точках границ образуемого земельного участка** \_\_\_\_\_:3У37 \_\_\_\_\_ :  
 обозначение земельного участка

Система координат \_\_\_\_\_ МСК-41, зона 1 \_\_\_\_\_ Зона № \_\_\_\_\_ 1 \_\_\_\_\_

Обозначение характерных точек границ	Координаты, м		Метод определения координат	Формулы, примененные для расчета средней квадратической погрешности определения координат характерных точек границ (Mt), с подставленными в такие формулы значениями и итоговые (вычисленные) значения Mt, м	Описание закрепления точки
	X	Y			
1	2	3	4	5	6
н10113 у	564 443,21	1 412 371,01	Метод спутниковых геодезических измерений (определений)	0,10	Закрепление отсутствует



1	2	3	4	5	6
н10112 у	564 360,55	1 412 445,81	Метод спутниковых геодезических измерений (определений)	0,10	Закрепление отсутствует
н10111 у	564 367,99	1 412 456,53			
н10110 у	564 344,51	1 412 473,06			
н10109 у	564 280,16	1 412 538,08			
н10115 у	564 271,55	1 412 533,28			
н10116 у	564 296,61	1 412 510,52			
н10117 у	564 307,32	1 412 497,45			
н10118 у	564 321,95	1 412 469,88			
н10119 у	564 335,88	1 412 439,82			
н10120 у	564 341,74	1 412 432,39			
н10121 у	564 365,86	1 412 412,31			
н10122 у	564 399,21	1 412 385,14			
н10123 у	564 426,37	1 412 364,01			
н10124 у	564 430,06	1 412 374,65			
н10113 у	564 443,21	1 412 371,01			

**2. Сведения о частях границ образуемого земельного участка** \_\_\_\_\_:ЗУ37 \_\_\_\_\_: \_\_\_\_\_  
 обозначение земельного участка

Обозначение части границ		Горизонтальное проложение (S), м	Описание прохождения части границ	Сведения о согласовании местоположения границ (согласовано/спорное)
от т.	до т.			
1	2	3	4	5

1	2	3	4	5
н10113У	н10112У	111,48	—	согласовано
н10112У	н10111У	13,05		
н10111У	н10110У	28,72		
н10110У	н10109У	91,48		
н10109У	н10115У	9,86		
н10115У	н10116У	33,85		
н10116У	н10117У	16,90		
н10117У	н10118У	31,21		
н10118У	н10119У	33,13		
н10119У	н10120У	9,46		
н10120У	н10121У	31,38		
н10121У	н10122У	43,02		
н10122У	н10123У	34,41		
н10123У	н10124У	11,26		
н10124У	н10113У	13,64		

**3. Сведения о характеристиках образуемого земельного участка** \_\_\_\_\_:3У37 \_\_\_\_\_ :  
 обозначение земельного участка

№ п/п	Наименование характеристики земельного участка	Значение характеристики
1	2	3
1.	Адрес земельного участка	—
1.1.	Сведения о местоположении земельного участка (при отсутствии адреса) в структурированном в соответствии с федеральной информационной адресной системой виде	683000, Российская Федерация, Камчатский край, Петропавловск-Камчатский г
1.2.	Дополнительные сведения о местоположении земельного участка	—
2.	Категория земель	Земли населенных пунктов
3.	Вид (виды) разрешенного использования	Земельные участки элементов благоустройства территорий и ландшафтного дизайна (подпорные стенки, лестницы, малые архитектурные формы, объект декоративно-монументального искусства)
3.1.	Дополнительные сведения об использовании земельного участка	—
4.	Реестровый номер границ территориальной зоны или в случае отсутствия такого реестрового номера ее индивидуальное обозначение (вид, тип, номер, индекс)	—
5.	Площадь земельного участка ± величина погрешности определения (вычисления) площади ( $P \pm \Delta P$ ), м <sup>2</sup>	4 094 ± 22,00

1	2	3
6.	Формула, примененная для вычисления предельной погрешности определения площади земельного участка, с подставленными значениями и итоговые (вычисленные) значения	$3,5*0,10*\sqrt{(4\ 094,00)} = 22$
7.	Предельный минимальный и максимальный размеры земельного участка (Рмин) и (Рмакс), м <sup>2</sup>	— —
8.	Кадастровый или иной государственный учетный номер (инвентарный) объекта недвижимости, расположенного на образуемом земельном участке	—
9.	Кадастровые номера исходных земельных участков	—
9.1.	Кадастровый номер входящего в состав земельного участка, представляющего собой единое землепользование (номер контура многоконтурного земельного участка), преобразование которого осуществляется	—
9.2.	Кадастровые номера земельных участков, исключаемых из состава измененного (исходного) земельного участка, представляющего собой единое землепользование	—
9.3.	Кадастровый или иной государственный учетный номер (инвентарный) объекта недвижимости, расположенного на измененном земельном участке	—
10.	Условный номер земельного участка	—
11.	Учетный номер проекта межевания территории	—
12.	Дополнительные сведения об образовании земельного участка	—
13.	Сведения о земельных участках (землях общего пользования, территории общего пользования), посредством которых обеспечивается доступ	Земли общего пользования
14.	Иные сведения	—
<b>4. Пояснения к сведениям об образуемом земельном участке</b>		:ЗУ37 : обозначение земельного участка
1.		—

1. Сведения о характерных точках границ образуемого земельного участка _____ :ЗУ38 _____ :					
обозначение земельного участка					
Система координат _____ МСК-41, зона 1 _____			Зона № _____ 1 _____		
Обозначение характерных точек границ	Координаты, м		Метод определения координат	Формулы, примененные для расчета средней квадратической погрешности определения координат характерных точек границ (Mt), с подставленными в такие формулы значениями и итоговые (вычисленные) значения Mt, м	Описание закрепления точки
	X	Y			
1	2	3	4	5	6
279	564 304,80	1 412 534,44	Метод спутниковых геодезических измерений (определений)	0,10	—
н10125 у	564 279,43	1 412 573,66			Закрепление отсутствует
280	564 289,12	1 412 579,04			
н10126 у	564 289,83	1 412 606,09			
н10127 у	564 299,74	1 412 612,40			
н10128 у	564 286,65	1 412 632,59			
н10129 у	564 257,50	1 412 700,39			
н10130 у	564 272,30	1 412 654,23			
н10131 у	564 282,50	1 412 620,92			
н10132 у	564 282,84	1 412 595,57			
н10133 у	564 275,74	1 412 591,00			
н10134 у	564 270,49	1 412 588,01			
н10135 у	564 266,16	1 412 585,28			

1	2	3	4	5	6	
н10136 у	564 263,34	1 412 583,50	Метод спутниковых геодезических измерений (определений)	0,10	Закрепление отсутствует	
н10137 у	564 261,95	1 412 582,63				
н10138 у	564 258,45	1 412 580,19				
н10139 у	564 255,16	1 412 578,90				
н10140 у	564 244,81	1 412 596,99				
н10141 у	564 235,96	1 412 612,22				
н10142 у	564 232,95	1 412 617,40				
н10143 у	564 231,08	1 412 620,87				
н10144 у	564 217,24	1 412 646,62				
н10145 у	564 207,63	1 412 665,50				
н10146 у	564 206,92	1 412 668,26				
н10147 у	564 211,41	1 412 695,43				
н10148 у	564 189,55	1 412 666,21				
н10108 у	564 272,66	1 412 548,68				
н10107 у	564 277,92	1 412 551,56				
278	564 298,25	1 412 530,82				
279	564 304,80	1 412 534,44				

Обозначение части границ		Горизонтальное проложение (S), м	Описание прохождения части границ	Сведения о согласовании местоположения границ (согласовано/спорное)
от т.	до т.			
1	2	3	4	5
279	н10125У	46,71	—	согласовано
н10125У	280	11,08		
280	н10126У	27,06		
н10126У	н10127У	11,75		
н10127У	н10128У	24,06		
н10128У	н10129У	73,80		
н10129У	н10130У	48,47		
н10130У	н10131У	34,84		
н10131У	н10132У	25,35		
н10132У	н10133У	8,44		
н10133У	н10134У	6,04		
н10134У	н10135У	5,12		
н10135У	н10136У	3,33		
н10136У	н10137У	1,64		
н10137У	н10138У	4,27		
н10138У	н10139У	3,53		
н10139У	н10140У	20,84		
н10140У	н10141У	17,61		
н10141У	н10142У	5,99		
н10142У	н10143У	3,94		
н10143У	н10144У	29,23		
н10144У	н10145У	21,19		
н10145У	н10146У	2,85		
н10146У	н10147У	27,54		
н10147У	н10148У	36,49		
н10148У	н10108У	143,95		
н10108У	н10107У	6,00		
н10107У	278	29,04		
278	279	7,48		

3. Сведения о характеристиках образуемого земельного участка _____ :ЗУ38 _____ :		
обозначение земельного участка		
№ п/п	Наименование характеристики земельного участка	Значение характеристики
1	2	3
1.	Адрес земельного участка	—
1.1.	Сведения о местоположении земельного участка (при отсутствии адреса) в структурированном в соответствии с федеральной информационной адресной системой виде	683000, Российская Федерация, Камчатский край, Петропавловск-Камчатский г
1.2.	Дополнительные сведения о местоположении земельного участка	—
2.	Категория земель	Земли населенных пунктов
3.	Вид (виды) разрешенного использования	Земельные участки элементов благоустройства территорий и ландшафтного дизайна (подпорные стенки, лестницы, малые архитектурные формы, объект декоративно-монументального искусства)
3.1.	Дополнительные сведения об использовании земельного участка	—
4.	Реестровый номер границ территориальной зоны или в случае отсутствия такого реестрового номера ее индивидуальное обозначение (вид, тип, номер, индекс)	—
5.	Площадь земельного участка ± величина погрешности определения (вычисления) площади ( $P \pm \Delta P$ ), м <sup>2</sup>	3 048 ± 19,00
6.	Формула, примененная для вычисления предельной погрешности определения площади земельного участка, с подставленными значениями и итоговые (вычисленные) значения	$3,5*0,10*\sqrt{(3\ 048,00)} = 19$
7.	Предельный минимальный и максимальный размеры земельного участка (Р <sub>мин</sub> ) и (Р <sub>макс</sub> ), м <sup>2</sup>	— —
8.	Кадастровый или иной государственный учетный номер (инвентарный) объекта недвижимости, расположенного на образуемом земельном участке	—
9.	Кадастровые номера исходных земельных участков	—
9.1.	Кадастровый номер входящего в состав земельного участка, представляющего собой единое землепользование (номер контура многоконтурного земельного участка), преобразование которого осуществляется	—

1	2	3
9.2.	Кадастровые номера земельных участков, исключаемых из состава измененного (исходного) земельного участка, представляющего собой единое землепользование	—
9.3.	Кадастровый или иной государственный учетный номер (инвентарный) объекта недвижимости, расположенного на измененном земельном участке	—
10.	Условный номер земельного участка	—
11.	Учетный номер проекта межевания территории	—
12.	Дополнительные сведения об образовании земельного участка	—
13.	Сведения о земельных участках (землях общего пользования, территории общего пользования), посредством которых обеспечивается доступ	Земли общего пользования
14.	Иные сведения	—

**4. Пояснения к сведениям об образуемом земельном участке** \_\_\_\_\_ :ЗУ38 \_\_\_\_\_ :  
 обозначение земельного участка

1. \_\_\_\_\_

**1. Сведения о характерных точках границ образуемого земельного участка** \_\_\_\_\_ :ЗУ39 \_\_\_\_\_ :  
 обозначение земельного участка

Система координат \_\_\_\_\_ МСК-41, зона 1 \_\_\_\_\_ Зона № \_\_\_\_\_ 1 \_\_\_\_\_

Обозначение характерных точек границ	Координаты, м		Метод определения координат	Формулы, примененные для расчета средней квадратической погрешности определения координат характерных точек границ (Mt), с подставленными в такие формулы значениями и итоговые (вычисленные) значения Mt, м	Описание закрепления точки
	X	Y			
1	2	3	4	5	6
н10149 у	564 246,48	1 412 732,81	Метод спутниковых геодезических измерений (определений)	0,10	Закрепление отсутствует
н10150 у	564 241,90	1 412 746,33			
н10151 у	564 200,70	1 412 710,02			
н10152 у	564 184,17	1 412 688,29			



1	2	3	4	5	6
н10148 У	564 189,55	1 412 666,21	Метод спутниковых геодезических измерений (определений)	0,10	Закрепление отсутствует
н10147 У	564 211,41	1 412 695,43			
н10153 У	564 214,56	1 412 705,22			
н10154 У	564 216,97	1 412 708,01			
н10155 У	564 232,77	1 412 725,00			
н10156 У	564 237,63	1 412 728,60			
н10149 У	564 246,48	1 412 732,81			

**2. Сведения о частях границ образуемого земельного участка** \_\_\_\_\_ :ЗУ39 \_\_\_\_\_ :  
 обозначение земельного участка

Обозначение части границ		Горизонтальное проложение (S), м	Описание прохождения части границ	Сведения о согласовании местоположения границ (согласовано/спорное)
от т. 1	до т. 2			
1	2	3	4	5
н10149У	н10150У	14,27	—	согласовано
н10150У	н10151У	54,92		
н10151У	н10152У	27,30		
н10152У	н10148У	22,73		
н10148У	н10147У	36,49		
н10147У	н10153У	10,28		
н10153У	н10154У	3,69		
н10154У	н10155У	23,20		
н10155У	н10156У	6,05		
н10156У	н10149У	9,80		

**3. Сведения о характеристиках образуемого земельного участка** \_\_\_\_\_ :ЗУ39 \_\_\_\_\_ :  
 обозначение земельного участка

№ п/п	Наименование характеристики земельного участка	Значение характеристики
1	2	3

1	2	3
1.	Адрес земельного участка	—
1.1.	Сведения о местоположении земельного участка (при отсутствии адреса) в структурированном в соответствии с федеральной информационной адресной системой виде	683000, Российская Федерация, Камчатский край, Петропавловск-Камчатский г
1.2.	Дополнительные сведения о местоположении земельного участка	—
2.	Категория земель	Земли населенных пунктов
3.	Вид (виды) разрешенного использования	Земельные участки элементов благоустройства территорий и ландшафтного дизайна (подпорные стенки, лестницы, малые архитектурные формы, объект декоративно-монументального искусства)
3.1.	Дополнительные сведения об использовании земельного участка	—
4.	Реестровый номер границ территориальной зоны или в случае отсутствия такого реестрового номера ее индивидуальное обозначение (вид, тип, номер, индекс)	—
5.	Площадь земельного участка $\pm$ величина погрешности определения (вычисления) площади ( $P \pm \Delta P$ ), м <sup>2</sup>	1 190 $\pm$ 12,00
6.	Формула, примененная для вычисления предельной погрешности определения площади земельного участка, с подставленными значениями и итоговые (вычисленные) значения	$3,5*0,10*\sqrt{(1\ 190,00)} = 12$
7.	Предельный минимальный и максимальный размеры земельного участка ( $P_{\text{мин}}$ и $P_{\text{макс}}$ ), м <sup>2</sup>	— —
8.	Кадастровый или иной государственный учетный номер (инвентарный) объекта недвижимости, расположенного на образуемом земельном участке	—
9.	Кадастровые номера исходных земельных участков	—
9.1.	Кадастровый номер входящего в состав земельного участка, представляющего собой единое землепользование (номер контура многоконтурного земельного участка), преобразование которого осуществляется	—
9.2.	Кадастровые номера земельных участков, исключаемых из состава измененного (исходного) земельного участка, представляющего собой единое землепользование	—

1	2	3
9.3.	Кадастровый или иной государственный учетный номер (инвентарный) объекта недвижимости, расположенного на измененном земельном участке	—
10.	Условный номер земельного участка	—
11.	Учетный номер проекта межевания территории	—
12.	Дополнительные сведения об образовании земельного участка	—
13.	Сведения о земельных участках (землях общего пользования, территории общего пользования), посредством которых обеспечивается доступ	Земли общего пользования
14.	Иные сведения	—

**4. Пояснения к сведениям об образуемом земельном участке** \_\_\_\_\_ :  
 \_\_\_\_\_ :  
 обозначение земельного участка

1. \_\_\_\_\_

**1. Сведения о характерных точках границ образуемого земельного участка** \_\_\_\_\_ :  
 \_\_\_\_\_ :  
 обозначение земельного участка

Система координат \_\_\_\_\_ МСК-41, зона 1 \_\_\_\_\_ Зона № \_\_\_\_\_ 1 \_\_\_\_\_

Обозначение характерных точек границ	Координаты, м		Метод определения координат	Формулы, примененные для расчета средней квадратической погрешности определения координат характерных точек границ (Mt), с подставленными в такие формулы значениями и итоговые (вычисленные) значения Mt, м	Описание закрепления точки
	X	Y			
1	2	3	4	5	6
н10097 у	564 499,66	1 412 363,77	Метод спутниковых геодезических измерений (определений)	0,10	Закрепление отсутствует
н10157 у	564 468,64	1 412 394,15			
н10102 у	564 457,55	1 412 375,17			
н10101 у	564 465,88	1 412 373,12			
н10100 у	564 468,88	1 412 382,48			

1	2	3	4	5	6
н10099 У	564 480,75	1 412 378,12	Метод спутниковых геодезических измерений (определений)	0,10	Закрепление отсутствует
н10158 У	564 478,55	1 412 369,33			
н10097 У	564 499,66	1 412 363,77			

**2. Сведения о частях границ образуемого земельного участка** \_\_\_\_\_:ЗУ40 \_\_\_\_\_ :  
 обозначение земельного участка

Обозначение части границ		Горизонтальное проложение (S), м	Описание прохождения части границ	Сведения о согласовании местоположения границ (согласовано/спорное)
от т.	до т.			
1	2	3	4	5
н10097У	н10157У	43,42	—	согласовано
н10157У	н10102У	21,98		
н10102У	н10101У	8,58		
н10101У	н10100У	9,83		
н10100У	н10099У	12,65		
н10099У	н10158У	9,06		
н10158У	н10097У	21,83		

**3. Сведения о характеристиках образуемого земельного участка** \_\_\_\_\_:ЗУ40 \_\_\_\_\_ :  
 обозначение земельного участка

№ п/п	Наименование характеристики земельного участка	Значение характеристики
1	2	3
1.	Адрес земельного участка	683000, Российская Федерация, Камчатский край, Петропавловск-Камчатский г
1.1.	Сведения о местоположении земельного участка (при отсутствии адреса) в структурированном в соответствии с федеральной информационной адресной системой виде	—
1.2.	Дополнительные сведения о местоположении земельного участка	—
2.	Категория земель	Земли населенных пунктов
3.	Вид (виды) разрешенного использования	Земельные участки элементов благоустройства территорий и ландшафтного дизайна (подпорные стенки, лестницы, малые архитектурные формы, объект декоративно-монументального искусства)
3.1.	Дополнительные сведения об использовании земельного участка	—

1	2	3
4.	Реестровый номер границ территориальной зоны или в случае отсутствия такого реестрового номера ее индивидуальное обозначение (вид, тип, номер, индекс)	—
5.	Площадь земельного участка ± величина погрешности определения (вычисления) площади ( $P \pm \Delta P$ ), м <sup>2</sup>	341 ± 6,00
6.	Формула, примененная для вычисления предельной погрешности определения площади земельного участка, с подставленными значениями и итоговые (вычисленные) значения	$3,5*0,10*\sqrt{(341,00)} = 6$
7.	Предельный минимальный и максимальный размеры земельного участка (Рмин) и (Рмакс), м <sup>2</sup>	— —
8.	Кадастровый или иной государственный учетный номер (инвентарный) объекта недвижимости, расположенного на образуемом земельном участке	—
9.	Кадастровые номера исходных земельных участков	—
9.1.	Кадастровый номер входящего в состав земельного участка, представляющего собой единое землепользование (номер контура многоконтурного земельного участка), преобразование которого осуществляется	—
9.2.	Кадастровые номера земельных участков, исключаемых из состава измененного (исходного) земельного участка, представляющего собой единое землепользование	—
9.3.	Кадастровый или иной государственный учетный номер (инвентарный) объекта недвижимости, расположенного на измененном земельном участке	—
10.	Условный номер земельного участка	—
11.	Учетный номер проекта межевания территории	—
12.	Дополнительные сведения об образовании земельного участка	—
13.	Сведения о земельных участках (землях общего пользования, территории общего пользования), посредством которых обеспечивается доступ	Земли общего пользования
14.	Иные сведения	—
<b>4. Пояснения к сведениям об образуемом земельном участке</b>		:ЗУ40 : обозначение земельного участка

1.					
<b>1. Сведения о характерных точках границ образуемого земельного участка</b>			:ЗУ41		:
Система координат _____			МСК-41, зона 1		Зона № _____ 1
Обозначение характерных точек границ	Координаты, м		Метод определения координат	Формулы, примененные для расчета средней квадратической погрешности определения координат характерных точек границ (Mt), с подставленными в такие формулы значениями и итоговые (вычисленные) значения Mt, м	Описание закрепления точки
	X	Y			
1	2	3	4	5	6
н10159 у	564 147,34	1 412 839,63	Метод спутниковых геодезических измерений (определений)	0,10	Закрепление отсутствует
н10160 у	564 158,81	1 412 844,36			
н10161 у	564 197,73	1 412 860,40			
н10162 у	564 200,90	1 412 856,33			
н10163 у	564 161,81	1 413 010,82			
16008	564 159,42	1 413 018,04			
н10164 у	564 150,93	1 413 043,73			
н10165 у	564 131,89	1 413 067,41			
н10166 у	564 070,24	1 413 119,08			
н10167 у	564 067,63	1 413 112,67			
н10168 у	564 124,19	1 413 011,82			
н10169 у	564 125,29	1 413 009,72			

1	2	3	4	5	6
н10170 у	564 126,27	1 413 007,55	Метод спутниковых геодезических измерений (определений)	0,10	Закрепление отсутствует
н10171 у	564 127,12	1 413 005,32			
н10172 у	564 127,83	1 413 003,05			
н10173 у	564 128,41	1 413 000,75			
н10174 у	564 128,86	1 412 998,41			
н10175 у	564 129,17	1 412 996,05			
н10176 у	564 129,33	1 412 993,68			
н10177 у	564 129,36	1 412 991,30			
н10178 у	564 129,18	1 412 980,36			
н10179 у	564 129,00	1 412 969,57			
н10180 у	564 127,81	1 412 893,61			
н10181 у	564 127,84	1 412 892,42			
н10182 у	564 128,20	1 412 886,81			
н10183 у	564 135,89	1 412 886,66			
н10159 у	564 147,34	1 412 839,63			

**2. Сведения о частях границ образуемого земельного участка** \_\_\_\_\_:3У41 \_\_\_\_\_ :  
 обозначение земельного участка

Обозначение части границ		Горизонтальное проложение (S), м	Описание прохождения части границ	Сведения о согласовании местоположения границ (согласовано/спорное)
от т.	до т.			
1	2	3	4	5

1	2	3	4	5
н10159У	н10160У	12,41	—	согласовано
н10160У	н10161У	42,10		
н10161У	н10162У	5,16		
н10162У	н10163У	159,36		
н10163У	16008	7,61		
16008	н10164У	27,06		
н10164У	н10165У	30,39		
н10165У	н10166У	80,44		
н10166У	н10167У	6,92		
н10167У	н10168У	115,63		
н10168У	н10169У	2,37		
н10169У	н10170У	2,38		
н10170У	н10171У	2,39		
н10171У	н10172У	2,38		
н10172У	н10173У	2,37		
н10173У	н10174У	2,38		
н10174У	н10175У	2,38		
н10175У	н10176У	2,38		
н10176У	н10177У	2,38		
н10177У	н10178У	10,94		
н10178У	н10179У	10,79		
н10179У	н10180У	75,97		
н10180У	н10181У	1,19		
н10181У	н10182У	5,62		
н10182У	н10183У	7,69		
н10183У	н10159У	48,40		

<b>3. Сведения о характеристиках образуемого земельного участка</b>			:ЗУ41	:
			обозначение земельного участка	
№ п/п	Наименование характеристики земельного участка	Значение характеристики		
1	2	3		



1	2	3
1.	Адрес земельного участка	683000, Российская Федерация, Камчатский край, Петропавловск-Камчатский г
1.1.	Сведения о местоположении земельного участка (при отсутствии адреса) в структурированном в соответствии с федеральной информационной адресной системой виде	—
1.2.	Дополнительные сведения о местоположении земельного участка	—
2.	Категория земель	Земли населенных пунктов
3.	Вид (виды) разрешенного использования	Земельные участки многоквартирных жилых домов
3.1.	Дополнительные сведения об использовании земельного участка	—
4.	Реестровый номер границ территориальной зоны или в случае отсутствия такого реестрового номера ее индивидуальное обозначение (вид, тип, номер, индекс)	—
5.	Площадь земельного участка $\pm$ величина погрешности определения (вычисления) площади ( $P \pm \Delta P$ ), м <sup>2</sup>	11 660 $\pm$ 38,00
6.	Формула, примененная для вычисления предельной погрешности определения площади земельного участка, с подставленными значениями и итоговые (вычисленные) значения	$3,5*0,10*\sqrt{(11\ 660,00)} = 38$
7.	Предельный минимальный и максимальный размеры земельного участка ( $P_{\text{мин}}$ и $P_{\text{макс}}$ ), м <sup>2</sup>	— —
8.	Кадастровый или иной государственный учетный номер (инвентарный) объекта недвижимости, расположенного на образуемом земельном участке	—
9.	Кадастровые номера исходных земельных участков	—
9.1.	Кадастровый номер входящего в состав земельного участка, представляющего собой единое землепользование (номер контура многоконтурного земельного участка), преобразование которого осуществляется	—
9.2.	Кадастровые номера земельных участков, исключаемых из состава измененного (исходного) земельного участка, представляющего собой единое землепользование	—
9.3.	Кадастровый или иной государственный учетный номер (инвентарный) объекта недвижимости, расположенного на измененном земельном участке	—

1	2	3
10.	Условный номер земельного участка	—
11.	Учетный номер проекта межевания территории	—
12.	Дополнительные сведения об образовании земельного участка	—
13.	Сведения о земельных участках (землях общего пользования, территории общего пользования), посредством которых обеспечивается доступ	Земли общего пользования
14.	Иные сведения	—

**4. Пояснения к сведениям об образуемом земельном участке** \_\_\_\_\_:3У41 \_\_\_\_\_:  
 обозначение земельного участка

1. \_\_\_\_\_

**1. Сведения о характерных точках границ образуемого земельного участка** \_\_\_\_\_:3У42 \_\_\_\_\_:  
 обозначение земельного участка

Система координат \_\_\_\_\_ МСК-41, зона 1 \_\_\_\_\_ Зона № \_\_\_\_\_ 1 \_\_\_\_\_

Обозначение характерных точек границ	Координаты, м		Метод определения координат	Формулы, примененные для расчета средней квадратической погрешности определения координат характерных точек границ (Mt), с подставленными в такие формулы значениями и итоговые (вычисленные) значения Mt, м	Описание закрепления точки
	X	Y			
1	2	3	4	5	6
281	564 433,82	1 412 955,47	Метод спутниковых геодезических измерений (определений)	0,10	Закрепление отсутствует
282	564 438,73	1 412 967,05			
283	564 431,32	1 412 969,99			
284	564 426,41	1 412 958,42			
281	564 433,82	1 412 955,47			

**2. Сведения о частях границ образуемого земельного участка** \_\_\_\_\_ :3У42 \_\_\_\_\_ :  
 обозначение земельного участка

Обозначение части границ		Горизонтальное проложение (S), м	Описание прохождения части границ	Сведения о согласовании местоположения границ (согласовано/спорное)
от т.	до т.			
1	2	3	4	5
281	282	12,58	—	согласовано
282	283	7,97		
283	284	12,57		
284	281	7,98		

**3. Сведения о характеристиках образуемого земельного участка** \_\_\_\_\_ :3У42 \_\_\_\_\_ :  
 обозначение земельного участка

№ п/п	Наименование характеристики земельного участка	Значение характеристики
1	2	3
1.	Адрес земельного участка	683000, Российская Федерация, Камчатский край, Петропавловск-Камчатский г
1.1.	Сведения о местоположении земельного участка (при отсутствии адреса) в структурированном в соответствии с федеральной информационной адресной системой виде	—
1.2.	Дополнительные сведения о местоположении земельного участка	—
2.	Категория земель	Земли населенных пунктов
3.	Вид (виды) разрешенного использования	Земельные участки объектов инженерной инфраструктуры (электростанции, подстанции, распределительные пункты, трансформаторы, центральные тепловые узлы, водопроводные и канализационные насосные станции, водозаборы, артезианские скважины, водонапорные сооружения, колодцы, локальные сооружения инженерного обеспечения, антенно-мачтовые сооружения, сооружения связи, телевидения, инженерные коммуникации и подобные объекты)
3.1.	Дополнительные сведения об использовании земельного участка	—
4.	Реестровый номер границ территориальной зоны или в случае отсутствия такого реестрового номера ее индивидуальное обозначение (вид, тип, номер, индекс)	—
5.	Площадь земельного участка ± величина погрешности определения (вычисления) площади ( $P \pm \Delta P$ ), м <sup>2</sup>	100 ± 4,00
6.	Формула, примененная для вычисления предельной погрешности определения площади земельного участка, с подставленными значениями и итоговые (вычисленные) значения	$3,5 * 0,10 * \sqrt{(100,00)} = 4$

1	2	3
7.	Предельный минимальный и максимальный размеры земельного участка (Рмин) и (Рмакс), м <sup>2</sup>	— —
8.	Кадастровый или иной государственный учетный номер (инвентарный) объекта недвижимости, расположенного на образуемом земельном участке	—
9.	Кадастровые номера исходных земельных участков	—
9.1.	Кадастровый номер входящего в состав земельного участка, представляющего собой единое землепользование (номер контура многоконтурного земельного участка), преобразование которого осуществляется	—
9.2.	Кадастровые номера земельных участков, исключаемых из состава измененного (исходного) земельного участка, представляющего собой единое землепользование	—
9.3.	Кадастровый или иной государственный учетный номер (инвентарный) объекта недвижимости, расположенного на измененном земельном участке	—
10.	Условный номер земельного участка	—
11.	Учетный номер проекта межевания территории	—
12.	Дополнительные сведения об образовании земельного участка	—
13.	Сведения о земельных участках (землях общего пользования, территории общего пользования), посредством которых обеспечивается доступ	Земли общего пользования
14.	Иные сведения	—
<b>4. Пояснения к сведениям об образуемом земельном участке</b>		:ЗУ42 : обозначение земельного участка
1.	—	—

**1. Сведения о характерных точках границ образуемого земельного участка** \_\_\_\_\_ :3У43 \_\_\_\_\_ :  
 обозначение земельного участка

Система координат \_\_\_\_\_ МСК-41, зона 1 \_\_\_\_\_ Зона № \_\_\_\_\_ 1 \_\_\_\_\_

Обозначение характерных точек границ	Координаты, м		Метод определения координат	Формулы, примененные для расчета средней квадратической погрешности определения координат характерных точек границ (Mt), с подставленными в такие формулы значениями и итоговые (вычисленные) значения Mt, м	Описание закрепления точки
	X	Y			
1	2	3	4	5	6
н10184 у	563 838,77	1 413 010,01	Метод спутниковых геодезических измерений (определений)	0,10	Закрепление отсутствует
н10185 у	563 840,63	1 413 069,29			
н10186 у	563 850,62	1 413 096,84			
н16009 у	563 811,03	1 413 097,56			
н10187 у	563 810,13	1 413 097,56			
н10188 у	563 807,74	1 413 092,03			
н10189 у	563 810,55	1 413 085,21			
н10190 у	563 832,40	1 413 084,88			
н10191 у	563 831,24	1 413 010,10			
н10184 у	563 838,77	1 413 010,01			

**2. Сведения о частях границ образуемого земельного участка** \_\_\_\_\_ :3У43 \_\_\_\_\_ :  
 обозначение земельного участка

Обозначение части границ		Горизонтальное проложение (S), м	Описание прохождения части границ	Сведения о согласовании местоположения границ (согласовано/спорное)
от т.	до т.			
1	2	3	4	5
н10184У	н10185У	59,31	—	согласовано

1	2	3	4	5
н10185У	н10186У	29,31	—	согласовано
н10186У	н16009У	39,60		
н16009У	н10187У	0,90		
н10187У	н10188У	6,02		
н10188У	н10189У	7,38		
н10189У	н10190У	21,85		
н10190У	н10191У	74,79		
н10191У	н10184У	7,53		

**3. Сведения о характеристиках образуемого земельного участка** :ЗУ43 :  
 обозначение земельного участка

№ п/п	Наименование характеристики земельного участка	Значение характеристики
1	2	3
1.	Адрес земельного участка	683000, Российская Федерация, Камчатский край, Петропавловск-Камчатский г
1.1.	Сведения о местоположении земельного участка (при отсутствии адреса) в структурированном в соответствии с федеральной информационной адресной системой виде	—
1.2.	Дополнительные сведения о местоположении земельного участка	—
2.	Категория земель	Земли населенных пунктов
3.	Вид (виды) разрешенного использования	Земельные участки общего пользования, занятые площадями, набережными, скверами, бульварами, парками, аллеями, пляжами, водными объектами
3.1.	Дополнительные сведения об использовании земельного участка	—
4.	Реестровый номер границ территориальной зоны или в случае отсутствия такого реестрового номера ее индивидуальное обозначение (вид, тип, номер, индекс)	—
5.	Площадь земельного участка ± величина погрешности определения (вычисления) площади ( $P \pm \Delta P$ ), м <sup>2</sup>	1 131 ± 12,00
6.	Формула, примененная для вычисления предельной погрешности определения площади земельного участка, с подставленными значениями и итоговые (вычисленные) значения	$3,5*0,10*\sqrt{(1\ 131,00)} = 12$
7.	Предельный минимальный и максимальный размеры земельного участка (Рмин) и (Рмакс), м <sup>2</sup>	— —

1	2	3
8.	Кадастровый или иной государственный учетный номер (инвентарный) объекта недвижимости, расположенного на образуемом земельном участке	—
9.	Кадастровые номера исходных земельных участков	—
9.1.	Кадастровый номер входящего в состав земельного участка, представляющего собой единое землепользование (номер контура многоконтурного земельного участка), преобразование которого осуществляется	—
9.2.	Кадастровые номера земельных участков, исключаемых из состава измененного (исходного) земельного участка, представляющего собой единое землепользование	—
9.3.	Кадастровый или иной государственный учетный номер (инвентарный) объекта недвижимости, расположенного на измененном земельном участке	—
10.	Условный номер земельного участка	—
11.	Учетный номер проекта межевания территории	—
12.	Дополнительные сведения об образовании земельного участка	—
13.	Сведения о земельных участках (землях общего пользования, территории общего пользования), посредством которых обеспечивается доступ	Земли общего пользования
14.	Иные сведения	—

**4. Пояснения к сведениям об образуемом земельном участке** \_\_\_\_\_ :  
:ЗУ43  
обозначение земельного участка

1. \_\_\_\_\_

**1. Сведения о характерных точках границ образуемого земельного участка** \_\_\_\_\_ :  
:ЗУ55  
обозначение земельного участка

Система координат \_\_\_\_\_ МСК-41, зона 1 \_\_\_\_\_ Зона № \_\_\_\_\_ 1 \_\_\_\_\_

Обозначение характерных точек границ	Координаты, м		Метод определения координат	Формулы, примененные для расчета средней квадратической погрешности определения координат характерных точек границ (Mt), с подставленными в такие формулы значениями и итоговые (вычисленные) значения Mt, м	Описание закрепления точки
	X	Y			

1	2	3	4	5	6
285	563 800,83	1 412 939,41	Метод спутниковых геодезических измерений (определений)	0,10	Закрепление отсутствует
н10192 У	563 804,71	1 412 960,86			
н10193 У	563 815,94	1 412 961,16			
н10194 У	563 820,27	1 412 957,26			
н10195 У	563 821,21	1 412 939,98			
286	563 818,36	1 412 939,90			
285	563 800,83	1 412 939,41			

**2. Сведения о частях границ образуемого земельного участка** \_\_\_\_\_:ЗУ55 \_\_\_\_\_:  
 обозначение земельного участка

Обозначение части границ		Горизонтальное проложение (S), м	Описание прохождения части границ	Сведения о согласовании местоположения границ (согласовано/спорное)
от т.	до т.			
1	2	3	4	5
285	н10192У	21,80	—	согласовано
н10192У	н10193У	11,23		
н10193У	н10194У	5,83		
н10194У	н10195У	17,31		
н10195У	286	2,85		
286	285	17,54		

**3. Сведения о характеристиках образуемого земельного участка** \_\_\_\_\_:ЗУ55 \_\_\_\_\_:  
 обозначение земельного участка

№ п/п	Наименование характеристики земельного участка	Значение характеристики
1	2	3
1.	Адрес земельного участка	—
1.1.	Сведения о местоположении земельного участка (при отсутствии адреса) в структурированном в соответствии с федеральной информационной адресной системой виде	683000, Российская Федерация, Камчатский край, Петропавловск-Камчатский г
1.2.	Дополнительные сведения о местоположении земельного участка	—



1	2	3
2.	Категория земель	Земли населенных пунктов
3.	Вид (виды) разрешенного использования	Земельные участки объектов хранения и обслуживания транспорта
3.1.	Дополнительные сведения об использовании земельного участка	—
4.	Реестровый номер границ территориальной зоны или в случае отсутствия такого реестрового номера ее индивидуальное обозначение (вид, тип, номер, индекс)	—
5.	Площадь земельного участка $\pm$ величина погрешности определения (вычисления) площади ( $P \pm \Delta P$ ), м <sup>2</sup>	373 $\pm$ 7,00
6.	Формула, примененная для вычисления предельной погрешности определения площади земельного участка, с подставленными значениями и итоговые (вычисленные) значения	$3,5*0,10*\sqrt{(373,00)} = 7$
7.	Предельный минимальный и максимальный размеры земельного участка ( $P_{\text{мин}}$ и $P_{\text{макс}}$ ), м <sup>2</sup>	— —
8.	Кадастровый или иной государственный учетный номер (инвентарный) объекта недвижимости, расположенного на образуемом земельном участке	—
9.	Кадастровые номера исходных земельных участков	—
9.1.	Кадастровый номер входящего в состав земельного участка, представляющего собой единое землепользование (номер контура многоконтурного земельного участка), преобразование которого осуществляется	—
9.2.	Кадастровые номера земельных участков, исключаемых из состава измененного (исходного) земельного участка, представляющего собой единое землепользование	—
9.3.	Кадастровый или иной государственный учетный номер (инвентарный) объекта недвижимости, расположенного на измененном земельном участке	—
10.	Условный номер земельного участка	—
11.	Учетный номер проекта межевания территории	—
12.	Дополнительные сведения об образовании земельного участка	—

1	2	3
13.	Сведения о земельных участках (землях общего пользования, территории общего пользования), посредством которых обеспечивается доступ	Земли общего пользования
14.	Иные сведения	—

**4. Пояснения к сведениям об образуемом земельном участке** \_\_\_\_\_ :3У55 \_\_\_\_\_ :  
 обозначение земельного участка

1. \_\_\_\_\_

**1. Сведения о характерных точках границ образуемого земельного участка** \_\_\_\_\_ :3У56 \_\_\_\_\_ :  
 обозначение земельного участка

Система координат \_\_\_\_\_ МСК-41, зона 1 \_\_\_\_\_ Зона № \_\_\_\_\_ 1 \_\_\_\_\_

Обозначение характерных точек границ	Координаты, м		Метод определения координат	Формулы, примененные для расчета средней квадратической погрешности определения координат характерных точек границ (Mt), с подставленными в такие формулы значениями и итоговые (вычисленные) значения Mt, м	Описание закрепления точки
	X	Y			
1	2	3	4	5	6
н10196 у	563 784,52	1 413 032,89	Метод спутниковых геодезических измерений (определений)	0,10	Закрепление отсутствует
н10197 у	563 788,74	1 413 063,37			
н10198 у	563 781,01	1 413 073,82			
н10199 у	563 773,88	1 413 081,14			
н10200 у	563 771,04	1 413 086,76			
н10201 у	563 764,42	1 413 103,27			
н10202 у	563 724,07	1 413 144,21			
287	563 718,42	1 413 129,94			
288	563 718,40	1 413 127,44			

1	2	3	4	5	6
289	563 716,40	1 413 127,45	Метод спутниковых геодезических измерений (определений)	0,10	Закрепление отсутствует
290	563 698,33	1 413 117,59			
291	563 693,30	1 413 111,81			
н10203 У	563 704,49	1 413 102,07			
н10204 У	563 698,64	1 413 096,93			
н10205 У	563 706,85	1 413 087,52			
н10206 У	563 770,03	1 413 017,30			
н10196 У	563 784,52	1 413 032,89			

**2. Сведения о частях границ образуемого земельного участка** \_\_\_\_\_:3У56 \_\_\_\_\_ :  
 обозначение земельного участка

Обозначение части границ		Горизонтальное проложение (S), м	Описание прохождения части границ	Сведения о согласовании местоположения границ (согласовано/спорное)
от т.	до т.			
1	2	3	4	5
н10196У	н10197У	30,77	—	согласовано
н10197У	н10198У	13,00		
н10198У	н10199У	10,22		
н10199У	н10200У	6,30		
н10200У	н10201У	17,79		
н10201У	н10202У	57,48		
н10202У	287	15,35		
287	288	2,50		
288	289	2,00		
289	290	20,59		
290	291	7,66		
291	н10203У	14,84		
н10203У	н10204У	7,79		

1	2	3	4	5
н10204У	н10205У	12,49	—	согласовано
н10205У	н10206У	94,46		
н10206У	н10196У	21,28		

**3. Сведения о характеристиках образуемого земельного участка** :ЗУ56 :  
 обозначение земельного участка

№ п/п	Наименование характеристики земельного участка	Значение характеристики
1	2	3
1.	Адрес земельного участка	—
1.1.	Сведения о местоположении земельного участка (при отсутствии адреса) в структурированном в соответствии с федеральной информационной адресной системой виде	683000, Российская Федерация, Камчатский край, Петропавловск-Камчатский г
1.2.	Дополнительные сведения о местоположении земельного участка	—
2.	Категория земель	Земли населенных пунктов
3.	Вид (виды) разрешенного использования	Земельные участки многоквартирных жилых домов
3.1.	Дополнительные сведения об использовании земельного участка	—
4.	Реестровый номер границ территориальной зоны или в случае отсутствия такого реестрового номера ее индивидуальное обозначение (вид, тип, номер, индекс)	—
5.	Площадь земельного участка ± величина погрешности определения (вычисления) площади ( $P \pm \Delta P$ ), м <sup>2</sup>	5 516 ± 26,00
6.	Формула, примененная для вычисления предельной погрешности определения площади земельного участка, с подставленными значениями и итоговые (вычисленные) значения	$3,5*0,10*\sqrt{(5\ 516,00)} = 26$
7.	Предельный минимальный и максимальный размеры земельного участка ( $P_{мин}$ ) и ( $P_{макс}$ ), м <sup>2</sup>	— —
8.	Кадастровый или иной государственный учетный номер (инвентарный) объекта недвижимости, расположенного на образуемом земельном участке	41:01:0010119:14944
9.	Кадастровые номера исходных земельных участков	—

1	2	3
9.1.	Кадастровый номер входящего в состав земельного участка, представляющего собой единое землепользование (номер контура многоконтурного земельного участка), преобразование которого осуществляется	—
9.2.	Кадастровые номера земельных участков, исключаемых из состава измененного (исходного) земельного участка, представляющего собой единое землепользование	—
9.3.	Кадастровый или иной государственный учетный номер (инвентарный) объекта недвижимости, расположенного на измененном земельном участке	—
10.	Условный номер земельного участка	—
11.	Учетный номер проекта межевания территории	—
12.	Дополнительные сведения об образовании земельного участка	—
13.	Сведения о земельных участках (землях общего пользования, территории общего пользования), посредством которых обеспечивается доступ	Земли общего пользования
14.	Иные сведения	—

**4. Пояснения к сведениям об образуемом земельном участке** \_\_\_\_\_:3У56 \_\_\_\_\_:  
 обозначение земельного участка

1. \_\_\_\_\_

**1. Сведения о характерных точках границ образуемого земельного участка** \_\_\_\_\_:3У57 \_\_\_\_\_:  
 обозначение земельного участка

Система координат \_\_\_\_\_ МСК-41, зона 1 \_\_\_\_\_ Зона № \_\_\_\_\_ 1 \_\_\_\_\_

Обозначение характерных точек границ	Координаты, м		Метод определения координат	Формулы, примененные для расчета средней квадратической погрешности определения координат характерных точек границ (Mt), с подставленными в такие формулы значениями и итоговые (вычисленные) значения Mt, м	Описание закрепления точки
	X	Y			
1	2	3	4	5	6
н10207 у	563 732,92	1 412 966,07	Метод спутниковых геодезических измерений (определений)	0,10	Закрепление отсутствует

1	2	3	4	5	6
н10208 У	563 771,46	1 412 922,72	Метод спутниковых геодезических измерений (определений)	0,10	Закрепление отсутствует
н10209 У	563 783,39	1 412 933,32			
н10210 У	563 789,16	1 412 963,28			
н10211 У	563 755,17	1 413 005,91			
н10212 У	563 730,95	1 412 987,35			
н10207 У	563 732,92	1 412 966,07			

**2. Сведения о частях границ образуемого земельного участка** \_\_\_\_\_:3У57 \_\_\_\_\_:  
 обозначение земельного участка

Обозначение части границ		Горизонтальное проложение (S), м	Описание прохождения части границ	Сведения о согласовании местоположения границ (согласовано/спорное)
от т.	до т.			
1	2	3	4	5
н10207У	н10208У	58,00	—	согласовано
н10208У	н10209У	15,96		
н10209У	н10210У	30,51		
н10210У	н10211У	54,52		
н10211У	н10212У	30,51		
н10212У	н10207У	21,37		

**3. Сведения о характеристиках образуемого земельного участка** \_\_\_\_\_:3У57 \_\_\_\_\_:  
 обозначение земельного участка

№ п/п	Наименование характеристики земельного участка	Значение характеристики
1	2	3
1.	Адрес земельного участка	—
1.1.	Сведения о местоположении земельного участка (при отсутствии адреса) в структурированном в соответствии с федеральной информационной адресной системой виде	683000, Российская Федерация, Камчатский край, Петропавловск-Камчатский г
1.2.	Дополнительные сведения о местоположении земельного участка	—
2.	Категория земель	Земли населенных пунктов
3.	Вид (виды) разрешенного использования	Благоустройство территории (12.0.2)

1	2	3
3.1.	Дополнительные сведения об использовании земельного участка	—
4.	Реестровый номер границ территориальной зоны или в случае отсутствия такого реестрового номера ее индивидуальное обозначение (вид, тип, номер, индекс)	—
5.	Площадь земельного участка $\pm$ величина погрешности определения (вычисления) площади ( $P \pm \Delta P$ ), м <sup>2</sup>	2 741 $\pm$ 18,00
6.	Формула, примененная для вычисления предельной погрешности определения площади земельного участка, с подставленными значениями и итоговые (вычисленные) значения	$3,5*0,10*\sqrt{(2\ 741,00)} = 18$
7.	Предельный минимальный и максимальный размеры земельного участка ( $P_{\text{мин}}$ и $P_{\text{макс}}$ ), м <sup>2</sup>	— —
8.	Кадастровый или иной государственный учетный номер (инвентарный) объекта недвижимости, расположенного на образуемом земельном участке	—
9.	Кадастровые номера исходных земельных участков	—
9.1.	Кадастровый номер входящего в состав земельного участка, представляющего собой единое землепользование (номер контура многоконтурного земельного участка), преобразование которого осуществляется	—
9.2.	Кадастровые номера земельных участков, исключаемых из состава измененного (исходного) земельного участка, представляющего собой единое землепользование	—
9.3.	Кадастровый или иной государственный учетный номер (инвентарный) объекта недвижимости, расположенного на измененном земельном участке	—
10.	Условный номер земельного участка	—
11.	Учетный номер проекта межевания территории	—
12.	Дополнительные сведения об образовании земельного участка	—
13.	Сведения о земельных участках (землях общего пользования, территории общего пользования), посредством которых обеспечивается доступ	Земли общего пользования
14.	Иные сведения	—

**4. Пояснения к сведениям об образуемом земельном участке** \_\_\_\_\_ :  
 \_\_\_\_\_ :3У57  
 обозначение земельного участка

1. \_\_\_\_\_

**1. Сведения о характерных точках границ образуемого земельного участка** \_\_\_\_\_ :  
 \_\_\_\_\_ :3У25  
 обозначение земельного участка

Система координат \_\_\_\_\_ МСК-41, зона 1 \_\_\_\_\_ Зона № \_\_\_\_\_ 1

Обозначение характерных точек границ	Координаты, м		Метод определения координат	Формулы, примененные для расчета средней квадратической погрешности определения координат характерных точек границ (Mt), с подставленными в такие формулы значениями и итоговые (вычисленные) значения Mt, м	Описание закрепления точки
	X	Y			
1	2	3	4	5	6
н10213 У	563 788,66	1 412 854,39	Метод спутниковых геодезических измерений (определений)	0,10	Закрепление отсутствует
н10214 У	563 807,64	1 412 823,90			
н10215 У	563 820,07	1 412 866,68			
н16001 У	563 813,13	1 412 865,36			
н10216 У	563 789,55	1 412 860,92			
н10213 У	563 788,66	1 412 854,39			

**2. Сведения о частях границ образуемого земельного участка** \_\_\_\_\_ :  
 \_\_\_\_\_ :3У25  
 обозначение земельного участка

Обозначение части границ		Горизонтальное проложение (S), м	Описание прохождения части границ	Сведения о согласовании местоположения границ (согласовано/спорное)
от т.	до т.			
1	2	3	4	5
н10213У	н10214У	35,91	—	согласовано
н10214У	н10215У	44,55		
н10215У	н16001У	7,06		
н16001У	н10216У	23,99		
н10216У	н10213У	6,59		



3. Сведения о характеристиках образуемого земельного участка _____ :3У25 _____ :		
обозначение земельного участка		
№ п/п	Наименование характеристики земельного участка	Значение характеристики
1	2	3
1.	Адрес земельного участка	—
1.1.	Сведения о местоположении земельного участка (при отсутствии адреса) в структурированном в соответствии с федеральной информационной адресной системой виде	683000, Российская Федерация, Камчатский край, Петропавловск-Камчатский г
1.2.	Дополнительные сведения о местоположении земельного участка	—
2.	Категория земель	Земли населенных пунктов
3.	Вид (виды) разрешенного использования	Благоустройство территории (12.0.2)
3.1.	Дополнительные сведения об использовании земельного участка	—
4.	Реестровый номер границ территориальной зоны или в случае отсутствия такого реестрового номера ее индивидуальное обозначение (вид, тип, номер, индекс)	—
5.	Площадь земельного участка ± величина погрешности определения (вычисления) площади ( $P \pm \Delta P$ ), м <sup>2</sup>	692 ± 9,00
6.	Формула, примененная для вычисления предельной погрешности определения площади земельного участка, с подставленными значениями и итоговые (вычисленные) значения	$3,5*0,10*\sqrt{(692,00)} = 9$
7.	Предельный минимальный и максимальный размеры земельного участка ( $P_{\text{мин}}$ и $P_{\text{макс}}$ ), м <sup>2</sup>	— —
8.	Кадастровый или иной государственный учетный номер (инвентарный) объекта недвижимости, расположенного на образуемом земельном участке	—
9.	Кадастровые номера исходных земельных участков	—
9.1.	Кадастровый номер входящего в состав земельного участка, представляющего собой единое землепользование (номер контура многоконтурного земельного участка), преобразование которого осуществляется	—
9.2.	Кадастровые номера земельных участков, исключаемых из состава измененного (исходного) земельного участка, представляющего собой единое землепользование	—

1	2	3
9.3.	Кадастровый или иной государственный учетный номер (инвентарный) объекта недвижимости, расположенного на измененном земельном участке	—
10.	Условный номер земельного участка	—
11.	Учетный номер проекта межевания территории	—
12.	Дополнительные сведения об образовании земельного участка	—
13.	Сведения о земельных участках (землях общего пользования, территории общего пользования), посредством которых обеспечивается доступ	Земли общего пользования
14.	Иные сведения	—

**4. Пояснения к сведениям об образуемом земельном участке** \_\_\_\_\_ :  
 \_\_\_\_\_ :  
 обозначение земельного участка

1. \_\_\_\_\_

**1. Сведения о характерных точках границ образуемого земельного участка** \_\_\_\_\_ :  
 \_\_\_\_\_ :  
 обозначение земельного участка

Система координат \_\_\_\_\_ МСК-41, зона 1 \_\_\_\_\_ Зона № \_\_\_\_\_ 1 \_\_\_\_\_

Обозначение характерных точек границ	Координаты, м		Метод определения координат	Формулы, примененные для расчета средней квадратической погрешности определения координат характерных точек границ (Mt), с подставленными в такие формулы значениями и итоговые (вычисленные) значения Mt, м	Описание закрепления точки
	X	Y			
1	2	3	4	5	6
300	565 156,87	1 412 330,35	Метод спутниковых геодезических измерений (определений)	0,10	Закрепление отсутствует
н10220 у	565 120,34	1 412 345,05			
н10221 у	565 137,99	1 412 393,69			
н10222 у	565 176,27	1 412 378,15			
301	565 170,61	1 412 364,21			

1	2	3	4	5	6
300	565 156,87	1 412 330,35	Метод спутниковых геодезических измерений (определений)	0,10	Закрепление отсутствует

**2. Сведения о частях границ образуемого земельного участка** \_\_\_\_\_ :ЗУ15 \_\_\_\_\_ :  
 обозначение земельного участка

Обозначение части границ		Горизонтальное проложение (S), м	Описание прохождения части границ	Сведения о согласовании местоположения границ (согласовано/спорное)
от т.	до т.			
1	2	3	4	5
300	н10220У	39,38	—	согласовано
н10220У	н10221У	51,74		
н10221У	н10222У	41,31		
н10222У	301	15,05		
301	300	36,54		

**3. Сведения о характеристиках образуемого земельного участка** \_\_\_\_\_ :ЗУ15 \_\_\_\_\_ :  
 обозначение земельного участка

№ п/п	Наименование характеристики земельного участка	Значение характеристики
1	2	3
1.	Адрес земельного участка	683000, Российская Федерация, Камчатский край, Петропавловск-Камчатский г
1.1.	Сведения о местоположении земельного участка (при отсутствии адреса) в структурированном в соответствии с федеральной информационной адресной системой виде	—
1.2.	Дополнительные сведения о местоположении земельного участка	—
2.	Категория земель	Земли населенных пунктов
3.	Вид (виды) разрешенного использования	Земельные участки многоквартирных жилых домов
3.1.	Дополнительные сведения об использовании земельного участка	—
4.	Реестровый номер границ территориальной зоны или в случае отсутствия такого реестрового номера ее индивидуальное обозначение (вид, тип, номер, индекс)	—
5.	Площадь земельного участка ± величина погрешности определения (вычисления) площади ( $P \pm \Delta P$ ), м <sup>2</sup>	2 084 ± 16,00
6.	Формула, примененная для вычисления предельной погрешности определения площади земельного участка, с подставленными значениями и итоговые (вычисленные) значения	$3,5 * 0,10 * \sqrt{(2\ 084,00)} = 16$

1	2	3
7.	Предельный минимальный и максимальный размеры земельного участка (Рмин) и (Рмакс), м <sup>2</sup>	— —
8.	Кадастровый или иной государственный учетный номер (инвентарный) объекта недвижимости, расположенного на образуемом земельном участке	41:01:0010119:14979
9.	Кадастровые номера исходных земельных участков	—
9.1.	Кадастровый номер входящего в состав земельного участка, представляющего собой единое землепользование (номер контура многоконтурного земельного участка), преобразование которого осуществляется	—
9.2.	Кадастровые номера земельных участков, исключаемых из состава измененного (исходного) земельного участка, представляющего собой единое землепользование	—
9.3.	Кадастровый или иной государственный учетный номер (инвентарный) объекта недвижимости, расположенного на измененном земельном участке	—
10.	Условный номер земельного участка	—
11.	Учетный номер проекта межевания территории	—
12.	Дополнительные сведения об образовании земельного участка	—
13.	Сведения о земельных участках (землях общего пользования, территории общего пользования), посредством которых обеспечивается доступ	Земли общего пользования
14.	Иные сведения	—
<b>4. Пояснения к сведениям об образуемом земельном участке</b>		:ЗУ15 : обозначение земельного участка
1.		—

**1. Сведения о характерных точках границ образуемого земельного участка** \_\_\_\_\_ :3У24 \_\_\_\_\_ :  
 обозначение земельного участка

Система координат \_\_\_\_\_ МСК-41, зона 1 \_\_\_\_\_ Зона № \_\_\_\_\_ 1 \_\_\_\_\_

Обозначение характерных точек границ	Координаты, м		Метод определения координат	Формулы, примененные для расчета средней квадратической погрешности определения координат характерных точек границ (Mt), с подставленными в такие формулы значениями и итоговые (вычисленные) значения Mt, м	Описание закрепления точки
	X	Y			
1	2	3	4	5	6
н10222 у	565 176,27	1 412 378,15	Метод спутниковых геодезических измерений (определений)	0,10	Закрепление отсутствует
301	565 170,61	1 412 364,21			
302	565 189,45	1 412 357,09			
303	565 192,65	1 412 356,98			
304	565 195,26	1 412 358,84			
305	565 218,01	1 412 390,32			
н10223 у	565 240,80	1 412 445,95			
н10224 у	565 236,56	1 412 451,46			
н10225 у	565 209,38	1 412 459,75			
н10226 у	565 182,85	1 412 394,36			
н10222 у	565 176,27	1 412 378,15			

**2. Сведения о частях границ образуемого земельного участка** \_\_\_\_\_ :3У24 \_\_\_\_\_ :  
 обозначение земельного участка

Обозначение части границ		Горизонтальное проложение (S), м	Описание прохождения части границ	Сведения о согласовании местоположения границ (согласовано/спорное)
от т.	до т.			

1	2	3	4	5
н10222У	301	15,05	—	согласовано
301	302	20,14		
302	303	3,20		
303	304	3,20		
304	305	38,84		
305	н10223У	60,12		
н10223У	н10224У	6,95		
н10224У	н10225У	28,42		
н10225У	н10226У	70,57		
н10226У	н10222У	17,49		

**3. Сведения о характеристиках образуемого земельного участка** \_\_\_\_\_ :ЗУ24 \_\_\_\_\_ :  
 обозначение земельного участка

№ п/п	Наименование характеристики земельного участка	Значение характеристики
1	2	3
1.	Адрес земельного участка	683000, Российская Федерация, Камчатский край, Петропавловск-Камчатский г
1.1.	Сведения о местоположении земельного участка (при отсутствии адреса) в структурированном в соответствии с федеральной информационной адресной системой виде	—
1.2.	Дополнительные сведения о местоположении земельного участка	—
2.	Категория земель	Земли населенных пунктов
3.	Вид (виды) разрешенного использования	Земельные участки многоквартирных жилых домов
3.1.	Дополнительные сведения об использовании земельного участка	—
4.	Реестровый номер границ территориальной зоны или в случае отсутствия такого реестрового номера ее индивидуальное обозначение (вид, тип, номер, индекс)	—
5.	Площадь земельного участка ± величина погрешности определения (вычисления) площади ( $P \pm \Delta P$ ), м <sup>2</sup>	3 336 ± 20,00
6.	Формула, примененная для вычисления предельной погрешности определения площади земельного участка, с подставленными значениями и итоговые (вычисленные) значения	$3,5*0,10*\sqrt{(3\ 336,00)} = 20$
7.	Предельный минимальный и максимальный размеры земельного участка (Рмин) и (Рмакс), м <sup>2</sup>	— —

1	2	3
8.	Кадастровый или иной государственный учетный номер (инвентарный) объекта недвижимости, расположенного на образуемом земельном участке	41:01:0010119:736
9.	Кадастровые номера исходных земельных участков	—
9.1.	Кадастровый номер входящего в состав земельного участка, представляющего собой единое землепользование (номер контура многоконтурного земельного участка), преобразование которого осуществляется	—
9.2.	Кадастровые номера земельных участков, исключаемых из состава измененного (исходного) земельного участка, представляющего собой единое землепользование	—
9.3.	Кадастровый или иной государственный учетный номер (инвентарный) объекта недвижимости, расположенного на измененном земельном участке	—
10.	Условный номер земельного участка	—
11.	Учетный номер проекта межевания территории	—
12.	Дополнительные сведения об образовании земельного участка	—
13.	Сведения о земельных участках (землях общего пользования, территории общего пользования), посредством которых обеспечивается доступ	Земли общего пользования
14.	Иные сведения	—

**4. Пояснения к сведениям об образуемом земельном участке** \_\_\_\_\_ :  
:ЗУ24  
обозначение земельного участка

1. \_\_\_\_\_

**1. Сведения о характерных точках границ образуемого земельного участка** \_\_\_\_\_ :  
:ЗУ26  
обозначение земельного участка

Система координат \_\_\_\_\_ МСК-41, зона 1 \_\_\_\_\_ Зона № \_\_\_\_\_ 1 \_\_\_\_\_

Обозначение характерных точек границ	Координаты, м		Метод определения координат	Формулы, примененные для расчета средней квадратической погрешности определения координат характерных точек границ (Mt), с подставленными в такие формулы значениями и итоговые (вычисленные) значения Mt, м	Описание закрепления точки
	X	Y			

1	2	3	4	5	6
н10227 У	565 245,66	1 412 457,81	Метод спутниковых геодезических измерений (определений)	0,10	Закрепление отсутствует
н10228 У	565 257,22	1 412 486,04			
н10229 У	565 253,63	1 412 490,60			
н10230 У	565 226,54	1 412 502,04			
н10231 У	565 211,64	1 412 465,33			
н10232 У	565 240,05	1 412 456,67			
н10227 У	565 245,66	1 412 457,81			

**2. Сведения о частях границ образуемого земельного участка** \_\_\_\_\_:ЗУ26 \_\_\_\_\_ :  
 обозначение земельного участка

Обозначение части границ		Горизонтальное проложение (S), м	Описание прохождения части границ	Сведения о согласовании местоположения границ (согласовано/спорное)
от т.	до т.			
1	2	3	4	5
н10227У	н10228У	30,51	—	согласовано
н10228У	н10229У	5,80		
н10229У	н10230У	29,41		
н10230У	н10231У	39,62		
н10231У	н10232У	29,70		
н10232У	н10227У	5,72		

**3. Сведения о характеристиках образуемого земельного участка** \_\_\_\_\_:ЗУ26 \_\_\_\_\_ :  
 обозначение земельного участка

№ п/п	Наименование характеристики земельного участка	Значение характеристики
1	2	3
1.	Адрес земельного участка	683000, Российская Федерация, Камчатский край, Петропавловск-Камчатский г
1.1.	Сведения о местоположении земельного участка (при отсутствии адреса) в структурированном в соответствии с федеральной информационной адресной системой виде	—
1.2.	Дополнительные сведения о местоположении земельного участка	—



1	2	3
2.	Категория земель	Земли населенных пунктов
3.	Вид (виды) разрешенного использования	Земельные участки многоквартирных жилых домов
3.1.	Дополнительные сведения об использовании земельного участка	—
4.	Реестровый номер границ территориальной зоны или в случае отсутствия такого реестрового номера ее индивидуальное обозначение (вид, тип, номер, индекс)	—
5.	Площадь земельного участка ± величина погрешности определения (вычисления) площади ( $P \pm \Delta P$ ), м <sup>2</sup>	1 288 ± 13,00
6.	Формула, примененная для вычисления предельной погрешности определения площади земельного участка, с подставленными значениями и итоговые (вычисленные) значения	$3,5*0,10*\sqrt{(1\ 288,00)} = 13$
7.	Предельный минимальный и максимальный размеры земельного участка ( $P_{\text{мин}}$ и $P_{\text{макс}}$ ), м <sup>2</sup>	— —
8.	Кадастровый или иной государственный учетный номер (инвентарный) объекта недвижимости, расположенного на образуемом земельном участке	41:01:0010119:14493
9.	Кадастровые номера исходных земельных участков	—
9.1.	Кадастровый номер входящего в состав земельного участка, представляющего собой единое землепользование (номер контура многоконтурного земельного участка), преобразование которого осуществляется	—
9.2.	Кадастровые номера земельных участков, исключаемых из состава измененного (исходного) земельного участка, представляющего собой единое землепользование	—
9.3.	Кадастровый или иной государственный учетный номер (инвентарный) объекта недвижимости, расположенного на измененном земельном участке	—
10.	Условный номер земельного участка	—
11.	Учетный номер проекта межевания территории	—
12.	Дополнительные сведения об образовании земельного участка	—

1	2	3
13.	Сведения о земельных участках (землях общего пользования, территории общего пользования), посредством которых обеспечивается доступ	Земли общего пользования
14.	Иные сведения	—

**4. Пояснения к сведениям об образуемом земельном участке** \_\_\_\_\_ :3У26 \_\_\_\_\_ :  
 обозначение земельного участка

1. \_\_\_\_\_

**1. Сведения о характерных точках границ образуемого земельного участка** \_\_\_\_\_ :3У31 \_\_\_\_\_ :  
 обозначение земельного участка

Система координат \_\_\_\_\_ МСК-41, зона 1 \_\_\_\_\_ Зона № \_\_\_\_\_ 1 \_\_\_\_\_

Обозначение характерных точек границ	Координаты, м		Метод определения координат	Формулы, примененные для расчета средней квадратической погрешности определения координат характерных точек границ (Mt), с подставленными в такие формулы значениями и итоговые (вычисленные) значения Mt, м	Описание закрепления точки
	X	Y			
1	2	3	4	5	6
306	565 229,76	1 412 507,27	Метод спутниковых геодезических измерений (определений)	0,10	Закрепление отсутствует
307	565 234,48	1 412 505,64			
308	565 256,62	1 412 512,25			
309	565 259,67	1 412 520,42			
310	565 261,50	1 412 523,46			
311	565 253,33	1 412 527,05			
312	565 222,97	1 412 535,10			
313	565 197,55	1 412 548,63			
314	565 187,67	1 412 524,94			

1	2	3	4	5	6
306	565 229,76	1 412 507,27	Метод спутниковых геодезических измерений (определений)	0,10	Закрепление отсутствует

**2. Сведения о частях границ образуемого земельного участка** \_\_\_\_\_:ЗУ31 \_\_\_\_\_:  
 обозначение земельного участка

Обозначение части границ		Горизонтальное проложение (S), м	Описание прохождения части границ	Сведения о согласовании местоположения границ (согласовано/спорное)
от т.	до т.			
1	2	3	4	5
306	307	4,99	—	согласовано
307	308	23,11		
308	309	8,72		
309	310	3,55		
310	311	8,92		
311	312	31,41		
312	313	28,80		
313	314	25,67		
314	306	45,65		

**3. Сведения о характеристиках образуемого земельного участка** \_\_\_\_\_:ЗУ31 \_\_\_\_\_:  
 обозначение земельного участка

№ п/п	Наименование характеристики земельного участка	Значение характеристики
1	2	3
1.	Адрес земельного участка	683000, Российская Федерация, Камчатский край, Петропавловск-Камчатский г
1.1.	Сведения о местоположении земельного участка (при отсутствии адреса) в структурированном в соответствии с федеральной информационной адресной системой виде	—
1.2.	Дополнительные сведения о местоположении земельного участка	—
2.	Категория земель	Земли населенных пунктов
3.	Вид (виды) разрешенного использования	Земельные участки многоквартирных жилых домов
3.1.	Дополнительные сведения об использовании земельного участка	—
4.	Реестровый номер границ территориальной зоны или в случае отсутствия такого реестрового номера ее индивидуальное обозначение (вид, тип, номер, индекс)	—

1	2	3
5.	Площадь земельного участка ± величина погрешности определения (вычисления) площади ( $P \pm \Delta P$ ), м <sup>2</sup>	1 581 ± 14,00
6.	Формула, примененная для вычисления предельной погрешности определения площади земельного участка, с подставленными значениями и итоговые (вычисленные) значения	$3,5*0,10*\sqrt{(1\ 581,00)} = 14$
7.	Предельный минимальный и максимальный размеры земельного участка ( $P_{\text{мин}}$ и $P_{\text{макс}}$ ), м <sup>2</sup>	— —
8.	Кадастровый или иной государственный учетный номер (инвентарный) объекта недвижимости, расположенного на образуемом земельном участке	41:01:0010119:14493
9.	Кадастровые номера исходных земельных участков	—
9.1.	Кадастровый номер входящего в состав земельного участка, представляющего собой единое землепользование (номер контура многоконтурного земельного участка), преобразование которого осуществляется	—
9.2.	Кадастровые номера земельных участков, исключаемых из состава измененного (исходного) земельного участка, представляющего собой единое землепользование	—
9.3.	Кадастровый или иной государственный учетный номер (инвентарный) объекта недвижимости, расположенного на измененном земельном участке	—
10.	Условный номер земельного участка	—
11.	Учетный номер проекта межевания территории	—
12.	Дополнительные сведения об образовании земельного участка	—
13.	Сведения о земельных участках (землях общего пользования, территории общего пользования), посредством которых обеспечивается доступ	Земли общего пользования
14.	Иные сведения	—
<b>4. Пояснения к сведениям об образуемом земельном участке</b>		<b>:ЗУ31 :</b> обозначение земельного участка
1.		—

**1. Сведения о характерных точках границ образуемого земельного участка** \_\_\_\_\_ :3У27 \_\_\_\_\_ :  
 обозначение земельного участка

Система координат \_\_\_\_\_ МСК-41, зона 1 \_\_\_\_\_ Зона № \_\_\_\_\_ 1 \_\_\_\_\_

Обозначение характерных точек границ	Координаты, м		Метод определения координат	Формулы, примененные для расчета средней квадратической погрешности определения координат характерных точек границ (Mt), с подставленными в такие формулы значениями и итоговые (вычисленные) значения Mt, м	Описание закрепления точки
	X	Y			
1	2	3	4	5	6
н10233 У	565 066,96	1 412 518,46	Метод спутниковых геодезических измерений (определений)	0,10	Закрепление отсутствует
н10234 У	565 089,77	1 412 508,40			
н10235 У	565 049,33	1 412 416,26			
н10236 У	565 026,26	1 412 426,24			
н10237 У	565 063,97	1 412 511,69			
н10233 У	565 066,96	1 412 518,46			

**2. Сведения о частях границ образуемого земельного участка** \_\_\_\_\_ :3У27 \_\_\_\_\_ :  
 обозначение земельного участка

Обозначение части границ		Горизонтальное проложение (S), м	Описание прохождения части границ	Сведения о согласовании местоположения границ (согласовано/спорное)
от т.	до т.			
1	2	3	4	5
н10233У	н10234У	24,93	—	согласовано
н10234У	н10235У	100,62		
н10235У	н10236У	25,14		
н10236У	н10237У	93,40		
н10237У	н10233У	7,40		

**3. Сведения о характеристиках образуемого земельного участка** \_\_\_\_\_ :3У27 \_\_\_\_\_ :  
 обозначение земельного участка

№ п/п	Наименование характеристики земельного участка	Значение характеристики
-------	--	-------------------------

1	2	3
1.	Адрес земельного участка	683000, Российская Федерация, Камчатский край, Петропавловск-Камчатский г
1.1.	Сведения о местоположении земельного участка (при отсутствии адреса) в структурированном в соответствии с федеральной информационной адресной системой виде	—
1.2.	Дополнительные сведения о местоположении земельного участка	—
2.	Категория земель	Земли населенных пунктов
3.	Вид (виды) разрешенного использования	Земельные участки многоквартирных жилых домов
3.1.	Дополнительные сведения об использовании земельного участка	—
4.	Реестровый номер границ территориальной зоны или в случае отсутствия такого реестрового номера ее индивидуальное обозначение (вид, тип, номер, индекс)	—
5.	Площадь земельного участка ± величина погрешности определения (вычисления) площади ( $P \pm \Delta P$ ), м <sup>2</sup>	2 521 ± 18,00
6.	Формула, примененная для вычисления предельной погрешности определения площади земельного участка, с подставленными значениями и итоговые (вычисленные) значения	$3,5*0,10*\sqrt{(2\ 521,00)} = 18$
7.	Предельный минимальный и максимальный размеры земельного участка (Pмин) и (Pмакс), м <sup>2</sup>	— —
8.	Кадастровый или иной государственный учетный номер (инвентарный) объекта недвижимости, расположенного на образуемом земельном участке	41:01:0010119:14496
9.	Кадастровые номера исходных земельных участков	—
9.1.	Кадастровый номер входящего в состав земельного участка, представляющего собой единое землепользование (номер контура многоконтурного земельного участка), преобразование которого осуществляется	—
9.2.	Кадастровые номера земельных участков, исключаемых из состава измененного (исходного) земельного участка, представляющего собой единое землепользование	—
9.3.	Кадастровый или иной государственный учетный номер (инвентарный) объекта недвижимости, расположенного на измененном земельном участке	—

1	2	3
10.	Условный номер земельного участка	—
11.	Учетный номер проекта межевания территории	—
12.	Дополнительные сведения об образовании земельного участка	—
13.	Сведения о земельных участках (землях общего пользования, территории общего пользования), посредством которых обеспечивается доступ	Земли общего пользования
14.	Иные сведения	—

**4. Пояснения к сведениям об образуемом земельном участке** \_\_\_\_\_ :3У27 \_\_\_\_\_ :  
 обозначение земельного участка

1. \_\_\_\_\_

**1. Сведения о характерных точках границ образуемого земельного участка** \_\_\_\_\_ :3У29 \_\_\_\_\_ :  
 обозначение земельного участка

Система координат \_\_\_\_\_ МСК-41, зона 1 \_\_\_\_\_ Зона № \_\_\_\_\_ 1 \_\_\_\_\_

Обозначение характерных точек границ	Координаты, м		Метод определения координат	Формулы, примененные для расчета средней квадратической погрешности определения координат характерных точек границ (Mt), с подставленными в такие формулы значениями и итоговые (вычисленные) значения Mt, м	Описание закрепления точки
	X	Y			
1	2	3	4	5	6
н10238 у	565 020,12	1 412 412,55	Метод спутниковых геодезических измерений (определений)	0,10	Закрепление отсутствует
н10239 у	564 924,74	1 412 453,80			
н10240 у	564 918,53	1 412 438,06			
н10241 у	564 919,93	1 412 431,55			
315	564 923,16	1 412 428,41			
316	564 927,42	1 412 424,27			
317	564 930,25	1 412 422,65			

1	2	3	4	5	6
318	564 952,71	1 412 413,05	Метод спутниковых геодезических измерений (определений)	0,10	Закрепление отсутствует
319	564 964,75	1 412 410,59			
320	564 987,88	1 412 400,80			
321	565 006,72	1 412 391,60			
322	565 010,37	1 412 393,31			
323	565 012,39	1 412 396,29			
н10238 У	565 020,12	1 412 412,55			

**2. Сведения о частях границ образуемого земельного участка** \_\_\_\_\_ :3У29 \_\_\_\_\_ :  
 обозначение земельного участка

Обозначение части границ		Горизонтальное проложение (S), м	Описание прохождения части границ	Сведения о согласовании местоположения границ (согласовано/спорное)
от т.	до т.			
1	2	3	4	5
н10238У	н10239У	103,92	—	согласовано
н10239У	н10240У	16,92		
н10240У	н10241У	6,66		
н10241У	315	4,50		
315	316	5,94		
316	317	3,26		
317	318	24,43		
318	319	12,29		
319	320	25,12		
320	321	20,97		
321	322	4,03		
322	323	3,60		
323	н10238У	18,00		



**3. Сведения о характеристиках образуемого земельного участка** \_\_\_\_\_:3У29 \_\_\_\_\_ :  
 обозначение земельного участка

№ п/п	Наименование характеристики земельного участка	Значение характеристики
1	2	3
1.	Адрес земельного участка	683000, Российская Федерация, Камчатский край, Петропавловск-Камчатский г
1.1.	Сведения о местоположении земельного участка (при отсутствии адреса) в структурированном в соответствии с федеральной информационной адресной системой виде	—
1.2.	Дополнительные сведения о местоположении земельного участка	—
2.	Категория земель	Земли населенных пунктов
3.	Вид (виды) разрешенного использования	Земельные участки многоквартирных жилых домов
3.1.	Дополнительные сведения об использовании земельного участка	—
4.	Реестровый номер границ территориальной зоны или в случае отсутствия такого реестрового номера ее индивидуальное обозначение (вид, тип, номер, индекс)	—
5.	Площадь земельного участка ± величина погрешности определения (вычисления) площади ( $P \pm \Delta P$ ), м <sup>2</sup>	2 526 ± 18,00
6.	Формула, примененная для вычисления предельной погрешности определения площади земельного участка, с подставленными значениями и итоговые (вычисленные) значения	$3,5*0,10*\sqrt{(2\ 526,00)} = 18$
7.	Предельный минимальный и максимальный размеры земельного участка (Р <sub>мин</sub> ) и (Р <sub>макс</sub> ), м <sup>2</sup>	— —
8.	Кадастровый или иной государственный учетный номер (инвентарный) объекта недвижимости, расположенного на образуемом земельном участке	41:01:0010119:768
9.	Кадастровые номера исходных земельных участков	—
9.1.	Кадастровый номер входящего в состав земельного участка, представляющего собой единое землепользование (номер контура многоконтурного земельного участка), преобразование которого осуществляется	—
9.2.	Кадастровые номера земельных участков, исключаемых из состава измененного (исходного) земельного участка, представляющего собой единое землепользование	—

1	2	3
9.3.	Кадастровый или иной государственный учетный номер (инвентарный) объекта недвижимости, расположенного на измененном земельном участке	—
10.	Условный номер земельного участка	—
11.	Учетный номер проекта межевания территории	—
12.	Дополнительные сведения об образовании земельного участка	—
13.	Сведения о земельных участках (землях общего пользования, территории общего пользования), посредством которых обеспечивается доступ	Земли общего пользования
14.	Иные сведения	—

**4. Пояснения к сведениям об образуемом земельном участке** \_\_\_\_\_ :  
 \_\_\_\_\_ :  
 обозначение земельного участка

1. \_\_\_\_\_

**1. Сведения о характерных точках границ образуемого земельного участка** \_\_\_\_\_ :  
 \_\_\_\_\_ :  
 обозначение земельного участка

Система координат \_\_\_\_\_ МСК-41, зона 1 \_\_\_\_\_ Зона № \_\_\_\_\_ 1 \_\_\_\_\_

Обозначение характерных точек границ	Координаты, м		Метод определения координат	Формулы, примененные для расчета средней квадратической погрешности определения координат характерных точек границ (Mt), с подставленными в такие формулы значениями и итоговые (вычисленные) значения Mt, м	Описание закрепления точки
	X	Y			
1	2	3	4	5	6
н10242 у	564 942,35	1 412 506,22	Метод спутниковых геодезических измерений (определений)	0,10	Закрепление отсутствует
н10243 у	564 896,47	1 412 525,64			
343	564 889,87	1 412 509,54			
н10244 у	564 881,01	1 412 488,99			
н10245 у	564 925,14	1 412 469,97			

1	2	3	4	5	6
н10242 У	564 942,35	1 412 506,22	Метод спутниковых геодезических измерений (определений)	0,10	—

**2. Сведения о частях границ образуемого земельного участка** \_\_\_\_\_ :ЗУ30 \_\_\_\_\_ :  
\_\_\_\_\_ обозначение земельного участка

Обозначение части границ		Горизонтальное проложение (S), м	Описание прохождения части границ	Сведения о согласовании местоположения границ (согласовано/спорное)
от т.	до т.			
1	2	3	4	5
н10242У	н10243У	49,82	—	согласовано
н10243У	343	17,40		
343	н10244У	22,38		
н10244У	н10245У	48,05		
н10245У	н10242У	40,13		

**3. Сведения о характеристиках образуемого земельного участка** \_\_\_\_\_ :ЗУ30 \_\_\_\_\_ :  
\_\_\_\_\_ обозначение земельного участка

№ п/п	Наименование характеристики земельного участка	Значение характеристики
1	2	3
1.	Адрес земельного участка	683000, Российская Федерация, Камчатский край, Петропавловск-Камчатский г
1.1.	Сведения о местоположении земельного участка (при отсутствии адреса) в структурированном в соответствии с федеральной информационной адресной системой виде	—
1.2.	Дополнительные сведения о местоположении земельного участка	—
2.	Категория земель	Земли населенных пунктов
3.	Вид (виды) разрешенного использования	Земельные участки многоквартирных жилых домов
3.1.	Дополнительные сведения об использовании земельного участка	—
4.	Реестровый номер границ территориальной зоны или в случае отсутствия такого реестрового номера ее индивидуальное обозначение (вид, тип, номер, индекс)	—
5.	Площадь земельного участка ± величина погрешности определения (вычисления) площади ( $P \pm \Delta P$ ), м <sup>2</sup>	1 951 ± 15,00
6.	Формула, примененная для вычисления предельной погрешности определения площади земельного участка, с подставленными значениями и итоговые (вычисленные) значения	$3,5 * 0,10 * \sqrt{(1\ 951,00)} = 15$

1	2	3
7.	Предельный минимальный и максимальный размеры земельного участка (Рмин) и (Рмакс), м <sup>2</sup>	— —
8.	Кадастровый или иной государственный учетный номер (инвентарный) объекта недвижимости, расположенного на образуемом земельном участке	41:01:0010119:748
9.	Кадастровые номера исходных земельных участков	—
9.1.	Кадастровый номер входящего в состав земельного участка, представляющего собой единое землепользование (номер контура многоконтурного земельного участка), преобразование которого осуществляется	—
9.2.	Кадастровые номера земельных участков, исключаемых из состава измененного (исходного) земельного участка, представляющего собой единое землепользование	—
9.3.	Кадастровый или иной государственный учетный номер (инвентарный) объекта недвижимости, расположенного на измененном земельном участке	—
10.	Условный номер земельного участка	—
11.	Учетный номер проекта межевания территории	—
12.	Дополнительные сведения об образовании земельного участка	—
13.	Сведения о земельных участках (землях общего пользования, территории общего пользования), посредством которых обеспечивается доступ	Земли общего пользования
14.	Иные сведения	—
<b>4. Пояснения к сведениям об образуемом земельном участке</b>		:ЗУ30 : обозначение земельного участка
1.		—

**1. Сведения о характерных точках границ образуемого земельного участка** \_\_\_\_\_ :3У32 \_\_\_\_\_ :  
 обозначение земельного участка

Система координат \_\_\_\_\_ МСК-41, зона 1 \_\_\_\_\_ Зона № \_\_\_\_\_ 1 \_\_\_\_\_

Обозначение характерных точек границ	Координаты, м		Метод определения координат	Формулы, примененные для расчета средней квадратической погрешности определения координат характерных точек границ (Mt), с подставленными в такие формулы значениями и итоговые (вычисленные) значения Mt, м	Описание закрепления точки
	X	Y			
1	2	3	4	5	6
н10246 У	564 905,41	1 412 565,06	Метод спутниковых геодезических измерений (определений)	0,10	Закрепление отсутствует
344	564 906,07	1 412 549,04			
н10243 У	564 896,47	1 412 525,64			—
н10242 У	564 942,35	1 412 506,22			—
н10247 У	564 959,56	1 412 542,47			Закрепление отсутствует
н10246 У	564 905,41	1 412 565,06			

**2. Сведения о частях границ образуемого земельного участка** \_\_\_\_\_ :3У32 \_\_\_\_\_ :  
 обозначение земельного участка

Обозначение части границ		Горизонтальное проложение (S), м	Описание прохождения части границ	Сведения о согласовании местоположения границ (согласовано/спорное)
от т.	до т.			
1	2	3	4	5
н10246У	344	16,03	—	согласовано
344	н10243У	25,29		
н10243У	н10242У	49,82		
н10242У	н10247У	40,13		
н10247У	н10246У	58,67		

**3. Сведения о характеристиках образуемого земельного участка** \_\_\_\_\_ :3У32 \_\_\_\_\_ :  
 обозначение земельного участка

№ п/п	Наименование характеристики земельного участка	Значение характеристики
-------	--	-------------------------

1	2	3
1.	Адрес земельного участка	683000, Российская Федерация, Камчатский край, Петропавловск-Камчатский г
1.1.	Сведения о местоположении земельного участка (при отсутствии адреса) в структурированном в соответствии с федеральной информационной адресной системой виде	—
1.2.	Дополнительные сведения о местоположении земельного участка	—
2.	Категория земель	Земли населенных пунктов
3.	Вид (виды) разрешенного использования	Земельные участки многоквартирных жилых домов
3.1.	Дополнительные сведения об использовании земельного участка	—
4.	Реестровый номер границ территориальной зоны или в случае отсутствия такого реестрового номера ее индивидуальное обозначение (вид, тип, номер, индекс)	—
5.	Площадь земельного участка $\pm$ величина погрешности определения (вычисления) площади ( $P \pm \Delta P$ ), м <sup>2</sup>	2 082 $\pm$ 16,00
6.	Формула, примененная для вычисления предельной погрешности определения площади земельного участка, с подставленными значениями и итоговые (вычисленные) значения	$3,5 * 0,10 * \sqrt{(2\ 082,00)} = 16$
7.	Предельный минимальный и максимальный размеры земельного участка ( $P_{\text{мин}}$ и $P_{\text{макс}}$ ), м <sup>2</sup>	— —
8.	Кадастровый или иной государственный учетный номер (инвентарный) объекта недвижимости, расположенного на образуемом земельном участке	41:01:0010119:747
9.	Кадастровые номера исходных земельных участков	—
9.1.	Кадастровый номер входящего в состав земельного участка, представляющего собой единое землепользование (номер контура многоконтурного земельного участка), преобразование которого осуществляется	—
9.2.	Кадастровые номера земельных участков, исключаемых из состава измененного (исходного) земельного участка, представляющего собой единое землепользование	—
9.3.	Кадастровый или иной государственный учетный номер (инвентарный) объекта недвижимости, расположенного на измененном земельном участке	—

1	2	3
10.	Условный номер земельного участка	—
11.	Учетный номер проекта межевания территории	—
12.	Дополнительные сведения об образовании земельного участка	—
13.	Сведения о земельных участках (землях общего пользования, территории общего пользования), посредством которых обеспечивается доступ	Земли общего пользования
14.	Иные сведения	—

**4. Пояснения к сведениям об образуемом земельном участке** \_\_\_\_\_ :3У32 \_\_\_\_\_ :  
 обозначение земельного участка

1. \_\_\_\_\_

**1. Сведения о характерных точках границ образуемого земельного участка** \_\_\_\_\_ :3У54 \_\_\_\_\_ :  
 обозначение земельного участка

Система координат \_\_\_\_\_ МСК-41, зона 1 \_\_\_\_\_ Зона № \_\_\_\_\_ 1 \_\_\_\_\_

Обозначение характерных точек границ	Координаты, м		Метод определения координат	Формулы, примененные для расчета средней квадратической погрешности определения координат характерных точек границ (Mt), с подставленными в такие формулы значениями и итоговые (вычисленные) значения Mt, м	Описание закрепления точки
	X	Y			
1	2	3	4	5	6
345	564 365,75	1 412 306,71	Метод спутниковых геодезических измерений (определений)	0,10	Закрепление отсутствует
346	564 377,89	1 412 322,21			
347	564 386,72	1 412 324,43			
348	564 402,40	1 412 332,08			
349	564 415,43	1 412 345,90			
н10280 У	564 417,75	1 412 350,90			
н10281 У	564 378,11	1 412 385,00			

1	2	3	4	5	6
350	564 361,51	1 412 376,74	Метод спутниковых геодезических измерений (определений)	0,10	Закрепление отсутствует
н16003 У	564 355,91	1 412 369,40			
н16002 У	564 345,73	1 412 356,05			
351	564 321,41	1 412 324,18			
352	564 315,76	1 412 322,85			
353	564 316,37	1 412 296,17			
354	564 336,31	1 412 276,62			
355	564 340,66	1 412 281,22			
356	564 359,60	1 412 305,30			
345	564 365,75	1 412 306,71			

**2. Сведения о частях границ образуемого земельного участка** \_\_\_\_\_ :ЗУ54 \_\_\_\_\_ :  
 обозначение земельного участка

Обозначение части границ		Горизонтальное проложение (S), м	Описание прохождения части границ	Сведения о согласовании местоположения границ (согласовано/спорное)
от т.	до т.			
1	2	3	4	5
345	346	19,69	—	согласовано
346	347	9,10		
347	348	17,45		
348	349	18,99		
349	н10280У	5,51		
н10280У	н10281У	52,29		
н10281У	350	18,54		
350	н16003У	9,23		
н16003У	н16002У	16,79		
н16002У	351	40,09		



1	2	3	4	5
351	352	5,80	—	согласовано
352	353	26,69		
353	354	27,93		
354	355	6,33		
355	356	30,64		
356	345	6,31		

**3. Сведения о характеристиках образуемого земельного участка** \_\_\_\_\_ :ЗУ54 \_\_\_\_\_ :  
 обозначение земельного участка

№ п/п	Наименование характеристики земельного участка	Значение характеристики
1	2	3
1.	Адрес земельного участка	683000, Российская Федерация, Камчатский край, Петропавловск-Камчатский г
1.1.	Сведения о местоположении земельного участка (при отсутствии адреса) в структурированном в соответствии с федеральной информационной адресной системой виде	—
1.2.	Дополнительные сведения о местоположении земельного участка	—
2.	Категория земель	Земли населенных пунктов
3.	Вид (виды) разрешенного использования	Земельные участки многоквартирных жилых домов
3.1.	Дополнительные сведения об использовании земельного участка	—
4.	Реестровый номер границ территориальной зоны или в случае отсутствия такого реестрового номера ее индивидуальное обозначение (вид, тип, номер, индекс)	—
5.	Площадь земельного участка ± величина погрешности определения (вычисления) площади ( $P \pm \Delta P$ ), м <sup>2</sup>	5 195 ± 25,00
6.	Формула, примененная для вычисления предельной погрешности определения площади земельного участка, с подставленными значениями и итоговые (вычисленные) значения	$3,5*0,10*\sqrt{(5\ 195,00)} = 25$
7.	Предельный минимальный и максимальный размеры земельного участка ( $P_{\text{мин}}$ и $P_{\text{макс}}$ ), м <sup>2</sup>	— —
8.	Кадастровый или иной государственный учетный номер (инвентарный) объекта недвижимости, расположенного на образуемом земельном участке	41:01:0010119:7354
9.	Кадастровые номера исходных земельных участков	—

1	2	3
9.1.	Кадастровый номер входящего в состав земельного участка, представляющего собой единое землепользование (номер контура многоконтурного земельного участка), преобразование которого осуществляется	—
9.2.	Кадастровые номера земельных участков, исключаемых из состава измененного (исходного) земельного участка, представляющего собой единое землепользование	—
9.3.	Кадастровый или иной государственный учетный номер (инвентарный) объекта недвижимости, расположенного на измененном земельном участке	—
10.	Условный номер земельного участка	—
11.	Учетный номер проекта межевания территории	—
12.	Дополнительные сведения об образовании земельного участка	—
13.	Сведения о земельных участках (землях общего пользования, территории общего пользования), посредством которых обеспечивается доступ	Земли общего пользования
14.	Иные сведения	—

**4. Пояснения к сведениям об образуемом земельном участке** \_\_\_\_\_:3У54 \_\_\_\_\_ :  
 обозначение земельного участка

1. \_\_\_\_\_

**1. Сведения о характерных точках границ образуемого земельного участка** \_\_\_\_\_:3У22 \_\_\_\_\_ :  
 обозначение земельного участка

Система координат \_\_\_\_\_ МСК-41, зона 1 \_\_\_\_\_ Зона № \_\_\_\_\_ 1 \_\_\_\_\_

Обозначение характерных точек границ	Координаты, м		Метод определения координат	Формулы, примененные для расчета средней квадратической погрешности определения координат характерных точек границ (Mt), с подставленными в такие формулы значениями и итоговые (вычисленные) значения Mt, м	Описание закрепления точки
	X	Y			
1	2	3	4	5	6
н10449 у	563 702,71	1 412 880,80	Метод спутниковых геодезических измерений (определений)	0,10	Закрепление отсутствует

1	2	3	4	5	6
н10450 у	563 722,28	1 412 889,39	Метод спутниковых геодезических измерений (определений)	0,10	Закрепление отсутствует
н10451 у	563 728,96	1 412 890,44			
н10452 у	563 742,80	1 412 900,10			
н10453 у	563 745,92	1 412 903,83			—
н3У	563 721,99	1 412 932,93			
48	563 651,65	1 412 892,43			
47	563 618,80	1 412 929,59			Закрепление отсутствует
н10454 у	563 614,64	1 412 925,55			
н10455 у	563 654,23	1 412 883,47			
н10456 у	563 680,62	1 412 895,91			
н10457 у	563 685,47	1 412 886,66			
н10458 у	563 690,17	1 412 889,51			
н10459 у	563 692,52	1 412 892,52			
н10460 у	563 698,33	1 412 892,52			
н10449 у	563 702,71	1 412 880,80			

**2. Сведения о частях границ образуемого земельного участка** \_\_\_\_\_ :3У22 \_\_\_\_\_ :  
 обозначение земельного участка

Обозначение части границ		Горизонтальное проложение (S), м	Описание прохождения части границ	Сведения о согласовании местоположения границ (согласовано/спорное)
от т.	до т.			
1	2	3	4	5

1	2	3	4	5
н10449У	н10450У	21,37	—	согласовано
н10450У	н10451У	6,76		
н10451У	н10452У	16,88		
н10452У	н10453У	4,86		
н10453У	н3У	37,68		
н3У	48	81,17		
48	47	49,60		
47	н10454У	5,80		
н10454У	н10455У	57,78		
н10455У	н10456У	29,18		
н10456У	н10457У	10,44		
н10457У	н10458У	5,50		
н10458У	н10459У	3,82		
н10459У	н10460У	5,81		
н10460У	н10449У	12,51		

**3. Сведения о характеристиках образуемого земельного участка** \_\_\_\_\_ :  
 обозначение земельного участка

№ п/п	Наименование характеристики земельного участка	Значение характеристики
1	2	3
1.	Адрес земельного участка	683000, Российская Федерация, Камчатский край, Петропавловск-Камчатский г
1.1.	Сведения о местоположении земельного участка (при отсутствии адреса) в структурированном в соответствии с федеральной информационной адресной системой виде	—
1.2.	Дополнительные сведения о местоположении земельного участка	—
2.	Категория земель	Земли населенных пунктов
3.	Вид (виды) разрешенного использования	Земельные участки площадок размещения металлических гаражей
3.1.	Дополнительные сведения об использовании земельного участка	—
4.	Реестровый номер границ территориальной зоны или в случае отсутствия такого реестрового номера ее индивидуальное обозначение (вид, тип, номер, индекс)	—
5.	Площадь земельного участка ± величина погрешности определения (вычисления) площади ( $P \pm \Delta P$ ), м <sup>2</sup>	2 541 ± 18,00

1	2	3
6.	Формула, примененная для вычисления предельной погрешности определения площади земельного участка, с подставленными значениями и итоговые (вычисленные) значения	$3,5*0,10*\sqrt{(2\ 541,00)} = 18$
7.	Предельный минимальный и максимальный размеры земельного участка (Рмин) и (Рмакс), м <sup>2</sup>	— —
8.	Кадастровый или иной государственный учетный номер (инвентарный) объекта недвижимости, расположенного на образуемом земельном участке	41:01:0010119:15435; 41:01:0010119:14934
9.	Кадастровые номера исходных земельных участков	—
9.1.	Кадастровый номер входящего в состав земельного участка, представляющего собой единое землепользование (номер контура многоконтурного земельного участка), преобразование которого осуществляется	—
9.2.	Кадастровые номера земельных участков, исключаемых из состава измененного (исходного) земельного участка, представляющего собой единое землепользование	—
9.3.	Кадастровый или иной государственный учетный номер (инвентарный) объекта недвижимости, расположенного на измененном земельном участке	—
10.	Условный номер земельного участка	—
11.	Учетный номер проекта межевания территории	—
12.	Дополнительные сведения об образовании земельного участка	—
13.	Сведения о земельных участках (землях общего пользования, территории общего пользования), посредством которых обеспечивается доступ	Земли общего пользования
14.	Иные сведения	—
<b>4. Пояснения к сведениям об образуемом земельном участке</b>		:3У22 : обозначение земельного участка
1.		—

**1. Сведения о характерных точках границ образуемого земельного участка** \_\_\_\_\_ :3У23 \_\_\_\_\_ :  
 обозначение земельного участка

Система координат \_\_\_\_\_ МСК-41, зона 1 \_\_\_\_\_ Зона № \_\_\_\_\_ 1 \_\_\_\_\_

Обозначение характерных точек границ	Координаты, м		Метод определения координат	Формулы, примененные для расчета средней квадратической погрешности определения координат характерных точек границ (Mt), с подставленными в такие формулы значениями и итоговые (вычисленные) значения Mt, м	Описание закрепления точки
	X	Y			
1	2	3	4	5	6
44	563 634,74	1 413 011,06	Метод спутниковых геодезических измерений (определений)	0,10	Закрепление отсутствует
43	563 676,91	1 412 994,74			
н8У	563 668,43	1 413 002,42			
н10461У	563 626,23	1 413 054,58			
н10462У	563 608,54	1 413 040,56			
н10463У	563 558,77	1 413 000,12			
45	563 581,25	1 412 972,46			
44	563 634,74	1 413 011,06			

**2. Сведения о частях границ образуемого земельного участка** \_\_\_\_\_ :3У23 \_\_\_\_\_ :  
 обозначение земельного участка

Обозначение части границ		Горизонтальное проложение (S), м	Описание прохождения части границ	Сведения о согласовании местоположения границ (согласовано/спорное)
от т.	до т.			
1	2	3	4	5
44	43	45,22	—	согласовано
43	н8У	11,44		
н8У	н10461У	67,09		
н10461У	н10462У	22,57		
н10462У	н10463У	64,13		

1	2	3	4	5
н10463У	45	35,64	—	согласовано
45	44	65,96	—	

**3. Сведения о характеристиках образуемого земельного участка** \_\_\_\_\_ :  
 \_\_\_\_\_ :  
 обозначение земельного участка

№ п/п	Наименование характеристики земельного участка	Значение характеристики
1	2	3
1.	Адрес земельного участка	683000, Российская Федерация, Камчатский край, Петропавловск-Камчатский г
1.1.	Сведения о местоположении земельного участка (при отсутствии адреса) в структурированном в соответствии с федеральной информационной адресной системой виде	—
1.2.	Дополнительные сведения о местоположении земельного участка	—
2.	Категория земель	Земли населенных пунктов
3.	Вид (виды) разрешенного использования	Земельные участки площадок размещения металлических гаражей
3.1.	Дополнительные сведения об использовании земельного участка	—
4.	Реестровый номер границ территориальной зоны или в случае отсутствия такого реестрового номера ее индивидуальное обозначение (вид, тип, номер, индекс)	—
5.	Площадь земельного участка ± величина погрешности определения (вычисления) площади ( $P \pm \Delta P$ ), м <sup>2</sup>	3 671 ± 21,00
6.	Формула, примененная для вычисления предельной погрешности определения площади земельного участка, с подставленными значениями и итоговые (вычисленные) значения	$3,5 * 0,10 * \sqrt{(3\ 671,00)} = 21$
7.	Предельный минимальный и максимальный размеры земельного участка (Рмин) и (Рмакс), м <sup>2</sup>	— —
8.	Кадастровый или иной государственный учетный номер (инвентарный) объекта недвижимости, расположенного на образуемом земельном участке	41:01:0010119:15435; 41:01:0010119:14934; 41:01:0010119:15765
9.	Кадастровые номера исходных земельных участков	—
9.1.	Кадастровый номер входящего в состав земельного участка, представляющего собой единое землепользование (номер контура многоконтурного земельного участка), преобразование которого осуществляется	—

1	2	3
9.2.	Кадастровые номера земельных участков, исключаемых из состава измененного (исходного) земельного участка, представляющего собой единое землепользование	—
9.3.	Кадастровый или иной государственный учетный номер (инвентарный) объекта недвижимости, расположенного на измененном земельном участке	—
10.	Условный номер земельного участка	—
11.	Учетный номер проекта межевания территории	—
12.	Дополнительные сведения об образовании земельного участка	—
13.	Сведения о земельных участках (землях общего пользования, территории общего пользования), посредством которых обеспечивается доступ	Земли общего пользования
14.	Иные сведения	—

**4. Пояснения к сведениям об образуемом земельном участке** \_\_\_\_\_ :ЗУ23 \_\_\_\_\_ :  
 обозначение земельного участка

1. \_\_\_\_\_

**1. Сведения о характерных точках границ образуемого земельного участка** \_\_\_\_\_ :ЗУ33 \_\_\_\_\_ :  
 обозначение земельного участка

Система координат \_\_\_\_\_ МСК-41, зона 1 \_\_\_\_\_ Зона № \_\_\_\_\_ 1 \_\_\_\_\_

Обозначение характерных точек границ	Координаты, м		Метод определения координат	Формулы, примененные для расчета средней квадратической погрешности определения координат характерных точек границ (Mt), с подставленными в такие формулы значениями и итоговые (вычисленные) значения Mt, м	Описание закрепления точки
	X	Y			
1	2	3	4	5	6
н10464 У	564 757,84	1 412 429,29	Метод спутниковых геодезических измерений (определений)	0,10	Закрепление отсутствует
н10465 У	564 744,88	1 412 398,40			
н10466 У	564 799,35	1 412 376,18			
н10467 У	564 810,90	1 412 373,98			



1	2	3	4	5	6
н10468 у	564 852,90	1 412 380,17	Метод спутниковых геодезических измерений (определений)	0,10	Закрепление отсутствует
н10469 у	564 861,67	1 412 384,23			
н10470 у	564 872,81	1 412 390,83			
н10471 у	564 895,02	1 412 407,85			
н10472 у	564 901,42	1 412 414,04			
н10473 у	564 904,87	1 412 419,78			
н10474 у	564 919,23	1 412 456,18			
н10475 у	564 893,47	1 412 467,32			
368	564 892,99	1 412 466,18			
369	564 885,75	1 412 461,84			
370	564 877,63	1 412 442,80			
н10476 у	564 874,83	1 412 434,93			
н10477 у	564 873,12	1 412 433,27			
н10478 у	564 854,02	1 412 418,64			
н10479 у	564 846,05	1 412 413,91			
н10480 у	564 843,22	1 412 412,60			
н10481 у	564 811,61	1 412 407,94			

1	2	3	4	5	6
н10482 У	564 808,91	1 412 408,46	Метод спутниковых геодезических измерений (определений)	0,10	Закрепление отсутствует
н10464 У	564 757,84	1 412 429,29			

**2. Сведения о частях границ образуемого земельного участка** \_\_\_\_\_ :ЗУ33 \_\_\_\_\_ :  
 обозначение земельного участка

Обозначение части границ		Горизонтальное проложение (S), м	Описание прохождения части границ	Сведения о согласовании местоположения границ (согласовано/спорное)
от т.	до т.			
1	2	3	4	5
н10464У	н10465У	33,50	—	согласовано
н10465У	н10466У	58,83		
н10466У	н10467У	11,76		
н10467У	н10468У	42,45		
н10468У	н10469У	9,66		
н10469У	н10470У	12,95		
н10470У	н10471У	27,98		
н10471У	н10472У	8,90		
н10472У	н10473У	6,70		
н10473У	н10474У	39,13		
н10474У	н10475У	28,07		
н10475У	368	1,24		
368	369	8,44		
369	370	20,70		
370	н10476У	8,35		
н10476У	н10477У	2,38		
н10477У	н10478У	24,06		
н10478У	н10479У	9,27		
н10479У	н10480У	3,12		
н10480У	н10481У	31,95		
н10481У	н10482У	2,75		
н10482У	н10464У	55,15		

**3. Сведения о характеристиках образуемого земельного участка** \_\_\_\_\_ :ЗУ33 \_\_\_\_\_ :  
 обозначение земельного участка

№ п/п	Наименование характеристики земельного участка	Значение характеристики
-------	--	-------------------------

1	2	3
1.	Адрес земельного участка	683000, Российская Федерация, Камчатский край, Петропавловск-Камчатский г
1.1.	Сведения о местоположении земельного участка (при отсутствии адреса) в структурированном в соответствии с федеральной информационной адресной системой виде	—
1.2.	Дополнительные сведения о местоположении земельного участка	—
2.	Категория земель	Земли населенных пунктов
3.	Вид (виды) разрешенного использования	Земельные участки многоквартирных жилых домов
3.1.	Дополнительные сведения об использовании земельного участка	—
4.	Реестровый номер границ территориальной зоны или в случае отсутствия такого реестрового номера ее индивидуальное обозначение (вид, тип, номер, индекс)	—
5.	Площадь земельного участка $\pm$ величина погрешности определения (вычисления) площади ( $P \pm \Delta P$ ), м <sup>2</sup>	6 410 $\pm$ 28,00
6.	Формула, примененная для вычисления предельной погрешности определения площади земельного участка, с подставленными значениями и итоговые (вычисленные) значения	$3,5*0,10*\sqrt{(6\ 410,00)} = 28$
7.	Предельный минимальный и максимальный размеры земельного участка ( $P_{\text{мин}}$ и $P_{\text{макс}}$ ), м <sup>2</sup>	— —
8.	Кадастровый или иной государственный учетный номер (инвентарный) объекта недвижимости, расположенного на образуемом земельном участке	41:01:0010119:14323; 41:01:0010119:15756
9.	Кадастровые номера исходных земельных участков	—
9.1.	Кадастровый номер входящего в состав земельного участка, представляющего собой единое землепользование (номер контура многоконтурного земельного участка), преобразование которого осуществляется	—
9.2.	Кадастровые номера земельных участков, исключаемых из состава измененного (исходного) земельного участка, представляющего собой единое землепользование	—
9.3.	Кадастровый или иной государственный учетный номер (инвентарный) объекта недвижимости, расположенного на измененном земельном участке	—

1	2	3
10.	Условный номер земельного участка	—
11.	Учетный номер проекта межевания территории	—
12.	Дополнительные сведения об образовании земельного участка	—
13.	Сведения о земельных участках (землях общего пользования, территории общего пользования), посредством которых обеспечивается доступ	Земли общего пользования
14.	Иные сведения	—

**4. Пояснения к сведениям об образуемом земельном участке** \_\_\_\_\_ :ЗУ33 :  
 обозначение земельного участка

1. \_\_\_\_\_

**1. Сведения о характерных точках границ образуемого земельного участка** \_\_\_\_\_ :ЗУ34 :  
 обозначение земельного участка

Система координат \_\_\_\_\_ МСК-41, зона 1 \_\_\_\_\_ Зона № \_\_\_\_\_ 1 \_\_\_\_\_

Обозначение характерных точек границ	Координаты, м		Метод определения координат	Формулы, примененные для расчета средней квадратической погрешности определения координат характерных точек границ (Mt), с подставленными в такие формулы значениями и итоговые (вычисленные) значения Mt, м	Описание закрепления точки
	X	Y			
1	2	3	4	5	6
н10483 у	564 981,89	1 412 233,73	Метод спутниковых геодезических измерений (определений)	0,10	Закрепление отсутствует
135	565 035,04	1 412 241,72			
148	565 010,91	1 412 276,25			
371	564 999,30	1 412 268,54			
н10484 у	564 979,12	1 412 294,79			
н10485 у	564 948,52	1 412 271,68			
н10486 у	564 966,13	1 412 247,96			

1	2	3	4	5	6
н10483 У	564 981,89	1 412 233,73	Метод спутниковых геодезических измерений (определений)	0,10	Закрепление отсутствует

**2. Сведения о частях границ образуемого земельного участка** \_\_\_\_\_ :ЗУ34 \_\_\_\_\_ :  
 обозначение земельного участка

Обозначение части границ		Горизонтальное проложение (S), м	Описание прохождения части границ	Сведения о согласовании местоположения границ (согласовано/спорное)
от т.	до т.			
1	2	3	4	5
н10483У	135	53,75	—	согласовано
135	148	42,13		
148	371	13,94		
371	н10484У	33,11		
н10484У	н10485У	38,35		
н10485У	н10486У	29,54		
н10486У	н10483У	21,23		

**3. Сведения о характеристиках образуемого земельного участка** \_\_\_\_\_ :ЗУ34 \_\_\_\_\_ :  
 обозначение земельного участка

№ п/п	Наименование характеристики земельного участка	Значение характеристики
1	2	3
1.	Адрес земельного участка	683000, Российская Федерация, Камчатский край, Петропавловск-Камчатский г
1.1.	Сведения о местоположении земельного участка (при отсутствии адреса) в структурированном в соответствии с федеральной информационной адресной системой виде	—
1.2.	Дополнительные сведения о местоположении земельного участка	—
2.	Категория земель	Земли населенных пунктов
3.	Вид (виды) разрешенного использования	Земельные участки многоквартирных жилых домов
3.1.	Дополнительные сведения об использовании земельного участка	—
4.	Реестровый номер границ территориальной зоны или в случае отсутствия такого реестрового номера ее индивидуальное обозначение (вид, тип, номер, индекс)	—
5.	Площадь земельного участка ± величина погрешности определения (вычисления) площади ( $P \pm \Delta P$ ), м <sup>2</sup>	2 757 ± 18,00

1	2	3
6.	Формула, примененная для вычисления предельной погрешности определения площади земельного участка, с подставленными значениями и итоговые (вычисленные) значения	$3,5*0,10*\sqrt{(2\ 757,00)} = 18$
7.	Предельный минимальный и максимальный размеры земельного участка (Рмин) и (Рмакс), м <sup>2</sup>	— —
8.	Кадастровый или иной государственный учетный номер (инвентарный) объекта недвижимости, расположенного на образуемом земельном участке	41:01:0010119:15756; 41:01:0010119:6835
9.	Кадастровые номера исходных земельных участков	—
9.1.	Кадастровый номер входящего в состав земельного участка, представляющего собой единое землепользование (номер контура многоконтурного земельного участка), преобразование которого осуществляется	—
9.2.	Кадастровые номера земельных участков, исключаемых из состава измененного (исходного) земельного участка, представляющего собой единое землепользование	—
9.3.	Кадастровый или иной государственный учетный номер (инвентарный) объекта недвижимости, расположенного на измененном земельном участке	—
10.	Условный номер земельного участка	—
11.	Учетный номер проекта межевания территории	—
12.	Дополнительные сведения об образовании земельного участка	—
13.	Сведения о земельных участках (землях общего пользования, территории общего пользования), посредством которых обеспечивается доступ	Земли общего пользования
14.	Иные сведения	—
<b>4. Пояснения к сведениям об образуемом земельном участке</b>		:ЗУ34 : обозначение земельного участка
1.		—

**1. Сведения о характерных точках границ образуемого земельного участка** \_\_\_\_\_ :ЗУ35 \_\_\_\_\_ :  
 обозначение земельного участка

Система координат \_\_\_\_\_ МСК-41, зона 1 \_\_\_\_\_ Зона № \_\_\_\_\_ 1 \_\_\_\_\_

Обозначение характерных точек границ	Координаты, м		Метод определения координат	Формулы, примененные для расчета средней квадратической погрешности определения координат характерных точек границ (Mt), с подставленными в такие формулы значениями и итоговые (вычисленные) значения Mt, м	Описание закрепления точки
	X	Y			
1	2	3	4	5	6
372	564 860,19	1 412 261,40	Метод спутниковых геодезических измерений (определений)	0,10	Закрепление отсутствует
н10487 У	564 756,58	1 412 283,23			
373	564 751,69	1 412 270,46			
н10488 У	564 753,48	1 412 261,10			
н10489 У	564 767,05	1 412 250,39			
н10490 У	564 854,07	1 412 232,05			
374	564 854,81	1 412 235,67			
375	564 855,08	1 412 236,93			
376	564 857,53	1 412 248,69			
372	564 860,19	1 412 261,40			

**2. Сведения о частях границ образуемого земельного участка** \_\_\_\_\_ :ЗУ35 \_\_\_\_\_ :  
 обозначение земельного участка

Обозначение части границ		Горизонтальное проложение (S), м	Описание прохождения части границ	Сведения о согласовании местоположения границ (согласовано/спорное)
от т.	до т.			
1	2	3	4	5
372	н10487У	105,88	—	согласовано

1	2	3	4	5
н10487У	373	13,67	—	согласовано
373	н10488У	9,53		
н10488У	н10489У	17,29		
н10489У	н10490У	88,93		
н10490У	374	3,69		
374	375	1,29		
375	376	12,01		
376	372	12,99		

**3. Сведения о характеристиках образуемого земельного участка** \_\_\_\_\_:ЗУ35 \_\_\_\_\_:  
 обозначение земельного участка

№ п/п	Наименование характеристики земельного участка	Значение характеристики
1	2	3
1.	Адрес земельного участка	683000, Российская Федерация, Камчатский край, Петропавловск-Камчатский г
1.1.	Сведения о местоположении земельного участка (при отсутствии адреса) в структурированном в соответствии с федеральной информационной адресной системой виде	—
1.2.	Дополнительные сведения о местоположении земельного участка	—
2.	Категория земель	Земли населенных пунктов
3.	Вид (виды) разрешенного использования	Земельные участки многоквартирных жилых домов
3.1.	Дополнительные сведения об использовании земельного участка	—
4.	Реестровый номер границ территориальной зоны или в случае отсутствия такого реестрового номера ее индивидуальное обозначение (вид, тип, номер, индекс)	—
5.	Площадь земельного участка ± величина погрешности определения (вычисления) площади ( $P \pm \Delta P$ ), м <sup>2</sup>	3 121 ± 20,00
6.	Формула, примененная для вычисления предельной погрешности определения площади земельного участка, с подставленными значениями и итоговые (вычисленные) значения	$3,5*0,10*\sqrt{(3\ 121,00)} = 20$
7.	Предельный минимальный и максимальный размеры земельного участка (Рмин) и (Рмакс), м <sup>2</sup>	— —



1	2	3
8.	Кадастровый или иной государственный учетный номер (инвентарный) объекта недвижимости, расположенного на образуемом земельном участке	41:01:0010119:14339; 41:01:0010119:15756
9.	Кадастровые номера исходных земельных участков	—
9.1.	Кадастровый номер входящего в состав земельного участка, представляющего собой единое землепользование (номер контура многоконтурного земельного участка), преобразование которого осуществляется	—
9.2.	Кадастровые номера земельных участков, исключаемых из состава измененного (исходного) земельного участка, представляющего собой единое землепользование	—
9.3.	Кадастровый или иной государственный учетный номер (инвентарный) объекта недвижимости, расположенного на измененном земельном участке	—
10.	Условный номер земельного участка	—
11.	Учетный номер проекта межевания территории	—
12.	Дополнительные сведения об образовании земельного участка	—
13.	Сведения о земельных участках (землях общего пользования, территории общего пользования), посредством которых обеспечивается доступ	Земли общего пользования
14.	Иные сведения	—

**4. Пояснения к сведениям об образуемом земельном участке** \_\_\_\_\_ :  
 \_\_\_\_\_  
 обозначение земельного участка

1. \_\_\_\_\_

**1. Сведения о характерных точках границ образуемого земельного участка** \_\_\_\_\_ :  
 \_\_\_\_\_  
 обозначение земельного участка

Система координат \_\_\_\_\_ МСК-41, зона 1 \_\_\_\_\_ Зона № \_\_\_\_\_ 1 \_\_\_\_\_

Обозначение характерных точек границ	Координаты, м		Метод определения координат	Формулы, примененные для расчета средней квадратической погрешности определения координат характерных точек границ (Mt), с подставленными в такие формулы значениями и итоговые (вычисленные) значения Mt, м	Описание закрепления точки
	X	Y			

1	2	3	4	5	6
н10236 У	565 026,26	1 412 426,24	Метод спутниковых геодезических измерений (определений)	0,10	Закрепление отсутствует
н10237 У	565 063,97	1 412 511,69			
н10491 У	564 985,31	1 412 546,41			
н10492 У	564 948,03	1 412 460,07			
н10493 У	565 001,44	1 412 436,97			
377	565 003,06	1 412 440,58			
378	565 012,27	1 412 436,62			
379	565 013,51	1 412 434,72			
380	565 019,48	1 412 432,10			
н10494 У	565 019,73	1 412 429,06			
н10236 У	565 026,26	1 412 426,24			

**2. Сведения о частях границ образуемого земельного участка** \_\_\_\_\_ :3У36 \_\_\_\_\_ :  
 обозначение земельного участка

Обозначение части границ		Горизонтальное проложение (S), м	Описание прохождения части границ	Сведения о согласовании местоположения границ (согласовано/спорное)
от т.	до т.			
1	2	3	4	5
н10236У	н10237У	93,40	—	согласовано
н10237У	н10491У	85,98		
н10491У	н10492У	94,04		
н10492У	н10493У	58,19		
н10493У	377	3,96		
377	378	10,03		
378	379	2,27		
379	380	6,52		

1	2	3	4	5
380	н10494У	3,05	—	согласовано
н10494У	н10236У	7,11		

**3. Сведения о характеристиках образуемого земельного участка** \_\_\_\_\_:3У36 \_\_\_\_\_:  
 обозначение земельного участка

№ п/п	Наименование характеристики земельного участка	Значение характеристики
1	2	3
1.	Адрес земельного участка	683000, Российская Федерация, Камчатский край, Петропавловск-Камчатский г
1.1.	Сведения о местоположении земельного участка (при отсутствии адреса) в структурированном в соответствии с федеральной информационной адресной системой виде	—
1.2.	Дополнительные сведения о местоположении земельного участка	—
2.	Категория земель	Земли населенных пунктов
3.	Вид (виды) разрешенного использования	Детских площадок
3.1.	Дополнительные сведения об использовании земельного участка	—
4.	Реестровый номер границ территориальной зоны или в случае отсутствия такого реестрового номера ее индивидуальное обозначение (вид, тип, номер, индекс)	—
5.	Площадь земельного участка ± величина погрешности определения (вычисления) площади ( $P \pm \Delta P$ ), м <sup>2</sup>	7 958 ± 31,00
6.	Формула, примененная для вычисления предельной погрешности определения площади земельного участка, с подставленными значениями и итоговые (вычисленные) значения	$3,5*0,10*\sqrt{(7\ 958,00)} = 31$
7.	Предельный минимальный и максимальный размеры земельного участка (Рмин) и (Рмакс), м <sup>2</sup>	— —
8.	Кадастровый или иной государственный учетный номер (инвентарный) объекта недвижимости, расположенного на образуемом земельном участке	—
9.	Кадастровые номера исходных земельных участков	—
9.1.	Кадастровый номер входящего в состав земельного участка, представляющего собой единое землепользование (номер контура многоконтурного земельного участка), преобразование которого осуществляется	—

1	2	3
9.2.	Кадастровые номера земельных участков, исключаемых из состава измененного (исходного) земельного участка, представляющего собой единое землепользование	—
9.3.	Кадастровый или иной государственный учетный номер (инвентарный) объекта недвижимости, расположенного на измененном земельном участке	—
10.	Условный номер земельного участка	—
11.	Учетный номер проекта межевания территории	—
12.	Дополнительные сведения об образовании земельного участка	—
13.	Сведения о земельных участках (землях общего пользования, территории общего пользования), посредством которых обеспечивается доступ	Земли общего пользования
14.	Иные сведения	—

**4. Пояснения к сведениям об образуемом земельном участке** \_\_\_\_\_ :ЗУ36 :  
 обозначение земельного участка

1. \_\_\_\_\_

**1. Сведения о характерных точках границ образуемого земельного участка** \_\_\_\_\_ :ЗУ3 :  
 обозначение земельного участка

Система координат \_\_\_\_\_ МСК-41, зона 1 \_\_\_\_\_ Зона № \_\_\_\_\_ 1 \_\_\_\_\_

Обозначение характерных точек границ	Координаты, м		Метод определения координат	Формулы, примененные для расчета средней квадратической погрешности определения координат характерных точек границ (Mt), с подставленными в такие формулы значениями и итоговые (вычисленные) значения Mt, м	Описание закрепления точки
	X	Y			
1	2	3	4	5	6
381	564 837,98	1 412 368,86	Метод спутниковых геодезических измерений (определений)	0,10	Закрепление отсутствует
382	564 899,57	1 412 287,48			
383	564 893,95	1 412 284,81			
н16004 У	564 865,09	1 412 263,51			

1	2	3	4	5	6
384	564 861,79	1 412 261,07	Метод спутниковых геодезических измерений (определений)	0,10	Закрепление отсутствует
372	564 860,19	1 412 261,40			
н10487 У	564 756,58	1 412 283,23			
385	564 780,60	1 412 346,05			
386	564 786,34	1 412 356,10			
387	564 793,07	1 412 352,11			
388	564 799,57	1 412 363,08			
381	564 837,98	1 412 368,86			

**2. Сведения о частях границ образуемого земельного участка** \_\_\_\_\_ :ЗУЗ \_\_\_\_\_ :  
 обозначение земельного участка

Обозначение части границ		Горизонтальное проложение (S), м	Описание прохождения части границ	Сведения о согласовании местоположения границ (согласовано/спорное)
от т.	до т.			
1	2	3	4	5
381	382	102,06	—	согласовано
382	383	6,22		
383	н16004У	35,87		
н16004У	384	4,10		
384	372	1,63		
372	н10487У	105,88		
н10487У	385	67,26		
385	386	11,57		
386	387	7,82		
387	388	12,75		
388	381	38,84		

**3. Сведения о характеристиках образуемого земельного участка** \_\_\_\_\_ :  
 обозначение земельного участка

№ п/п	Наименование характеристики земельного участка	Значение характеристики
1	2	3
1.	Адрес земельного участка	683000, Российская Федерация, Камчатский край, Петропавловск-Камчатский г
1.1.	Сведения о местоположении земельного участка (при отсутствии адреса) в структурированном в соответствии с федеральной информационной адресной системой виде	—
1.2.	Дополнительные сведения о местоположении земельного участка	—
2.	Категория земель	Земли населенных пунктов
3.	Вид (виды) разрешенного использования	Для объектов дошкольного образования
3.1.	Дополнительные сведения об использовании земельного участка	—
4.	Реестровый номер границ территориальной зоны или в случае отсутствия такого реестрового номера ее индивидуальное обозначение (вид, тип, номер, индекс)	—
5.	Площадь земельного участка ± величина погрешности определения (вычисления) площади ( $P \pm \Delta P$ ), м <sup>2</sup>	9 531 ± 34,00
6.	Формула, примененная для вычисления предельной погрешности определения площади земельного участка, с подставленными значениями и итоговые (вычисленные) значения	$3,5*0,10*\sqrt{(9\ 531,00)} = 34$
7.	Предельный минимальный и максимальный размеры земельного участка ( $P_{\text{мин}}$ и $P_{\text{макс}}$ ), м <sup>2</sup>	— —
8.	Кадастровый или иной государственный учетный номер (инвентарный) объекта недвижимости, расположенного на образуемом земельном участке	—
9.	Кадастровые номера исходных земельных участков	—
9.1.	Кадастровый номер входящего в состав земельного участка, представляющего собой единое землепользование (номер контура многоконтурного земельного участка), преобразование которого осуществляется	—
9.2.	Кадастровые номера земельных участков, исключаемых из состава измененного (исходного) земельного участка, представляющего собой единое землепользование	—

1	2	3
9.3.	Кадастровый или иной государственный учетный номер (инвентарный) объекта недвижимости, расположенного на измененном земельном участке	—
10.	Условный номер земельного участка	—
11.	Учетный номер проекта межевания территории	—
12.	Дополнительные сведения об образовании земельного участка	—
13.	Сведения о земельных участках (землях общего пользования, территории общего пользования), посредством которых обеспечивается доступ	Земли общего пользования
14.	Иные сведения	—

**4. Пояснения к сведениям об образуемом земельном участке** \_\_\_\_\_ :ЗУЗ \_\_\_\_\_ :  
 обозначение земельного участка

1. \_\_\_\_\_

**1. Сведения о характерных точках границ образуемого земельного участка** \_\_\_\_\_ :ЗУ44 \_\_\_\_\_ :  
 обозначение земельного участка

Система координат \_\_\_\_\_ МСК-41, зона 1 \_\_\_\_\_ Зона № \_\_\_\_\_ 1 \_\_\_\_\_

Обозначение характерных точек границ	Координаты, м		Метод определения координат	Формулы, примененные для расчета средней квадратической погрешности определения координат характерных точек границ (Mt), с подставленными в такие формулы значениями и итоговые (вычисленные) значения Mt, м	Описание закрепления точки
	X	Y			
1	2	3	4	5	6
н10495 у	565 097,38	1 412 533,39	Метод спутниковых геодезических измерений (определений)	0,10	Закрепление отсутствует
389	564 998,40	1 412 576,67			
н10496 у	564 991,52	1 412 560,64			
н10491 у	564 985,31	1 412 546,41			
н10237 у	565 063,97	1 412 511,69			

1	2	3	4	5	6
н10233 У	565 066,96	1 412 518,46	Метод спутниковых геодезических измерений (определений)	0,10	Закрепление отсутствует
н10234 У	565 089,77	1 412 508,40			
н10495 У	565 097,38	1 412 533,39			

**2. Сведения о частях границ образуемого земельного участка** \_\_\_\_\_:ЗУ44 \_\_\_\_\_ :  
\_\_\_\_\_ обозначение земельного участка

Обозначение части границ		Горизонтальное проложение (S), м	Описание прохождения части границ	Сведения о согласовании местоположения границ (согласовано/спорное)
от т.	до т.			
1	2	3	4	5
н10495У	389	108,03	—	согласовано
389	н10496У	17,44		
н10496У	н10491У	15,53		
н10491У	н10237У	85,98		
н10237У	н10233У	7,40		
н10233У	н10234У	24,93		
н10234У	н10495У	26,12		

**3. Сведения о характеристиках образуемого земельного участка** \_\_\_\_\_:ЗУ44 \_\_\_\_\_ :  
\_\_\_\_\_ обозначение земельного участка

№ п/п	Наименование характеристики земельного участка	Значение характеристики
1	2	3
1.	Адрес земельного участка	683000, Российская Федерация, Камчатский край, Петропавловск-Камчатский г
1.1.	Сведения о местоположении земельного участка (при отсутствии адреса) в структурированном в соответствии с федеральной информационной адресной системой виде	—
1.2.	Дополнительные сведения о местоположении земельного участка	—
2.	Категория земель	Земли населенных пунктов
3.	Вид (виды) разрешенного использования	Земельные участки многоквартирных жилых домов
3.1.	Дополнительные сведения об использовании земельного участка	—
4.	Реестровый номер границ территориальной зоны или в случае отсутствия такого реестрового номера ее индивидуальное обозначение (вид, тип, номер, индекс)	—



1	2	3
5.	Площадь земельного участка ± величина погрешности определения (вычисления) площади ( $P \pm \Delta P$ ), м <sup>2</sup>	3 456 ± 21,00
6.	Формула, примененная для вычисления предельной погрешности определения площади земельного участка, с подставленными значениями и итоговые (вычисленные) значения	$3,5 * 0,10 * \sqrt{(3\ 456,00)} = 21$
7.	Предельный минимальный и максимальный размеры земельного участка ( $P_{\text{мин}}$ и $P_{\text{макс}}$ ), м <sup>2</sup>	— —
8.	Кадастровый или иной государственный учетный номер (инвентарный) объекта недвижимости, расположенного на образуемом земельном участке	41:01:0010119:734; 41:01:0010119:15756
9.	Кадастровые номера исходных земельных участков	—
9.1.	Кадастровый номер входящего в состав земельного участка, представляющего собой единое землепользование (номер контура многоконтурного земельного участка), преобразование которого осуществляется	—
9.2.	Кадастровые номера земельных участков, исключаемых из состава измененного (исходного) земельного участка, представляющего собой единое землепользование	—
9.3.	Кадастровый или иной государственный учетный номер (инвентарный) объекта недвижимости, расположенного на измененном земельном участке	—
10.	Условный номер земельного участка	—
11.	Учетный номер проекта межевания территории	—
12.	Дополнительные сведения об образовании земельного участка	—
13.	Сведения о земельных участках (землях общего пользования, территории общего пользования), посредством которых обеспечивается доступ	Земли общего пользования
14.	Иные сведения	—
<b>4. Пояснения к сведениям об образуемом земельном участке</b>		<b>:ЗУ44</b> :
		обозначение земельного участка
1.		—

**1. Сведения о характерных точках границ образуемого земельного участка** \_\_\_\_\_ :3У45 \_\_\_\_\_ :  
 обозначение земельного участка

Система координат \_\_\_\_\_ МСК-41, зона 1 \_\_\_\_\_ Зона № \_\_\_\_\_ 1 \_\_\_\_\_

Обозначение характерных точек границ	Координаты, м		Метод определения координат	Формулы, примененные для расчета средней квадратической погрешности определения координат характерных точек границ (Mt), с подставленными в такие формулы значениями и итоговые (вычисленные) значения Mt, м	Описание закрепления точки
	X	Y			
1	2	3	4	5	6
н10513 у	564 247,16	1 412 538,26	Метод спутниковых геодезических измерений (определений)	0,10	Закрепление отсутствует
н10514 у	564 209,27	1 412 593,51			
н10515 у	564 187,64	1 412 576,83			
390	564 196,64	1 412 559,07			
391	564 187,65	1 412 554,32			
392	564 185,82	1 412 553,37			
393	564 181,95	1 412 551,32			
394	564 182,13	1 412 537,27			
395	564 193,54	1 412 520,08			
396	564 198,88	1 412 512,05			
н10513 у	564 247,16	1 412 538,26			

**2. Сведения о частях границ образуемого земельного участка** \_\_\_\_\_ :3У45 \_\_\_\_\_ :  
 обозначение земельного участка

Обозначение части границ		Горизонтальное проложение (S), м	Описание прохождения части границ	Сведения о согласовании местоположения границ (согласовано/спорное)
от т.	до т.			

1	2	3	4	5
н10513У	н10514У	66,99	—	согласовано
н10514У	н10515У	27,31		
н10515У	390	19,91		
390	391	10,17		
391	392	2,06		
392	393	4,38		
393	394	14,05		
394	395	20,63		
395	396	9,64		
396	н10513У	54,94		

**3. Сведения о характеристиках образуемого земельного участка** \_\_\_\_\_ :  
 \_\_\_\_\_ :  
 обозначение земельного участка

№ п/п	Наименование характеристики земельного участка	Значение характеристики
1	2	3
1.	Адрес земельного участка	683000, Российская Федерация, Камчатский край, Петропавловск-Камчатский г
1.1.	Сведения о местоположении земельного участка (при отсутствии адреса) в структурированном в соответствии с федеральной информационной адресной системой виде	—
1.2.	Дополнительные сведения о местоположении земельного участка	—
2.	Категория земель	Земли населенных пунктов
3.	Вид (виды) разрешенного использования	Земельные участки многоквартирных жилых домов
3.1.	Дополнительные сведения об использовании земельного участка	—
4.	Реестровый номер границ территориальной зоны или в случае отсутствия такого реестрового номера ее индивидуальное обозначение (вид, тип, номер, индекс)	—
5.	Площадь земельного участка ± величина погрешности определения (вычисления) площади ( $P \pm \Delta P$ ), м <sup>2</sup>	2 902 ± 19,00
6.	Формула, примененная для вычисления предельной погрешности определения площади земельного участка, с подставленными значениями и итоговые (вычисленные) значения	$3,5*0,10*\sqrt{(2\ 902,00)} = 19$
7.	Предельный минимальный и максимальный размеры земельного участка ( $P_{\text{мин}}$ и $P_{\text{макс}}$ ), м <sup>2</sup>	— —

1	2	3
8.	Кадастровый или иной государственный учетный номер (инвентарный) объекта недвижимости, расположенного на образуемом земельном участке	41:01:0010119:704; 41:01:0010119:15537; 41:01:0010119:15536
9.	Кадастровые номера исходных земельных участков	—
9.1.	Кадастровый номер входящего в состав земельного участка, представляющего собой единое землепользование (номер контура многоконтурного земельного участка), преобразование которого осуществляется	—
9.2.	Кадастровые номера земельных участков, исключаемых из состава измененного (исходного) земельного участка, представляющего собой единое землепользование	—
9.3.	Кадастровый или иной государственный учетный номер (инвентарный) объекта недвижимости, расположенного на измененном земельном участке	—
10.	Условный номер земельного участка	—
11.	Учетный номер проекта межевания территории	—
12.	Дополнительные сведения об образовании земельного участка	—
13.	Сведения о земельных участках (землях общего пользования, территории общего пользования), посредством которых обеспечивается доступ	Земли общего пользования
14.	Иные сведения	—

**4. Пояснения к сведениям об образуемом земельном участке** \_\_\_\_\_ :  
:ЗУ45  
обозначение земельного участка

1. \_\_\_\_\_

**1. Сведения о характерных точках границ образуемого земельного участка** \_\_\_\_\_ :  
:ЗУ46  
обозначение земельного участка

Система координат \_\_\_\_\_ МСК-41, зона 1 \_\_\_\_\_ Зона № \_\_\_\_\_ 1 \_\_\_\_\_

Обозначение характерных точек границ	Координаты, м		Метод определения координат	Формулы, примененные для расчета средней квадратической погрешности определения координат характерных точек границ (Mt), с подставленными в такие формулы значениями и итоговые (вычисленные) значения Mt, м	Описание закрепления точки
	X	Y			

1	2	3	4	5	6
н10516 У	564 189,72	1 412 619,48	Метод спутниковых геодезических измерений (определений)	0,10	Закрепление отсутствует
н10517 У	564 169,97	1 412 653,88			
н10518 У	564 144,64	1 412 640,88			
н10519 У	564 076,10	1 412 601,44			
397	564 069,11	1 412 600,51			
398	564 063,73	1 412 585,53			
399	564 065,11	1 412 566,51			
400	564 076,87	1 412 544,82			
н10516 У	564 189,72	1 412 619,48			

**2. Сведения о частях границ образуемого земельного участка** \_\_\_\_\_:ЗУ46 \_\_\_\_\_:  
 обозначение земельного участка

Обозначение части границ		Горизонтальное проложение (S), м	Описание прохождения части границ	Сведения о согласовании местоположения границ (согласовано/спорное)
от т.	до т.			
1	2	3	4	5
н10516У	н10517У	39,67	—	согласовано
н10517У	н10518У	28,47		
н10518У	н10519У	79,08		
н10519У	397	7,05		
397	398	15,92		
398	399	19,07		
399	400	24,67		
400	н10516У	135,31		

**3. Сведения о характеристиках образуемого земельного участка** \_\_\_\_\_:ЗУ46 \_\_\_\_\_:  
 обозначение земельного участка

№ п/п	Наименование характеристики земельного участка	Значение характеристики
1	2	3

1	2	3
1.	Адрес земельного участка	683000, Российская Федерация, Камчатский край, Петропавловск-Камчатский г
1.1.	Сведения о местоположении земельного участка (при отсутствии адреса) в структурированном в соответствии с федеральной информационной адресной системой виде	—
1.2.	Дополнительные сведения о местоположении земельного участка	—
2.	Категория земель	Земли населенных пунктов
3.	Вид (виды) разрешенного использования	Земельные участки многоквартирных жилых домов
3.1.	Дополнительные сведения об использовании земельного участка	—
4.	Реестровый номер границ территориальной зоны или в случае отсутствия такого реестрового номера ее индивидуальное обозначение (вид, тип, номер, индекс)	—
5.	Площадь земельного участка $\pm$ величина погрешности определения (вычисления) площади ( $P \pm \Delta P$ ), м <sup>2</sup>	5 913 $\pm$ 27,00
6.	Формула, примененная для вычисления предельной погрешности определения площади земельного участка, с подставленными значениями и итоговые (вычисленные) значения	$3,5 * 0,10 * \sqrt{(5\ 913,00)} = 27$
7.	Предельный минимальный и максимальный размеры земельного участка ( $P_{\text{мин}}$ и $P_{\text{макс}}$ ), м <sup>2</sup>	— —
8.	Кадастровый или иной государственный учетный номер (инвентарный) объекта недвижимости, расположенного на образуемом земельном участке	41:01:0010119:703; 41:01:0010119:15754
9.	Кадастровые номера исходных земельных участков	—
9.1.	Кадастровый номер входящего в состав земельного участка, представляющего собой единое землепользование (номер контура многоконтурного земельного участка), преобразование которого осуществляется	—
9.2.	Кадастровые номера земельных участков, исключаемых из состава измененного (исходного) земельного участка, представляющего собой единое землепользование	—
9.3.	Кадастровый или иной государственный учетный номер (инвентарный) объекта недвижимости, расположенного на измененном земельном участке	—

1	2	3
10.	Условный номер земельного участка	—
11.	Учетный номер проекта межевания территории	—
12.	Дополнительные сведения об образовании земельного участка	—
13.	Сведения о земельных участках (землях общего пользования, территории общего пользования), посредством которых обеспечивается доступ	Земли общего пользования
14.	Иные сведения	—

**4. Пояснения к сведениям об образуемом земельном участке** \_\_\_\_\_:3У46 \_\_\_\_\_:  
 обозначение земельного участка

1. \_\_\_\_\_

**1. Сведения о характерных точках границ образуемого земельного участка** \_\_\_\_\_:3У47 \_\_\_\_\_:  
 обозначение земельного участка

Система координат \_\_\_\_\_ МСК-41, зона 1 \_\_\_\_\_ Зона № \_\_\_\_\_ 1 \_\_\_\_\_

Обозначение характерных точек границ	Координаты, м		Метод определения координат	Формулы, примененные для расчета средней квадратической погрешности определения координат характерных точек границ (Mt), с подставленными в такие формулы значениями и итоговые (вычисленные) значения Mt, м	Описание закрепления точки
	X	Y			
1	2	3	4	5	6
401	563 997,35	1 412 873,02	Метод спутниковых геодезических измерений (определений)	0,10	Закрепление отсутствует
н10520 У	564 008,88	1 412 879,86			
н10521 У	564 008,68	1 412 929,27			
н10522 У	563 965,42	1 412 929,06			
402	563 964,90	1 412 913,02			
403	563 965,48	1 412 900,52			
404	563 965,29	1 412 890,82			

1	2	3	4	5	6
405	563 978,05	1 412 883,94	Метод спутниковых геодезических измерений (определений)	0,10	Закрепление отсутствует
406	563 979,40	1 412 885,95			
407	563 997,45	1 412 885,79			
401	563 997,35	1 412 873,02			

**2. Сведения о частях границ образуемого земельного участка** \_\_\_\_\_:3У47 \_\_\_\_\_ :  
 обозначение земельного участка

Обозначение части границ		Горизонтальное проложение (S), м	Описание прохождения части границ	Сведения о согласовании местоположения границ (согласовано/спорное)
от т.	до т.			
1	2	3	4	5
401	н10520У	13,41	—	согласовано
н10520У	н10521У	49,41		
н10521У	н10522У	43,26		
н10522У	402	16,05		
402	403	12,51		
403	404	9,70		
404	405	14,50		
405	406	2,42		
406	407	18,05		
407	401	12,77		

**3. Сведения о характеристиках образуемого земельного участка** \_\_\_\_\_:3У47 \_\_\_\_\_ :  
 обозначение земельного участка

№ п/п	Наименование характеристики земельного участка	Значение характеристики
1	2	3
1.	Адрес земельного участка	683000, Российская Федерация, Камчатский край, Петропавловск-Камчатский г
1.1.	Сведения о местоположении земельного участка (при отсутствии адреса) в структурированном в соответствии с федеральной информационной адресной системой виде	—
1.2.	Дополнительные сведения о местоположении земельного участка	—
2.	Категория земель	Земли населенных пунктов



1	2	3
3.	Вид (виды) разрешенного использования	Земельные участки многоквартирных жилых домов
3.1.	Дополнительные сведения об использовании земельного участка	—
4.	Реестровый номер границ территориальной зоны или в случае отсутствия такого реестрового номера ее индивидуальное обозначение (вид, тип, номер, индекс)	—
5.	Площадь земельного участка ± величина погрешности определения (вычисления) площади ( $P \pm \Delta P$ ), м <sup>2</sup>	1 975 ± 16,00
6.	Формула, примененная для вычисления предельной погрешности определения площади земельного участка, с подставленными значениями и итоговые (вычисленные) значения	$3,5 * 0,10 * \sqrt{(1\ 975,00)} = 16$
7.	Предельный минимальный и максимальный размеры земельного участка ( $P_{\text{мин}}$ и $P_{\text{макс}}$ ), м <sup>2</sup>	— —
8.	Кадастровый или иной государственный учетный номер (инвентарный) объекта недвижимости, расположенного на образуемом земельном участке	41:01:0010119:15760; 41:01:0010119:14808
9.	Кадастровые номера исходных земельных участков	—
9.1.	Кадастровый номер входящего в состав земельного участка, представляющего собой единое землепользование (номер контура многоконтурного земельного участка), преобразование которого осуществляется	—
9.2.	Кадастровые номера земельных участков, исключаемых из состава измененного (исходного) земельного участка, представляющего собой единое землепользование	—
9.3.	Кадастровый или иной государственный учетный номер (инвентарный) объекта недвижимости, расположенного на измененном земельном участке	—
10.	Условный номер земельного участка	—
11.	Учетный номер проекта межевания территории	—
12.	Дополнительные сведения об образовании земельного участка	—
13.	Сведения о земельных участках (землях общего пользования, территории общего пользования), посредством которых обеспечивается доступ	Земли общего пользования

1	2		3		
14.	Иные сведения		—		
4. Пояснения к сведениям об образуемом земельном участке		:ЗУ47 : обозначение земельного участка			
1.	—				
1. Сведения о характерных точках границ образуемого земельного участка		:ЗУ48 : обозначение земельного участка			
Система координат		МСК-41, зона 1		Зона № 1	
Обозначение характерных точек границ	Координаты, м		Метод определения координат	Формулы, примененные для расчета средней квадратической погрешности определения координат характерных точек границ (Mt), с подставленными в такие формулы значениями и итоговые (вычисленные) значения Mt, м	Описание закрепления точки
	X	Y			
1	2	3	4	5	6
н10523 У	563 885,29	1 412 799,73	Метод спутниковых геодезических измерений (определений)	0,10	Закрепление отсутствует
408	563 883,82	1 412 802,32			
н10524 У	563 870,28	1 412 829,72			
н10525 У	563 845,35	1 412 821,81			
409	563 845,35	1 412 803,75			
410	563 862,22	1 412 794,84			
н10523 У	563 885,29	1 412 799,73			
2. Сведения о частях границ образуемого земельного участка		:ЗУ48 : обозначение земельного участка			
Обозначение части границ		Горизонтальное проложение (S), м	Описание прохождения части границ	Сведения о согласовании местоположения границ (согласовано/спорное)	
от т.	до т.				
1	2	3	4	5	
н10523У	408	2,98	—	согласовано	

1	2	3	4	5
408	н10524У	30,56	—	согласовано
н10524У	н10525У	26,15		
н10525У	409	18,06		
409	410	19,08		
410	н10523У	23,58		

**3. Сведения о характеристиках образуемого земельного участка** \_\_\_\_\_ :ЗУ48 \_\_\_\_\_ :  
 обозначение земельного участка

№ п/п	Наименование характеристики земельного участка	Значение характеристики
1	2	3
1.	Адрес земельного участка	683000, Российская Федерация, Камчатский край, Петропавловск-Камчатский г
1.1.	Сведения о местоположении земельного участка (при отсутствии адреса) в структурированном в соответствии с федеральной информационной адресной системой виде	—
1.2.	Дополнительные сведения о местоположении земельного участка	—
2.	Категория земель	Земли населенных пунктов
3.	Вид (виды) разрешенного использования	Земельные участки многоквартирных жилых домов
3.1.	Дополнительные сведения об использовании земельного участка	—
4.	Реестровый номер границ территориальной зоны или в случае отсутствия такого реестрового номера ее индивидуальное обозначение (вид, тип, номер, индекс)	—
5.	Площадь земельного участка ± величина погрешности определения (вычисления) площади ( $P \pm \Delta P$ ), м <sup>2</sup>	935 ± 11,00
6.	Формула, примененная для вычисления предельной погрешности определения площади земельного участка, с подставленными значениями и итоговые (вычисленные) значения	$3,5 * 0,10 * \sqrt{(935,00)} = 11$
7.	Предельный минимальный и максимальный размеры земельного участка (Р <sub>мин</sub> ) и (Р <sub>макс</sub> ), м <sup>2</sup>	— —
8.	Кадастровый или иной государственный учетный номер (инвентарный) объекта недвижимости, расположенного на образуемом земельном участке	41:01:0010119:14972; 41:01:0010119:15760
9.	Кадастровые номера исходных земельных участков	—

1	2	3
9.1.	Кадастровый номер входящего в состав земельного участка, представляющего собой единое землепользование (номер контура многоконтурного земельного участка), преобразование которого осуществляется	—
9.2.	Кадастровые номера земельных участков, исключаемых из состава измененного (исходного) земельного участка, представляющего собой единое землепользование	—
9.3.	Кадастровый или иной государственный учетный номер (инвентарный) объекта недвижимости, расположенного на измененном земельном участке	—
10.	Условный номер земельного участка	—
11.	Учетный номер проекта межевания территории	—
12.	Дополнительные сведения об образовании земельного участка	—
13.	Сведения о земельных участках (землях общего пользования, территории общего пользования), посредством которых обеспечивается доступ	Земли общего пользования
14.	Иные сведения	—

**4. Пояснения к сведениям об образуемом земельном участке** \_\_\_\_\_:3У48 \_\_\_\_\_ :  
 обозначение земельного участка

1. \_\_\_\_\_

**1. Сведения о характерных точках границ образуемого земельного участка** \_\_\_\_\_:3У49 \_\_\_\_\_ :  
 обозначение земельного участка

Система координат \_\_\_\_\_ МСК-41, зона 1 \_\_\_\_\_ Зона № \_\_\_\_\_ 1 \_\_\_\_\_

Обозначение характерных точек границ	Координаты, м		Метод определения координат	Формулы, примененные для расчета средней квадратической погрешности определения координат характерных точек границ (Mt), с подставленными в такие формулы значениями и итоговые (вычисленные) значения Mt, м	Описание закрепления точки
	X	Y			
1	2	3	4	5	6
н10526 у	564 112,53	1 412 994,49	Метод спутниковых геодезических измерений (определений)	0,10	Закрепление отсутствует

1	2	3	4	5	6
н10527 У	564 039,46	1 413 129,09	Метод спутниковых геодезических измерений (определений)	0,10	Закрепление отсутствует
411	564 022,01	1 413 118,85			
412	564 015,13	1 413 113,20			
413	564 020,08	1 413 104,01			
414	564 046,28	1 413 055,30			
415	564 047,50	1 413 053,04			
416	564 053,44	1 413 042,01			
417	564 054,97	1 413 039,14			
418	564 074,79	1 413 001,86			
419	564 075,60	1 412 998,85			
420	564 075,32	1 412 997,60			
421	564 073,18	1 412 988,28			
422	564 078,34	1 412 977,92			
423	564 078,64	1 412 972,07			
424	564 078,85	1 412 968,20			
425	564 084,43	1 412 968,60			
426	564 116,74	1 412 968,30			

1	2	3	4	5	6
н10526 У	564 112,53	1 412 994,49	Метод спутниковых геодезических измерений (определений)	0,10	Закрепление отсутствует

**2. Сведения о частях границ образуемого земельного участка** \_\_\_\_\_ :ЗУ49 \_\_\_\_\_ :  
 обозначение земельного участка

Обозначение части границ		Горизонтальное проложение (S), м	Описание прохождения части границ	Сведения о согласовании местоположения границ (согласовано/спорное)
от т.	до т.			
1	2	3	4	5
н10526У	н10527У	153,15	—	согласовано
н10527У	411	20,23		
411	412	8,90		
412	413	10,44		
413	414	55,31		
414	415	2,57		
415	416	12,53		
416	417	3,25		
417	418	42,22		
418	419	3,12		
419	420	1,28		
420	421	9,56		
421	422	11,57		
422	423	5,86		
423	424	3,88		
424	425	5,59		
425	426	32,31		
426	н10526У	26,53		

**3. Сведения о характеристиках образуемого земельного участка** \_\_\_\_\_ :ЗУ49 \_\_\_\_\_ :  
 обозначение земельного участка

№ п/п	Наименование характеристики земельного участка	Значение характеристики
1	2	3

1	2	3
1.	Адрес земельного участка	683000, Российская Федерация, Камчатский край, Петропавловск-Камчатский г
1.1.	Сведения о местоположении земельного участка (при отсутствии адреса) в структурированном в соответствии с федеральной информационной адресной системой виде	—
1.2.	Дополнительные сведения о местоположении земельного участка	—
2.	Категория земель	Земли населенных пунктов
3.	Вид (виды) разрешенного использования	Земельные участки многоквартирных жилых домов
3.1.	Дополнительные сведения об использовании земельного участка	—
4.	Реестровый номер границ территориальной зоны или в случае отсутствия такого реестрового номера ее индивидуальное обозначение (вид, тип, номер, индекс)	—
5.	Площадь земельного участка $\pm$ величина погрешности определения (вычисления) площади ( $P \pm \Delta P$ ), м <sup>2</sup>	5 238 $\pm$ 25,00
6.	Формула, примененная для вычисления предельной погрешности определения площади земельного участка, с подставленными значениями и итоговые (вычисленные) значения	$3,5 * 0,10 * \sqrt{(5\ 238,00)} = 25$
7.	Предельный минимальный и максимальный размеры земельного участка ( $P_{\text{мин}}$ и $P_{\text{макс}}$ ), м <sup>2</sup>	— —
8.	Кадастровый или иной государственный учетный номер (инвентарный) объекта недвижимости, расположенного на образуемом земельном участке	41:01:0010119:14981; 41:01:0010119:15760
9.	Кадастровые номера исходных земельных участков	—
9.1.	Кадастровый номер входящего в состав земельного участка, представляющего собой единое землепользование (номер контура многоконтурного земельного участка), преобразование которого осуществляется	—
9.2.	Кадастровые номера земельных участков, исключаемых из состава измененного (исходного) земельного участка, представляющего собой единое землепользование	—
9.3.	Кадастровый или иной государственный учетный номер (инвентарный) объекта недвижимости, расположенного на измененном земельном участке	—

1	2	3
10.	Условный номер земельного участка	—
11.	Учетный номер проекта межевания территории	—
12.	Дополнительные сведения об образовании земельного участка	—
13.	Сведения о земельных участках (землях общего пользования, территории общего пользования), посредством которых обеспечивается доступ	Земли общего пользования
14.	Иные сведения	—

**4. Пояснения к сведениям об образуемом земельном участке** \_\_\_\_\_:ЗУ49 \_\_\_\_\_:  
 обозначение земельного участка

1. \_\_\_\_\_

**1. Сведения о характерных точках границ образуемого земельного участка** \_\_\_\_\_:ЗУ50 \_\_\_\_\_:  
 обозначение земельного участка

Система координат \_\_\_\_\_ МСК-41, зона 1 \_\_\_\_\_ Зона № \_\_\_\_\_ 1 \_\_\_\_\_

Обозначение характерных точек границ	Координаты, м		Метод определения координат	Формулы, примененные для расчета средней квадратической погрешности определения координат характерных точек границ (Mt), с подставленными в такие формулы значениями и итоговые (вычисленные) значения Mt, м	Описание закрепления точки
	X	Y			
1	2	3	4	5	6
427	564 027,26	1 412 991,92	Метод спутниковых геодезических измерений (определений)	0,10	Закрепление отсутствует
428	564 027,99	1 413 003,16			
429	564 030,46	1 413 005,89			
430	564 033,63	1 413 009,42			
431	564 034,98	1 413 017,54			
432	564 035,78	1 413 022,37			
433	564 036,98	1 413 029,61			



1	2	3	4	5	6
434	564 035,66	1 413 030,38	Метод спутниковых геодезических измерений (определений)	0,10	Закрепление отсутствует
435	564 024,10	1 413 037,12			
436	564 012,49	1 413 043,91			
н10528 У	564 007,45	1 413 043,91			
н10529 У	564 007,56	1 413 014,89			
н10530 У	564 007,61	1 413 001,96			
427	564 027,26	1 412 991,92			

**2. Сведения о частях границ образуемого земельного участка** \_\_\_\_\_ :ЗУ50 \_\_\_\_\_ :  
 обозначение земельного участка

Обозначение части границ		Горизонтальное проложение (S), м	Описание прохождения части границ	Сведения о согласовании местоположения границ (согласовано/спорное)
от т.	до т.			
1	2	3	4	5
427	428	11,26	—	согласовано
428	429	3,68		
429	430	4,74		
430	431	8,23		
431	432	4,90		
432	433	7,34		
433	434	1,53		
434	435	13,38		
435	436	13,45		
436	н10528У	5,04		
н10528У	н10529У	29,02		
н10529У	н10530У	12,93		
н10530У	427	22,07		

3. Сведения о характеристиках образуемого земельного участка _____:ЗУ50 _____:		
обозначение земельного участка		
№ п/п	Наименование характеристики земельного участка	Значение характеристики
1	2	3
1.	Адрес земельного участка	683000, Российская Федерация, Камчатский край, Петропавловск-Камчатский г
1.1.	Сведения о местоположении земельного участка (при отсутствии адреса) в структурированном в соответствии с федеральной информационной адресной системой виде	—
1.2.	Дополнительные сведения о местоположении земельного участка	—
2.	Категория земель	Земли населенных пунктов
3.	Вид (виды) разрешенного использования	Земельные участки многоквартирных жилых домов
3.1.	Дополнительные сведения об использовании земельного участка	—
4.	Реестровый номер границ территориальной зоны или в случае отсутствия такого реестрового номера ее индивидуальное обозначение (вид, тип, номер, индекс)	—
5.	Площадь земельного участка ± величина погрешности определения (вычисления) площади ( $P \pm \Delta P$ ), м <sup>2</sup>	1 079 ± 11,00
6.	Формула, примененная для вычисления предельной погрешности определения площади земельного участка, с подставленными значениями и итоговые (вычисленные) значения	$3,5*0,10*\sqrt{(1\ 079,00)} = 11$
7.	Предельный минимальный и максимальный размеры земельного участка ( $P_{\text{мин}}$ и $P_{\text{макс}}$ ), м <sup>2</sup>	— —
8.	Кадастровый или иной государственный учетный номер (инвентарный) объекта недвижимости, расположенного на образуемом земельном участке	41:01:0010119:14985; 41:01:0010119:15760
9.	Кадастровые номера исходных земельных участков	—
9.1.	Кадастровый номер входящего в состав земельного участка, представляющего собой единое землепользование (номер контура многоконтурного земельного участка), преобразование которого осуществляется	—
9.2.	Кадастровые номера земельных участков, исключаемых из состава измененного (исходного) земельного участка, представляющего собой единое землепользование	—

1	2	3
9.3.	Кадастровый или иной государственный учетный номер (инвентарный) объекта недвижимости, расположенного на измененном земельном участке	—
10.	Условный номер земельного участка	—
11.	Учетный номер проекта межевания территории	—
12.	Дополнительные сведения об образовании земельного участка	—
13.	Сведения о земельных участках (землях общего пользования, территории общего пользования), посредством которых обеспечивается доступ	Земли общего пользования
14.	Иные сведения	—

**4. Пояснения к сведениям об образуемом земельном участке** \_\_\_\_\_ :  
 \_\_\_\_\_ :  
 обозначение земельного участка

1. \_\_\_\_\_

**1. Сведения о характерных точках границ образуемого земельного участка** \_\_\_\_\_ :  
 \_\_\_\_\_ :  
 обозначение земельного участка

Система координат \_\_\_\_\_ МСК-41, зона 1 \_\_\_\_\_ Зона № \_\_\_\_\_ 1 \_\_\_\_\_

Обозначение характерных точек границ	Координаты, м		Метод определения координат	Формулы, примененные для расчета средней квадратической погрешности определения координат характерных точек границ (Mt), с подставленными в такие формулы значениями и итоговые (вычисленные) значения Mt, м	Описание закрепления точки
	X	Y			
1	2	3	4	5	6
437	564 044,20	1 412 929,45	Метод спутниковых геодезических измерений (определений)	0,10	Закрепление отсутствует
438	564 045,93	1 412 933,92			
439	564 056,77	1 412 939,99			
440	564 054,44	1 412 944,43			
441	564 036,49	1 412 975,84			

1	2	3	4	5	6
427	564 027,26	1 412 991,92	Метод спутниковых геодезических измерений (определений)	0,10	Закрепление отсутствует
н10530 У	564 007,61	1 413 001,96			
н10529 У	564 007,56	1 413 014,89			
442	563 939,57	1 413 014,89			
443	563 937,27	1 412 975,07			
444	563 936,04	1 412 928,91			
н10522 У	563 965,42	1 412 929,06			
н10521 У	564 008,68	1 412 929,27			
437	564 044,20	1 412 929,45			

**2. Сведения о частях границ образуемого земельного участка** \_\_\_\_\_:ЗУ51 \_\_\_\_\_:  
 обозначение земельного участка

Обозначение части границ		Горизонтальное проложение (S), м	Описание прохождения части границ	Сведения о согласовании местоположения границ (согласовано/спорное)
от т.	до т.			
1	2	3	4	5
437	438	4,79	—	согласовано
438	439	12,42		
439	440	5,01		
440	441	36,18		
441	427	18,54		
427	н10530У	22,07		
н10530У	н10529У	12,93		
н10529У	442	67,99		
442	443	39,89		
443	444	46,18		
444	н10522У	29,38		
н10522У	н10521У	43,26		

1	2	3	4	5
н10521У	437	35,52	—	согласовано
<b>3. Сведения о характеристиках образуемого земельного участка</b> :ЗУ51 :				
обозначение земельного участка				
№ п/п	Наименование характеристики земельного участка	Значение характеристики		
1	2	3		
1.	Адрес земельного участка	683000, Российская Федерация, Камчатский край, Петропавловск-Камчатский г		
1.1.	Сведения о местоположении земельного участка (при отсутствии адреса) в структурированном в соответствии с федеральной информационной адресной системой виде	—		
1.2.	Дополнительные сведения о местоположении земельного участка	—		
2.	Категория земель	Земли населенных пунктов		
3.	Вид (виды) разрешенного использования	Земельные участки общего пользования, занятые площадями, набережными, скверами, бульварами, парками, аллеями, пляжами, водными объектами		
3.1.	Дополнительные сведения об использовании земельного участка	—		
4.	Реестровый номер границ территориальной зоны или в случае отсутствия такого реестрового номера ее индивидуальное обозначение (вид, тип, номер, индекс)	—		
5.	Площадь земельного участка ± величина погрешности определения (вычисления) площади ( $P \pm \Delta P$ ), м <sup>2</sup>	8 345 ± 32,00		
6.	Формула, примененная для вычисления предельной погрешности определения площади земельного участка, с подставленными значениями и итоговые (вычисленные) значения	$3,5*0,10*\sqrt{(8\ 345,00)} = 32$		
7.	Предельный минимальный и максимальный размеры земельного участка (Рмин) и (Рмакс), м <sup>2</sup>	— —		
8.	Кадастровый или иной государственный учетный номер (инвентарный) объекта недвижимости, расположенного на образуемом земельном участке	41:01:0010119:16107		
9.	Кадастровые номера исходных земельных участков	—		
9.1.	Кадастровый номер входящего в состав земельного участка, представляющего собой единое землепользование (номер контура многоконтурного земельного участка), преобразование которого осуществляется	—		

1	2	3
9.2.	Кадастровые номера земельных участков, исключаемых из состава измененного (исходного) земельного участка, представляющего собой единое землепользование	—
9.3.	Кадастровый или иной государственный учетный номер (инвентарный) объекта недвижимости, расположенного на измененном земельном участке	—
10.	Условный номер земельного участка	—
11.	Учетный номер проекта межевания территории	—
12.	Дополнительные сведения об образовании земельного участка	—
13.	Сведения о земельных участках (землях общего пользования, территории общего пользования), посредством которых обеспечивается доступ	Земли общего пользования
14.	Иные сведения	—

**4. Пояснения к сведениям об образуемом земельном участке** \_\_\_\_\_ :3У51 \_\_\_\_\_ :  
 обозначение земельного участка

1. \_\_\_\_\_

**1. Сведения о характерных точках границ образуемого земельного участка** \_\_\_\_\_ :3У52 \_\_\_\_\_ :  
 обозначение земельного участка

Система координат \_\_\_\_\_ МСК-41, зона 1 \_\_\_\_\_ Зона № \_\_\_\_\_ 1 \_\_\_\_\_

Обозначение характерных точек границ	Координаты, м		Метод определения координат	Формулы, примененные для расчета средней квадратической погрешности определения координат характерных точек границ (Mt), с подставленными в такие формулы значениями и итоговые (вычисленные) значения Mt, м	Описание закрепления точки
	X	Y			
1	2	3	4	5	6
н10529 У	564 007,56	1 413 014,89	Метод спутниковых геодезических измерений (определений)	0,10	Закрепление отсутствует
н10528 У	564 007,45	1 413 043,91			
н10531 У	563 977,24	1 413 061,54			
н10532 У	563 954,92	1 413 051,11			

1	2	3	4	5	6
н10533 У	563 948,64	1 413 048,76	Метод спутниковых геодезических измерений (определений)	0,10	Закрепление отсутствует
н10534 У	563 939,93	1 413 037,80			
н16005 У	563 939,90	1 413 034,84			
н16006 У	563 939,71	1 413 022,74			
442	563 939,57	1 413 014,89			
н10529 У	564 007,56	1 413 014,89			

**2. Сведения о частях границ образуемого земельного участка** \_\_\_\_\_:3У52 \_\_\_\_\_ :  
 обозначение земельного участка

Обозначение части границ		Горизонтальное проложение (S), м	Описание прохождения части границ	Сведения о согласовании местоположения границ (согласовано/спорное)
от т.	до т.			
1	2	3	4	5
н10529У	н10528У	29,02	—	согласовано
н10528У	н10531У	34,98		
н10531У	н10532У	24,64		
н10532У	н10533У	6,71		
н10533У	н10534У	14,00		
н10534У	н16005У	2,96		
н16005У	н16006У	12,10		
н16006У	442	7,85		
442	н10529У	67,99		

**3. Сведения о характеристиках образуемого земельного участка** \_\_\_\_\_:3У52 \_\_\_\_\_ :  
 обозначение земельного участка

№ п/п	Наименование характеристики земельного участка	Значение характеристики
1	2	3
1	2	3

1	2	3
1.	Адрес земельного участка	683000, Российская Федерация, Камчатский край, Петропавловск-Камчатский г
1.1.	Сведения о местоположении земельного участка (при отсутствии адреса) в структурированном в соответствии с федеральной информационной адресной системой виде	—
1.2.	Дополнительные сведения о местоположении земельного участка	—
2.	Категория земель	Земли населенных пунктов
3.	Вид (виды) разрешенного использования	Земельные участки многоквартирных жилых домов
3.1.	Дополнительные сведения об использовании земельного участка	—
4.	Реестровый номер границ территориальной зоны или в случае отсутствия такого реестрового номера ее индивидуальное обозначение (вид, тип, номер, индекс)	—
5.	Площадь земельного участка $\pm$ величина погрешности определения (вычисления) площади ( $P \pm \Delta P$ ), м <sup>2</sup>	2 541 $\pm$ 18,00
6.	Формула, примененная для вычисления предельной погрешности определения площади земельного участка, с подставленными значениями и итоговые (вычисленные) значения	$3,5*0,10*\sqrt{(2\ 541,00)} = 18$
7.	Предельный минимальный и максимальный размеры земельного участка ( $P_{\text{мин}}$ и $P_{\text{макс}}$ ), м <sup>2</sup>	— —
8.	Кадастровый или иной государственный учетный номер (инвентарный) объекта недвижимости, расположенного на образуемом земельном участке	41:01:0010119:150231; 41:01:0010119:15760
9.	Кадастровые номера исходных земельных участков	—
9.1.	Кадастровый номер входящего в состав земельного участка, представляющего собой единое землепользование (номер контура многоконтурного земельного участка), преобразование которого осуществляется	—
9.2.	Кадастровые номера земельных участков, исключаемых из состава измененного (исходного) земельного участка, представляющего собой единое землепользование	—
9.3.	Кадастровый или иной государственный учетный номер (инвентарный) объекта недвижимости, расположенного на измененном земельном участке	—



1	2	3
10.	Условный номер земельного участка	—
11.	Учетный номер проекта межевания территории	—
12.	Дополнительные сведения об образовании земельного участка	—
13.	Сведения о земельных участках (землях общего пользования, территории общего пользования), посредством которых обеспечивается доступ	Земли общего пользования
14.	Иные сведения	—

**4. Пояснения к сведениям об образуемом земельном участке** \_\_\_\_\_:3У52 \_\_\_\_\_:  
 обозначение земельного участка

1. \_\_\_\_\_

**1. Сведения о характерных точках границ образуемого земельного участка** \_\_\_\_\_:3У53 \_\_\_\_\_:  
 обозначение земельного участка

Система координат \_\_\_\_\_ МСК-41, зона 1 \_\_\_\_\_ Зона № \_\_\_\_\_ 1 \_\_\_\_\_

Обозначение характерных точек границ	Координаты, м		Метод определения координат	Формулы, примененные для расчета средней квадратической погрешности определения координат характерных точек границ (Mt), с подставленными в такие формулы значениями и итоговые (вычисленные) значения Mt, м	Описание закрепления точки
	X	Y			
1	2	3	4	5	6
н10531 у	563 977,24	1 413 061,54	Метод спутниковых геодезических измерений (определений)	0,10	Закрепление отсутствует
445	563 947,83	1 413 115,52			
н10535 у	563 934,51	1 413 108,15			
н10536 у	563 934,43	1 413 106,62			
н10537 у	563 926,45	1 413 102,27			
н10532 у	563 954,92	1 413 051,11			
н10531 у	563 977,24	1 413 061,54			

**2. Сведения о частях границ образуемого земельного участка** \_\_\_\_\_ :  
 обозначение земельного участка

Обозначение части границ		Горизонтальное проложение (S), м	Описание прохождения части границ	Сведения о согласовании местоположения границ (согласовано/спорное)
от т.	до т.			
1	2	3	4	5
н10531У	445	61,47	—	согласовано
445	н10535У	15,22		
н10535У	н10536У	1,53		
н10536У	н10537У	9,09		
н10537У	н10532У	58,55		
н10532У	н10531У	24,64		

**3. Сведения о характеристиках образуемого земельного участка** \_\_\_\_\_ :  
 обозначение земельного участка

№ п/п	Наименование характеристики земельного участка	Значение характеристики
1	2	3
1.	Адрес земельного участка	683000, Российская Федерация, Камчатский край, Петропавловск-Камчатский г
1.1.	Сведения о местоположении земельного участка (при отсутствии адреса) в структурированном в соответствии с федеральной информационной адресной системой виде	—
1.2.	Дополнительные сведения о местоположении земельного участка	—
2.	Категория земель	Земли населенных пунктов
3.	Вид (виды) разрешенного использования	Земельные участки многоквартирных жилых домов
3.1.	Дополнительные сведения об использовании земельного участка	—
4.	Реестровый номер границ территориальной зоны или в случае отсутствия такого реестрового номера ее индивидуальное обозначение (вид, тип, номер, индекс)	—
5.	Площадь земельного участка ± величина погрешности определения (вычисления) площади ( $P \pm \Delta P$ ), м <sup>2</sup>	1 495 ± 14,00
6.	Формула, примененная для вычисления предельной погрешности определения площади земельного участка, с подставленными значениями и итоговые (вычисленные) значения	$3,5*0,10*\sqrt{(1\ 495,00)} = 14$
7.	Предельный минимальный и максимальный размеры земельного участка (Pмин) и (Pмакс), м <sup>2</sup>	— —

1	2	3
8.	Кадастровый или иной государственный учетный номер (инвентарный) объекта недвижимости, расположенного на образуемом земельном участке	41:01:0010119:658; 41:01:0010119:15760
9.	Кадастровые номера исходных земельных участков	—
9.1.	Кадастровый номер входящего в состав земельного участка, представляющего собой единое землепользование (номер контура многоконтурного земельного участка), преобразование которого осуществляется	—
9.2.	Кадастровые номера земельных участков, исключаемых из состава измененного (исходного) земельного участка, представляющего собой единое землепользование	—
9.3.	Кадастровый или иной государственный учетный номер (инвентарный) объекта недвижимости, расположенного на измененном земельном участке	—
10.	Условный номер земельного участка	—
11.	Учетный номер проекта межевания территории	—
12.	Дополнительные сведения об образовании земельного участка	—
13.	Сведения о земельных участках (землях общего пользования, территории общего пользования), посредством которых обеспечивается доступ	Земли общего пользования
14.	Иные сведения	—

**4. Пояснения к сведениям об образуемом земельном участке** \_\_\_\_\_ :  
:ЗУ53  
обозначение земельного участка

1. \_\_\_\_\_

**1. Сведения о характерных точках границ образуемого земельного участка** \_\_\_\_\_ :  
:ЗУ58  
обозначение земельного участка

Система координат \_\_\_\_\_ МСК-41, зона 1 \_\_\_\_\_ Зона № \_\_\_\_\_ 1 \_\_\_\_\_

Обозначение характерных точек границ	Координаты, м		Метод определения координат	Формулы, примененные для расчета средней квадратической погрешности определения координат характерных точек границ (Mt), с подставленными в такие формулы значениями и итоговые (вычисленные) значения Mt, м	Описание закрепления точки
	X	Y			

1	2	3	4	5	6
446	564 021,44	1 412 467,14	Метод спутниковых геодезических измерений (определений)	0,10	Закрепление отсутствует
н10538 У	564 002,63	1 412 494,91			
н10539 У	563 900,53	1 412 458,52			
10540	563 929,97	1 412 405,52			
н10541 У	563 967,86	1 412 344,79			
447	563 982,23	1 412 363,84			
448	563 980,31	1 412 398,86			
449	564 002,38	1 412 437,91			
н16007 У	564 007,58	1 412 452,07			
450	564 011,20	1 412 461,94			
451	564 018,02	1 412 465,93			
446	564 021,44	1 412 467,14			

**2. Сведения о частях границ образуемого земельного участка** \_\_\_\_\_:3У58 \_\_\_\_\_ :  
 обозначение земельного участка

Обозначение части границ		Горизонтальное проложение (S), м	Описание прохождения части границ	Сведения о согласовании местоположения границ (согласовано/спорное)
от т.	до т.			
1	2	3	4	5
446	н10538У	33,54	—	согласовано
н10538У	н10539У	108,39		
н10539У	10540	60,63		
10540	н10541У	71,58		
н10541У	447	23,86		
447	448	35,07		

1	2	3	4	5
448	449	44,86	—	согласовано
449	н16007У	15,08		
н16007У	450	10,51		
450	451	7,90		
451	446	3,63		

**3. Сведения о характеристиках образуемого земельного участка** \_\_\_\_\_ :ЗУ58 \_\_\_\_\_ :  
 обозначение земельного участка

№ п/п	Наименование характеристики земельного участка	Значение характеристики
1	2	3
1.	Адрес земельного участка	683000, Российская Федерация, Камчатский край, Петропавловск-Камчатский г
1.1.	Сведения о местоположении земельного участка (при отсутствии адреса) в структурированном в соответствии с федеральной информационной адресной системой виде	—
1.2.	Дополнительные сведения о местоположении земельного участка	—
2.	Категория земель	Земли населенных пунктов
3.	Вид (виды) разрешенного использования	Земельные участки общего пользования, занятые площадями, набережными, скверами, бульварами, парками, аллеями, пляжами, водными объектами
3.1.	Дополнительные сведения об использовании земельного участка	—
4.	Реестровый номер границ территориальной зоны или в случае отсутствия такого реестрового номера ее индивидуальное обозначение (вид, тип, номер, индекс)	—
5.	Площадь земельного участка ± величина погрешности определения (вычисления) площади ( $P \pm \Delta P$ ), м <sup>2</sup>	8 466 ± 32,00
6.	Формула, примененная для вычисления предельной погрешности определения площади земельного участка, с подставленными значениями и итоговые (вычисленные) значения	$3,5*0,10*\sqrt{(8\ 466,00)} = 32$
7.	Предельный минимальный и максимальный размеры земельного участка ( $P_{\text{мин}}$ и $P_{\text{макс}}$ ), м <sup>2</sup>	— —
8.	Кадастровый или иной государственный учетный номер (инвентарный) объекта недвижимости, расположенного на образуемом земельном участке	—
9.	Кадастровые номера исходных земельных участков	—

1	2	3
9.1.	Кадастровый номер входящего в состав земельного участка, представляющего собой единое землепользование (номер контура многоконтурного земельного участка), преобразование которого осуществляется	—
9.2.	Кадастровые номера земельных участков, исключаемых из состава измененного (исходного) земельного участка, представляющего собой единое землепользование	—
9.3.	Кадастровый или иной государственный учетный номер (инвентарный) объекта недвижимости, расположенного на измененном земельном участке	—
10.	Условный номер земельного участка	—
11.	Учетный номер проекта межевания территории	—
12.	Дополнительные сведения об образовании земельного участка	—
13.	Сведения о земельных участках (землях общего пользования, территории общего пользования), посредством которых обеспечивается доступ	Земли общего пользования
14.	Иные сведения	—
<b>4. Пояснения к сведениям об образуемом земельном участке</b>		:ЗУ58 : обозначение земельного участка
1.		—

**Сведения об уточняемых земельных участках, необходимые для исправления реестровых ошибок в сведениях о местоположении их границ**

**1. Сведения о характерных точках границ уточняемого земельного участка с кадастровым номером \_\_\_\_\_ :**

Система координат \_\_\_\_\_ Зона № \_\_\_\_\_

Обозначение характерных точек границ	Координаты, м				Метод определения координат	Формулы, примененные для расчета средней квадратической погрешности определения координат характерных точек границ (Mt), с подставленными в такие формулы значениями и итоговые (вычисленные) значения Mt, м	Описание закрепления точки
	содержатся в Едином государственном реестре недвижимости		определены в результате выполнения комплексных кадастровых работ				
	X	Y	X	Y			
1	2	3	4	5	6	7	8

**2. Сведения о частях границ уточняемого земельного участка с кадастровым номером \_\_\_\_\_ :**

Обозначение части границ		Горизонтальное проложение (S), м	Описание прохождения части границ	Сведения о согласовании местоположения границ (согласовано/спорное)
от т.	до т.			
1	2	3	4	5

**3. Сведения о характеристиках уточняемого земельного участка с кадастровым номером \_\_\_\_\_ :**

№ п/п	Наименование характеристики	Значение характеристики
1	2	3
1.	Адрес земельного участка	
1.1.	Сведения о местоположении земельного участка (при отсутствии адреса) в структурированном в соответствии с федеральной информационной адресной системой виде	
1.2.	Дополнительные сведения о местоположении земельного участка	
2.	Площадь земельного участка ± величина погрешности определения (вычисления) площади ( $P \pm \Delta P$ ), м <sup>2</sup>	
3.	Формула, примененная для вычисления предельной погрешности определения площади земельного участка, с подставленными значениями и итоговые (вычисленные) значения	
4.	Площадь земельного участка согласно сведениям Единого государственного реестра недвижимости (P <sub>кад</sub> ), м <sup>2</sup>	
5.	Оценка расхождения P и P <sub>кад</sub> ( $P - P_{кад}$ ), м <sup>2</sup>	

1	2	3
6.	Предельный минимальный и максимальный размеры земельного участка (Р <sub>мин</sub> и Р <sub>макс</sub> ), м <sup>2</sup>	Р <sub>мин</sub> = Р <sub>макс</sub> =
7.	Кадастровый или иной государственный учетный номер (инвентарный) здания, сооружения, объекта незавершенного строительства, расположенного на земельном участке	
8.	Вид (виды) разрешенного использования	
8.1.	Дополнительные сведения об использовании земельного участка	
9.	Сведения о земельных участках (землях общего пользования, территории общего пользования), посредством которых обеспечивается доступ	
10.	Иные сведения	
<b>4. Пояснения к сведениям об уточняемом земельном участке с кадастровым номером _____ :</b>		
1.		



**Описание местоположения здания, сооружения, объекта незавершенного строительства на земельном участке**

**1. Сведения о характерных точках контура объекта недвижимости с кадастровым номером** 41:01:0010119:11656 **:**

Система координат МСК-41, зона 1 Зона № 1

Обозначение характерных точек границ	Содержатся в Едином государственном реестре недвижимости			Определены в ходе выполнения комплексных кадастровых работ			Метод определения координат	Формулы, примененные для расчета средней квадратической погрешности определения координат характерных точек (Mt), м, с подставленными в такие формулы значениями и итоговые (вычисленные) значения Mt, м
	координаты, м		Радиус, м	координаты, м		Радиус, м		
	X	Y	R	X	Y	R		
1	2	3	4	5	6	7	8	9
н500	—	—	—	563 786,31	1 414 098,22	—	Метод спутниковых геодезических измерений (определений)	—
н510	—	—	—	563 758,47	1 414 100,46	—		
н520	—	—	—	563 755,35	1 414 060,39	—		
н530	—	—	—	563 752,17	1 414 060,64	—		
н540	—	—	—	563 751,65	1 414 053,92	—		
н550	—	—	—	563 754,81	1 414 053,67	—		
н560	—	—	—	563 754,66	1 414 051,88	—		
н570	—	—	—	563 782,07	1 414 049,68	—		
н580	—	—	—	563 785,01	1 414 083,40	—		
н500	—	—	—	563 786,31	1 414 098,22	—		

**2. Сведения о характеристиках объекта недвижимости с кадастровым номером** 41:01:0010119:11656 **:**

№ п/п	Наименование характеристики	Значение характеристики
1	2	3
1.	Вид объекта недвижимости	Здание

1	2	3
2.	Ранее присвоенный государственный учетный номер (инвентарный) здания, сооружения, объекта незавершенного строительства	—
3.	Кадастровый номер земельного участка (земельных участков), в границах которого (которых) расположены здание, сооружение, объект незавершенного строительства	41:01:0010119:15799
4.	Уникальный учетный номер кадастрового квартала, в границах которого расположены здание, сооружение, объект незавершенного строительства	41:01:0010119
5.	Адрес здания, сооружения, объекта незавершенного строительства	—
5.1.	Сведения о местоположении здания, сооружения, объекта незавершенного строительства (при отсутствии адреса) в структурированном в соответствии с федеральной информационной адресной системой виде	Российская Федерация, Камчатский край, Петропавловск-Камчатский г, Циолковского пр-кт, д 7/2
5.2.	Дополнительные сведения о местоположении	—
6.	Иные сведения	—

**3. Пояснения к сведениям об объекте недвижимости с кадастровым номером** 41:01:0010119:11656 :

1.	—
----	---

**1. Сведения о характерных точках контура объекта недвижимости с кадастровым номером** 41:01:0010119:11707 :

Система координат МСК-41, зона 1 Зона № 1

Обозначение характерных точек границ	Содержатся в Едином государственном реестре недвижимости			Определены в ходе выполнения комплексных кадастровых работ			Метод определения координат	Формулы, примененные для расчета средней квадратической погрешности определения координат характерных точек (Mt), м, с подставленными в такие формулы значениями и итоговые (вычисленные) значения Mt, м
	координаты, м		Радиус, м	координаты, м		Радиус, м		
	X	Y	R	X	Y	R		
1	2	3	4	5	6	7	8	9
н59О	—	—	—	563 477,00	1 413 045,96	—	Метод спутниковых геодезических измерений (определений)	—
н60О	—	—	—	563 474,98	1 413 050,94	—		
н61О	—	—	—	563 474,41	1 413 050,71	—		

1	2	3	4	5	6	7	8	9
н62О	—	—	—	563 471,68	1 413 057,40	—	Метод спутниковых геодезических измерений (определений)	—
н63О	—	—	—	563 467,94	1 413 055,88	—		
н64О	—	—	—	563 470,66	1 413 049,20	—		
н65О	—	—	—	563 468,42	1 413 048,28	—		
н66О	—	—	—	563 470,46	1 413 043,28	—		
н59О	—	—	—	563 477,00	1 413 045,96	—		

**2. Сведения о характеристиках объекта недвижимости с кадастровым номером** 41:01:0010119:11707 :

№ п/п	Наименование характеристики	Значение характеристики
1	2	3
1.	Вид объекта недвижимости	Сооружение
2.	Ранее присвоенный государственный учетный номер (инвентарный) здания, сооружения, объекта незавершенного строительства	—
3.	Кадастровый номер земельного участка (земельных участков), в границах которого (которых) расположены здание, сооружение, объект незавершенного строительства	41:01:0010119:16063
4.	Уникальный учетный номер кадастрового квартала, в границах которого расположены здание, сооружение, объект незавершенного строительства	41:01:0010119
5.	Адрес здания, сооружения, объекта незавершенного строительства	—
5.1.	Сведения о местоположении здания, сооружения, объекта незавершенного строительства (при отсутствии адреса) в структурированном в соответствии с федеральной информационной адресной системой виде	Российская Федерация, Камчатский край, Петропавловск-Камчатский г, Циолковского пр-кт, д 1/1
5.2.	Дополнительные сведения о местоположении	—
6.	Иные сведения	—

**3. Пояснения к сведениям об объекте недвижимости с кадастровым номером** 41:01:0010119:11707 :

1.	—
----	---

**1. Сведения о характерных точках контура объекта недвижимости с кадастровым номером** 41:01:0010119:11712 :

Система координат			МСК-41, зона 1				Зона № 1	
Обозначение характерных точек границ	Содержатся в Едином государственном реестре недвижимости			Определены в ходе выполнения комплексных кадастровых работ			Метод определения координат	Формулы, примененные для расчета средней квадратической погрешности определения координат характерных точек (Mt), м, с подставленными в такие формулы значениями и итоговые (вычисленные) значения Mt, м
	координаты, м		Радиус, м	координаты, м		Радиус, м		
	X	Y	R	X	Y	R		
1	2	3	4	5	6	7	8	9
н67О	—	—	—	563 931,69	1 412 674,38	—	Метод спутниковых геодезических измерений (определений)	—
н68О	—	—	—	563 922,82	1 412 672,73	—		
н69О	—	—	—	563 924,00	1 412 666,39	—		
н70О	—	—	—	563 925,31	1 412 666,64	—		
н71О	—	—	—	563 929,56	1 412 645,80	—		
н72О	—	—	—	563 935,42	1 412 647,08	—		
н73О	—	—	—	563 931,38	1 412 667,76	—		
н74О	—	—	—	563 932,88	1 412 668,04	—		
н67О	—	—	—	563 931,69	1 412 674,38	—		

**2. Сведения о характеристиках объекта недвижимости с кадастровым номером** 41:01:0010119:11712 :

№ п/п	Наименование характеристики	Значение характеристики
1	2	3
1.	Вид объекта недвижимости	Здание
2.	Ранее присвоенный государственный учетный номер (инвентарный) здания, сооружения, объекта незавершенного строительства	—

1	2	3
3.	Кадастровый номер земельного участка (земельных участков), в границах которого (которых) расположены здание, сооружение, объект незавершенного строительства	41:01:0010119:237
4.	Уникальный учетный номер кадастрового квартала, в границах которого расположены здание, сооружение, объект незавершенного строительства	41:01:0010119
5.	Адрес здания, сооружения, объекта незавершенного строительства	—
5.1.	Сведения о местоположении здания, сооружения, объекта незавершенного строительства (при отсутствии адреса) в структурированном в соответствии с федеральной информационной адресной системой виде	Российская Федерация, Камчатский край, Петропавловск-Камчатский г, Звездная ул, д 34
5.2.	Дополнительные сведения о местоположении	—
6.	Иные сведения	—

**3. Пояснения к сведениям об объекте недвижимости с кадастровым номером** 41:01:0010119:11712 :

1.	—
----	---

**1. Сведения о характерных точках контура объекта недвижимости с кадастровым номером** 41:01:0010119:11714 :

Система координат МСК-41, зона 1 Зона № 1

Обозначение характерных точек границ	Содержатся в Едином государственном реестре недвижимости			Определены в ходе выполнения комплексных кадастровых работ			Метод определения координат	Формулы, примененные для расчета средней квадратической погрешности определения координат характерных точек (Mt), м, с подставленными в такие формулы значениями и итоговые (вычисленные) значения Mt, м
	координаты, м		Радиус, м	координаты, м		Радиус, м		
	X	Y	R	X	Y	R		
1	2	3	4	5	6	7	8	9
н750	—	—	—	563 975,86	1 413 365,17	—	Метод спутниковых геодезических измерений (определений)	—
н760	—	—	—	563 989,18	1 413 378,83	—		
н770	—	—	—	563 975,39	1 413 392,27	—		
н780	—	—	—	563 975,13	1 413 403,05	—		

1	2	3	4	5	6	7	8	9
н790	—	—	—	563 988,87	1 413 403,30	—	Метод спутниковых геодезических измерений (определений)	—
н800	—	—	—	563 988,87	1 413 409,38	—		
н810	—	—	—	563 997,81	1 413 409,50	—		
н820	—	—	—	563 997,40	1 413 440,45	—		
н830	—	—	—	563 988,15	1 413 440,32	—		
н840	—	—	—	563 988,03	1 413 446,43	—		
н850	—	—	—	563 970,13	1 413 446,09	—		
н860	—	—	—	563 970,13	1 413 449,22	—		
н870	—	—	—	563 932,84	1 413 448,65	—		
н880	—	—	—	563 932,80	1 413 445,56	—		
н890	—	—	—	563 913,66	1 413 445,27	—		
н900	—	—	—	563 913,70	1 413 439,25	—		
н910	—	—	—	563 903,36	1 413 439,09	—		
н920	—	—	—	563 903,85	1 413 407,87	—		
н930	—	—	—	563 914,19	1 413 408,03	—		
н940	—	—	—	563 914,31	1 413 402,09	—		
н950	—	—	—	563 933,45	1 413 402,38	—		

1	2	3	4	5	6	7	8	9
н960	—	—	—	563 933,53	1 413 399,39	—	Метод спутниковых геодезических измерений (определений)	—
н970	—	—	—	563 970,78	1 413 399,91	—		
н980	—	—	—	563 970,95	1 413 387,72	—		
н990	—	—	—	563 962,07	1 413 378,61	—		
н750	—	—	—	563 975,86	1 413 365,17	—		

**2. Сведения о характеристиках объекта недвижимости с кадастровым номером** 41:01:0010119:11714 :

№ п/п	Наименование характеристики	Значение характеристики
1	2	3
1.	Вид объекта недвижимости	Здание
2.	Ранее присвоенный государственный учетный номер (инвентарный) здания, сооружения, объекта незавершенного строительства	—
3.	Кадастровый номер земельного участка (земельных участков), в границах которого (которых) расположены здание, сооружение, объект незавершенного строительства	41:01:0010119:235
4.	Уникальный учетный номер кадастрового квартала, в границах которого расположены здание, сооружение, объект незавершенного строительства	41:01:0010119
5.	Адрес здания, сооружения, объекта незавершенного строительства	—
5.1.	Сведения о местоположении здания, сооружения, объекта незавершенного строительства (при отсутствии адреса) в структурированном в соответствии с федеральной информационной адресной системой виде	Российская Федерация, Камчатский край, Петропавловск-Камчатский г, Звездная ул, д 11/1
5.2.	Дополнительные сведения о местоположении	—
6.	Иные сведения	—

**3. Пояснения к сведениям об объекте недвижимости с кадастровым номером** 41:01:0010119:11714 :

1.	—
----	---

**1. Сведения о характерных точках контура объекта недвижимости с кадастровым номером** 41:01:0010119:11716 :

Система координат МСК-41, зона 1 Зона № 1

Обозначение характерных точек границ	Содержатся в Едином государственном реестре недвижимости			Определены в ходе выполнения комплексных кадастровых работ			Метод определения координат	Формулы, примененные для расчета средней квадратической погрешности определения координат характерных точек (Mt), м, с подставленными в такие формулы значениями и итоговые (вычисленные) значения Mt, м
	координаты, м		Радиус, м	координаты, м		Радиус, м		
	X	Y	R	X	Y	R		
1	2	3	4	5	6	7	8	9
н1000	—	—	—	563 923,39	1 413 033,15	—	Метод спутниковых геодезических измерений (определений)	—
н1010	—	—	—	563 923,64	1 413 032,70	—		
н1020	—	—	—	563 920,84	1 413 031,14	—		
н1030	—	—	—	563 924,64	1 413 024,30	—		
н1040	—	—	—	563 932,49	1 413 019,80	—		
н1050	—	—	—	563 939,23	1 413 019,86	—		
н1060	—	—	—	563 939,23	1 413 022,57	—		
н1070	—	—	—	563 939,87	1 413 022,57	—		
н1080	—	—	—	563 939,98	1 413 032,62	—		
н1090	—	—	—	563 934,64	1 413 032,68	—		
н1100	—	—	—	563 931,74	1 413 037,78	—		
н1000	—	—	—	563 923,39	1 413 033,15	—		

**2. Сведения о характеристиках объекта недвижимости с кадастровым номером** 41:01:0010119:11716 :

№ п/п	Наименование характеристики	Значение характеристики
-------	-----------------------------	-------------------------



1	2	3
1.	Вид объекта недвижимости	Сооружение
2.	Ранее присвоенный государственный учетный номер (инвентарный) здания, сооружения, объекта незавершенного строительства	—
3.	Кадастровый номер земельного участка (земельных участков), в границах которого (которых) расположены здание, сооружение, объект незавершенного строительства	41:01:0010119:87
4.	Уникальный учетный номер кадастрового квартала, в границах которого расположены здание, сооружение, объект незавершенного строительства	41:01:0010119
5.	Адрес здания, сооружения, объекта незавершенного строительства	—
5.1.	Сведения о местоположении здания, сооружения, объекта незавершенного строительства (при отсутствии адреса) в структурированном в соответствии с федеральной информационной адресной системой виде	Российская Федерация, Камчатский край, Петропавловск-Камчатский г, Звездная ул, д 12
5.2.	Дополнительные сведения о местоположении	—
6.	Иные сведения	—

**3. Пояснения к сведениям об объекте недвижимости с кадастровым номером** 41:01:0010119:11716 :

1. —

**1. Сведения о характерных точках контура объекта недвижимости с кадастровым номером** 41:01:0010119:11717 :

Система координат МСК-41, зона 1 Зона № 1

Обозначение характерных точек границ	Содержатся в Едином государственном реестре недвижимости			Определены в ходе выполнения комплексных кадастровых работ			Метод определения координат	Формулы, примененные для расчета средней квадратической погрешности определения координат характерных точек (Mt), м, с подставленными в такие формулы значениями и итоговые (вычисленные) значения Mt, м
	координаты, м		Радиус, м	координаты, м		Радиус, м		
	X	Y	R	X	Y	R		
1	2	3	4	5	6	7	8	9
n111O	—	—	—	564 077,43	1 412 892,21	—	Метод спутниковых геодезических измерений (определений)	—
n112O	—	—	—	564 077,65	1 412 921,92	—		

1	2	3	4	5	6	7	8	9
н1130	—	—	—	564 070,62	1 412 921,97	—	Метод спутниковых геодезических измерений (определений)	—
н1140	—	—	—	564 070,60	1 412 920,97	—		
н1150	—	—	—	564 065,14	1 412 921,01	—		
н1160	—	—	—	564 065,14	1 412 922,01	—		
н1170	—	—	—	564 058,43	1 412 922,06	—		
н1180	—	—	—	564 058,40	1 412 920,36	—		
н1190	—	—	—	564 050,24	1 412 920,42	—		
н1200	—	—	—	564 050,08	1 412 899,23	—		
н1210	—	—	—	564 063,98	1 412 899,12	—		
н1220	—	—	—	564 063,95	1 412 896,15	—		
н1230	—	—	—	564 067,14	1 412 896,12	—		
н1240	—	—	—	564 067,10	1 412 892,30	—		
н1110	—	—	—	564 077,43	1 412 892,21	—		

**2. Сведения о характеристиках объекта недвижимости с кадастровым номером** 41:01:0010119:11717 :

№ п/п	Наименование характеристики	Значение характеристики
1	2	3
1.	Вид объекта недвижимости	Здание
2.	Ранее присвоенный государственный учетный номер (инвентарный) здания, сооружения, объекта незавершенного строительства	—

1	2	3
3.	Кадастровый номер земельного участка (земельных участков), в границах которого (которых) расположены здание, сооружение, объект незавершенного строительства	41:01:0010119:422
4.	Уникальный учетный номер кадастрового квартала, в границах которого расположены здание, сооружение, объект незавершенного строительства	41:01:0010119
5.	Адрес здания, сооружения, объекта незавершенного строительства	—
5.1.	Сведения о местоположении здания, сооружения, объекта незавершенного строительства (при отсутствии адреса) в структурированном в соответствии с федеральной информационной адресной системой виде	Российская Федерация, Камчатский край, Петропавловск-Камчатский г, Звездная ул, д 14
5.2.	Дополнительные сведения о местоположении	—
6.	Иные сведения	—

**3. Пояснения к сведениям об объекте недвижимости с кадастровым номером** 41:01:0010119:11717 :

1.	—
----	---

**1. Сведения о характерных точках контура объекта недвижимости с кадастровым номером** 41:01:0010119:11718 :

Система координат	<u>МСК-41, зона 1</u>	Зона №	<u>1</u>
-------------------	-----------------------	--------	----------

Обозначение характерных точек границ	Содержатся в Едином государственном реестре недвижимости			Определены в ходе выполнения комплексных кадастровых работ			Метод определения координат	Формулы, примененные для расчета средней квадратической погрешности определения координат характерных точек (Mt), м, с подставленными в такие формулы значениями и итоговые (вычисленные) значения Mt, м
	координаты, м		Радиус, м	координаты, м		Радиус, м		
	X	Y	R	X	Y	R		
1	2	3	4	5	6	7	8	9
н1250	—	—	—	563 989,66	1 412 817,59	—	Метод спутниковых геодезических измерений (определений)	—
н1260	—	—	—	563 990,25	1 412 827,12	—		
н1270	—	—	—	563 985,00	1 412 827,44	—		
н1280	—	—	—	563 984,41	1 412 817,91	—		

1	2	3	4	5	6	7	8	9
н1250	—	—	—	563 989,66	1 412 817,59	—	Метод спутниковых геодезических измерений (определений)	—

**2. Сведения о характеристиках объекта недвижимости с кадастровым номером** 41:01:0010119:11718 :

№ п/п	Наименование характеристики	Значение характеристики
1	2	3
1.	Вид объекта недвижимости	Здание
2.	Ранее присвоенный государственный учетный номер (инвентарный) здания, сооружения, объекта незавершенного строительства	—
3.	Кадастровый номер земельного участка (земельных участков), в границах которого (которых) расположены здание, сооружение, объект незавершенного строительства	41:01:0010119:243
4.	Уникальный учетный номер кадастрового квартала, в границах которого расположены здание, сооружение, объект незавершенного строительства	41:01:0010119
5.	Адрес здания, сооружения, объекта незавершенного строительства	—
5.1.	Сведения о местоположении здания, сооружения, объекта незавершенного строительства (при отсутствии адреса) в структурированном в соответствии с федеральной информационной адресной системой виде	Российская Федерация, Камчатский край, Петропавловск-Камчатский г, Звездная ул, д 32
5.2.	Дополнительные сведения о местоположении	—
6.	Иные сведения	—

**3. Пояснения к сведениям об объекте недвижимости с кадастровым номером** 41:01:0010119:11718 :

1.	—
----	---

**1. Сведения о характерных точках контура объекта недвижимости с кадастровым номером** 41:01:0010119:11722 :

Система координат		МСК-41, зона 1				Зона №		1
Обозначение характерных точек границ	Содержатся в Едином государственном реестре недвижимости			Определены в ходе выполнения комплексных кадастровых работ			Метод определения координат	Формулы, примененные для расчета средней квадратической погрешности определения координат характерных точек (Mt), м, с подставленными в такие формулы значениями и итоговые (вычисленные) значения Mt, м
	координаты, м		Радиус, м	координаты, м		Радиус, м		
	X	Y	R	X	Y	R		

1	2	3	4	5	6	7	8	9
н1290	—	—	—	564 326,51	1 413 309,67	—	Метод спутниковых геодезических измерений (определений)	—
н1300	—	—	—	564 340,39	1 413 329,31	—		
н1310	—	—	—	564 332,47	1 413 334,90	—		
н1320	—	—	—	564 318,60	1 413 315,26	—		
н1290	—	—	—	564 326,51	1 413 309,67	—		

**2. Сведения о характеристиках объекта недвижимости с кадастровым номером** 41:01:0010119:11722 :

№ п/п	Наименование характеристики	Значение характеристики
1	2	3
1.	Вид объекта недвижимости	Здание
2.	Ранее присвоенный государственный учетный номер (инвентарный) здания, сооружения, объекта незавершенного строительства	—
3.	Кадастровый номер земельного участка (земельных участков), в границах которого (которых) расположены здание, сооружение, объект незавершенного строительства	41:01:0010119:418
4.	Уникальный учетный номер кадастрового квартала, в границах которого расположены здание, сооружение, объект незавершенного строительства	41:01:0010119
5.	Адрес здания, сооружения, объекта незавершенного строительства	—
5.1.	Сведения о местоположении здания, сооружения, объекта незавершенного строительства (при отсутствии адреса) в структурированном в соответствии с федеральной информационной адресной системой виде	Российская Федерация, Камчатский край, Петропавловск-Камчатский г, Циолковского пр-кт, д 30/2
5.2.	Дополнительные сведения о местоположении	—
6.	Иные сведения	—

**3. Пояснения к сведениям об объекте недвижимости с кадастровым номером** 41:01:0010119:11722 :

1.	—
----	---

**1. Сведения о характерных точках контура объекта недвижимости с кадастровым номером** 41:01:0010119:11723 :

Система координат			МСК-41, зона 1				Зона № 1	
Обозначение характерных точек границ	Содержатся в Едином государственном реестре недвижимости			Определены в ходе выполнения комплексных кадастровых работ			Метод определения координат	Формулы, примененные для расчета средней квадратической погрешности определения координат характерных точек (Mt), м, с подставленными в такие формулы значениями и итоговые (вычисленные) значения Mt, м
	координаты, м		Радиус, м	координаты, м		Радиус, м		
	X	Y	R	X	Y	R		
1	2	3	4	5	6	7	8	9
н1330	—	—	—	564 001,54	1 413 670,45	—	Метод спутниковых геодезических измерений (определений)	—
н1340	—	—	—	563 994,26	1 413 656,98	—		
н1350	—	—	—	564 000,12	1 413 653,81	—		
н1360	—	—	—	564 007,40	1 413 667,27	—		
н1330	—	—	—	564 001,54	1 413 670,45	—		

**2. Сведения о характеристиках объекта недвижимости с кадастровым номером** 41:01:0010119:11723 :

№ п/п	Наименование характеристики	Значение характеристики
1	2	3
1.	Вид объекта недвижимости	Здание
2.	Ранее присвоенный государственный учетный номер (инвентарный) здания, сооружения, объекта незавершенного строительства	—
3.	Кадастровый номер земельного участка (земельных участков), в границах которого (которых) расположены здание, сооружение, объект незавершенного строительства	41:01:0010119:167
4.	Уникальный учетный номер кадастрового квартала, в границах которого расположены здание, сооружение, объект незавершенного строительства	41:01:0010119

1	2	3
5.	Адрес здания, сооружения, объекта незавершенного строительства	—
5.1.	Сведения о местоположении здания, сооружения, объекта незавершенного строительства (при отсутствии адреса) в структурированном в соответствии с федеральной информационной адресной системой виде	Российская Федерация, Камчатский край, Петропавловск-Камчатский г, Кирдищева ул
5.2.	Дополнительные сведения о местоположении	—
6.	Иные сведения	—

**3. Пояснения к сведениям об объекте недвижимости с кадастровым номером** 41:01:0010119:11723 :

1.	—
----	---

**1. Сведения о характерных точках контура объекта недвижимости с кадастровым номером** 41:01:0010119:11724 :

Система координат МСК-41, зона 1 Зона № 1

Обозначение характерных точек границ	Содержатся в Едином государственном реестре недвижимости			Определены в ходе выполнения комплексных кадастровых работ			Метод определения координат	Формулы, примененные для расчета средней квадратической погрешности определения координат характерных точек (Mt), м, с подставленными в такие формулы значениями и итоговые (вычисленные) значения Mt, м
	координаты, м		Радиус, м	координаты, м		Радиус, м		
	X	Y	R	X	Y	R		
1	2	3	4	5	6	7	8	9
н1370	—	—	—	563 361,37	1 413 309,77	—	Метод спутниковых геодезических измерений (определений)	—
н1380	—	—	—	563 360,86	1 413 382,35	—		
н1390	—	—	—	563 324,15	1 413 382,09	—		
н1400	—	—	—	563 324,66	1 413 309,77	—		
н1370	—	—	—	563 361,37	1 413 309,77	—		

**2. Сведения о характеристиках объекта недвижимости с кадастровым номером** 41:01:0010119:11724 :

№ п/п	Наименование характеристики	Значение характеристики
1	2	3
1.	Вид объекта недвижимости	Здание

1	2	3
2.	Ранее присвоенный государственный учетный номер (инвентарный) здания, сооружения, объекта незавершенного строительства	—
3.	Кадастровый номер земельного участка (земельных участков), в границах которого (которых) расположены здание, сооружение, объект незавершенного строительства	41:01:0010119:188
4.	Уникальный учетный номер кадастрового квартала, в границах которого расположены здание, сооружение, объект незавершенного строительства	41:01:0010119
5.	Адрес здания, сооружения, объекта незавершенного строительства	—
5.1.	Сведения о местоположении здания, сооружения, объекта незавершенного строительства (при отсутствии адреса) в структурированном в соответствии с федеральной информационной адресной системой виде	Российская Федерация, Камчатский край, Петропавловск-Камчатский г, Тундровая ул, д 2
5.2.	Дополнительные сведения о местоположении	—
6.	Иные сведения	—

**3. Пояснения к сведениям об объекте недвижимости с кадастровым номером** 41:01:0010119:11724 :

1.	—
----	---

**1. Сведения о характерных точках контура объекта недвижимости с кадастровым номером** 41:01:0010119:11725 :

Система координат		МСК-41, зона 1					Зона № 1	
Обозначение характерных точек границ	Содержатся в Едином государственном реестре недвижимости			Определены в ходе выполнения комплексных кадастровых работ			Метод определения координат	Формулы, примененные для расчета средней квадратической погрешности определения координат характерных точек (Mt), м, с подставленными в такие формулы значениями и итоговые (вычисленные) значения Mt, м
	координаты, м		Радиус, м	координаты, м		Радиус, м		
	X	Y	R	X	Y	R		
1	2	3	4	5	6	7	8	9
н1410	—	—	—	564 135,05	1 413 891,58	—	Метод спутниковых геодезических измерений (определений)	—
н1420	—	—	—	564 134,63	1 413 897,39	—		
н1430	—	—	—	564 124,50	1 413 896,66	—		



1	2	3	4	5	6	7	8	9
н144О	—	—	—	564 124,92	1 413 890,85	—	Метод спутниковых геодезических измерений (определений)	—
н141О	—	—	—	564 135,05	1 413 891,58	—		

**2. Сведения о характеристиках объекта недвижимости с кадастровым номером** 41:01:0010119:11725 :

№ п/п	Наименование характеристики	Значение характеристики
1	2	3
1.	Вид объекта недвижимости	Здание
2.	Ранее присвоенный государственный учетный номер (инвентарный) здания, сооружения, объекта незавершенного строительства	—
3.	Кадастровый номер земельного участка (земельных участков), в границах которого (которых) расположены здание, сооружение, объект незавершенного строительства	41:01:0010119:159
4.	Уникальный учетный номер кадастрового квартала, в границах которого расположены здание, сооружение, объект незавершенного строительства	41:01:0010119
5.	Адрес здания, сооружения, объекта незавершенного строительства	—
5.1.	Сведения о местоположении здания, сооружения, объекта незавершенного строительства (при отсутствии адреса) в структурированном в соответствии с федеральной информационной адресной системой виде	Российская Федерация, Камчатский край, Петропавловск-Камчатский г, Циолковского пр-кт
5.2.	Дополнительные сведения о местоположении	около дома 17
6.	Иные сведения	—

**3. Пояснения к сведениям об объекте недвижимости с кадастровым номером** 41:01:0010119:11725 :

1.	—
----	---

**1. Сведения о характерных точках контура объекта недвижимости с кадастровым номером** 41:01:0010119:11726 :

Система координат			МСК-41, зона 1				Зона № 1	
Обозначение характерных точек границ	Содержатся в Едином государственном реестре недвижимости			Определены в ходе выполнения комплексных кадастровых работ			Метод определения координат	Формулы, примененные для расчета средней квадратической погрешности определения координат характерных точек (Mt), м, с подставленными в такие формулы значениями и итоговые (вычисленные) значения Mt, м
	координаты, м		Радиус, м	координаты, м		Радиус, м		
	X	Y	R	X	Y	R		
1	2	3	4	5	6	7	8	9
н1450	—	—	—	564 302,80	1 413 636,08	—	Метод спутниковых геодезических измерений (определений)	—
н1460	—	—	—	564 313,07	1 413 633,32	—		
н1470	—	—	—	564 314,69	1 413 639,35	—		
н1480	—	—	—	564 304,42	1 413 642,11	—		
н1450	—	—	—	564 302,80	1 413 636,08	—		

**2. Сведения о характеристиках объекта недвижимости с кадастровым номером** 41:01:0010119:11726 :

№ п/п	Наименование характеристики	Значение характеристики
1	2	3
1.	Вид объекта недвижимости	Здание
2.	Ранее присвоенный государственный учетный номер (инвентарный) здания, сооружения, объекта незавершенного строительства	—
3.	Кадастровый номер земельного участка (земельных участков), в границах которого (которых) расположены здание, сооружение, объект незавершенного строительства	41:01:0010119:162
4.	Уникальный учетный номер кадастрового квартала, в границах которого расположены здание, сооружение, объект незавершенного строительства	41:01:0010119

1	2	3
5.	Адрес здания, сооружения, объекта незавершенного строительства	—
5.1.	Сведения о местоположении здания, сооружения, объекта незавершенного строительства (при отсутствии адреса) в структурированном в соответствии с федеральной информационной адресной системой виде	Российская Федерация, Камчатский край, Петропавловск-Камчатский г, Николаевой-Терешковой В.В. ул
5.2.	Дополнительные сведения о местоположении	около дома 4
6.	Иные сведения	—

**3. Пояснения к сведениям об объекте недвижимости с кадастровым номером** 41:01:0010119:11726 :

1.	—
----	---

**1. Сведения о характерных точках контура объекта недвижимости с кадастровым номером** 41:01:0010119:11732 :

Система координат	<u>МСК-41, зона 1</u>	Зона №	<u>1</u>
-------------------	-----------------------	--------	----------

Обозначение характерных точек границ	Содержатся в Едином государственном реестре недвижимости			Определены в ходе выполнения комплексных кадастровых работ			Метод определения координат	Формулы, примененные для расчета средней квадратической погрешности определения координат характерных точек (Mt), м, с подставленными в такие формулы значениями и итоговые (вычисленные) значения Mt, м
	координаты, м		Радиус, м	координаты, м		Радиус, м		
	X	Y	R	X	Y	R		
1	2	3	4	5	6	7	8	9
н1490	—	—	—	563 963,72	1 412 900,72	—	Метод спутниковых геодезических измерений (определений)	—
н1500	—	—	—	563 963,43	1 412 912,04	—		
н1510	—	—	—	563 958,30	1 412 911,91	—		
н1520	—	—	—	563 958,59	1 412 900,59	—		
н1490	—	—	—	563 963,72	1 412 900,72	—		

**2. Сведения о характеристиках объекта недвижимости с кадастровым номером** 41:01:0010119:11732 :

№ п/п	Наименование характеристики	Значение характеристики
1	2	3
1.	Вид объекта недвижимости	Здание

1	2	3
2.	Ранее присвоенный государственный учетный номер (инвентарный) здания, сооружения, объекта незавершенного строительства	—
3.	Кадастровый номер земельного участка (земельных участков), в границах которого (которых) расположены здание, сооружение, объект незавершенного строительства	41:01:0010119:161
4.	Уникальный учетный номер кадастрового квартала, в границах которого расположены здание, сооружение, объект незавершенного строительства	41:01:0010119
5.	Адрес здания, сооружения, объекта незавершенного строительства	—
5.1.	Сведения о местоположении здания, сооружения, объекта незавершенного строительства (при отсутствии адреса) в структурированном в соответствии с федеральной информационной адресной системой виде	Российская Федерация, Камчатский край, Петропавловск-Камчатский г, Звездная ул
5.2.	Дополнительные сведения о местоположении	около дома 20а
6.	Иные сведения	—

**3. Пояснения к сведениям об объекте недвижимости с кадастровым номером** 41:01:0010119:11732 :

1.	—
----	---

**1. Сведения о характерных точках контура объекта недвижимости с кадастровым номером** 41:01:0010119:11733 :

Система координат		МСК-41, зона 1					Зона № <u>1</u>	
Обозначение характерных точек границ	Содержатся в Едином государственном реестре недвижимости			Определены в ходе выполнения комплексных кадастровых работ			Метод определения координат	Формулы, примененные для расчета средней квадратической погрешности определения координат характерных точек (Mt), м, с подставленными в такие формулы значениями и итоговые (вычисленные) значения Mt, м
	координаты, м		Радиус, м	координаты, м		Радиус, м		
	X	Y	R	X	Y	R		
1	2	3	4	5	6	7	8	9
н1530	—	—	—	563 913,59	1 413 010,67	—	Метод спутниковых геодезических измерений (определений)	—
н1540	—	—	—	563 906,79	1 413 025,87	—		
н1550	—	—	—	563 893,12	1 413 019,76	—		

1	2	3	4	5	6	7	8	9
н1560	—	—	—	563 899,92	1 413 004,56	—	Метод спутниковых геодезических измерений (определений)	—
н1530	—	—	—	563 913,59	1 413 010,67	—		

**2. Сведения о характеристиках объекта недвижимости с кадастровым номером** 41:01:0010119:11733 :

№ п/п	Наименование характеристики	Значение характеристики
1	2	3
1.	Вид объекта недвижимости	Здание
2.	Ранее присвоенный государственный учетный номер (инвентарный) здания, сооружения, объекта незавершенного строительства	—
3.	Кадастровый номер земельного участка (земельных участков), в границах которого (которых) расположены здание, сооружение, объект незавершенного строительства	41:01:0010119:298
4.	Уникальный учетный номер кадастрового квартала, в границах которого расположены здание, сооружение, объект незавершенного строительства	41:01:0010119
5.	Адрес здания, сооружения, объекта незавершенного строительства	—
5.1.	Сведения о местоположении здания, сооружения, объекта незавершенного строительства (при отсутствии адреса) в структурированном в соответствии с федеральной информационной адресной системой виде	Российская Федерация, Камчатский край, Петропавловск-Камчатский г, Звездная ул, д 28
5.2.	Дополнительные сведения о местоположении	—
6.	Иные сведения	—

**3. Пояснения к сведениям об объекте недвижимости с кадастровым номером** 41:01:0010119:11733 :

1.	—
----	---

**1. Сведения о характерных точках контура объекта недвижимости с кадастровым номером** 41:01:0010119:11734 :

Система координат			МСК-41, зона 1				Зона № 1	
Обозначение характерных точек границ	Содержатся в Едином государственном реестре недвижимости			Определены в ходе выполнения комплексных кадастровых работ			Метод определения координат	Формулы, примененные для расчета средней квадратической погрешности определения координат характерных точек (Mt), м, с подставленными в такие формулы значениями и итоговые (вычисленные) значения Mt, м
	координаты, м		Радиус, м	координаты, м		Радиус, м		
	X	Y	R	X	Y	R		
1	2	3	4	5	6	7	8	9
н1570	—	—	—	563 952,14	1 412 720,88	—	Метод спутниковых геодезических измерений (определений)	—
н1580	—	—	—	563 964,48	1 412 723,54	—		
н1590	—	—	—	563 961,55	1 412 736,66	—		
н1600	—	—	—	563 958,42	1 412 735,94	—		
н1610	—	—	—	563 955,12	1 412 751,17	—		
н1620	—	—	—	563 969,68	1 412 754,32	—		
н1630	—	—	—	563 975,98	1 412 755,69	—		
н1640	—	—	—	563 976,26	1 412 754,38	—		
н1650	—	—	—	563 973,26	1 412 753,70	—		
н1660	—	—	—	563 976,26	1 412 740,53	—		
н1670	—	—	—	563 986,63	1 412 742,89	—		
н1680	—	—	—	563 985,66	1 412 747,12	—		
н1690	—	—	—	563 992,71	1 412 748,80	—		

1	2	3	4	5	6	7	8	9
Н1700	—	—	—	563 990,97	1 412 756,07	—	Метод спутниковых геодезических измерений (определений)	—
Н1710	—	—	—	563 995,48	1 412 757,08	—		
Н1720	—	—	—	563 993,20	1 412 767,21	—		
Н1730	—	—	—	563 980,22	1 412 764,30	—		
Н1740	—	—	—	563 980,89	1 412 761,31	—		
Н1750	—	—	—	563 970,56	1 412 759,19	—		
Н1760	—	—	—	563 968,82	1 412 766,74	—		
Н1770	—	—	—	563 967,00	1 412 766,32	—		
Н1780	—	—	—	563 963,30	1 412 782,40	—		
Н1790	—	—	—	563 964,73	1 412 782,73	—		
Н1800	—	—	—	563 965,43	1 412 779,87	—		
Н1810	—	—	—	563 978,57	1 412 782,99	—		
Н1820	—	—	—	563 975,71	1 412 795,00	—		
Н1830	—	—	—	563 972,83	1 412 794,31	—		
Н1840	—	—	—	563 971,12	1 412 801,48	—		
Н1850	—	—	—	563 964,28	1 412 799,85	—		
Н1860	—	—	—	563 963,68	1 412 802,40	—		

1	2	3	4	5	6	7	8	9
Н1870	—	—	—	563 951,82	1 412 799,89	—	Метод спутниковых геодезических измерений (определений)	—
Н1880	—	—	—	563 954,88	1 412 786,68	—		
Н1890	—	—	—	563 957,55	1 412 787,35	—		
Н1900	—	—	—	563 961,07	1 412 772,24	—		
Н1910	—	—	—	563 937,32	1 412 766,88	—		
Н1920	—	—	—	563 936,94	1 412 768,57	—		
Н1930	—	—	—	563 939,91	1 412 769,24	—		
Н1940	—	—	—	563 936,95	1 412 782,33	—		
Н1950	—	—	—	563 924,99	1 412 779,62	—		
Н1960	—	—	—	563 925,64	1 412 776,76	—		
Н1970	—	—	—	563 918,46	1 412 775,13	—		
Н1980	—	—	—	563 919,98	1 412 768,41	—		
Н1990	—	—	—	563 917,04	1 412 767,74	—		
Н2000	—	—	—	563 919,77	1 412 755,69	—		
Н2010	—	—	—	563 932,91	1 412 758,66	—		
Н2020	—	—	—	563 932,30	1 412 761,35	—		
Н2030	—	—	—	563 947,50	1 412 764,79	—		



1	2	3	4	5	6	7	8	9
н2040	—	—	—	563 952,76	1 412 740,94	—	Метод спутниковых геодезических измерений (определений)	—
н2050	—	—	—	563 951,45	1 412 740,64	—		
н2060	—	—	—	563 950,77	1 412 743,58	—		
н2070	—	—	—	563 937,48	1 412 740,53	—		
н2080	—	—	—	563 940,10	1 412 728,44	—		
н2090	—	—	—	563 943,16	1 412 729,10	—		
н2100	—	—	—	563 944,77	1 412 721,68	—		
н2110	—	—	—	563 951,69	1 412 723,21	—		
н1570	—	—	—	563 952,14	1 412 720,88	—		

**2. Сведения о характеристиках объекта недвижимости с кадастровым номером** 41:01:0010119:11734 :

№ п/п	Наименование характеристики	Значение характеристики
1	2	3
1.	Вид объекта недвижимости	Здание
2.	Ранее присвоенный государственный учетный номер (инвентарный) здания, сооружения, объекта незавершенного строительства	—
3.	Кадастровый номер земельного участка (земельных участков), в границах которого (которых) расположены здание, сооружение, объект незавершенного строительства	41:01:0010119:243
4.	Уникальный учетный номер кадастрового квартала, в границах которого расположены здание, сооружение, объект незавершенного строительства	41:01:0010119

1	2	3
5.	Адрес здания, сооружения, объекта незавершенного строительства	—
5.1.	Сведения о местоположении здания, сооружения, объекта незавершенного строительства (при отсутствии адреса) в структурированном в соответствии с федеральной информационной адресной системой виде	Российская Федерация, Камчатский край, Петропавловск-Камчатский г, Звездная ул, д 32
5.2.	Дополнительные сведения о местоположении	—
6.	Иные сведения	—

**3. Пояснения к сведениям об объекте недвижимости с кадастровым номером** 41:01:0010119:11734 :

1.	—
----	---

**1. Сведения о характерных точках контура объекта недвижимости с кадастровым номером** 41:01:0010119:11735 :

Система координат	<u>МСК-41, зона 1</u>	Зона №	<u>1</u>
-------------------	-----------------------	--------	----------

Обозначение характерных точек границ	Содержатся в Едином государственном реестре недвижимости			Определены в ходе выполнения комплексных кадастровых работ			Метод определения координат	Формулы, примененные для расчета средней квадратической погрешности определения координат характерных точек (Mt), м, с подставленными в такие формулы значениями и итоговые (вычисленные) значения Mt, м
	координаты, м		Радиус, м	координаты, м		Радиус, м		
	X	Y	R	X	Y	R		
1	2	3	4	5	6	7	8	9
н2120	—	—	—	564 103,64	1 412 658,59	—	Метод спутниковых геодезических измерений (определений)	—
н2130	—	—	—	564 098,41	1 412 682,14	—		
н2140	—	—	—	564 100,49	1 412 682,61	—		
н2150	—	—	—	564 098,90	1 412 689,79	—		
н2160	—	—	—	564 083,67	1 412 686,84	—		
н2170	—	—	—	564 071,46	1 412 684,12	—		
н2180	—	—	—	564 068,57	1 412 697,24	—		

1	2	3	4	5	6	7	8	9
Н2190	—	—	—	564 070,49	1 412 697,66	—	Метод спутниковых геодезических измерений (определений)	—
Н2200	—	—	—	564 068,89	1 412 705,03	—		
Н2210	—	—	—	564 053,77	1 412 701,74	—		
Н2220	—	—	—	564 058,26	1 412 681,19	—		
Н2230	—	—	—	564 040,05	1 412 677,14	—		
Н2240	—	—	—	564 038,09	1 412 686,01	—		
Н2250	—	—	—	564 002,98	1 412 678,25	—		
Н2260	—	—	—	563 996,31	1 412 708,03	—		
Н2270	—	—	—	563 971,61	1 412 702,57	—		
Н2280	—	—	—	563 974,46	1 412 689,65	—		
Н2290	—	—	—	563 985,86	1 412 692,17	—		
Н2300	—	—	—	563 991,52	1 412 666,56	—		
Н2310	—	—	—	563 973,13	1 412 662,61	—		
Н2320	—	—	—	563 968,67	1 412 682,88	—		
Н2330	—	—	—	563 955,74	1 412 680,02	—		
Н2340	—	—	—	563 967,65	1 412 626,10	—		
Н2350	—	—	—	563 973,47	1 412 627,39	—		

1	2	3	4	5	6	7	8	9
И2360	—	—	—	563 973,86	1 412 625,62	—	Метод спутниковых геодезических измерений (определений)	—
И2370	—	—	—	563 980,98	1 412 627,19	—		
И2380	—	—	—	563 974,10	1 412 658,07	—		
И2390	—	—	—	563 992,52	1 412 662,03	—		
И2400	—	—	—	563 997,59	1 412 638,64	—		
И2410	—	—	—	564 011,00	1 412 641,55	—		
И2420	—	—	—	564 009,99	1 412 646,10	—		
И2430	—	—	—	564 035,94	1 412 651,83	—		
И2440	—	—	—	564 036,97	1 412 647,16	—		
И2450	—	—	—	564 046,23	1 412 649,20	—		
И2460	—	—	—	564 041,00	1 412 672,85	—		
И2470	—	—	—	564 059,20	1 412 676,87	—		
И2480	—	—	—	564 060,54	1 412 670,79	—		
И2490	—	—	—	564 073,70	1 412 673,70	—		
И2500	—	—	—	564 073,14	1 412 676,53	—		
И2510	—	—	—	564 085,36	1 412 679,24	—		
И2520	—	—	—	564 090,58	1 412 655,69	—		

1	2	3	4	5	6	7	8	9
н2120	—	—	—	564 103,64	1 412 658,59	—	Метод спутниковых геодезических измерений (определений)	—

**2. Сведения о характеристиках объекта недвижимости с кадастровым номером** 41:01:0010119:11735 :

№ п/п	Наименование характеристики	Значение характеристики
1	2	3
1.	Вид объекта недвижимости	Здание
2.	Ранее присвоенный государственный учетный номер (инвентарный) здания, сооружения, объекта незавершенного строительства	—
3.	Кадастровый номер земельного участка (земельных участков), в границах которого (которых) расположены здание, сооружение, объект незавершенного строительства	41:01:0010119:237
4.	Уникальный учетный номер кадастрового квартала, в границах которого расположены здание, сооружение, объект незавершенного строительства	41:01:0010119
5.	Адрес здания, сооружения, объекта незавершенного строительства	—
5.1.	Сведения о местоположении здания, сооружения, объекта незавершенного строительства (при отсутствии адреса) в структурированном в соответствии с федеральной информационной адресной системой виде	Российская Федерация, Камчатский край, Петропавловск-Камчатский г, Звездная ул, д 34
5.2.	Дополнительные сведения о местоположении	—
6.	Иные сведения	—

**3. Пояснения к сведениям об объекте недвижимости с кадастровым номером** 41:01:0010119:11735 :

1.	—
----	---

**1. Сведения о характерных точках контура объекта недвижимости с кадастровым номером** 41:01:0010119:11736 :

Система координат		МСК-41, зона 1				Зона №		1
Обозначение характерных точек границ	Содержатся в Едином государственном реестре недвижимости			Определены в ходе выполнения комплексных кадастровых работ			Метод определения координат	Формулы, примененные для расчета средней квадратической погрешности определения координат характерных точек (Mt), м, с подставленными в такие формулы значениями и итоговые (вычисленные) значения Mt, м
	координаты, м		Радиус, м	координаты, м		Радиус, м		
	X	Y	R	X	Y	R		

1	2	3	4	5	6	7	8	9
н2530	—	—	—	564 551,27	1 413 098,20	—	Метод спутниковых геодезических измерений (определений)	—
н2540	—	—	—	564 535,81	1 413 138,47	—		
н2550	—	—	—	564 562,23	1 413 148,29	—		
н2560	—	—	—	564 556,58	1 413 163,46	—		
н2570	—	—	—	564 521,01	1 413 150,22	—		
н2580	—	—	—	564 526,50	1 413 135,47	—		
н2590	—	—	—	564 518,87	1 413 132,55	—		
н2600	—	—	—	564 518,17	1 413 134,35	—		
н2610	—	—	—	564 511,15	1 413 131,65	—		
н2620	—	—	—	564 511,85	1 413 129,84	—		
н2630	—	—	—	564 480,11	1 413 117,95	—		
н2640	—	—	—	564 485,81	1 413 102,92	—		
н2650	—	—	—	564 486,19	1 413 103,06	—		
н2660	—	—	—	564 487,04	1 413 100,84	—		
н2670	—	—	—	564 484,17	1 413 099,76	—		
н2680	—	—	—	564 489,68	1 413 085,06	—		
н2690	—	—	—	564 499,53	1 413 088,74	—		

1	2	3	4	5	6	7	8	9
н2700	—	—	—	564 493,18	1 413 105,71	—	Метод спутниковых геодезических измерений (определений)	—
н2710	—	—	—	564 509,62	1 413 111,95	—		
н2720	—	—	—	564 519,57	1 413 086,03	—		
н2530	—	—	—	564 551,27	1 413 098,20	—		

**2. Сведения о характеристиках объекта недвижимости с кадастровым номером** 41:01:0010119:11736 :

№ п/п	Наименование характеристики	Значение характеристики
1	2	3
1.	Вид объекта недвижимости	Здание
2.	Ранее присвоенный государственный учетный номер (инвентарный) здания, сооружения, объекта незавершенного строительства	—
3.	Кадастровый номер земельного участка (земельных участков), в границах которого (которых) расположены здание, сооружение, объект незавершенного строительства	41:01:0010119:7
4.	Уникальный учетный номер кадастрового квартала, в границах которого расположены здание, сооружение, объект незавершенного строительства	41:01:0010119
5.	Адрес здания, сооружения, объекта незавершенного строительства	—
5.1.	Сведения о местоположении здания, сооружения, объекта незавершенного строительства (при отсутствии адреса) в структурированном в соответствии с федеральной информационной адресной системой виде	Российская Федерация, Камчатский край, Петропавловск-Камчатский г, Космический проезд, д 14
5.2.	Дополнительные сведения о местоположении	—
6.	Иные сведения	—

**3. Пояснения к сведениям об объекте недвижимости с кадастровым номером** 41:01:0010119:11736 :

1.	—
----	---

1. Сведения о характерных точках контура объекта недвижимости с кадастровым номером <u>41:01:0010119:11737</u> :								
Система координат <u>МСК-41, зона 1</u>				Зона № <u>1</u>				
Обозначение характерных точек границ	Содержатся в Едином государственном реестре недвижимости			Определены в ходе выполнения комплексных кадастровых работ			Метод определения координат	Формулы, примененные для расчета средней квадратической погрешности определения координат характерных точек (Mt), м, с подставленными в такие формулы значениями и итоговые (вычисленные) значения Mt, м
	координаты, м		Радиус, м	координаты, м		Радиус, м		
	X	Y	R	X	Y	R		
1	2	3	4	5	6	7	8	9
н2730	—	—	—	565 234,47	1 411 957,30	—	Метод спутниковых геодезических измерений (определений)	—
н2740	—	—	—	565 241,28	1 411 959,06	—		
н2750	—	—	—	565 247,98	1 411 963,27	—		
н2760	—	—	—	565 294,83	1 412 006,23	—		
н2770	—	—	—	565 282,05	1 412 020,14	—		
н2780	—	—	—	565 278,32	1 412 017,94	—		
н2790	—	—	—	565 288,46	1 412 007,08	—		
н2800	—	—	—	565 249,21	1 411 970,40	—		
н2810	—	—	—	565 247,93	1 411 971,74	—		
н2820	—	—	—	565 245,54	1 411 969,45	—		
н2830	—	—	—	565 238,06	1 411 977,96	—		
н2840	—	—	—	565 237,53	1 411 979,62	—		
н2850	—	—	—	565 238,12	1 411 981,66	—		



1	2	3	4	5	6	7	8	9
н2860	—	—	—	565 277,22	1 412 019,96	—	Метод спутниковых геодезических измерений (определений)	—
н2870	—	—	—	565 278,59	1 412 020,60	—		
н2880	—	—	—	565 281,52	1 412 020,95	—		
н2890	—	—	—	565 265,65	1 412 036,83	—		
н2900	—	—	—	565 210,42	1 411 983,52	—		
н2910	—	—	—	565 214,85	1 411 979,23	—		
н2920	—	—	—	565 228,41	1 411 964,12	—		
н2730	—	—	—	565 234,47	1 411 957,30	—		

**2. Сведения о характеристиках объекта недвижимости с кадастровым номером** 41:01:0010119:11737 :

№ п/п	Наименование характеристики	Значение характеристики
1	2	3
1.	Вид объекта недвижимости	Сооружение
2.	Ранее присвоенный государственный учетный номер (инвентарный) здания, сооружения, объекта незавершенного строительства	—
3.	Кадастровый номер земельного участка (земельных участков), в границах которого (которых) расположены здание, сооружение, объект незавершенного строительства	41:01:0010119:323
4.	Уникальный учетный номер кадастрового квартала, в границах которого расположены здание, сооружение, объект незавершенного строительства	41:01:0010119

1	2	3
5.	Адрес здания, сооружения, объекта незавершенного строительства	—
5.1.	Сведения о местоположении здания, сооружения, объекта незавершенного строительства (при отсутствии адреса) в структурированном в соответствии с федеральной информационной адресной системой виде	Российская Федерация, Камчатский край, Петропавловск-Камчатский г, Академика Королева ул, д 61/1, сооружение 1
5.2.	Дополнительные сведения о местоположении	—
6.	Иные сведения	—

**3. Пояснения к сведениям об объекте недвижимости с кадастровым номером** 41:01:0010119:11737 :

1.	—
----	---

**1. Сведения о характерных точках контура объекта недвижимости с кадастровым номером** 41:01:0010119:11738 :

Система координат		МСК-41, зона 1					Зона № 1	
Обозначение характерных точек границ	Содержатся в Едином государственном реестре недвижимости			Определены в ходе выполнения комплексных кадастровых работ			Метод определения координат	Формулы, примененные для расчета средней квадратической погрешности определения координат характерных точек (Mt), м, с подставленными в такие формулы значениями и итоговые (вычисленные) значения Mt, м
	координаты, м		Радиус, м	координаты, м		Радиус, м		
	X	Y	R	X	Y	R		
1	2	3	4	5	6	7	8	9
н2930	—	—	—	564 493,76	1 413 224,15	—	Метод спутниковых геодезических измерений (определений)	—
н2940	—	—	—	564 490,06	1 413 234,50	—		
н2950	—	—	—	564 485,90	1 413 233,02	—		
н2960	—	—	—	564 479,46	1 413 251,27	—		
н2970	—	—	—	564 461,01	1 413 244,76	—		
н2980	—	—	—	564 463,02	1 413 239,07	—		
н2990	—	—	—	564 461,53	1 413 238,55	—		

1	2	3	4	5	6	7	8	9
н3000	—	—	—	564 460,91	1 413 240,33	—	Метод спутниковых геодезических измерений (определений)	—
н3010	—	—	—	564 448,15	1 413 235,88	—		
н3020	—	—	—	564 448,84	1 413 233,94	—		
н3030	—	—	—	564 447,33	1 413 233,40	—		
н3040	—	—	—	564 446,64	1 413 235,34	—		
н3050	—	—	—	564 434,04	1 413 230,86	—		
н3060	—	—	—	564 434,67	1 413 229,06	—		
н3070	—	—	—	564 432,92	1 413 228,45	—		
н3080	—	—	—	564 430,95	1 413 234,04	—		
н3090	—	—	—	564 412,72	1 413 227,62	—		
н3100	—	—	—	564 419,16	1 413 209,31	—		
н3110	—	—	—	564 414,92	1 413 207,80	—		
н3120	—	—	—	564 418,60	1 413 197,40	—		
н3130	—	—	—	564 431,26	1 413 201,89	—		
н3140	—	—	—	564 427,58	1 413 212,29	—		
н3150	—	—	—	564 439,14	1 413 216,30	—		
н3160	—	—	—	564 443,12	1 413 204,94	—		

1	2	3	4	5	6	7	8	9
н3170	—	—	—	564 470,00	1 413 214,36	—	Метод спутниковых геодезических измерений (определений)	—
н3180	—	—	—	564 466,00	1 413 225,85	—		
н3190	—	—	—	564 477,44	1 413 229,89	—		
н3200	—	—	—	564 481,10	1 413 219,63	—		
н2930	—	—	—	564 493,76	1 413 224,15	—		

**2. Сведения о характеристиках объекта недвижимости с кадастровым номером** 41:01:0010119:11738 :

№ п/п	Наименование характеристики	Значение характеристики
1	2	3
1.	Вид объекта недвижимости	Здание
2.	Ранее присвоенный государственный учетный номер (инвентарный) здания, сооружения, объекта незавершенного строительства	—
3.	Кадастровый номер земельного участка (земельных участков), в границах которого (которых) расположены здание, сооружение, объект незавершенного строительства	41:01:0010119:238
4.	Уникальный учетный номер кадастрового квартала, в границах которого расположены здание, сооружение, объект незавершенного строительства	41:01:0010119
5.	Адрес здания, сооружения, объекта незавершенного строительства	—
5.1.	Сведения о местоположении здания, сооружения, объекта незавершенного строительства (при отсутствии адреса) в структурированном в соответствии с федеральной информационной адресной системой виде	Российская Федерация, Камчатский край, Петропавловск-Камчатский г, Космический проезд, д 6
5.2.	Дополнительные сведения о местоположении	—
6.	Иные сведения	—

**3. Пояснения к сведениям об объекте недвижимости с кадастровым номером** 41:01:0010119:11738 :

1.	—
----	---

**1. Сведения о характерных точках контура объекта недвижимости с кадастровым номером** 41:01:0010119:11739 :

Система координат			МСК-41, зона 1				Зона № 1	
Обозначение характерных точек границ	Содержатся в Едином государственном реестре недвижимости			Определены в ходе выполнения комплексных кадастровых работ			Метод определения координат	Формулы, примененные для расчета средней квадратической погрешности определения координат характерных точек (Mt), м, с подставленными в такие формулы значениями и итоговые (вычисленные) значения Mt, м
	координаты, м		Радиус, м	координаты, м		Радиус, м		
	X	Y	R	X	Y	R		
1	2	3	4	5	6	7	8	9
н321О	—	—	—	564 500,52	1 413 225,95	—	Метод спутниковых геодезических измерений (определений)	—
н322О	—	—	—	564 501,70	1 413 222,65	—		
н323О	—	—	—	564 513,19	1 413 226,82	—		
н324О	—	—	—	564 512,00	1 413 230,12	—		
н321О	—	—	—	564 500,52	1 413 225,95	—		

**2. Сведения о характеристиках объекта недвижимости с кадастровым номером** 41:01:0010119:11739 :

№ п/п	Наименование характеристики	Значение характеристики
1	2	3
1.	Вид объекта недвижимости	Здание
2.	Ранее присвоенный государственный учетный номер (инвентарный) здания, сооружения, объекта незавершенного строительства	—
3.	Кадастровый номер земельного участка (земельных участков), в границах которого (которых) расположены здание, сооружение, объект незавершенного строительства	41:01:0010119:238
4.	Уникальный учетный номер кадастрового квартала, в границах которого расположены здание, сооружение, объект незавершенного строительства	41:01:0010119

1	2	3
5.	Адрес здания, сооружения, объекта незавершенного строительства	—
5.1.	Сведения о местоположении здания, сооружения, объекта незавершенного строительства (при отсутствии адреса) в структурированном в соответствии с федеральной информационной адресной системой виде	Российская Федерация, Камчатский край, Петропавловск-Камчатский г, Космический проезд, д 6
5.2.	Дополнительные сведения о местоположении	—
6.	Иные сведения	—

**3. Пояснения к сведениям об объекте недвижимости с кадастровым номером** 41:01:0010119:11739 :

1.	—
----	---

**1. Сведения о характерных точках контура объекта недвижимости с кадастровым номером** 41:01:0010119:11740 :

Система координат	<u>МСК-41, зона 1</u>	Зона №	<u>1</u>
-------------------	-----------------------	--------	----------

Обозначение характерных точек границ	Содержатся в Едином государственном реестре недвижимости			Определены в ходе выполнения комплексных кадастровых работ			Метод определения координат	Формулы, примененные для расчета средней квадратической погрешности определения координат характерных точек (Mt), м, с подставленными в такие формулы значениями и итоговые (вычисленные) значения Mt, м
	координаты, м		Радиус, м	координаты, м		Радиус, м		
	X	Y	R	X	Y	R		
1	2	3	4	5	6	7	8	9
—	—	—	—	—	—	—	—	—
н3250	—	—	—	565 389,98	1 411 695,45	—	Метод спутниковых геодезических измерений (определений)	
н3260	—	—	—	565 370,44	1 411 690,29	—		
н3270	—	—	—	565 372,10	1 411 684,00	—		
—	—	—	—	—	—	—	—	—

**2. Сведения о характеристиках объекта недвижимости с кадастровым номером** 41:01:0010119:11740 :

№ п/п	Наименование характеристики	Значение характеристики
-------	-----------------------------	-------------------------

1	2	3
---	---	---

1.	Вид объекта недвижимости	Здание
----	--------------------------	--------

1	2	3
2.	Ранее присвоенный государственный учетный номер (инвентарный) здания, сооружения, объекта незавершенного строительства	—
3.	Кадастровый номер земельного участка (земельных участков), в границах которого (которых) расположены здание, сооружение, объект незавершенного строительства	41:01:0010119:284
4.	Уникальный учетный номер кадастрового квартала, в границах которого расположены здание, сооружение, объект незавершенного строительства	41:01:0010119
5.	Адрес здания, сооружения, объекта незавершенного строительства	—
5.1.	Сведения о местоположении здания, сооружения, объекта незавершенного строительства (при отсутствии адреса) в структурированном в соответствии с федеральной информационной адресной системой виде	Российская Федерация, Камчатский край, Петропавловск-Камчатский г, Академика Королева ул, д 67
5.2.	Дополнительные сведения о местоположении	—
6.	Иные сведения	—

**3. Пояснения к сведениям об объекте недвижимости с кадастровым номером** 41:01:0010119:11740 :

1.	—
----	---

**1. Сведения о характерных точках контура объекта недвижимости с кадастровым номером** 41:01:0010119:11741 :

Система координат			МСК-41, зона 1				Зона №		1
Обозначение характерных точек границ	Содержатся в Едином государственном реестре недвижимости			Определены в ходе выполнения комплексных кадастровых работ			Метод определения координат	Формулы, примененные для расчета средней квадратической погрешности определения координат характерных точек (Mt), м, с подставленными в такие формулы значениями и итоговые (вычисленные) значения Mt, м	
	координаты, м		Радиус, м	координаты, м		Радиус, м			
	X	Y	R	X	Y	R			
1	2	3	4	5	6	7	8	9	
н3280	—	—	—	565 241,49	1 412 014,49	—	Метод спутниковых геодезических измерений (определений)	—	
н3330	—	—	—	565 209,58	1 411 983,54	—			
н3320	—	—	—	565 198,45	1 411 995,61	—			

1	2	3	4	5	6	7	8	9
н3310	—	—	—	565 194,58	1 411 999,74	—	Метод спутниковых геодезических измерений (определений)	—
н3300	—	—	—	565 225,32	1 412 028,50	—		
н3290	—	—	—	565 229,52	1 412 027,05	—		
н3280	—	—	—	565 241,49	1 412 014,49	—		

Вырез 1 из 1

н3340	—	—	—	565 217,86	1 412 000,15	—	Метод спутниковых геодезических измерений (определений)	—
н3350	—	—	—	565 214,33	1 412 004,64	—		
н3360	—	—	—	565 210,98	1 412 002,13	—		
н3370	—	—	—	565 214,42	1 411 997,56	—		
н3340	—	—	—	565 217,86	1 412 000,15	—		

**2. Сведения о характеристиках объекта недвижимости с кадастровым номером** 41:01:0010119:11741 :

№ п/п	Наименование характеристики	Значение характеристики
1	2	3
1.	Вид объекта недвижимости	Сооружение
2.	Ранее присвоенный государственный учетный номер (инвентарный) здания, сооружения, объекта незавершенного строительства	—
3.	Кадастровый номер земельного участка (земельных участков), в границах которого (которых) расположены здание, сооружение, объект незавершенного строительства	41:01:0010119:499
4.	Уникальный учетный номер кадастрового квартала, в границах которого расположены здание, сооружение, объект незавершенного строительства	41:01:0010119



1	2	3
5.	Адрес здания, сооружения, объекта незавершенного строительства	—
5.1.	Сведения о местоположении здания, сооружения, объекта незавершенного строительства (при отсутствии адреса) в структурированном в соответствии с федеральной информационной адресной системой виде	Российская Федерация, Камчатский край, Петропавловск-Камчатский г, Академика Королева ул, д 65
5.2.	Дополнительные сведения о местоположении	—
6.	Иные сведения	—

**3. Пояснения к сведениям об объекте недвижимости с кадастровым номером** 41:01:0010119:11741 :

1.	—
----	---

**1. Сведения о характерных точках контура объекта недвижимости с кадастровым номером** 41:01:0010119:11742 :

Система координат	<u>МСК-41, зона 1</u>	Зона №	<u>1</u>
-------------------	-----------------------	--------	----------

Обозначение характерных точек границ	Содержатся в Едином государственном реестре недвижимости			Определены в ходе выполнения комплексных кадастровых работ			Метод определения координат	Формулы, примененные для расчета средней квадратической погрешности определения координат характерных точек (Mt), м, с подставленными в такие формулы значениями и итоговые (вычисленные) значения Mt, м
	координаты, м		Радиус, м	координаты, м		Радиус, м		
	X	Y	R	X	Y	R		
1	2	3	4	5	6	7	8	9
н3380	—	—	—	564 211,55	1 412 280,51	—	Метод спутниковых геодезических измерений (определений)	—
н3390	—	—	—	564 218,38	1 412 291,10	—		
н3400	—	—	—	564 205,02	1 412 299,71	—		
н3410	—	—	—	564 198,20	1 412 289,12	—		
н3380	—	—	—	564 211,55	1 412 280,51	—		

**2. Сведения о характеристиках объекта недвижимости с кадастровым номером** 41:01:0010119:11742 :

№ п/п	Наименование характеристики	Значение характеристики
1	2	3
1.	Вид объекта недвижимости	Здание

1	2	3
2.	Ранее присвоенный государственный учетный номер (инвентарный) здания, сооружения, объекта незавершенного строительства	—
3.	Кадастровый номер земельного участка (земельных участков), в границах которого (которых) расположены здание, сооружение, объект незавершенного строительства	41:01:0010119:244
4.	Уникальный учетный номер кадастрового квартала, в границах которого расположены здание, сооружение, объект незавершенного строительства	41:01:0010119
5.	Адрес здания, сооружения, объекта незавершенного строительства	—
5.1.	Сведения о местоположении здания, сооружения, объекта незавершенного строительства (при отсутствии адреса) в структурированном в соответствии с федеральной информационной адресной системой виде	Российская Федерация, Камчатский край, Петропавловск-Камчатский г, Академика Королева ул, д 23
5.2.	Дополнительные сведения о местоположении	—
6.	Иные сведения	—

**3. Пояснения к сведениям об объекте недвижимости с кадастровым номером** 41:01:0010119:11742 :

1.	—
----	---

**1. Сведения о характерных точках контура объекта недвижимости с кадастровым номером** 41:01:0010119:11743 :

Система координат МСК-41, зона 1 Зона № 1

Обозначение характерных точек границ	Содержатся в Едином государственном реестре недвижимости			Определены в ходе выполнения комплексных кадастровых работ			Метод определения координат	Формулы, примененные для расчета средней квадратической погрешности определения координат характерных точек (Mt), м, с подставленными в такие формулы значениями и итоговые (вычисленные) значения Mt, м
	координаты, м		Радиус, м	координаты, м		Радиус, м		
	X	Y	R	X	Y	R		
1	2	3	4	5	6	7	8	9
н3420	—	—	—	565 362,17	1 411 681,38	—	Метод спутниковых геодезических измерений (определений)	—
н3270	—	—	—	565 372,10	1 411 684,00	—		
н3260	—	—	—	565 370,44	1 411 690,29	—		

1	2	3	4	5	6	7	8	9
н3430	—	—	—	565 360,51	1 411 687,68	—	Метод спутниковых геодезических измерений (определений)	—
н3420	—	—	—	565 362,17	1 411 681,38	—		

**2. Сведения о характеристиках объекта недвижимости с кадастровым номером** 41:01:0010119:11743 :

№ п/п	Наименование характеристики	Значение характеристики
1	2	3
1.	Вид объекта недвижимости	Здание
2.	Ранее присвоенный государственный учетный номер (инвентарный) здания, сооружения, объекта незавершенного строительства	—
3.	Кадастровый номер земельного участка (земельных участков), в границах которого (которых) расположены здание, сооружение, объект незавершенного строительства	41:01:0010119:150, 41:01:0010119:284
4.	Уникальный учетный номер кадастрового квартала, в границах которого расположены здание, сооружение, объект незавершенного строительства	41:01:0010119
5.	Адрес здания, сооружения, объекта незавершенного строительства	—
5.1.	Сведения о местоположении здания, сооружения, объекта незавершенного строительства (при отсутствии адреса) в структурированном в соответствии с федеральной информационной адресной системой виде	Российская Федерация, Камчатский край, Петропавловск-Камчатский г, Академика Королева ул, д 67
5.2.	Дополнительные сведения о местоположении	—
6.	Иные сведения	—

**3. Пояснения к сведениям об объекте недвижимости с кадастровым номером** 41:01:0010119:11743 :

1.	—
----	---

1. Сведения о характерных точках контура объекта недвижимости с кадастровым номером <u>41:01:0010119:11745</u> :								
Система координат <u>МСК-41, зона 1</u>			Зона № <u>1</u>					
Обозначение характерных точек границ	Содержатся в Едином государственном реестре недвижимости			Определены в ходе выполнения комплексных кадастровых работ			Метод определения координат	Формулы, примененные для расчета средней квадратической погрешности определения координат характерных точек (Mt), м, с подставленными в такие формулы значениями и итоговые (вычисленные) значения Mt, м
	координаты, м		Радиус, м	координаты, м		Радиус, м		
	X	Y	R	X	Y	R		
1	2	3	4	5	6	7	8	9
н3440	—	—	—	564 157,35	1 412 272,40	—	Метод спутниковых геодезических измерений (определений)	—
н3450	—	—	—	564 193,63	1 412 329,12	—		
н3460	—	—	—	564 181,82	1 412 336,67	—		
н3470	—	—	—	564 164,90	1 412 310,20	—		
н3480	—	—	—	564 150,58	1 412 319,48	—		
н3490	—	—	—	564 163,39	1 412 339,56	—		
н3500	—	—	—	564 155,82	1 412 344,38	—		
н3510	—	—	—	564 154,82	1 412 342,82	—		
н3520	—	—	—	564 139,84	1 412 352,35	—		
н3530	—	—	—	564 140,81	1 412 353,87	—		
н3540	—	—	—	564 125,80	1 412 363,40	—		
н3550	—	—	—	564 113,00	1 412 343,12	—		
н3560	—	—	—	564 097,71	1 412 353,05	—		

1	2	3	4	5	6	7	8	9
н3570	—	—	—	564 108,80	1 412 370,61	—	Метод спутниковых геодезических измерений (определений)	—
н3580	—	—	—	564 097,48	1 412 377,75	—		
н3590	—	—	—	564 067,98	1 412 331,15	—		
н3600	—	—	—	564 072,91	1 412 328,03	—		
н3610	—	—	—	564 071,80	1 412 326,28	—		
н3620	—	—	—	564 078,18	1 412 322,24	—		
н3630	—	—	—	564 095,29	1 412 349,32	—		
н3640	—	—	—	564 110,59	1 412 339,38	—		
н3650	—	—	—	564 096,58	1 412 317,11	—		
н3660	—	—	—	564 091,46	1 412 320,25	—		
н3670	—	—	—	564 084,48	1 412 309,10	—		
н3680	—	—	—	564 106,03	1 412 295,61	—		
н3690	—	—	—	564 113,01	1 412 306,76	—		
н3700	—	—	—	564 108,09	1 412 309,84	—		
н3710	—	—	—	564 117,28	1 412 324,49	—		
н3720	—	—	—	564 120,07	1 412 322,74	—		
н3730	—	—	—	564 119,11	1 412 321,20	—		

1	2	3	4	5	6	7	8	9
н3740	—	—	—	564 129,97	1 412 314,02	—	Метод спутниковых геодезических измерений (определений)	—
н3750	—	—	—	564 134,35	1 412 320,64	—		
н3760	—	—	—	564 146,45	1 412 312,94	—		
н3770	—	—	—	564 148,12	1 412 315,58	—		
н3780	—	—	—	564 162,39	1 412 306,33	—		
н3790	—	—	—	564 145,53	1 412 279,95	—		
н3440	—	—	—	564 157,35	1 412 272,40	—		

**2. Сведения о характеристиках объекта недвижимости с кадастровым номером** 41:01:0010119:11745 :

№ п/п	Наименование характеристики	Значение характеристики
1	2	3
1.	Вид объекта недвижимости	Здание
2.	Ранее присвоенный государственный учетный номер (инвентарный) здания, сооружения, объекта незавершенного строительства	—
3.	Кадастровый номер земельного участка (земельных участков), в границах которого (которых) расположены здание, сооружение, объект незавершенного строительства	41:01:0010119:244
4.	Уникальный учетный номер кадастрового квартала, в границах которого расположены здание, сооружение, объект незавершенного строительства	41:01:0010119
5.	Адрес здания, сооружения, объекта незавершенного строительства	—
5.1.	Сведения о местоположении здания, сооружения, объекта незавершенного строительства (при отсутствии адреса) в структурированном в соответствии с федеральной информационной адресной системой виде	Российская Федерация, Камчатский край, Петропавловск-Камчатский г, Академика Королева ул, д 23
5.2.	Дополнительные сведения о местоположении	—
6.	Иные сведения	—

**3. Пояснения к сведениям об объекте недвижимости с кадастровым номером** 41:01:0010119:11745 :

1. —

**1. Сведения о характерных точках контура объекта недвижимости с кадастровым номером** 41:01:0010119:11746 :

Система координат МСК-41, зона 1 Зона № 1

Обозначение характерных точек границ	Содержатся в Едином государственном реестре недвижимости			Определены в ходе выполнения комплексных кадастровых работ			Метод определения координат	Формулы, примененные для расчета средней квадратической погрешности определения координат характерных точек (Mt), м, с подставленными в такие формулы значениями и итоговые (вычисленные) значения Mt, м
	координаты, м		Радиус, м	координаты, м		Радиус, м		
	X	Y	R	X	Y	R		
1	2	3	4	5	6	7	8	9
н3800	—	—	—	564 922,76	1 412 421,38	—	Метод спутниковых геодезических измерений (определений)	—
н3810	—	—	—	564 919,00	1 412 411,80	—		
н3820	—	—	—	564 914,27	1 412 413,66	—		
н3830	—	—	—	564 918,03	1 412 423,23	—		
н3800	—	—	—	564 922,76	1 412 421,38	—		

**2. Сведения о характеристиках объекта недвижимости с кадастровым номером** 41:01:0010119:11746 :

№ п/п	Наименование характеристики	Значение характеристики
1	2	3
1.	Вид объекта недвижимости	Здание
2.	Ранее присвоенный государственный учетный номер (инвентарный) здания, сооружения, объекта незавершенного строительства	—
3.	Кадастровый номер земельного участка (земельных участков), в границах которого (которых) расположены здание, сооружение, объект незавершенного строительства	41:01:0010119:241
4.	Уникальный учетный номер кадастрового квартала, в границах которого расположены здание, сооружение, объект незавершенного строительства	41:01:0010119

1	2	3
5.	Адрес здания, сооружения, объекта незавершенного строительства	—
5.1.	Сведения о местоположении здания, сооружения, объекта незавершенного строительства (при отсутствии адреса) в структурированном в соответствии с федеральной информационной адресной системой виде	Российская Федерация, Камчатский край, Петропавловск-Камчатский г, Академика Королева ул, д 47/3
5.2.	Дополнительные сведения о местоположении	—
6.	Иные сведения	—

**3. Пояснения к сведениям об объекте недвижимости с кадастровым номером** 41:01:0010119:11746 :

1.	—
----	---

**1. Сведения о характерных точках контура объекта недвижимости с кадастровым номером** 41:01:0010119:11747 :

Система координат МСК-41, зона 1 Зона № 1

Обозначение характерных точек границ	Содержатся в Едином государственном реестре недвижимости			Определены в ходе выполнения комплексных кадастровых работ			Метод определения координат	Формулы, примененные для расчета средней квадратической погрешности определения координат характерных точек (Mt), м, с подставленными в такие формулы значениями и итоговые (вычисленные) значения Mt, м
	координаты, м		Радиус, м	координаты, м		Радиус, м		
	X	Y	R	X	Y	R		
1	2	3	4	5	6	7	8	9
н3840	—	—	—	565 268,86	1 412 055,13	—	Метод спутниковых геодезических измерений (определений)	—
н3850	—	—	—	565 262,72	1 412 061,68	—		
н3860	—	—	—	565 250,35	1 412 050,08	—		
н3870	—	—	—	565 256,50	1 412 043,53	—		
н3880	—	—	—	565 264,02	1 412 050,58	—		
н3890	—	—	—	565 268,49	1 412 045,82	—		
н3900	—	—	—	565 271,24	1 412 048,40	—		



1	2	3	4	5	6	7	8	9
н3910	—	—	—	565 271,97	1 412 047,62	—	Метод спутниковых геодезических измерений (определений)	—
н3920	—	—	—	565 274,40	1 412 049,90	—		
н3930	—	—	—	565 269,20	1 412 055,45	—		
н3840	—	—	—	565 268,86	1 412 055,13	—		

**2. Сведения о характеристиках объекта недвижимости с кадастровым номером** 41:01:0010119:11747 :

№ п/п	Наименование характеристики	Значение характеристики
1	2	3
1.	Вид объекта недвижимости	Здание
2.	Ранее присвоенный государственный учетный номер (инвентарный) здания, сооружения, объекта незавершенного строительства	—
3.	Кадастровый номер земельного участка (земельных участков), в границах которого (которых) расположены здание, сооружение, объект незавершенного строительства	41:01:0010119:322
4.	Уникальный учетный номер кадастрового квартала, в границах которого расположены здание, сооружение, объект незавершенного строительства	41:01:0010119
5.	Адрес здания, сооружения, объекта незавершенного строительства	—
5.1.	Сведения о местоположении здания, сооружения, объекта незавершенного строительства (при отсутствии адреса) в структурированном в соответствии с федеральной информационной адресной системой виде	Российская Федерация, Камчатский край, Петропавловск-Камчатский г, Академика Королева ул, д 65
5.2.	Дополнительные сведения о местоположении	—
6.	Иные сведения	—

**3. Пояснения к сведениям об объекте недвижимости с кадастровым номером** 41:01:0010119:11747 :

1.	—
----	---

**1. Сведения о характерных точках контура объекта недвижимости с кадастровым номером** 41:01:0010119:11748 :

Система координат			МСК-41, зона 1				Зона № 1	
Обозначение характерных точек границ	Содержатся в Едином государственном реестре недвижимости			Определены в ходе выполнения комплексных кадастровых работ			Метод определения координат	Формулы, примененные для расчета средней квадратической погрешности определения координат характерных точек (Mt), м, с подставленными в такие формулы значениями и итоговые (вычисленные) значения Mt, м
	координаты, м		Радиус, м	координаты, м		Радиус, м		
	X	Y	R	X	Y	R		
1	2	3	4	5	6	7	8	9
н3940	—	—	—	564 919,26	1 412 199,55	—	Метод спутниковых геодезических измерений (определений)	—
н3950	—	—	—	564 929,42	1 412 207,42	—		
н3960	—	—	—	564 910,41	1 412 231,97	—		
н3970	—	—	—	564 900,40	1 412 224,09	—		
н3940	—	—	—	564 919,26	1 412 199,55	—		

**2. Сведения о характеристиках объекта недвижимости с кадастровым номером** 41:01:0010119:11748 :

№ п/п	Наименование характеристики	Значение характеристики
1	2	3
1.	Вид объекта недвижимости	Здание
2.	Ранее присвоенный государственный учетный номер (инвентарный) здания, сооружения, объекта незавершенного строительства	—
3.	Кадастровый номер земельного участка (земельных участков), в границах которого (которых) расположены здание, сооружение, объект незавершенного строительства	41:01:0010119:292
4.	Уникальный учетный номер кадастрового квартала, в границах которого расположены здание, сооружение, объект незавершенного строительства	41:01:0010119

1	2	3
5.	Адрес здания, сооружения, объекта незавершенного строительства	—
5.1.	Сведения о местоположении здания, сооружения, объекта незавершенного строительства (при отсутствии адреса) в структурированном в соответствии с федеральной информационной адресной системой виде	Российская Федерация, Камчатский край, Петропавловск-Камчатский г, Академика Королева ул, д 45/2
5.2.	Дополнительные сведения о местоположении	—
6.	Иные сведения	—

**3. Пояснения к сведениям об объекте недвижимости с кадастровым номером** 41:01:0010119:11748 :

1.	—
----	---

**1. Сведения о характерных точках контура объекта недвижимости с кадастровым номером** 41:01:0010119:11749 :

Система координат			МСК-41, зона 1				Зона №		1
Обозначение характерных точек границ	Содержатся в Едином государственном реестре недвижимости			Определены в ходе выполнения комплексных кадастровых работ			Метод определения координат	Формулы, примененные для расчета средней квадратической погрешности определения координат характерных точек (Mt), м, с подставленными в такие формулы значениями и итоговые (вычисленные) значения Mt, м	
	координаты, м		Радиус, м	координаты, м		Радиус, м			
	X	Y	R	X	Y	R			
1	2	3	4	5	6	7	8	9	
н3980	—	—	—	564 944,74	1 412 353,58	—	Метод спутниковых геодезических измерений (определений)	—	
н3990	—	—	—	564 944,74	1 412 359,36	—			
н4000	—	—	—	564 944,76	1 412 374,97	—			
н4010	—	—	—	564 960,12	1 412 374,95	—			
н4020	—	—	—	564 960,12	1 412 381,01	—			
н4030	—	—	—	564 963,94	1 412 381,01	—			
н4040	—	—	—	564 963,94	1 412 386,83	—			

1	2	3	4	5	6	7	8	9
И4050	—	—	—	564 970,23	1 412 386,83	—	Метод спутниковых геодезических измерений (определений)	—
И4060	—	—	—	564 970,23	1 412 400,47	—		
И4070	—	—	—	564 950,33	1 412 400,47	—		
И4080	—	—	—	564 950,33	1 412 381,01	—		
И4090	—	—	—	564 944,77	1 412 381,04	—		
И4100	—	—	—	564 944,74	1 412 380,51	—		
И4110	—	—	—	564 937,50	1 412 380,51	—		
И4120	—	—	—	564 937,50	1 412 378,82	—		
И4130	—	—	—	564 928,42	1 412 378,83	—		
И4140	—	—	—	564 928,42	1 412 381,58	—		
И4150	—	—	—	564 924,67	1 412 384,41	—		
И4160	—	—	—	564 928,19	1 412 384,41	—		
И4170	—	—	—	564 928,19	1 412 403,84	—		
И4180	—	—	—	564 914,89	1 412 403,84	—		
И4190	—	—	—	564 914,89	1 412 398,02	—		
И4200	—	—	—	564 908,60	1 412 398,02	—		
И4210	—	—	—	564 908,60	1 412 384,41	—		

1	2	3	4	5	6	7	8	9
И4220	—	—	—	564 921,04	1 412 384,41	—	Метод спутниковых геодезических измерений (определений)	—
И4230	—	—	—	564 921,04	1 412 382,26	—		
И4240	—	—	—	564 925,43	1 412 378,82	—		
И4250	—	—	—	564 925,40	1 412 372,51	—		
И4260	—	—	—	564 921,70	1 412 372,27	—		
И4270	—	—	—	564 921,24	1 412 365,27	—		
И4280	—	—	—	564 903,04	1 412 365,39	—		
И4290	—	—	—	564 903,04	1 412 348,90	—		
И4300	—	—	—	564 922,49	1 412 348,90	—		
И4310	—	—	—	564 922,56	1 412 358,04	—		
И4320	—	—	—	564 925,99	1 412 358,04	—		
И4330	—	—	—	564 925,99	1 412 359,36	—		
И4340	—	—	—	564 941,61	1 412 359,36	—		
И4350	—	—	—	564 941,61	1 412 353,58	—		
И4360	—	—	—	564 938,16	1 412 353,58	—		
И4370	—	—	—	564 938,16	1 412 334,13	—		
И4380	—	—	—	564 951,77	1 412 334,13	—		

1	2	3	4	5	6	7	8	9
н4390	—	—	—	564 951,77	1 412 339,95	—	Метод спутниковых геодезических измерений (определений)	—
н4400	—	—	—	564 958,06	1 412 339,95	—		
н4410	—	—	—	564 958,06	1 412 353,58	—		
н3980	—	—	—	564 944,74	1 412 353,58	—		

**2. Сведения о характеристиках объекта недвижимости с кадастровым номером** 41:01:0010119:11749 :

№ п/п	Наименование характеристики	Значение характеристики
1	2	3
1.	Вид объекта недвижимости	Здание
2.	Ранее присвоенный государственный учетный номер (инвентарный) здания, сооружения, объекта незавершенного строительства	—
3.	Кадастровый номер земельного участка (земельных участков), в границах которого (которых) расположены здание, сооружение, объект незавершенного строительства	41:01:0010119:241
4.	Уникальный учетный номер кадастрового квартала, в границах которого расположены здание, сооружение, объект незавершенного строительства	41:01:0010119
5.	Адрес здания, сооружения, объекта незавершенного строительства	—
5.1.	Сведения о местоположении здания, сооружения, объекта незавершенного строительства (при отсутствии адреса) в структурированном в соответствии с федеральной информационной адресной системой виде	Российская Федерация, Камчатский край, Петропавловск-Камчатский г, Академика Королева ул, д 47/3
5.2.	Дополнительные сведения о местоположении	—
6.	Иные сведения	—

**3. Пояснения к сведениям об объекте недвижимости с кадастровым номером** 41:01:0010119:11749 :

1.	—
----	---

**1. Сведения о характерных точках контура объекта недвижимости с кадастровым номером** 41:01:0010119:11750 :

Система координат			МСК-41, зона 1				Зона № 1	
Обозначение характерных точек границ	Содержатся в Едином государственном реестре недвижимости			Определены в ходе выполнения комплексных кадастровых работ			Метод определения координат	Формулы, примененные для расчета средней квадратической погрешности определения координат характерных точек (Mt), м, с подставленными в такие формулы значениями и итоговые (вычисленные) значения Mt, м
	координаты, м		Радиус, м	координаты, м		Радиус, м		
	X	Y	R	X	Y	R		
1	2	3	4	5	6	7	8	9
н4420	—	—	—	565 249,56	1 412 050,81	—	Метод спутниковых геодезических измерений (определений)	—
н4430	—	—	—	565 263,61	1 412 035,94	—		
н3280	—	—	—	565 241,49	1 412 014,49	—		
н3290	—	—	—	565 229,52	1 412 027,05	—		
н4440	—	—	—	565 233,67	1 412 030,99	—		
н4450	—	—	—	565 233,12	1 412 035,28	—		
н4420	—	—	—	565 249,56	1 412 050,81	—		

**2. Сведения о характеристиках объекта недвижимости с кадастровым номером** 41:01:0010119:11750 :

№ п/п	Наименование характеристики	Значение характеристики
1	2	3
1.	Вид объекта недвижимости	Сооружение
2.	Ранее присвоенный государственный учетный номер (инвентарный) здания, сооружения, объекта незавершенного строительства	—
3.	Кадастровый номер земельного участка (земельных участков), в границах которого (которых) расположены здание, сооружение, объект незавершенного строительства	41:01:0010119:498

1	2	3
4.	Уникальный учетный номер кадастрового квартала, в границах которого расположены здание, сооружение, объект незавершенного строительства	41:01:0010119
5.	Адрес здания, сооружения, объекта незавершенного строительства	—
5.1.	Сведения о местоположении здания, сооружения, объекта незавершенного строительства (при отсутствии адреса) в структурированном в соответствии с федеральной информационной адресной системой виде	Российская Федерация, Камчатский край, Петропавловск-Камчатский г, Академика Королева ул, д 65
5.2.	Дополнительные сведения о местоположении	—
6.	Иные сведения	—

**3. Пояснения к сведениям об объекте недвижимости с кадастровым номером** 41:01:0010119:11750 :

1. —

**1. Сведения о характерных точках контура объекта недвижимости с кадастровым номером** 41:01:0010119:11751 :

Система координат МСК-41, зона 1 Зона № 1

Обозначение характерных точек границ	Содержатся в Едином государственном реестре недвижимости			Определены в ходе выполнения комплексных кадастровых работ			Метод определения координат	Формулы, примененные для расчета средней квадратической погрешности определения координат характерных точек (Mt), м, с подставленными в такие формулы значениями и итоговые (вычисленные) значения Mt, м
	координаты, м		Радиус, м	координаты, м		Радиус, м		
	X	Y	R	X	Y	R		
1	2	3	4	5	6	7	8	9
н4460	—	—	—	564 207,84	1 412 331,48	—	Метод спутниковых геодезических измерений (определений)	—
н4470	—	—	—	564 224,64	1 412 320,70	—		
н4480	—	—	—	564 226,04	1 412 322,85	—		
н4490	—	—	—	564 228,19	1 412 321,46	—		
н4500	—	—	—	564 227,62	1 412 320,57	—		
н4510	—	—	—	564 231,02	1 412 318,38	—		



1	2	3	4	5	6	7	8	9
н4520	—	—	—	564 226,19	1 412 310,88	—	Метод спутниковых геодезических измерений (определений)	—
н4530	—	—	—	564 220,64	1 412 314,46	—		
н4540	—	—	—	564 221,62	1 412 315,98	—		
н4550	—	—	—	564 204,81	1 412 326,76	—		
н4460	—	—	—	564 207,84	1 412 331,48	—		

**2. Сведения о характеристиках объекта недвижимости с кадастровым номером** 41:01:0010119:11751 :

№ п/п	Наименование характеристики	Значение характеристики
1	2	3
1.	Вид объекта недвижимости	Здание
2.	Ранее присвоенный государственный учетный номер (инвентарный) здания, сооружения, объекта незавершенного строительства	—
3.	Кадастровый номер земельного участка (земельных участков), в границах которого (которых) расположены здание, сооружение, объект незавершенного строительства	41:01:0010119:244
4.	Уникальный учетный номер кадастрового квартала, в границах которого расположены здание, сооружение, объект незавершенного строительства	41:01:0010119
5.	Адрес здания, сооружения, объекта незавершенного строительства	—
5.1.	Сведения о местоположении здания, сооружения, объекта незавершенного строительства (при отсутствии адреса) в структурированном в соответствии с федеральной информационной адресной системой виде	Российская Федерация, Камчатский край, Петропавловск-Камчатский г, Академика Королева ул, д 23
5.2.	Дополнительные сведения о местоположении	—
6.	Иные сведения	—

**3. Пояснения к сведениям об объекте недвижимости с кадастровым номером** 41:01:0010119:11751 :

1.	—
----	---

**1. Сведения о характерных точках контура объекта недвижимости с кадастровым номером** 41:01:0010119:11752 :

Система координат МСК-41, зона 1 Зона № 1

Обозначение характерных точек границ	Содержатся в Едином государственном реестре недвижимости			Определены в ходе выполнения комплексных кадастровых работ			Метод определения координат	Формулы, примененные для расчета средней квадратической погрешности определения координат характерных точек (Mt), м, с подставленными в такие формулы значениями и итоговые (вычисленные) значения Mt, м
	координаты, м		Радиус, м	координаты, м		Радиус, м		
	X	Y	R	X	Y	R		
1	2	3	4	5	6	7	8	9
н456О	—	—	—	564 068,49	1 412 618,11	—	Метод спутниковых геодезических измерений (определений)	—
н457О	—	—	—	564 078,66	1 412 622,00	—		
н458О	—	—	—	564 079,30	1 412 620,34	—		
н459О	—	—	—	564 081,66	1 412 621,24	—		
н460О	—	—	—	564 083,77	1 412 615,75	—		
н461О	—	—	—	564 081,38	1 412 614,94	—		
н462О	—	—	—	564 081,56	1 412 614,48	—		
н463О	—	—	—	564 075,78	1 412 611,92	—		
н464О	—	—	—	564 071,92	1 412 609,80	—		
н456О	—	—	—	564 068,49	1 412 618,11	—		

**2. Сведения о характеристиках объекта недвижимости с кадастровым номером** 41:01:0010119:11752 :

№ п/п	Наименование характеристики	Значение характеристики
1	2	3
1.	Вид объекта недвижимости	Здание

1	2	3
2.	Ранее присвоенный государственный учетный номер (инвентарный) здания, сооружения, объекта незавершенного строительства	—
3.	Кадастровый номер земельного участка (земельных участков), в границах которого (которых) расположены здание, сооружение, объект незавершенного строительства	41:01:0010119:258
4.	Уникальный учетный номер кадастрового квартала, в границах которого расположены здание, сооружение, объект незавершенного строительства	41:01:0010119
5.	Адрес здания, сооружения, объекта незавершенного строительства	—
5.1.	Сведения о местоположении здания, сооружения, объекта незавершенного строительства (при отсутствии адреса) в структурированном в соответствии с федеральной информационной адресной системой виде	Российская Федерация, Камчатский край, Петропавловск-Камчатский г, Академика Королева ул, д 13/1
5.2.	Дополнительные сведения о местоположении	—
6.	Иные сведения	—

**3. Пояснения к сведениям об объекте недвижимости с кадастровым номером** 41:01:0010119:11752 :

1.	—
----	---

**1. Сведения о характерных точках контура объекта недвижимости с кадастровым номером** 41:01:0010119:11756 :

Система координат			МСК-41, зона 1				Зона №		1
Обозначение характерных точек границ	Содержатся в Едином государственном реестре недвижимости			Определены в ходе выполнения комплексных кадастровых работ			Метод определения координат	Формулы, примененные для расчета средней квадратической погрешности определения координат характерных точек (Mt), м, с подставленными в такие формулы значениями и итоговые (вычисленные) значения Mt, м	
	координаты, м		Радиус, м	координаты, м		Радиус, м			
	X	Y	R	X	Y	R			
1	2	3	4	5	6	7	8	9	
н4650	—	—	—	564 725,04	1 413 358,68	—	Метод спутниковых геодезических измерений (определений)	—	
н4660	—	—	—	564 707,76	1 413 366,83	—			
н4670	—	—	—	564 702,40	1 413 355,46	—			

1	2	3	4	5	6	7	8	9
н4680	—	—	—	564 719,68	1 413 347,30	—	Метод спутниковых геодезических измерений (определений)	—
н4650	—	—	—	564 725,04	1 413 358,68	—		

**2. Сведения о характеристиках объекта недвижимости с кадастровым номером** 41:01:0010119:11756 :

№ п/п	Наименование характеристики	Значение характеристики
1	2	3
1.	Вид объекта недвижимости	Здание
2.	Ранее присвоенный государственный учетный номер (инвентарный) здания, сооружения, объекта незавершенного строительства	—
3.	Кадастровый номер земельного участка (земельных участков), в границах которого (которых) расположены здание, сооружение, объект незавершенного строительства	41:01:0010119:201
4.	Уникальный учетный номер кадастрового квартала, в границах которого расположены здание, сооружение, объект незавершенного строительства	41:01:0010119
5.	Адрес здания, сооружения, объекта незавершенного строительства	—
5.1.	Сведения о местоположении здания, сооружения, объекта незавершенного строительства (при отсутствии адреса) в структурированном в соответствии с федеральной информационной адресной системой виде	Российская Федерация, Камчатский край, Петропавловск-Камчатский г, Академика Курчатова ул
5.2.	Дополнительные сведения о местоположении	—
6.	Иные сведения	—

**3. Пояснения к сведениям об объекте недвижимости с кадастровым номером** 41:01:0010119:11756 :

1.	—
----	---

**1. Сведения о характерных точках контура объекта недвижимости с кадастровым номером** 41:01:0010119:11757 :

Система координат			МСК-41, зона 1				Зона № 1	
Обозначение характерных точек границ	Содержатся в Едином государственном реестре недвижимости			Определены в ходе выполнения комплексных кадастровых работ			Метод определения координат	Формулы, примененные для расчета средней квадратической погрешности определения координат характерных точек (Mt), м, с подставленными в такие формулы значениями и итоговые (вычисленные) значения Mt, м
	координаты, м		Радиус, м	координаты, м		Радиус, м		
	X	Y	R	X	Y	R		
1	2	3	4	5	6	7	8	9
н4690	—	—	—	564 617,54	1 412 450,68	—	Метод спутниковых геодезических измерений (определений)	—
н4700	—	—	—	564 626,15	1 412 470,96	—		
н4710	—	—	—	564 614,44	1 412 475,93	—		
н4720	—	—	—	564 605,82	1 412 455,65	—		
н4690	—	—	—	564 617,54	1 412 450,68	—		

**2. Сведения о характеристиках объекта недвижимости с кадастровым номером** 41:01:0010119:11757 :

№ п/п	Наименование характеристики	Значение характеристики
1	2	3
1.	Вид объекта недвижимости	Здание
2.	Ранее присвоенный государственный учетный номер (инвентарный) здания, сооружения, объекта незавершенного строительства	—
3.	Кадастровый номер земельного участка (земельных участков), в границах которого (которых) расположены здание, сооружение, объект незавершенного строительства	41:01:0010119:478
4.	Уникальный учетный номер кадастрового квартала, в границах которого расположены здание, сооружение, объект незавершенного строительства	41:01:0010119

1	2	3
5.	Адрес здания, сооружения, объекта незавершенного строительства	—
5.1.	Сведения о местоположении здания, сооружения, объекта незавершенного строительства (при отсутствии адреса) в структурированном в соответствии с федеральной информационной адресной системой виде	Российская Федерация, Камчатский край, Петропавловск-Камчатский г, Академика Курчатова ул
5.2.	Дополнительные сведения о местоположении	—
6.	Иные сведения	—

**3. Пояснения к сведениям об объекте недвижимости с кадастровым номером** 41:01:0010119:11757 :

1.	—
----	---

**1. Сведения о характерных точках контура объекта недвижимости с кадастровым номером** 41:01:0010119:11758 :

Система координат	<u>МСК-41, зона 1</u>	Зона №	<u>1</u>
-------------------	-----------------------	--------	----------

Обозначение характерных точек границ	Содержатся в Едином государственном реестре недвижимости			Определены в ходе выполнения комплексных кадастровых работ			Метод определения координат	Формулы, примененные для расчета средней квадратической погрешности определения координат характерных точек (Mt), м, с подставленными в такие формулы значениями и итоговые (вычисленные) значения Mt, м
	координаты, м		Радиус, м	координаты, м		Радиус, м		
	X	Y	R	X	Y	R		
1	2	3	4	5	6	7	8	9
н473О	—	—	—	564 634,64	1 413 205,74	—	Метод спутниковых геодезических измерений (определений)	—
н474О	—	—	—	564 640,20	1 413 202,98	—		
н475О	—	—	—	564 644,94	1 413 212,56	—		
н476О	—	—	—	564 639,38	1 413 215,32	—		
н473О	—	—	—	564 634,64	1 413 205,74	—		

**2. Сведения о характеристиках объекта недвижимости с кадастровым номером** 41:01:0010119:11758 :

№ п/п	Наименование характеристики	Значение характеристики
1	2	3
1.	Вид объекта недвижимости	Здание

1	2	3
2.	Ранее присвоенный государственный учетный номер (инвентарный) здания, сооружения, объекта незавершенного строительства	—
3.	Кадастровый номер земельного участка (земельных участков), в границах которого (которых) расположены здание, сооружение, объект незавершенного строительства	41:01:0010119:173
4.	Уникальный учетный номер кадастрового квартала, в границах которого расположены здание, сооружение, объект незавершенного строительства	41:01:0010119
5.	Адрес здания, сооружения, объекта незавершенного строительства	—
5.1.	Сведения о местоположении здания, сооружения, объекта незавершенного строительства (при отсутствии адреса) в структурированном в соответствии с федеральной информационной адресной системой виде	Российская Федерация, Камчатский край, Петропавловск-Камчатский г, Академика Курчатова ул
5.2.	Дополнительные сведения о местоположении	возле дома №9
6.	Иные сведения	—

**3. Пояснения к сведениям об объекте недвижимости с кадастровым номером** 41:01:0010119:11758 :

1.	—
----	---

**1. Сведения о характерных точках контура объекта недвижимости с кадастровым номером** 41:01:0010119:11759 :

Система координат МСК-41, зона 1 Зона № 1

Обозначение характерных точек границ	Содержатся в Едином государственном реестре недвижимости			Определены в ходе выполнения комплексных кадастровых работ			Метод определения координат	Формулы, примененные для расчета средней квадратической погрешности определения координат характерных точек (Mt), м, с подставленными в такие формулы значениями и итоговые (вычисленные) значения Mt, м
	координаты, м		Радиус, м	координаты, м		Радиус, м		
	X	Y	R	X	Y	R		
1	2	3	4	5	6	7	8	9
н4770	—	—	—	564 674,24	1 412 456,81	—	Метод спутниковых геодезических измерений (определений)	—
н4780	—	—	—	564 682,09	1 412 474,56	—		
н4790	—	—	—	564 664,35	1 412 482,40	—		

1	2	3	4	5	6	7	8	9
н4800	—	—	—	564 656,50	1 412 464,65	—	Метод спутниковых геодезических измерений (определений)	—
н4810	—	—	—	564 661,95	1 412 462,24	—		
н4820	—	—	—	564 660,20	1 412 458,34	—		
н4830	—	—	—	564 667,05	1 412 455,25	—		
н4840	—	—	—	564 668,81	1 412 459,21	—		
н4770	—	—	—	564 674,24	1 412 456,81	—		

**2. Сведения о характеристиках объекта недвижимости с кадастровым номером** 41:01:0010119:11759 :

№ п/п	Наименование характеристики	Значение характеристики
1	2	3
1.	Вид объекта недвижимости	Здание
2.	Ранее присвоенный государственный учетный номер (инвентарный) здания, сооружения, объекта незавершенного строительства	—
3.	Кадастровый номер земельного участка (земельных участков), в границах которого (которых) расположены здание, сооружение, объект незавершенного строительства	41:01:0010119:335, 41:01:0010119:336
4.	Уникальный учетный номер кадастрового квартала, в границах которого расположены здание, сооружение, объект незавершенного строительства	41:01:0010119
5.	Адрес здания, сооружения, объекта незавершенного строительства	—
5.1.	Сведения о местоположении здания, сооружения, объекта незавершенного строительства (при отсутствии адреса) в структурированном в соответствии с федеральной информационной адресной системой виде	Российская Федерация, Камчатский край, Петропавловск-Камчатский г, Академика Курчатова ул, д 4
5.2.	Дополнительные сведения о местоположении	—
6.	Иные сведения	—

**3. Пояснения к сведениям об объекте недвижимости с кадастровым номером** 41:01:0010119:11759 :

1.	—
----	---



**1. Сведения о характерных точках контура объекта недвижимости с кадастровым номером** 41:01:0010119:11784 :

Система координат			МСК-41, зона 1				Зона № 1	
Обозначение характерных точек границ	Содержатся в Едином государственном реестре недвижимости			Определены в ходе выполнения комплексных кадастровых работ			Метод определения координат	Формулы, примененные для расчета средней квадратической погрешности определения координат характерных точек (Mt), м, с подставленными в такие формулы значениями и итоговые (вычисленные) значения Mt, м
	координаты, м		Радиус, м	координаты, м		Радиус, м		
	X	Y	R	X	Y	R		
1	2	3	4	5	6	7	8	9
н4850	—	—	—	565 422,29	1 411 558,27	—	Метод спутниковых геодезических измерений (определений)	—
н4860	—	—	—	565 425,96	1 411 568,83	—		
н4870	—	—	—	565 410,04	1 411 574,35	—		
н4880	—	—	—	565 400,74	1 411 593,85	—		
н4890	—	—	—	565 390,58	1 411 589,01	—		
н4900	—	—	—	565 399,88	1 411 569,50	—		
н4910	—	—	—	565 406,38	1 411 563,79	—		
н4850	—	—	—	565 422,29	1 411 558,27	—		

**2. Сведения о характеристиках объекта недвижимости с кадастровым номером** 41:01:0010119:11784 :

№ п/п	Наименование характеристики	Значение характеристики
1	2	3
1.	Вид объекта недвижимости	Здание
2.	Ранее присвоенный государственный учетный номер (инвентарный) здания, сооружения, объекта незавершенного строительства	—
3.	Кадастровый номер земельного участка (земельных участков), в границах которого (которых) расположены здание, сооружение, объект незавершенного строительства	41:01:0010119:30

1	2	3
4.	Уникальный учетный номер кадастрового квартала, в границах которого расположены здание, сооружение, объект незавершенного строительства	41:01:0010119
5.	Адрес здания, сооружения, объекта незавершенного строительства	—
5.1.	Сведения о местоположении здания, сооружения, объекта незавершенного строительства (при отсутствии адреса) в структурированном в соответствии с федеральной информационной адресной системой виде	Российская Федерация, Камчатский край, Петропавловск-Камчатский г, Академика Королева ул, д 71
5.2.	Дополнительные сведения о местоположении	—
6.	Иные сведения	—

**3. Пояснения к сведениям об объекте недвижимости с кадастровым номером** 41:01:0010119:11784 :

1. —

**1. Сведения о характерных точках контура объекта недвижимости с кадастровым номером** 41:01:0010119:11804 :

Система координат МСК-41, зона 1 Зона № 1

Обозначение характерных точек границ	Содержатся в Едином государственном реестре недвижимости			Определены в ходе выполнения комплексных кадастровых работ			Метод определения координат	Формулы, примененные для расчета средней квадратической погрешности определения координат характерных точек (Mt), м, с подставленными в такие формулы значениями и итоговые (вычисленные) значения Mt, м
	координаты, м		Радиус, м	координаты, м		Радиус, м		
	X	Y	R	X	Y	R		
1	2	3	4	5	6	7	8	9
н4920	—	—	—	564 153,71	1 412 458,85	—	Метод спутниковых геодезических измерений (определений)	—
н4930	—	—	—	564 157,05	1 412 464,24	—		
н4940	—	—	—	564 146,67	1 412 470,67	—		
н4950	—	—	—	564 143,33	1 412 465,28	—		
н4920	—	—	—	564 153,71	1 412 458,85	—		

**2. Сведения о характеристиках объекта недвижимости с кадастровым номером** 41:01:0010119:11804 **:**

№ п/п	Наименование характеристики	Значение характеристики
1	2	3
1.	Вид объекта недвижимости	Здание
2.	Ранее присвоенный государственный учетный номер (инвентарный) здания, сооружения, объекта незавершенного строительства	—
3.	Кадастровый номер земельного участка (земельных участков), в границах которого (которых) расположены здание, сооружение, объект незавершенного строительства	41:01:0010119:435
4.	Уникальный учетный номер кадастрового квартала, в границах которого расположены здание, сооружение, объект незавершенного строительства	41:01:0010119
5.	Адрес здания, сооружения, объекта незавершенного строительства	—
5.1.	Сведения о местоположении здания, сооружения, объекта незавершенного строительства (при отсутствии адреса) в структурированном в соответствии с федеральной информационной адресной системой виде	Российская Федерация, Камчатский край, Петропавловск-Камчатский г, Академика Королева ул, д 23/1
5.2.	Дополнительные сведения о местоположении	—
6.	Иные сведения	—

**3. Пояснения к сведениям об объекте недвижимости с кадастровым номером** 41:01:0010119:11804 **:**

1.	—
----	---

**1. Сведения о характерных точках контура объекта недвижимости с кадастровым номером** 41:01:0010119:11805 **:**

Система координат		МСК-41, зона 1					Зона № 1	
Обозначение характерных точек границ	Содержатся в Едином государственном реестре недвижимости			Определены в ходе выполнения комплексных кадастровых работ			Метод определения координат	Формулы, примененные для расчета средней квадратической погрешности определения координат характерных точек (Mt), м, с подставленными в такие формулы значениями и итоговые (вычисленные) значения Mt, м
	координаты, м		Радиус, м	координаты, м		Радиус, м		
	X	Y	R	X	Y	R		
1	2	3	4	5	6	7	8	9
н4960	—	—	—	565 356,55	1 411 882,40	—	Метод спутниковых геодезических измерений (определений)	—

1	2	3	4	5	6	7	8	9
н4970	—	—	—	565 364,82	1 411 885,84	—	Метод спутниковых геодезических измерений (определений)	—
н4980	—	—	—	565 377,36	1 411 855,74	—		
н4990	—	—	—	565 369,09	1 411 852,30	—		
н4960	—	—	—	565 356,55	1 411 882,40	—		

**2. Сведения о характеристиках объекта недвижимости с кадастровым номером** 41:01:0010119:11805 :

№ п/п	Наименование характеристики	Значение характеристики
1	2	3
1.	Вид объекта недвижимости	Здание
2.	Ранее присвоенный государственный учетный номер (инвентарный) здания, сооружения, объекта незавершенного строительства	—
3.	Кадастровый номер земельного участка (земельных участков), в границах которого (которых) расположены здание, сооружение, объект незавершенного строительства	41:01:0010119:195
4.	Уникальный учетный номер кадастрового квартала, в границах которого расположены здание, сооружение, объект незавершенного строительства	41:01:0010119
5.	Адрес здания, сооружения, объекта незавершенного строительства	—
5.1.	Сведения о местоположении здания, сооружения, объекта незавершенного строительства (при отсутствии адреса) в структурированном в соответствии с федеральной информационной адресной системой виде	Российская Федерация, Камчатский край, Петропавловск-Камчатский г, Академика Королева ул, д 65
5.2.	Дополнительные сведения о местоположении	—
6.	Иные сведения	—

**3. Пояснения к сведениям об объекте недвижимости с кадастровым номером** 41:01:0010119:11805 :

1.	—
----	---

**1. Сведения о характерных точках контура объекта недвижимости с кадастровым номером** 41:01:0010119:11806 :

Система координат			МСК-41, зона 1				Зона № 1	
Обозначение характерных точек границ	Содержатся в Едином государственном реестре недвижимости			Определены в ходе выполнения комплексных кадастровых работ			Метод определения координат	Формулы, примененные для расчета средней квадратической погрешности определения координат характерных точек (Mt), м, с подставленными в такие формулы значениями и итоговые (вычисленные) значения Mt, м
	координаты, м		Радиус, м	координаты, м		Радиус, м		
	X	Y	R	X	Y	R		
1	2	3	4	5	6	7	8	9
н5000	—	—	—	565 387,44	1 411 836,00	—	Метод спутниковых геодезических измерений (определений)	—
н5010	—	—	—	565 382,16	1 411 833,89	—		
н5020	—	—	—	565 388,55	1 411 817,88	—		
н5030	—	—	—	565 393,82	1 411 819,99	—		
н5000	—	—	—	565 387,44	1 411 836,00	—		

**2. Сведения о характеристиках объекта недвижимости с кадастровым номером** 41:01:0010119:11806 :

№ п/п	Наименование характеристики	Значение характеристики
1	2	3
1.	Вид объекта недвижимости	Здание
2.	Ранее присвоенный государственный учетный номер (инвентарный) здания, сооружения, объекта незавершенного строительства	—
3.	Кадастровый номер земельного участка (земельных участков), в границах которого (которых) расположены здание, сооружение, объект незавершенного строительства	41:01:0010119:37
4.	Уникальный учетный номер кадастрового квартала, в границах которого расположены здание, сооружение, объект незавершенного строительства	41:01:0010119

1	2	3
5.	Адрес здания, сооружения, объекта незавершенного строительства	—
5.1.	Сведения о местоположении здания, сооружения, объекта незавершенного строительства (при отсутствии адреса) в структурированном в соответствии с федеральной информационной адресной системой виде	Российская Федерация, Камчатский край, Петропавловск-Камчатский г, Академика Королева ул, д 65
5.2.	Дополнительные сведения о местоположении	—
6.	Иные сведения	—

**3. Пояснения к сведениям об объекте недвижимости с кадастровым номером** 41:01:0010119:11806 :

1.	—
----	---

**1. Сведения о характерных точках контура объекта недвижимости с кадастровым номером** 41:01:0010119:12937 :

Система координат МСК-41, зона 1 Зона № 1

Обозначение характерных точек границ	Содержатся в Едином государственном реестре недвижимости			Определены в ходе выполнения комплексных кадастровых работ			Метод определения координат	Формулы, примененные для расчета средней квадратической погрешности определения координат характерных точек (Mt), м, с подставленными в такие формулы значениями и итоговые (вычисленные) значения Mt, м
	координаты, м		Радиус, м	координаты, м		Радиус, м		
	X	Y	R	X	Y	R		
1	2	3	4	5	6	7	8	9
н5080	—	—	—	564 324,92	1 412 813,70	—	Метод спутниковых геодезических измерений (определений)	—
н5090	—	—	—	564 335,16	1 412 837,70	—		
н5100	—	—	—	564 333,80	1 412 838,28	—		
н5110	—	—	—	564 334,55	1 412 840,04	—		
н5120	—	—	—	564 317,25	1 412 847,42	—		
н5130	—	—	—	564 315,88	1 412 845,93	—		
н5140	—	—	—	564 313,16	1 412 842,22	—		

1	2	3	4	5	6	7	8	9
н5150	—	—	—	564 310,94	1 412 838,30	—	Метод спутниковых геодезических измерений (определений)	—
н5160	—	—	—	564 309,84	1 412 835,77	—		
н5170	—	—	—	564 308,57	1 412 830,78	—		
н5180	—	—	—	564 308,04	1 412 826,32	—		
н5190	—	—	—	564 308,04	1 412 822,76	—		
н5200	—	—	—	564 308,23	1 412 821,65	—		
н5210	—	—	—	564 308,41	1 412 820,54	—		
н5220	—	—	—	564 308,82	1 412 819,33	—		
н5230	—	—	—	564 309,31	1 412 818,72	—		
н5240	—	—	—	564 310,11	1 412 818,21	—		
н5250	—	—	—	564 311,05	1 412 818,01	—		
н5260	—	—	—	564 312,06	1 412 818,27	—		
н5270	—	—	—	564 312,95	1 412 818,84	—		
н5080	—	—	—	564 324,92	1 412 813,70	—		

**2. Сведения о характеристиках объекта недвижимости с кадастровым номером** 41:01:0010119:12937 :

№ п/п	Наименование характеристики	Значение характеристики
1	2	3
1.	Вид объекта недвижимости	Здание
2.	Ранее присвоенный государственный учетный номер (инвентарный) здания, сооружения, объекта незавершенного строительства	—

1	2	3
3.	Кадастровый номер земельного участка (земельных участков), в границах которого (которых) расположены здание, сооружение, объект незавершенного строительства	41:01:0010119:496
4.	Уникальный учетный номер кадастрового квартала, в границах которого расположены здание, сооружение, объект незавершенного строительства	41:01:0010119
5.	Адрес здания, сооружения, объекта незавершенного строительства	—
5.1.	Сведения о местоположении здания, сооружения, объекта незавершенного строительства (при отсутствии адреса) в структурированном в соответствии с федеральной информационной адресной системой виде	Российская Федерация, Камчатский край, Петропавловск-Камчатский г, Циолковского пр-кт, д 46
5.2.	Дополнительные сведения о местоположении	—
6.	Иные сведения	—

**3. Пояснения к сведениям об объекте недвижимости с кадастровым номером** 41:01:0010119:12937 :

1.	—
----	---

**1. Сведения о характерных точках контура объекта недвижимости с кадастровым номером** 41:01:0010119:12942 :

Система координат МСК-41, зона 1 Зона № 1

Обозначение характерных точек границ	Содержатся в Едином государственном реестре недвижимости			Определены в ходе выполнения комплексных кадастровых работ			Метод определения координат	Формулы, примененные для расчета средней квадратической погрешности определения координат характерных точек (Mt), м, с подставленными в такие формулы значениями и итоговые (вычисленные) значения Mt, м
	координаты, м		Радиус, м	координаты, м		Радиус, м		
	X	Y	R	X	Y	R		
1	2	3	4	5	6	7	8	9
н5280	—	—	—	564 924,85	1 412 245,35	—	Метод спутниковых геодезических измерений (определений)	—
н5290	—	—	—	564 920,01	1 412 251,21	—		
н5300	—	—	—	564 916,57	1 412 248,37	—		
н5310	—	—	—	564 915,94	1 412 249,13	—		



1	2	3	4	5	6	7	8	9
н5320	—	—	—	564 914,19	1 412 247,70	—	Метод спутниковых геодезических измерений (определений)	—
н5330	—	—	—	564 914,83	1 412 246,93	—		
н5340	—	—	—	564 910,86	1 412 243,65	—		
н5350	—	—	—	564 915,05	1 412 238,51	—		
н5360	—	—	—	564 915,62	1 412 237,81	—		
н5280	—	—	—	564 924,85	1 412 245,35	—		

**2. Сведения о характеристиках объекта недвижимости с кадастровым номером** 41:01:0010119:12942 :

№ п/п	Наименование характеристики	Значение характеристики
1	2	3
1.	Вид объекта недвижимости	Здание
2.	Ранее присвоенный государственный учетный номер (инвентарный) здания, сооружения, объекта незавершенного строительства	—
3.	Кадастровый номер земельного участка (земельных участков), в границах которого (которых) расположены здание, сооружение, объект незавершенного строительства	41:01:0010119:184
4.	Уникальный учетный номер кадастрового квартала, в границах которого расположены здание, сооружение, объект незавершенного строительства	41:01:0010119
5.	Адрес здания, сооружения, объекта незавершенного строительства	—
5.1.	Сведения о местоположении здания, сооружения, объекта незавершенного строительства (при отсутствии адреса) в структурированном в соответствии с федеральной информационной адресной системой виде	Российская Федерация, Камчатский край, Петропавловск-Камчатский г, Академика Королева ул, д 41/1
5.2.	Дополнительные сведения о местоположении	—
6.	Иные сведения	—

**3. Пояснения к сведениям об объекте недвижимости с кадастровым номером** 41:01:0010119:12942 :

1.	—
----	---

1. Сведения о характерных точках контура объекта недвижимости с кадастровым номером <u>41:01:0010119:13125</u> :								
Система координат <u>МСК-41, зона 1</u>			Зона № <u>1</u>					
Обозначение характерных точек границ	Содержатся в Едином государственном реестре недвижимости			Определены в ходе выполнения комплексных кадастровых работ			Метод определения координат	Формулы, примененные для расчета средней квадратической погрешности определения координат характерных точек (Mt), м, с подставленными в такие формулы значениями и итоговые (вычисленные) значения Mt, м
	координаты, м		Радиус, м	координаты, м		Радиус, м		
	X	Y	R	X	Y	R		
1	2	3	4	5	6	7	8	9
н5370	—	—	—	564 161,47	1 413 115,96	—	Метод спутниковых геодезических измерений (определений)	—
н5380	—	—	—	564 158,61	1 413 131,78	—		
н5390	—	—	—	564 155,66	1 413 131,25	—		
н5400	—	—	—	564 149,45	1 413 130,12	—		
н5410	—	—	—	564 148,87	1 413 133,34	—		
н5420	—	—	—	564 140,48	1 413 131,82	—		
н5430	—	—	—	564 141,09	1 413 128,45	—		
н5440	—	—	—	564 135,02	1 413 127,51	—		
н5450	—	—	—	564 131,78	1 413 126,93	—		
н5460	—	—	—	564 134,64	1 413 111,11	—		
н5470	—	—	—	564 137,88	1 413 111,70	—		
н5480	—	—	—	564 143,92	1 413 112,79	—		
н5490	—	—	—	564 144,51	1 413 109,57	—		

1	2	3	4	5	6	7	8	9
н5500	—	—	—	564 152,90	1 413 111,09	—	Метод спутниковых геодезических измерений (определений)	—
н5510	—	—	—	564 152,31	1 413 114,31	—		
н5520	—	—	—	564 158,51	1 413 115,43	—		
н5370	—	—	—	564 161,47	1 413 115,96	—		

**2. Сведения о характеристиках объекта недвижимости с кадастровым номером** 41:01:0010119:13125 :

№ п/п	Наименование характеристики	Значение характеристики
1	2	3
1.	Вид объекта недвижимости	Здание
2.	Ранее присвоенный государственный учетный номер (инвентарный) здания, сооружения, объекта незавершенного строительства	—
3.	Кадастровый номер земельного участка (земельных участков), в границах которого (которых) расположены здание, сооружение, объект незавершенного строительства	41:01:0010119:183
4.	Уникальный учетный номер кадастрового квартала, в границах которого расположены здание, сооружение, объект незавершенного строительства	41:01:0010119
5.	Адрес здания, сооружения, объекта незавершенного строительства	—
5.1.	Сведения о местоположении здания, сооружения, объекта незавершенного строительства (при отсутствии адреса) в структурированном в соответствии с федеральной информационной адресной системой виде	Российская Федерация, Камчатский край, Петропавловск-Камчатский г, Циолковского пр-кт, д 47
5.2.	Дополнительные сведения о местоположении	—
6.	Иные сведения	—

**3. Пояснения к сведениям об объекте недвижимости с кадастровым номером** 41:01:0010119:13125 :

1.	—
----	---

**1. Сведения о характерных точках контура объекта недвижимости с кадастровым номером** 41:01:0010119:14090 :

Система координат			МСК-41, зона 1				Зона № 1	
Обозначение характерных точек границ	Содержатся в Едином государственном реестре недвижимости			Определены в ходе выполнения комплексных кадастровых работ			Метод определения координат	Формулы, примененные для расчета средней квадратической погрешности определения координат характерных точек (Mt), м, с подставленными в такие формулы значениями и итоговые (вычисленные) значения Mt, м
	координаты, м		Радиус, м	координаты, м		Радиус, м		
	X	Y	R	X	Y	R		
1	2	3	4	5	6	7	8	9
н5530	—	—	—	564 114,29	1 413 818,42	—	Метод спутниковых геодезических измерений (определений)	—
н5540	—	—	—	564 121,52	1 413 807,48	—		
н5550	—	—	—	564 139,81	1 413 819,56	—		
н5560	—	—	—	564 132,58	1 413 830,51	—		
н5530	—	—	—	564 114,29	1 413 818,42	—		

**2. Сведения о характеристиках объекта недвижимости с кадастровым номером** 41:01:0010119:14090 :

№ п/п	Наименование характеристики	Значение характеристики
1	2	3
1.	Вид объекта недвижимости	Здание
2.	Ранее присвоенный государственный учетный номер (инвентарный) здания, сооружения, объекта незавершенного строительства	—
3.	Кадастровый номер земельного участка (земельных участков), в границах которого (которых) расположены здание, сооружение, объект незавершенного строительства	41:01:0010119:110
4.	Уникальный учетный номер кадастрового квартала, в границах которого расположены здание, сооружение, объект незавершенного строительства	41:01:0010119

1	2	3
5.	Адрес здания, сооружения, объекта незавершенного строительства	—
5.1.	Сведения о местоположении здания, сооружения, объекта незавершенного строительства (при отсутствии адреса) в структурированном в соответствии с федеральной информационной адресной системой виде	Российская Федерация, Камчатский край, Петропавловск-Камчатский г, Кирдищева ул, д 1
5.2.	Дополнительные сведения о местоположении	—
6.	Иные сведения	—

**3. Пояснения к сведениям об объекте недвижимости с кадастровым номером** 41:01:0010119:14090 :

1.	—
----	---

**1. Сведения о характерных точках контура объекта недвижимости с кадастровым номером** 41:01:0010119:14287 :

Система координат	<u>МСК-41, зона 1</u>	Зона №	<u>1</u>
-------------------	-----------------------	--------	----------

Обозначение характерных точек границ	Содержатся в Едином государственном реестре недвижимости			Определены в ходе выполнения комплексных кадастровых работ			Метод определения координат	Формулы, примененные для расчета средней квадратической погрешности определения координат характерных точек (Mt), м, с подставленными в такие формулы значениями и итоговые (вычисленные) значения Mt, м
	координаты, м		Радиус, м	координаты, м		Радиус, м		
	X	Y	R	X	Y	R		
1	2	3	4	5	6	7	8	9
н5570	—	—	—	565 038,38	1 412 402,52	—	Метод спутниковых геодезических измерений (определений)	—
н5580	—	—	—	565 027,54	1 412 407,23	—		
н5590	—	—	—	565 022,76	1 412 396,23	—		
н5600	—	—	—	565 022,24	1 412 396,48	—		
н5610	—	—	—	565 021,25	1 412 396,37	—		
н5620	—	—	—	565 020,89	1 412 393,39	—		
н5630	—	—	—	565 019,91	1 412 393,22	—		

1	2	3	4	5	6	7	8	9
И5640	—	—	—	565 019,71	1 412 390,58	—	Метод спутниковых геодезических измерений (определений)	—
И5650	—	—	—	565 020,21	1 412 390,35	—		
И5660	—	—	—	565 016,80	1 412 382,54	—		
И5670	—	—	—	565 016,28	1 412 382,79	—		
И5680	—	—	—	565 015,29	1 412 382,68	—		
И5690	—	—	—	565 014,93	1 412 379,70	—		
И5700	—	—	—	565 013,95	1 412 379,53	—		
И5710	—	—	—	565 013,75	1 412 376,89	—		
И5720	—	—	—	565 014,25	1 412 376,66	—		
И5730	—	—	—	565 011,18	1 412 369,56	—		
И5740	—	—	—	565 010,66	1 412 369,81	—		
И5750	—	—	—	565 009,67	1 412 369,70	—		
И5760	—	—	—	565 009,31	1 412 366,72	—		
И5770	—	—	—	565 008,33	1 412 366,55	—		
И5780	—	—	—	565 008,13	1 412 363,91	—		
И5790	—	—	—	565 008,63	1 412 363,68	—		
И5800	—	—	—	565 005,21	1 412 355,82	—		

1	2	3	4	5	6	7	8	9
н5810	—	—	—	565 004,74	1 412 356,04	—	Метод спутниковых геодезических измерений (определений)	—
н5820	—	—	—	565 003,75	1 412 355,88	—		
н5830	—	—	—	565 003,54	1 412 353,24	—		
н5840	—	—	—	565 004,00	1 412 353,03	—		
н5850	—	—	—	565 003,96	1 412 352,93	—		
н5860	—	—	—	565 004,95	1 412 352,50	—		
н5870	—	—	—	564 995,19	1 412 340,31	—		
н5880	—	—	—	564 994,56	1 412 341,12	—		
н5890	—	—	—	564 994,26	1 412 340,91	—		
н5900	—	—	—	564 993,95	1 412 341,35	—		
н5910	—	—	—	564 993,01	1 412 341,70	—		
н5920	—	—	—	564 991,53	1 412 339,50	—		
н5930	—	—	—	564 991,82	1 412 339,10	—		
н5940	—	—	—	564 985,52	1 412 334,43	—		
н5950	—	—	—	564 985,18	1 412 334,90	—		
н5960	—	—	—	564 984,26	1 412 335,30	—		
н5970	—	—	—	564 982,48	1 412 332,88	—		

1	2	3	4	5	6	7	8	9
н5980	—	—	—	564 981,55	1 412 333,23	—	Метод спутниковых геодезических измерений (определений)	—
н5990	—	—	—	564 980,07	1 412 331,03	—		
н6000	—	—	—	564 980,36	1 412 330,62	—		
н6010	—	—	—	564 973,54	1 412 325,58	—		
н6020	—	—	—	564 973,21	1 412 326,05	—		
н6030	—	—	—	564 972,29	1 412 326,44	—		
н6040	—	—	—	564 970,51	1 412 324,03	—		
н6050	—	—	—	564 969,57	1 412 324,37	—		
н6060	—	—	—	564 968,09	1 412 322,17	—		
н6070	—	—	—	564 968,38	1 412 321,77	—		
н6080	—	—	—	564 961,54	1 412 316,71	—		
н6090	—	—	—	564 961,20	1 412 317,18	—		
н6100	—	—	—	564 960,28	1 412 317,57	—		
н6110	—	—	—	564 958,50	1 412 315,15	—		
н6120	—	—	—	564 957,57	1 412 315,50	—		
н6130	—	—	—	564 956,09	1 412 313,30	—		
н6140	—	—	—	564 956,38	1 412 312,90	—		



1	2	3	4	5	6	7	8	9
н6150	—	—	—	564 946,78	1 412 305,80	—	Метод спутниковых геодезических измерений (определений)	—
н6160	—	—	—	564 954,07	1 412 295,94	—		
н6170	—	—	—	565 001,80	1 412 331,22	—		
н6180	—	—	—	565 002,63	1 412 330,23	—		
н6190	—	—	—	565 005,29	1 412 332,71	—		
н6200	—	—	—	565 005,70	1 412 332,36	—		
н6210	—	—	—	565 006,70	1 412 332,26	—		
н6220	—	—	—	565 007,58	1 412 334,76	—		
н6230	—	—	—	565 007,20	1 412 335,08	—		
н6240	—	—	—	565 012,50	1 412 341,91	—		
н6250	—	—	—	565 012,91	1 412 341,56	—		
н6260	—	—	—	565 013,91	1 412 341,46	—		
н6270	—	—	—	565 014,79	1 412 343,96	—		
н6280	—	—	—	565 014,41	1 412 344,28	—		
н6290	—	—	—	565 016,30	1 412 347,28	—		
н6300	—	—	—	565 014,69	1 412 348,02	—		
н5570	—	—	—	565 038,38	1 412 402,52	—		

**2. Сведения о характеристиках объекта недвижимости с кадастровым номером** 41:01:0010119:14287 :

№ п/п	Наименование характеристики	Значение характеристики
1	2	3
1.	Вид объекта недвижимости	Здание
2.	Ранее присвоенный государственный учетный номер (инвентарный) здания, сооружения, объекта незавершенного строительства	—
3.	Кадастровый номер земельного участка (земельных участков), в границах которого (которых) расположены здание, сооружение, объект незавершенного строительства	41:01:0010119:62
4.	Уникальный учетный номер кадастрового квартала, в границах которого расположены здание, сооружение, объект незавершенного строительства	41:01:0010119
5.	Адрес здания, сооружения, объекта незавершенного строительства	—
5.1.	Сведения о местоположении здания, сооружения, объекта незавершенного строительства (при отсутствии адреса) в структурированном в соответствии с федеральной информационной адресной системой виде	Российская Федерация, Камчатский край, Петропавловск-Камчатский г, Академика Королева ул, д 47/2
5.2.	Дополнительные сведения о местоположении	—
6.	Иные сведения	—

**3. Пояснения к сведениям об объекте недвижимости с кадастровым номером** 41:01:0010119:14287 :

1.	—
----	---

**1. Сведения о характерных точках контура объекта недвижимости с кадастровым номером** 41:01:0010119:14299 :

Система координат		МСК-41, зона 1					Зона № 1	
Обозначение характерных точек границ	Содержатся в Едином государственном реестре недвижимости			Определены в ходе выполнения комплексных кадастровых работ			Метод определения координат	Формулы, примененные для расчета средней квадратической погрешности определения координат характерных точек (Mt), м, с подставленными в такие формулы значениями и итоговые (вычисленные) значения Mt, м
	координаты, м		Радиус, м	координаты, м		Радиус, м		
	X	Y	R	X	Y	R		
1	2	3	4	5	6	7	8	9
н6310	—	—	—	564 687,72	1 413 372,49	—	Метод спутниковых геодезических измерений (определений)	—

1	2	3	4	5	6	7	8	9
н6320	—	—	—	564 693,52	1 413 382,73	—	Метод спутниковых геодезических измерений (определений)	—
н6330	—	—	—	564 683,61	1 413 388,35	—		
н6340	—	—	—	564 683,71	1 413 388,50	—		
н6350	—	—	—	564 683,73	1 413 389,82	—		
н6360	—	—	—	564 681,02	1 413 390,24	—		
н6370	—	—	—	564 681,01	1 413 391,38	—		
н6380	—	—	—	564 678,09	1 413 391,94	—		
н6390	—	—	—	564 677,89	1 413 391,59	—		
н6400	—	—	—	564 670,64	1 413 395,72	—		
н6410	—	—	—	564 670,79	1 413 396,00	—		
н6420	—	—	—	564 670,79	1 413 397,32	—		
н6430	—	—	—	564 668,08	1 413 397,70	—		
н6440	—	—	—	564 668,05	1 413 398,84	—		
н6450	—	—	—	564 665,12	1 413 399,36	—		
н6460	—	—	—	564 664,93	1 413 399,01	—		
н6470	—	—	—	564 657,71	1 413 403,03	—		
н6480	—	—	—	564 657,86	1 413 403,31	—		

1	2	3	4	5	6	7	8	9
И6490	—	—	—	564 657,86	1 413 404,63	—	Метод спутниковых геодезических измерений (определений)	—
И6500	—	—	—	564 655,15	1 413 405,01	—		
И6510	—	—	—	564 655,12	1 413 406,15	—		
И6520	—	—	—	564 652,19	1 413 406,67	—		
И6530	—	—	—	564 652,00	1 413 406,32	—		
И6540	—	—	—	564 644,81	1 413 410,49	—		
И6550	—	—	—	564 644,96	1 413 410,77	—		
И6560	—	—	—	564 644,96	1 413 412,09	—		
И6570	—	—	—	564 642,24	1 413 412,47	—		
И6580	—	—	—	564 642,21	1 413 413,61	—		
И6590	—	—	—	564 639,29	1 413 414,13	—		
И6600	—	—	—	564 639,05	1 413 413,65	—		
И6610	—	—	—	564 631,76	1 413 417,76	—		
И6620	—	—	—	564 631,98	1 413 418,21	—		
И6630	—	—	—	564 631,98	1 413 419,53	—		
И6640	—	—	—	564 629,26	1 413 419,91	—		
И6650	—	—	—	564 629,23	1 413 421,05	—		

1	2	3	4	5	6	7	8	9
н6660	—	—	—	564 626,31	1 413 421,57	—	Метод спутниковых геодезических измерений (определений)	—
н6670	—	—	—	564 626,07	1 413 421,01	—		
н6680	—	—	—	564 615,73	1 413 426,84	—		
н6690	—	—	—	564 615,96	1 413 427,24	—		
н6700	—	—	—	564 616,00	1 413 428,56	—		
н6710	—	—	—	564 613,31	1 413 429,04	—		
н6720	—	—	—	564 612,96	1 413 428,41	—		
н6730	—	—	—	564 605,72	1 413 432,54	—		
н6740	—	—	—	564 605,94	1 413 432,94	—		
н6750	—	—	—	564 605,99	1 413 434,26	—		
н6760	—	—	—	564 603,29	1 413 434,74	—		
н6770	—	—	—	564 602,94	1 413 434,11	—		
н6780	—	—	—	564 600,12	1 413 435,69	—		
н6790	—	—	—	564 597,56	1 413 435,98	—		
н6800	—	—	—	564 597,24	1 413 435,96	—		
н6810	—	—	—	564 597,26	1 413 436,19	—		
н6820	—	—	—	564 596,72	1 413 437,40	—		

1	2	3	4	5	6	7	8	9
н6830	—	—	—	564 594,09	1 413 436,66	—	Метод спутниковых геодезических измерений (определений)	—
н6840	—	—	—	564 594,05	1 413 436,17	—		
н6850	—	—	—	564 585,63	1 413 436,73	—		
н6860	—	—	—	564 585,64	1 413 436,87	—		
н6870	—	—	—	564 585,05	1 413 438,06	—		
н6880	—	—	—	564 582,45	1 413 437,20	—		
н6890	—	—	—	564 582,43	1 413 436,92	—		
н6900	—	—	—	564 582,18	1 413 436,98	—		
н6910	—	—	—	564 582,19	1 413 437,34	—		
н6920	—	—	—	564 581,66	1 413 438,35	—		
н6930	—	—	—	564 578,90	1 413 437,53	—		
н6940	—	—	—	564 578,89	1 413 437,16	—		
н6950	—	—	—	564 570,67	1 413 437,70	—		
н6960	—	—	—	564 570,67	1 413 437,88	—		
н6970	—	—	—	564 570,09	1 413 439,07	—		
н6980	—	—	—	564 567,49	1 413 438,23	—		
н6990	—	—	—	564 566,96	1 413 439,24	—		

1	2	3	4	5	6	7	8	9
н7000	—	—	—	564 564,11	1 413 438,46	—	Метод спутниковых геодезических измерений (определений)	—
н7010	—	—	—	564 564,12	1 413 438,13	—		
н7020	—	—	—	564 552,33	1 413 438,86	—		
н7030	—	—	—	564 551,57	1 413 426,88	—		
н7040	—	—	—	564 581,66	1 413 424,97	—		
н7050	—	—	—	564 596,88	1 413 424,00	—		
н7060	—	—	—	564 610,02	1 413 416,55	—		
н7070	—	—	—	564 635,95	1 413 401,84	—		
н7080	—	—	—	564 662,08	1 413 387,03	—		
н6310	—	—	—	564 687,72	1 413 372,49	—		

**2. Сведения о характеристиках объекта недвижимости с кадастровым номером** 41:01:0010119:14299 :

№ п/п	Наименование характеристики	Значение характеристики
1	2	3
1.	Вид объекта недвижимости	Здание
2.	Ранее присвоенный государственный учетный номер (инвентарный) здания, сооружения, объекта незавершенного строительства	—
3.	Кадастровый номер земельного участка (земельных участков), в границах которого (которых) расположены здание, сооружение, объект незавершенного строительства	41:01:0010119:7682
4.	Уникальный учетный номер кадастрового квартала, в границах которого расположены здание, сооружение, объект незавершенного строительства	41:01:0010119

1	2	3
5.	Адрес здания, сооружения, объекта незавершенного строительства	—
5.1.	Сведения о местоположении здания, сооружения, объекта незавершенного строительства (при отсутствии адреса) в структурированном в соответствии с федеральной информационной адресной системой виде	Российская Федерация, Камчатский край, Петропавловск-Камчатский г, Академика Курчатова ул, д 1
5.2.	Дополнительные сведения о местоположении	—
6.	Иные сведения	—

**3. Пояснения к сведениям об объекте недвижимости с кадастровым номером** 41:01:0010119:14299 :

1.	—
----	---

**1. Сведения о характерных точках контура объекта недвижимости с кадастровым номером** 41:01:0010119:14323 :

Система координат МСК-41, зона 1 Зона № 1

Обозначение характерных точек границ	Содержатся в Едином государственном реестре недвижимости			Определены в ходе выполнения комплексных кадастровых работ			Метод определения координат	Формулы, примененные для расчета средней квадратической погрешности определения координат характерных точек (Mt), м, с подставленными в такие формулы значениями и итоговые (вычисленные) значения Mt, м
	координаты, м		Радиус, м	координаты, м		Радиус, м		
	X	Y	R	X	Y	R		
1	2	3	4	5	6	7	8	9
н7090	—	—	—	564 912,66	1 412 453,30	—	Метод спутниковых геодезических измерений (определений)	—
н7100	—	—	—	564 901,74	1 412 458,09	—		
н7110	—	—	—	564 897,18	1 412 447,71	—		
н7120	—	—	—	564 896,82	1 412 447,88	—		
н7130	—	—	—	564 895,71	1 412 447,55	—		
н7140	—	—	—	564 895,45	1 412 444,83	—		
н7150	—	—	—	564 894,32	1 412 444,69	—		



1	2	3	4	5	6	7	8	9
И7160	—	—	—	564 894,09	1 412 441,72	—	Метод спутниковых геодезических измерений (определений)	—
И7170	—	—	—	564 894,49	1 412 441,55	—		
И7180	—	—	—	564 891,14	1 412 433,92	—		
И7190	—	—	—	564 890,75	1 412 434,09	—		
И7200	—	—	—	564 889,62	1 412 433,95	—		
И7210	—	—	—	564 889,38	1 412 430,99	—		
И7220	—	—	—	564 889,78	1 412 430,81	—		
И7230	—	—	—	564 891,33	1 412 430,13	—		
И7240	—	—	—	564 881,23	1 412 417,63	—		
И7250	—	—	—	564 880,31	1 412 418,84	—		
И7260	—	—	—	564 880,04	1 412 419,19	—		
И7270	—	—	—	564 878,98	1 412 419,61	—		
И7280	—	—	—	564 877,35	1 412 417,13	—		
И7290	—	—	—	564 877,62	1 412 416,78	—		
И7300	—	—	—	564 871,44	1 412 412,07	—		
И7310	—	—	—	564 871,20	1 412 412,39	—		
И7320	—	—	—	564 870,07	1 412 412,64	—		

1	2	3	4	5	6	7	8	9
И7330	—	—	—	564 868,52	1 412 410,39	—	Метод спутниковых геодезических измерений (определений)	—
И7340	—	—	—	564 867,47	1 412 410,81	—		
И7350	—	—	—	564 865,82	1 412 408,34	—		
И7360	—	—	—	564 866,09	1 412 407,99	—		
И7370	—	—	—	564 859,58	1 412 403,02	—		
И7380	—	—	—	564 859,31	1 412 403,38	—		
И7390	—	—	—	564 858,25	1 412 403,80	—		
И7400	—	—	—	564 856,62	1 412 401,31	—		
И7410	—	—	—	564 856,89	1 412 400,97	—		
И7420	—	—	—	564 857,74	1 412 399,84	—		
И7430	—	—	—	564 842,97	1 412 394,01	—		
И7440	—	—	—	564 842,87	1 412 395,07	—		
И7450	—	—	—	564 842,83	1 412 395,52	—		
И7460	—	—	—	564 842,15	1 412 396,44	—		
И7470	—	—	—	564 839,45	1 412 395,20	—		
И7480	—	—	—	564 839,49	1 412 394,76	—		
И7490	—	—	—	564 831,75	1 412 394,07	—		

1	2	3	4	5	6	7	8	9
н7500	—	—	—	564 831,71	1 412 394,47	—	Метод спутниковых геодезических измерений (определений)	—
н7510	—	—	—	564 830,89	1 412 395,28	—		
н7520	—	—	—	564 828,38	1 412 394,20	—		
н7530	—	—	—	564 827,71	1 412 395,12	—		
н7540	—	—	—	564 825,00	1 412 393,89	—		
н7550	—	—	—	564 825,05	1 412 393,46	—		
н7560	—	—	—	564 816,93	1 412 392,73	—		
н7570	—	—	—	564 816,88	1 412 393,18	—		
н7580	—	—	—	564 816,21	1 412 394,10	—		
н7590	—	—	—	564 813,51	1 412 392,85	—		
н7600	—	—	—	564 813,74	1 412 390,50	—		
н7610	—	—	—	564 797,96	1 412 393,19	—		
н7620	—	—	—	564 798,62	1 412 394,64	—		
н7630	—	—	—	564 798,80	1 412 395,05	—		
н7640	—	—	—	564 798,66	1 412 396,18	—		
н7650	—	—	—	564 795,70	1 412 396,43	—		
н7660	—	—	—	564 795,52	1 412 396,03	—		

1	2	3	4	5	6	7	8	9
И7670	—	—	—	564 788,00	1 412 399,54	—	Метод спутниковых геодезических измерений (определений)	—
И7680	—	—	—	564 788,16	1 412 399,91	—		
И7690	—	—	—	564 787,83	1 412 401,02	—		
И7700	—	—	—	564 785,11	1 412 401,28	—		
И7710	—	—	—	564 784,97	1 412 402,41	—		
И7720	—	—	—	564 782,01	1 412 402,64	—		
И7730	—	—	—	564 781,84	1 412 402,24	—		
И7740	—	—	—	564 771,44	1 412 406,98	—		
И7750	—	—	—	564 766,65	1 412 396,43	—		
И7760	—	—	—	564 793,79	1 412 383,99	—		
И7770	—	—	—	564 793,17	1 412 382,54	—		
И7780	—	—	—	564 796,39	1 412 381,53	—		
И7790	—	—	—	564 796,35	1 412 381,08	—		
И7800	—	—	—	564 796,73	1 412 380,01	—		
И7810	—	—	—	564 799,68	1 412 380,42	—		
И7820	—	—	—	564 799,76	1 412 380,85	—		
И7830	—	—	—	564 807,89	1 412 379,46	—		

1	2	3	4	5	6	7	8	9
И7840	—	—	—	564 807,82	1 412 379,01	—	Метод спутниковых геодезических измерений (определений)	—
И7850	—	—	—	564 808,23	1 412 377,95	—		
И7860	—	—	—	564 811,16	1 412 378,43	—		
И7870	—	—	—	564 811,24	1 412 378,86	—		
И7880	—	—	—	564 814,64	1 412 378,74	—		
И7890	—	—	—	564 814,60	1 412 380,87	—		
И7900	—	—	—	564 843,92	1 412 383,54	—		
И7910	—	—	—	564 844,15	1 412 382,35	—		
И7920	—	—	—	564 847,60	1 412 383,06	—		
И7930	—	—	—	564 847,77	1 412 382,65	—		
И7940	—	—	—	564 848,67	1 412 381,95	—		
И7950	—	—	—	564 850,93	1 412 383,87	—		
И7960	—	—	—	564 850,77	1 412 384,28	—		
И7970	—	—	—	564 858,40	1 412 387,20	—		
И7980	—	—	—	564 858,59	1 412 386,79	—		
И7990	—	—	—	564 859,52	1 412 386,14	—		
И8000	—	—	—	564 861,68	1 412 388,19	—		

1	2	3	4	5	6	7	8	9
И8010	—	—	—	564 861,50	1 412 388,58	—	Метод спутниковых геодезических измерений (определений)	—
И8020	—	—	—	564 864,61	1 412 390,36	—		
И8030	—	—	—	564 864,00	1 412 391,64	—		
И8040	—	—	—	564 887,43	1 412 409,52	—		
И8050	—	—	—	564 888,51	1 412 408,21	—		
И8060	—	—	—	564 890,98	1 412 410,41	—		
И8070	—	—	—	564 891,26	1 412 410,06	—		
И8080	—	—	—	564 892,39	1 412 409,87	—		
И8090	—	—	—	564 893,45	1 412 412,65	—		
И8100	—	—	—	564 893,11	1 412 412,93	—		
И8110	—	—	—	564 898,28	1 412 419,45	—		
И8120	—	—	—	564 898,64	1 412 419,17	—		
И8130	—	—	—	564 899,77	1 412 419,03	—		
И8140	—	—	—	564 900,74	1 412 421,84	—		
И8150	—	—	—	564 900,39	1 412 422,10	—		
И8160	—	—	—	564 902,34	1 412 425,06	—		
И8170	—	—	—	564 900,69	1 412 425,98	—		

1	2	3	4	5	6	7	8	9
н7090	—	—	—	564 912,66	1 412 453,30	—	Метод спутниковых геодезических измерений (определений)	—

**2. Сведения о характеристиках объекта недвижимости с кадастровым номером** 41:01:0010119:14323 :

№ п/п	Наименование характеристики	Значение характеристики
1	2	3
1.	Вид объекта недвижимости	Здание
2.	Ранее присвоенный государственный учетный номер (инвентарный) здания, сооружения, объекта незавершенного строительства	—
3.	Кадастровый номер земельного участка (земельных участков), в границах которого (которых) расположены здание, сооружение, объект незавершенного строительства	—
4.	Уникальный учетный номер кадастрового квартала, в границах которого расположены здание, сооружение, объект незавершенного строительства	41:01:0010119
5.	Адрес здания, сооружения, объекта незавершенного строительства	—
5.1.	Сведения о местоположении здания, сооружения, объекта незавершенного строительства (при отсутствии адреса) в структурированном в соответствии с федеральной информационной адресной системой виде	Российская Федерация, Камчатский край, Петропавловск-Камчатский г, Академика Королева ул, д 43/1
5.2.	Дополнительные сведения о местоположении	—
6.	Иные сведения	—

**3. Пояснения к сведениям об объекте недвижимости с кадастровым номером** 41:01:0010119:14323 :

1.	—
----	---

**1. Сведения о характерных точках контура объекта недвижимости с кадастровым номером** 41:01:0010119:14339 :

Система координат		МСК-41, зона 1				Зона №		1
Обозначение характерных точек границ	Содержатся в Едином государственном реестре недвижимости			Определены в ходе выполнения комплексных кадастровых работ			Метод определения координат	Формулы, примененные для расчета средней квадратической погрешности определения координат характерных точек (Mt), м, с подставленными в такие формулы значениями и итоговые (вычисленные) значения Mt, м
	координаты, м		Радиус, м	координаты, м		Радиус, м		
	X	Y	R	X	Y	R		

1	2	3	4	5	6	7	8	9
И8180	—	—	—	564 881,10	1 412 242,05	—	Метод спутниковых геодезических измерений (определений)	—
И8190	—	—	—	564 874,08	1 412 251,60	—		
И8200	—	—	—	564 859,46	1 412 248,76	—		
И8210	—	—	—	564 847,34	1 412 251,20	—		
И8220	—	—	—	564 847,44	1 412 251,62	—		
И8230	—	—	—	564 847,11	1 412 252,57	—		
И8240	—	—	—	564 844,13	1 412 252,27	—		
И8250	—	—	—	564 843,76	1 412 253,20	—		
И8260	—	—	—	564 841,13	1 412 252,82	—		
И8270	—	—	—	564 841,05	1 412 252,47	—		
И8280	—	—	—	564 832,94	1 412 254,11	—		
И8290	—	—	—	564 833,05	1 412 254,62	—		
И8300	—	—	—	564 832,73	1 412 255,57	—		
И8310	—	—	—	564 829,75	1 412 255,27	—		
И8320	—	—	—	564 829,38	1 412 256,20	—		
И8330	—	—	—	564 826,75	1 412 255,83	—		
И8340	—	—	—	564 826,66	1 412 255,38	—		



1	2	3	4	5	6	7	8	9
И8350	—	—	—	564 818,30	1 412 257,06	—	Метод спутниковых геодезических измерений (определений)	—
И8360	—	—	—	564 818,42	1 412 257,55	—		
И8370	—	—	—	564 818,10	1 412 258,50	—		
И8380	—	—	—	564 815,11	1 412 258,23	—		
И8390	—	—	—	564 814,75	1 412 259,17	—		
И8400	—	—	—	564 812,13	1 412 258,82	—		
И8410	—	—	—	564 812,02	1 412 258,33	—		
И8420	—	—	—	564 803,71	1 412 260,01	—		
И8430	—	—	—	564 803,82	1 412 260,49	—		
И8440	—	—	—	564 803,50	1 412 261,43	—		
И8450	—	—	—	564 800,51	1 412 261,16	—		
И8460	—	—	—	564 800,15	1 412 262,09	—		
И8470	—	—	—	564 797,52	1 412 261,74	—		
И8480	—	—	—	564 797,42	1 412 261,28	—		
И8490	—	—	—	564 789,06	1 412 262,97	—		
И8500	—	—	—	564 789,19	1 412 263,56	—		
И8510	—	—	—	564 788,87	1 412 264,51	—		

1	2	3	4	5	6	7	8	9
И8520	—	—	—	564 785,88	1 412 264,20	—	Метод спутниковых геодезических измерений (определений)	—
И8530	—	—	—	564 785,51	1 412 265,13	—		
И8540	—	—	—	564 782,88	1 412 264,75	—		
И8550	—	—	—	564 782,77	1 412 264,23	—		
И8560	—	—	—	564 771,08	1 412 266,59	—		
И8570	—	—	—	564 768,70	1 412 254,80	—		
И8580	—	—	—	564 857,08	1 412 236,96	—		
И8590	—	—	—	564 858,08	1 412 236,77	—		
И8600	—	—	—	564 858,08	1 412 236,13	—		
И8610	—	—	—	564 861,38	1 412 236,32	—		
И8620	—	—	—	564 861,48	1 412 235,75	—		
И8630	—	—	—	564 862,13	1 412 235,00	—		
И8640	—	—	—	564 864,78	1 412 236,40	—		
И8650	—	—	—	564 864,67	1 412 236,97	—		
И8660	—	—	—	564 872,78	1 412 238,43	—		
И8670	—	—	—	564 872,87	1 412 237,86	—		
И8680	—	—	—	564 873,53	1 412 237,11	—		

1	2	3	4	5	6	7	8	9
н8690	—	—	—	564 876,18	1 412 238,52	—	Метод спутниковых геодезических измерений (определений)	—
н8700	—	—	—	564 876,07	1 412 239,09	—		
н8710	—	—	—	564 879,07	1 412 239,88	—		
н8720	—	—	—	564 878,95	1 412 240,49	—		
н8180	—	—	—	564 881,10	1 412 242,05	—		

**2. Сведения о характеристиках объекта недвижимости с кадастровым номером** 41:01:0010119:14339 :

№ п/п	Наименование характеристики	Значение характеристики
1	2	3
1.	Вид объекта недвижимости	Здание
2.	Ранее присвоенный государственный учетный номер (инвентарный) здания, сооружения, объекта незавершенного строительства	—
3.	Кадастровый номер земельного участка (земельных участков), в границах которого (которых) расположены здание, сооружение, объект незавершенного строительства	41:01:0010119:475
4.	Уникальный учетный номер кадастрового квартала, в границах которого расположены здание, сооружение, объект незавершенного строительства	41:01:0010119
5.	Адрес здания, сооружения, объекта незавершенного строительства	—
5.1.	Сведения о местоположении здания, сооружения, объекта незавершенного строительства (при отсутствии адреса) в структурированном в соответствии с федеральной информационной адресной системой виде	Российская Федерация, Камчатский край, Петропавловск-Камчатский г, Академика Королева ул, д 41
5.2.	Дополнительные сведения о местоположении	—
6.	Иные сведения	—

**3. Пояснения к сведениям об объекте недвижимости с кадастровым номером** 41:01:0010119:14339 :

1.	—
----	---

1. Сведения о характерных точках контура объекта недвижимости с кадастровым номером <u>41:01:0010119:14346</u> :								
Система координат <u>МСК-41, зона 1</u>			Зона № <u>1</u>					
Обозначение характерных точек границ	Содержатся в Едином государственном реестре недвижимости			Определены в ходе выполнения комплексных кадастровых работ			Метод определения координат	Формулы, примененные для расчета средней квадратической погрешности определения координат характерных точек (Mt), м, с подставленными в такие формулы значениями и итоговые (вычисленные) значения Mt, м
	координаты, м		Радиус, м	координаты, м		Радиус, м		
	X	Y	R	X	Y	R		
1	2	3	4	5	6	7	8	9
н8730	—	—	—	564 880,11	1 412 454,62	—	Метод спутниковых геодезических измерений (определений)	—
н8740	—	—	—	564 884,92	1 412 465,92	—		
н8750	—	—	—	564 802,53	1 412 501,48	—		
н8760	—	—	—	564 797,72	1 412 490,34	—		
н8770	—	—	—	564 808,64	1 412 485,60	—		
н8780	—	—	—	564 808,53	1 412 485,33	—		
н8790	—	—	—	564 808,53	1 412 484,18	—		
н8800	—	—	—	564 811,34	1 412 484,03	—		
н8810	—	—	—	564 811,47	1 412 482,93	—		
н8820	—	—	—	564 814,37	1 412 482,74	—		
н8830	—	—	—	564 814,48	1 412 483,06	—		
н8840	—	—	—	564 822,27	1 412 479,70	—		
н8850	—	—	—	564 822,14	1 412 479,39	—		

1	2	3	4	5	6	7	8	9
Н8860	—	—	—	564 822,23	1 412 478,24	—	Метод спутниковых геодезических измерений (определений)	—
Н8870	—	—	—	564 825,04	1 412 478,09	—		
Н8880	—	—	—	564 825,17	1 412 476,99	—		
Н8890	—	—	—	564 828,07	1 412 476,81	—		
Н8900	—	—	—	564 828,18	1 412 477,13	—		
Н8910	—	—	—	564 836,07	1 412 473,72	—		
Н8920	—	—	—	564 835,96	1 412 473,45	—		
Н8930	—	—	—	564 835,96	1 412 472,30	—		
Н8940	—	—	—	564 838,77	1 412 472,15	—		
Н8950	—	—	—	564 838,90	1 412 471,05	—		
Н8960	—	—	—	564 841,79	1 412 470,87	—		
Н8970	—	—	—	564 841,91	1 412 471,19	—		
Н8980	—	—	—	564 849,67	1 412 467,83	—		
Н8990	—	—	—	564 849,61	1 412 467,69	—		
Н9000	—	—	—	564 849,56	1 412 466,41	—		
Н9010	—	—	—	564 852,38	1 412 466,26	—		
Н9020	—	—	—	564 852,50	1 412 465,15	—		

1	2	3	4	5	6	7	8	9
н9030	—	—	—	564 855,40	1 412 464,97	—	Метод спутниковых геодезических измерений (определений)	—
н9040	—	—	—	564 855,51	1 412 465,29	—		
н9050	—	—	—	564 863,32	1 412 461,90	—		
н9060	—	—	—	564 863,20	1 412 461,63	—		
н9070	—	—	—	564 863,20	1 412 460,48	—		
н9080	—	—	—	564 866,02	1 412 460,34	—		
н9090	—	—	—	564 866,15	1 412 459,23	—		
н9100	—	—	—	564 869,04	1 412 459,05	—		
н9110	—	—	—	564 869,16	1 412 459,37	—		
н8730	—	—	—	564 880,11	1 412 454,62	—		

**2. Сведения о характеристиках объекта недвижимости с кадастровым номером**

41:01:0010119:14346 :

№ п/п	Наименование характеристики	Значение характеристики
1	2	3
1.	Вид объекта недвижимости	Здание
2.	Ранее присвоенный государственный учетный номер (инвентарный) здания, сооружения, объекта незавершенного строительства	—
3.	Кадастровый номер земельного участка (земельных участков), в границах которого (которых) расположены здание, сооружение, объект незавершенного строительства	41:01:0010119:6998
4.	Уникальный учетный номер кадастрового квартала, в границах которого расположены здание, сооружение, объект незавершенного строительства	41:01:0010119

1	2	3
5.	Адрес здания, сооружения, объекта незавершенного строительства	—
5.1.	Сведения о местоположении здания, сооружения, объекта незавершенного строительства (при отсутствии адреса) в структурированном в соответствии с федеральной информационной адресной системой виде	Российская Федерация, Камчатский край, Петропавловск-Камчатский г, Академика Королева ул, д 39/2
5.2.	Дополнительные сведения о местоположении	—
6.	Иные сведения	—

**3. Пояснения к сведениям об объекте недвижимости с кадастровым номером** 41:01:0010119:14346 :

1.	—
----	---

**1. Сведения о характерных точках контура объекта недвижимости с кадастровым номером** 41:01:0010119:14356 :

Система координат МСК-41, зона 1 Зона № 1

Обозначение характерных точек границ	Содержатся в Едином государственном реестре недвижимости			Определены в ходе выполнения комплексных кадастровых работ			Метод определения координат	Формулы, примененные для расчета средней квадратической погрешности определения координат характерных точек (Mt), м, с подставленными в такие формулы значениями и итоговые (вычисленные) значения Mt, м
	координаты, м		Радиус, м	координаты, м		Радиус, м		
	X	Y	R	X	Y	R		
1	2	3	4	5	6	7	8	9

41:01:0010119:14356(1)

н9120	—	—	—	564 768,50	1 413 251,74	—	Метод спутниковых геодезических измерений (определений)	—
н9130	—	—	—	564 772,91	1 413 262,76	—		
н9140	—	—	—	564 762,09	1 413 267,09	—		
н9150	—	—	—	564 762,16	1 413 267,27	—		
н9160	—	—	—	564 762,01	1 413 268,58	—		
н9170	—	—	—	564 759,28	1 413 268,67	—		
н9180	—	—	—	564 759,13	1 413 269,80	—		

1	2	3	4	5	6	7	8	9
И9190	—	—	—	564 756,16	1 413 270,01	—	Метод спутниковых геодезических измерений (определений)	—
И9200	—	—	—	564 755,96	1 413 269,54	—		
И9210	—	—	—	564 748,35	1 413 272,59	—		
И9220	—	—	—	564 748,45	1 413 272,84	—		
И9230	—	—	—	564 748,34	1 413 274,15	—		
И9240	—	—	—	564 745,60	1 413 274,31	—		
И9250	—	—	—	564 745,38	1 413 273,78	—		
И9260	—	—	—	564 744,94	1 413 273,95	—		
И9270	—	—	—	564 740,53	1 413 262,93	—		
И9120	—	—	—	564 768,50	1 413 251,74	—		
41:01:0010119:14356(2)								
И9280	—	—	—	564 738,00	1 413 257,62	—	Метод спутниковых геодезических измерений (определений)	—
И9290	—	—	—	564 742,56	1 413 268,78	—		
И9300	—	—	—	564 742,26	1 413 268,90	—		
И9310	—	—	—	564 742,35	1 413 269,10	—		
И9320	—	—	—	564 742,27	1 413 270,42	—		
И9330	—	—	—	564 739,54	1 413 270,63	—		
И9340	—	—	—	564 739,31	1 413 270,10	—		



1	2	3	4	5	6	7	8	9
И9350	—	—	—	564 732,23	1 413 273,00	—	Метод спутниковых геодезических измерений (определений)	—
И9360	—	—	—	564 732,35	1 413 273,32	—		
И9370	—	—	—	564 732,19	1 413 274,63	—		
И9380	—	—	—	564 729,46	1 413 274,69	—		
И9390	—	—	—	564 729,29	1 413 275,82	—		
И9400	—	—	—	564 726,32	1 413 275,99	—		
И9410	—	—	—	564 726,12	1 413 275,49	—		
И9420	—	—	—	564 718,47	1 413 278,62	—		
И9430	—	—	—	564 718,61	1 413 278,94	—		
И9440	—	—	—	564 718,45	1 413 280,25	—		
И9450	—	—	—	564 715,71	1 413 280,31	—		
И9460	—	—	—	564 715,54	1 413 281,43	—		
И9470	—	—	—	564 712,58	1 413 281,61	—		
И9480	—	—	—	564 712,37	1 413 281,10	—		
И9490	—	—	—	564 704,67	1 413 284,25	—		
И9500	—	—	—	564 704,77	1 413 284,49	—		
И9510	—	—	—	564 704,59	1 413 285,79	—		

1	2	3	4	5	6	7	8	9
н9520	—	—	—	564 701,86	1 413 285,83	—	Метод спутниковых геодезических измерений (определений)	—
н9530	—	—	—	564 701,68	1 413 286,95	—		
н9540	—	—	—	564 698,71	1 413 287,09	—		
н9550	—	—	—	564 698,57	1 413 286,74	—		
н9560	—	—	—	564 687,72	1 413 291,17	—		
н9570	—	—	—	564 683,16	1 413 280,02	—		
н9280	—	—	—	564 738,00	1 413 257,62	—		

**2. Сведения о характеристиках объекта недвижимости с кадастровым номером** 41:01:0010119:14356 :

№ п/п	Наименование характеристики	Значение характеристики
1	2	3
1.	Вид объекта недвижимости	Здание
2.	Ранее присвоенный государственный учетный номер (инвентарный) здания, сооружения, объекта незавершенного строительства	—
3.	Кадастровый номер земельного участка (земельных участков), в границах которого (которых) расположены здание, сооружение, объект незавершенного строительства	41:01:0010119:7714
4.	Уникальный учетный номер кадастрового квартала, в границах которого расположены здание, сооружение, объект незавершенного строительства	41:01:0010119
5.	Адрес здания, сооружения, объекта незавершенного строительства	—
5.1.	Сведения о местоположении здания, сооружения, объекта незавершенного строительства (при отсутствии адреса) в структурированном в соответствии с федеральной информационной адресной системой виде	Российская Федерация, Камчатский край, Петропавловск-Камчатский г, Академика Курчатова ул, д 7
5.2.	Дополнительные сведения о местоположении	—
6.	Иные сведения	—

**3. Пояснения к сведениям об объекте недвижимости с кадастровым номером** 41:01:0010119:14356 :

1. —

**1. Сведения о характерных точках контура объекта недвижимости с кадастровым номером** 41:01:0010119:14366 :

Система координат МСК-41, зона 1 Зона № 1

Обозначение характерных точек границ	Содержатся в Едином государственном реестре недвижимости			Определены в ходе выполнения комплексных кадастровых работ			Метод определения координат	Формулы, примененные для расчета средней квадратической погрешности определения координат характерных точек (Mt), м, с подставленными в такие формулы значениями и итоговые (вычисленные) значения Mt, м
	координаты, м		Радиус, м	координаты, м		Радиус, м		
	X	Y	R	X	Y	R		
1	2	3	4	5	6	7	8	9
н9580	—	—	—	564 662,33	1 413 155,53	—	Метод спутниковых геодезических измерений (определений)	—
н9590	—	—	—	564 672,97	1 413 149,98	—		
н9600	—	—	—	564 686,90	1 413 176,68	—		
н9610	—	—	—	564 687,78	1 413 179,51	—		
н9620	—	—	—	564 687,97	1 413 182,93	—		
н9630	—	—	—	564 688,25	1 413 182,92	—		
н9640	—	—	—	564 689,41	1 413 183,55	—		
н9650	—	—	—	564 688,48	1 413 186,12	—		
н9660	—	—	—	564 688,06	1 413 186,10	—		
н9670	—	—	—	564 687,82	1 413 194,52	—		
н9680	—	—	—	564 688,10	1 413 194,52	—		
н9690	—	—	—	564 689,26	1 413 195,14	—		

1	2	3	4	5	6	7	8	9
И9700	—	—	—	564 688,33	1 413 197,72	—	Метод спутниковых геодезических измерений (определений)	—
И9710	—	—	—	564 687,91	1 413 197,69	—		
И9720	—	—	—	564 687,39	1 413 201,30	—		
И9730	—	—	—	564 687,15	1 413 202,86	—		
И9740	—	—	—	564 675,48	1 413 230,49	—		
И9750	—	—	—	564 663,92	1 413 257,82	—		
И9760	—	—	—	564 652,15	1 413 285,68	—		
И9770	—	—	—	564 641,10	1 413 281,01	—		
И9780	—	—	—	564 645,73	1 413 270,08	—		
И9790	—	—	—	564 645,41	1 413 269,93	—		
И9800	—	—	—	564 644,60	1 413 268,89	—		
И9810	—	—	—	564 646,49	1 413 266,91	—		
И9820	—	—	—	564 645,81	1 413 266,00	—		
И9830	—	—	—	564 647,79	1 413 263,78	—		
И9840	—	—	—	564 648,29	1 413 263,99	—		
И9850	—	—	—	564 651,54	1 413 256,33	—		
И9860	—	—	—	564 651,22	1 413 256,19	—		

1	2	3	4	5	6	7	8	9
И9870	—	—	—	564 650,40	1 413 255,15	—	Метод спутниковых геодезических измерений (определений)	—
И9880	—	—	—	564 652,29	1 413 253,17	—		
И9890	—	—	—	564 651,61	1 413 252,26	—		
И9900	—	—	—	564 653,59	1 413 250,04	—		
И9910	—	—	—	564 654,09	1 413 250,25	—		
И9920	—	—	—	564 657,25	1 413 242,76	—		
И9930	—	—	—	564 657,02	1 413 242,65	—		
И9940	—	—	—	564 656,21	1 413 241,61	—		
И9950	—	—	—	564 658,10	1 413 239,63	—		
И9960	—	—	—	564 657,42	1 413 238,72	—		
И9970	—	—	—	564 659,40	1 413 236,50	—		
И9980	—	—	—	564 659,82	1 413 236,68	—		
И9990	—	—	—	564 663,06	1 413 229,01	—		
И10000	—	—	—	564 662,76	1 413 228,91	—		
И10010	—	—	—	564 662,06	1 413 228,01	—		
И10020	—	—	—	564 664,05	1 413 225,70	—		
И10030	—	—	—	564 663,36	1 413 224,80	—		

1	2	3	4	5	6	7	8	9
н1004О	—	—	—	564 665,30	1 413 222,55	—	Метод спутниковых геодезических измерений (определений)	—
н1005О	—	—	—	564 665,74	1 413 222,73	—		
н1006О	—	—	—	564 668,94	1 413 215,14	—		
н1007О	—	—	—	564 668,66	1 413 215,01	—		
н1008О	—	—	—	564 667,85	1 413 213,97	—		
н1009О	—	—	—	564 669,74	1 413 211,99	—		
н1010О	—	—	—	564 669,06	1 413 211,08	—		
н1011О	—	—	—	564 671,03	1 413 208,85	—		
н1012О	—	—	—	564 671,53	1 413 209,07	—		
н1013О	—	—	—	564 675,86	1 413 197,98	—		
н1014О	—	—	—	564 676,21	1 413 182,59	—		
н1015О	—	—	—	564 676,26	1 413 182,23	—		
н1016О	—	—	—	564 676,16	1 413 182,03	—		
н1017О	—	—	—	564 675,91	1 413 182,16	—		
н1018О	—	—	—	564 674,59	1 413 182,14	—		
н1019О	—	—	—	564 674,25	1 413 179,42	—		
н1020О	—	—	—	564 674,70	1 413 179,23	—		

1	2	3	4	5	6	7	8	9
н10210	—	—	—	564 670,84	1 413 171,86	—	Метод спутниковых геодезических измерений (определений)	—
н10220	—	—	—	564 670,53	1 413 172,01	—		
н10230	—	—	—	564 669,21	1 413 171,97	—		
н10240	—	—	—	564 668,89	1 413 169,25	—		
н10250	—	—	—	564 667,76	1 413 169,19	—		
н10260	—	—	—	564 667,31	1 413 166,25	—		
н10270	—	—	—	564 667,80	1 413 166,00	—		
н9580	—	—	—	564 662,33	1 413 155,53	—		

**2. Сведения о характеристиках объекта недвижимости с кадастровым номером** 41:01:0010119:14366 :

№ п/п	Наименование характеристики	Значение характеристики
1	2	3
1.	Вид объекта недвижимости	Здание
2.	Ранее присвоенный государственный учетный номер (инвентарный) здания, сооружения, объекта незавершенного строительства	—
3.	Кадастровый номер земельного участка (земельных участков), в границах которого (которых) расположены здание, сооружение, объект незавершенного строительства	41:01:0010119:7707
4.	Уникальный учетный номер кадастрового квартала, в границах которого расположены здание, сооружение, объект незавершенного строительства	41:01:0010119

1	2	3
5.	Адрес здания, сооружения, объекта незавершенного строительства	—
5.1.	Сведения о местоположении здания, сооружения, объекта незавершенного строительства (при отсутствии адреса) в структурированном в соответствии с федеральной информационной адресной системой виде	Российская Федерация, Камчатский край, Петропавловск-Камчатский г, Академика Курчатова ул, д 9
5.2.	Дополнительные сведения о местоположении	—
6.	Иные сведения	—

**3. Пояснения к сведениям об объекте недвижимости с кадастровым номером** 41:01:0010119:14366 :

1.	—
----	---

**1. Сведения о характерных точках контура объекта недвижимости с кадастровым номером** 41:01:0010119:14378 :

Система координат МСК-41, зона 1 Зона № 1

Обозначение характерных точек границ	Содержатся в Едином государственном реестре недвижимости			Определены в ходе выполнения комплексных кадастровых работ			Метод определения координат	Формулы, примененные для расчета средней квадратической погрешности определения координат характерных точек (Mt), м, с подставленными в такие формулы значениями и итоговые (вычисленные) значения Mt, м
	координаты, м		Радиус, м	координаты, м		Радиус, м		
	X	Y	R	X	Y	R		
1	2	3	4	5	6	7	8	9

41:01:0010119:14378(1)

н10280	—	—	—	564 749,86	1 413 302,07	—	Метод спутниковых геодезических измерений (определений)	—
н10290	—	—	—	564 754,91	1 413 313,01	—		
н10300	—	—	—	564 744,26	1 413 317,93	—		
н10310	—	—	—	564 744,35	1 413 318,16	—		
н10320	—	—	—	564 744,25	1 413 319,48	—		
н10330	—	—	—	564 741,52	1 413 319,66	—		
н10340	—	—	—	564 741,40	1 413 320,79	—		



1	2	3	4	5	6	7	8	9
н10350	—	—	—	564 738,44	1 413 321,09	—	Метод спутниковых геодезических измерений (определений)	—
н10360	—	—	—	564 738,28	1 413 320,72	—		
н10370	—	—	—	564 730,76	1 413 324,17	—		
н10380	—	—	—	564 730,88	1 413 324,40	—		
н10390	—	—	—	564 730,82	1 413 325,72	—		
н10400	—	—	—	564 728,09	1 413 325,99	—		
н10410	—	—	—	564 727,86	1 413 325,50	—		
н10420	—	—	—	564 727,45	1 413 325,69	—		
н10430	—	—	—	564 722,40	1 413 314,75	—		
н10280	—	—	—	564 749,86	1 413 302,07	—		
41:01:0010119:14378(2)								
н10440	—	—	—	564 719,71	1 413 309,60	—	Метод спутниковых геодезических измерений (определений)	—
н10450	—	—	—	564 724,76	1 413 320,54	—		
н10460	—	—	—	564 724,68	1 413 320,58	—		
н10470	—	—	—	564 724,80	1 413 320,81	—		
н10480	—	—	—	564 724,74	1 413 322,13	—		
н10490	—	—	—	564 722,02	1 413 322,40	—		
н10500	—	—	—	564 721,78	1 413 321,92	—		

1	2	3	4	5	6	7	8	9
н10510	—	—	—	564 714,67	1 413 325,19	—	Метод спутниковых геодезических измерений (определений)	—
н10520	—	—	—	564 714,77	1 413 325,39	—		
н10530	—	—	—	564 714,68	1 413 326,71	—		
н10540	—	—	—	564 711,95	1 413 326,91	—		
н10550	—	—	—	564 711,84	1 413 328,05	—		
н10560	—	—	—	564 708,89	1 413 328,38	—		
н10570	—	—	—	564 708,70	1 413 327,95	—		
н10580	—	—	—	564 701,24	1 413 331,37	—		
н10590	—	—	—	564 701,36	1 413 331,60	—		
н10600	—	—	—	564 701,30	1 413 332,92	—		
н10610	—	—	—	564 698,57	1 413 333,20	—		
н10620	—	—	—	564 698,35	1 413 332,74	—		
н10630	—	—	—	564 698,15	1 413 332,83	—		
н10640	—	—	—	564 698,23	1 413 332,99	—		
н10650	—	—	—	564 698,19	1 413 334,30	—		
н10660	—	—	—	564 695,47	1 413 334,63	—		
н10670	—	—	—	564 695,24	1 413 334,17	—		

1	2	3	4	5	6	7	8	9
н10680	—	—	—	564 687,63	1 413 337,68	—	Метод спутниковых геодезических измерений (определений)	—
н10690	—	—	—	564 687,73	1 413 337,89	—		
н10700	—	—	—	564 687,64	1 413 339,21	—		
н10710	—	—	—	564 684,91	1 413 339,41	—		
н10720	—	—	—	564 684,80	1 413 340,55	—		
н10730	—	—	—	564 681,85	1 413 340,88	—		
н10740	—	—	—	564 681,67	1 413 340,45	—		
н10750	—	—	—	564 670,88	1 413 345,42	—		
н10760	—	—	—	564 665,83	1 413 334,48	—		
н10440	—	—	—	564 719,71	1 413 309,60	—		

**2. Сведения о характеристиках объекта недвижимости с кадастровым номером** 41:01:0010119:14378 :

№ п/п	Наименование характеристики	Значение характеристики
1	2	3
1.	Вид объекта недвижимости	Здание
2.	Ранее присвоенный государственный учетный номер (инвентарный) здания, сооружения, объекта незавершенного строительства	—
3.	Кадастровый номер земельного участка (земельных участков), в границах которого (которых) расположены здание, сооружение, объект незавершенного строительства	41:01:0010119:7717
4.	Уникальный учетный номер кадастрового квартала, в границах которого расположены здание, сооружение, объект незавершенного строительства	41:01:0010119

1	2	3
5.	Адрес здания, сооружения, объекта незавершенного строительства	—
5.1.	Сведения о местоположении здания, сооружения, объекта незавершенного строительства (при отсутствии адреса) в структурированном в соответствии с федеральной информационной адресной системой виде	Российская Федерация, Камчатский край, Петропавловск-Камчатский г, Академика Курчатова ул, д 3
5.2.	Дополнительные сведения о местоположении	—
6.	Иные сведения	—

**3. Пояснения к сведениям об объекте недвижимости с кадастровым номером** 41:01:0010119:14378 :

1.	—
----	---

**1. Сведения о характерных точках контура объекта недвижимости с кадастровым номером** 41:01:0010119:14387 :

Система координат МСК-41, зона 1 Зона № 1

Обозначение характерных точек границ	Содержатся в Едином государственном реестре недвижимости			Определены в ходе выполнения комплексных кадастровых работ			Метод определения координат	Формулы, примененные для расчета средней квадратической погрешности определения координат характерных точек (Mt), м, с подставленными в такие формулы значениями и итоговые (вычисленные) значения Mt, м
	координаты, м		Радиус, м	координаты, м		Радиус, м		
	X	Y	R	X	Y	R		
1	2	3	4	5	6	7	8	9

41:01:0010119:14387(1)

н10770	—	—	—	564 255,88	1 412 264,79	—	Метод спутниковых геодезических измерений (определений)	—
н10780	—	—	—	564 247,18	1 412 273,06	—		
н10790	—	—	—	564 239,15	1 412 264,60	—		
н10800	—	—	—	564 238,50	1 412 265,22	—		
н10810	—	—	—	564 234,37	1 412 260,87	—		
н10820	—	—	—	564 235,02	1 412 260,25	—		
н10830	—	—	—	564 229,44	1 412 254,38	—		

1	2	3	4	5	6	7	8	9
н10840	—	—	—	564 228,79	1 412 255,00	—	Метод спутниковых геодезических измерений (определений)	—
н10850	—	—	—	564 224,65	1 412 250,65	—		
н10860	—	—	—	564 225,31	1 412 250,03	—		
н10870	—	—	—	564 219,49	1 412 243,91	—		
н10880	—	—	—	564 218,84	1 412 244,53	—		
н10890	—	—	—	564 214,71	1 412 240,18	—		
н10900	—	—	—	564 215,36	1 412 239,56	—		
н10910	—	—	—	564 207,40	1 412 231,18	—		
н10920	—	—	—	564 216,10	1 412 222,92	—		
н10930	—	—	—	564 216,44	1 412 223,28	—		
н10940	—	—	—	564 217,09	1 412 222,66	—		
н10950	—	—	—	564 219,15	1 412 224,84	—		
н10960	—	—	—	564 218,51	1 412 225,45	—		
н10970	—	—	—	564 222,29	1 412 229,44	—		
н10980	—	—	—	564 222,94	1 412 228,82	—		
н10990	—	—	—	564 225,01	1 412 230,99	—		
н11000	—	—	—	564 224,36	1 412 231,61	—		

1	2	3	4	5	6	7	8	9
н1101О	—	—	—	564 232,01	1 412 239,66	—	Метод спутниковых геодезических измерений (определений)	—
н1102О	—	—	—	564 232,66	1 412 239,04	—		
н1103О	—	—	—	564 234,73	1 412 241,22	—		
н1104О	—	—	—	564 234,07	1 412 241,84	—		
н1105О	—	—	—	564 237,86	1 412 245,82	—		
н1106О	—	—	—	564 238,51	1 412 245,20	—		
н1107О	—	—	—	564 240,58	1 412 247,37	—		
н1108О	—	—	—	564 239,92	1 412 247,99	—		
н1109О	—	—	—	564 247,78	1 412 256,26	—		
н1110О	—	—	—	564 248,43	1 412 255,64	—		
н1111О	—	—	—	564 250,49	1 412 257,82	—		
н1112О	—	—	—	564 249,84	1 412 258,44	—		
н1113О	—	—	—	564 253,58	1 412 262,37	—		
н1114О	—	—	—	564 254,23	1 412 261,75	—		
н1115О	—	—	—	564 256,30	1 412 263,92	—		
н1116О	—	—	—	564 255,64	1 412 264,54	—		
н1077О	—	—	—	564 255,88	1 412 264,79	—		
41:01:0010119:14387(2)								

1	2	3	4	5	6	7	8	9
н11170	—	—	—	564 188,55	1 412 215,39	—	Метод спутниковых геодезических измерений (определений)	—
н11180	—	—	—	564 190,84	1 412 223,17	—		
н11190	—	—	—	564 192,02	1 412 227,16	—		
н11200	—	—	—	564 181,23	1 412 230,35	—		
н11210	—	—	—	564 181,45	1 412 231,11	—		
н11220	—	—	—	564 175,70	1 412 232,81	—		
н11230	—	—	—	564 175,47	1 412 232,04	—		
н11240	—	—	—	564 167,33	1 412 234,44	—		
н11250	—	—	—	564 167,56	1 412 235,21	—		
н11260	—	—	—	564 161,81	1 412 236,91	—		
н11270	—	—	—	564 161,58	1 412 236,14	—		
н11280	—	—	—	564 153,51	1 412 238,52	—		
н11290	—	—	—	564 153,73	1 412 239,29	—		
н11300	—	—	—	564 147,98	1 412 240,99	—		
н11310	—	—	—	564 147,75	1 412 240,22	—		
н11320	—	—	—	564 137,15	1 412 243,35	—		
н11330	—	—	—	564 133,68	1 412 231,57	—		

1	2	3	4	5	6	7	8	9
н11340	—	—	—	564 142,06	1 412 229,10	—	Метод спутниковых геодезических измерений (определений)	—
н11350	—	—	—	564 141,83	1 412 228,33	—		
н11360	—	—	—	564 144,71	1 412 227,49	—		
н11370	—	—	—	564 144,94	1 412 228,25	—		
н11380	—	—	—	564 155,71	1 412 225,07	—		
н11390	—	—	—	564 155,48	1 412 224,30	—		
н11400	—	—	—	564 158,36	1 412 223,45	—		
н11410	—	—	—	564 158,59	1 412 224,22	—		
н11420	—	—	—	564 163,76	1 412 222,70	—		
н11430	—	—	—	564 163,54	1 412 221,93	—		
н11440	—	—	—	564 166,41	1 412 221,08	—		
н11450	—	—	—	564 166,64	1 412 221,85	—		
н11460	—	—	—	564 177,42	1 412 218,67	—		
н11470	—	—	—	564 177,20	1 412 217,90	—		
н11480	—	—	—	564 180,07	1 412 217,05	—		
н11490	—	—	—	564 180,30	1 412 217,82	—		
н11500	—	—	—	564 185,35	1 412 216,33	—		



1	2	3	4	5	6	7	8	9
н1151О	—	—	—	564 185,12	1 412 215,56	—	Метод спутниковых геодезических измерений (определений)	—
н1152О	—	—	—	564 188,00	1 412 214,72	—		
н1153О	—	—	—	564 188,23	1 412 215,48	—		
н1117О	—	—	—	564 188,55	1 412 215,39	—		
41:01:0010119:14387(3)								
н1154О	—	—	—	564 117,17	1 412 242,17	—	Метод спутниковых геодезических измерений (определений)	—
н1155О	—	—	—	564 123,69	1 412 252,27	—		
н1156О	—	—	—	564 111,36	1 412 260,22	—		
н1157О	—	—	—	564 111,80	1 412 260,90	—		
н1158О	—	—	—	564 106,76	1 412 264,15	—		
н1159О	—	—	—	564 106,32	1 412 263,48	—		
н1160О	—	—	—	564 099,33	1 412 267,99	—		
н1161О	—	—	—	564 099,77	1 412 268,67	—		
н1162О	—	—	—	564 094,73	1 412 271,92	—		
н1163О	—	—	—	564 094,29	1 412 271,25	—		
н1164О	—	—	—	564 087,31	1 412 275,76	—		
н1165О	—	—	—	564 087,74	1 412 276,43	—		
н1166О	—	—	—	564 082,70	1 412 279,68	—		

1	2	3	4	5	6	7	8	9
н11670	—	—	—	564 082,27	1 412 279,01	—	Метод спутниковых геодезических измерений (определений)	—
н11680	—	—	—	564 075,45	1 412 283,42	—		
н11690	—	—	—	564 075,88	1 412 284,09	—		
н11700	—	—	—	564 070,84	1 412 287,34	—		
н11710	—	—	—	564 070,41	1 412 286,67	—		
н11720	—	—	—	564 063,63	1 412 291,05	—		
н11730	—	—	—	564 064,06	1 412 291,72	—		
н11740	—	—	—	564 059,02	1 412 294,97	—		
н11750	—	—	—	564 058,59	1 412 294,30	—		
н11760	—	—	—	564 051,76	1 412 298,71	—		
н11770	—	—	—	564 052,19	1 412 299,39	—		
н11780	—	—	—	564 049,67	1 412 301,01	—		
н11790	—	—	—	564 049,23	1 412 300,34	—		
н11800	—	—	—	564 046,22	1 412 302,29	—		
н11810	—	—	—	564 039,70	1 412 292,19	—		
н11820	—	—	—	564 042,81	1 412 290,18	—		
н11830	—	—	—	564 042,38	1 412 289,51	—		

1	2	3	4	5	6	7	8	9
н11840	—	—	—	564 044,90	1 412 287,88	—	Метод спутниковых геодезических измерений (определений)	—
н11850	—	—	—	564 045,33	1 412 288,56	—		
н11860	—	—	—	564 061,60	1 412 278,05	—		
н11870	—	—	—	564 061,17	1 412 277,38	—		
н11880	—	—	—	564 063,69	1 412 275,75	—		
н11890	—	—	—	564 064,12	1 412 276,42	—		
н11900	—	—	—	564 073,56	1 412 270,33	—		
н11910	—	—	—	564 073,13	1 412 269,66	—		
н11920	—	—	—	564 075,65	1 412 268,03	—		
н11930	—	—	—	564 076,08	1 412 268,70	—		
н11940	—	—	—	564 080,83	1 412 265,63	—		
н11950	—	—	—	564 080,39	1 412 264,96	—		
н11960	—	—	—	564 082,91	1 412 263,34	—		
н11970	—	—	—	564 083,35	1 412 264,01	—		
н11980	—	—	—	564 092,54	1 412 258,07	—		
н11990	—	—	—	564 092,11	1 412 257,40	—		
н12000	—	—	—	564 094,63	1 412 255,77	—		

1	2	3	4	5	6	7	8	9
н12010	—	—	—	564 095,06	1 412 256,44	—	Метод спутниковых геодезических измерений (определений)	—
н12020	—	—	—	564 099,79	1 412 253,39	—		
н12030	—	—	—	564 099,36	1 412 252,72	—		
н12040	—	—	—	564 101,88	1 412 251,09	—		
н12050	—	—	—	564 102,31	1 412 251,76	—		
н12060	—	—	—	564 111,38	1 412 245,91	—		
н12070	—	—	—	564 110,95	1 412 245,24	—		
н12080	—	—	—	564 113,47	1 412 243,61	—		
н12090	—	—	—	564 113,90	1 412 244,28	—		
н11540	—	—	—	564 117,17	1 412 242,17	—		
41:01:0010119:14387(4)								
н12100	—	—	—	564 035,92	1 412 313,41	—	Метод спутниковых геодезических измерений (определений)	—
н12110	—	—	—	564 029,80	1 412 323,27	—		
н12120	—	—	—	564 030,48	1 412 323,69	—		
н12130	—	—	—	564 027,32	1 412 328,79	—		
н12140	—	—	—	564 026,64	1 412 328,37	—		
н12150	—	—	—	564 022,38	1 412 335,24	—		
н12160	—	—	—	564 023,06	1 412 335,66	—		

1	2	3	4	5	6	7	8	9
н12170	—	—	—	564 019,90	1 412 340,76	—	Метод спутниковых геодезических измерений (определений)	—
н12180	—	—	—	564 019,22	1 412 340,34	—		
н12190	—	—	—	564 014,86	1 412 347,36	—		
н12200	—	—	—	564 015,54	1 412 347,79	—		
н12210	—	—	—	564 012,38	1 412 352,89	—		
н12220	—	—	—	564 011,70	1 412 352,46	—		
н12230	—	—	—	564 005,68	1 412 362,18	—		
н12240	—	—	—	564 006,29	1 412 362,61	—		
н12250	—	—	—	564 005,68	1 412 365,23	—		
н12260	—	—	—	564 005,68	1 412 368,31	—		
н12270	—	—	—	564 004,63	1 412 368,31	—		
н12280	—	—	—	564 004,82	1 412 373,80	—		
н12290	—	—	—	564 005,87	1 412 373,80	—		
н12300	—	—	—	564 005,87	1 412 376,59	—		
н12310	—	—	—	564 006,64	1 412 379,07	—		
н12320	—	—	—	564 007,52	1 412 378,50	—		
н12330	—	—	—	564 009,75	1 412 382,00	—		

1	2	3	4	5	6	7	8	9
н12340	—	—	—	564 010,43	1 412 381,57	—	Метод спутниковых геодезических измерений (определений)	—
н12350	—	—	—	564 012,04	1 412 384,11	—		
н12360	—	—	—	564 011,37	1 412 384,54	—		
н12370	—	—	—	564 015,72	1 412 391,37	—		
н12380	—	—	—	564 016,39	1 412 390,94	—		
н12390	—	—	—	564 019,61	1 412 396,01	—		
н12400	—	—	—	564 018,94	1 412 396,44	—		
н12410	—	—	—	564 023,17	1 412 403,08	—		
н12420	—	—	—	564 023,84	1 412 402,65	—		
н12430	—	—	—	564 025,45	1 412 405,18	—		
н12440	—	—	—	564 024,78	1 412 405,61	—		
н12450	—	—	—	564 033,11	1 412 418,69	—		
н12460	—	—	—	564 033,78	1 412 418,26	—		
н12470	—	—	—	564 037,00	1 412 423,32	—		
н12480	—	—	—	564 036,33	1 412 423,75	—		
н12490	—	—	—	564 040,81	1 412 430,79	—		
н12500	—	—	—	564 041,49	1 412 430,36	—		

1	2	3	4	5	6	7	8	9
н12510	—	—	—	564 044,71	1 412 435,43	—	Метод спутниковых геодезических измерений (определений)	—
н12520	—	—	—	564 044,03	1 412 435,86	—		
н12530	—	—	—	564 048,37	1 412 442,66	—		
н12540	—	—	—	564 049,04	1 412 442,23	—		
н12550	—	—	—	564 052,26	1 412 447,29	—		
н12560	—	—	—	564 051,59	1 412 447,72	—		
н12570	—	—	—	564 057,95	1 412 457,71	—		
н12580	—	—	—	564 047,78	1 412 464,19	—		
н12590	—	—	—	564 047,41	1 412 463,60	—		
н12600	—	—	—	564 046,73	1 412 464,03	—		
н12610	—	—	—	564 045,12	1 412 461,50	—		
н12620	—	—	—	564 045,80	1 412 461,07	—		
н12630	—	—	—	564 042,95	1 412 456,60	—		
н12640	—	—	—	564 042,27	1 412 457,03	—		
н12650	—	—	—	564 040,66	1 412 454,49	—		
н12660	—	—	—	564 041,34	1 412 454,07	—		
н12670	—	—	—	564 035,34	1 412 444,64	—		

1	2	3	4	5	6	7	8	9
н12680	—	—	—	564 034,66	1 412 445,06	—	Метод спутниковых геодезических измерений (определений)	—
н12690	—	—	—	564 033,05	1 412 442,53	—		
н12700	—	—	—	564 033,72	1 412 442,10	—		
н12710	—	—	—	564 030,79	1 412 437,49	—		
н12720	—	—	—	564 030,11	1 412 437,92	—		
н12730	—	—	—	564 028,50	1 412 435,39	—		
н12740	—	—	—	564 029,17	1 412 434,96	—		
н12750	—	—	—	564 023,13	1 412 425,47	—		
н12760	—	—	—	564 022,46	1 412 425,90	—		
н12770	—	—	—	564 020,85	1 412 423,37	—		
н12780	—	—	—	564 021,52	1 412 422,94	—		
н12790	—	—	—	564 018,68	1 412 418,47	—		
н12800	—	—	—	564 018,01	1 412 418,90	—		
н12810	—	—	—	564 016,39	1 412 416,37	—		
н12820	—	—	—	564 017,07	1 412 415,94	—		
н12830	—	—	—	564 014,77	1 412 412,33	—		
н12840	—	—	—	564 014,10	1 412 412,75	—		



1	2	3	4	5	6	7	8	9
н12850	—	—	—	564 012,48	1 412 410,22	—	Метод спутниковых геодезических измерений (определений)	—
н12860	—	—	—	564 013,16	1 412 409,79	—		
н12870	—	—	—	564 010,21	1 412 405,15	—		
н12880	—	—	—	564 009,53	1 412 405,58	—		
н12890	—	—	—	564 007,92	1 412 403,05	—		
н12900	—	—	—	564 008,60	1 412 402,62	—		
н12910	—	—	—	564 005,52	1 412 397,79	—		
н12920	—	—	—	564 004,84	1 412 398,22	—		
н12930	—	—	—	564 003,23	1 412 395,68	—		
н12940	—	—	—	564 003,90	1 412 395,25	—		
н12950	—	—	—	564 001,19	1 412 390,99	—		
н12960	—	—	—	564 000,51	1 412 391,42	—		
н12970	—	—	—	563 998,90	1 412 388,89	—		
н12980	—	—	—	563 999,58	1 412 388,46	—		
н12990	—	—	—	563 997,36	1 412 384,97	—		
н13000	—	—	—	563 992,56	1 412 380,63	—		
н13010	—	—	—	563 992,32	1 412 374,53	—		

1	2	3	4	5	6	7	8	9
н13020	—	—	—	563 991,17	1 412 374,57	—	Метод спутниковых геодезических измерений (определений)	—
н13030	—	—	—	563 990,94	1 412 368,34	—		
н13040	—	—	—	563 992,11	1 412 368,30	—		
н13050	—	—	—	563 991,88	1 412 362,12	—		
н13060	—	—	—	563 996,66	1 412 357,43	—		
н13070	—	—	—	563 995,11	1 412 356,45	—		
н13080	—	—	—	563 995,65	1 412 355,57	—		
н13090	—	—	—	563 994,97	1 412 355,15	—		
н13100	—	—	—	563 996,56	1 412 352,60	—		
н13110	—	—	—	563 997,24	1 412 353,02	—		
н13120	—	—	—	564 000,08	1 412 348,44	—		
н13130	—	—	—	563 999,40	1 412 348,02	—		
н13140	—	—	—	564 000,98	1 412 345,47	—		
н13150	—	—	—	564 001,66	1 412 345,89	—		
н13160	—	—	—	564 007,56	1 412 336,37	—		
н13170	—	—	—	564 006,88	1 412 335,94	—		
н13180	—	—	—	564 008,46	1 412 333,39	—		

1	2	3	4	5	6	7	8	9
н13190	—	—	—	564 009,14	1 412 333,82	—	Метод спутниковых геодезических измерений (определений)	—
н13200	—	—	—	564 012,07	1 412 329,10	—		
н13210	—	—	—	564 011,39	1 412 328,68	—		
н13220	—	—	—	564 012,97	1 412 326,13	—		
н13230	—	—	—	564 013,65	1 412 326,55	—		
н13240	—	—	—	564 019,54	1 412 317,05	—		
н13250	—	—	—	564 018,86	1 412 316,63	—		
н13260	—	—	—	564 020,44	1 412 314,08	—		
н13270	—	—	—	564 021,12	1 412 314,50	—		
н13280	—	—	—	564 023,94	1 412 309,94	—		
н13290	—	—	—	564 023,26	1 412 309,52	—		
н13300	—	—	—	564 024,85	1 412 306,97	—		
н13310	—	—	—	564 025,53	1 412 307,40	—		
н13320	—	—	—	564 025,72	1 412 307,08	—		
н12100	—	—	—	564 035,92	1 412 313,41	—		

**2. Сведения о характеристиках объекта недвижимости с кадастровым номером** 41:01:0010119:14387 :

№ п/п	Наименование характеристики	Значение характеристики
1	2	3
1.	Вид объекта недвижимости	Здание

1	2	3
2.	Ранее присвоенный государственный учетный номер (инвентарный) здания, сооружения, объекта незавершенного строительства	—
3.	Кадастровый номер земельного участка (земельных участков), в границах которого (которых) расположены здание, сооружение, объект незавершенного строительства	41:01:0010119:465
4.	Уникальный учетный номер кадастрового квартала, в границах которого расположены здание, сооружение, объект незавершенного строительства	41:01:0010119
5.	Адрес здания, сооружения, объекта незавершенного строительства	—
5.1.	Сведения о местоположении здания, сооружения, объекта незавершенного строительства (при отсутствии адреса) в структурированном в соответствии с федеральной информационной адресной системой виде	Российская Федерация, Камчатский край, Петропавловск-Камчатский г, Академика Королева ул, д 21
5.2.	Дополнительные сведения о местоположении	—
6.	Иные сведения	—

**3. Пояснения к сведениям об объекте недвижимости с кадастровым номером** 41:01:0010119:14387 :

1.	—
----	---

**1. Сведения о характерных точках контура объекта недвижимости с кадастровым номером** 41:01:0010119:14468 :

Система координат МСК-41, зона 1 Зона № 1

Обозначение характерных точек границ	Содержатся в Едином государственном реестре недвижимости			Определены в ходе выполнения комплексных кадастровых работ			Метод определения координат	Формулы, примененные для расчета средней квадратической погрешности определения координат характерных точек (Mt), м, с подставленными в такие формулы значениями и итоговые (вычисленные) значения Mt, м
	координаты, м		Радиус, м	координаты, м		Радиус, м		
	X	Y	R	X	Y	R		
1	2	3	4	5	6	7	8	9
н13330	—	—	—	564 039,53	1 412 348,39	—	Метод спутниковых геодезических измерений (определений)	—
н13340	—	—	—	564 045,24	1 412 357,46	—		
н13350	—	—	—	564 045,99	1 412 356,99	—		

1	2	3	4	5	6	7	8	9
н13360	—	—	—	564 047,75	1 412 359,79	—	Метод спутниковых геодезических измерений (определений)	—
н13370	—	—	—	564 046,99	1 412 360,27	—		
н13380	—	—	—	564 053,08	1 412 369,94	—		
н13390	—	—	—	564 053,84	1 412 369,46	—		
н13400	—	—	—	564 057,37	1 412 375,05	—		
н13410	—	—	—	564 056,60	1 412 375,53	—		
н13420	—	—	—	564 060,50	1 412 381,74	—		
н13430	—	—	—	564 061,26	1 412 381,26	—		
н13440	—	—	—	564 064,78	1 412 386,86	—		
н13450	—	—	—	564 064,02	1 412 387,34	—		
н13460	—	—	—	564 076,08	1 412 406,52	—		
н13470	—	—	—	564 076,85	1 412 406,04	—		
н13480	—	—	—	564 080,37	1 412 411,64	—		
н13490	—	—	—	564 079,61	1 412 412,12	—		
н13500	—	—	—	564 083,61	1 412 418,48	—		
н13510	—	—	—	564 084,37	1 412 418,00	—		
н13520	—	—	—	564 087,89	1 412 423,60	—		

1	2	3	4	5	6	7	8	9
н13530	—	—	—	564 087,13	1 412 424,08	—	Метод спутниковых геодезических измерений (определений)	—
н13540	—	—	—	564 091,08	1 412 430,36	—		
н13550	—	—	—	564 091,84	1 412 429,88	—		
н13560	—	—	—	564 095,36	1 412 435,48	—		
н13570	—	—	—	564 094,60	1 412 435,96	—		
н13580	—	—	—	564 100,71	1 412 445,67	—		
н13590	—	—	—	564 099,77	1 412 446,26	—		
н13600	—	—	—	564 090,51	1 412 452,08	—		
н13610	—	—	—	564 090,27	1 412 451,71	—		
н13620	—	—	—	564 089,51	1 412 452,19	—		
н13630	—	—	—	564 087,75	1 412 449,39	—		
н13640	—	—	—	564 088,51	1 412 448,91	—		
н13650	—	—	—	564 078,33	1 412 432,71	—		
н13660	—	—	—	564 077,56	1 412 433,19	—		
н13670	—	—	—	564 075,80	1 412 430,39	—		
н13680	—	—	—	564 076,56	1 412 429,91	—		
н13690	—	—	—	564 073,81	1 412 425,54	—		

1	2	3	4	5	6	7	8	9
н13700	—	—	—	564 073,05	1 412 426,02	—	Метод спутниковых геодезических измерений (определений)	—
н13710	—	—	—	564 071,29	1 412 423,22	—		
н13720	—	—	—	564 072,05	1 412 422,74	—		
н13730	—	—	—	564 066,27	1 412 413,54	—		
н13740	—	—	—	564 065,50	1 412 414,02	—		
н13750	—	—	—	564 063,74	1 412 411,22	—		
н13760	—	—	—	564 064,50	1 412 410,74	—		
н13770	—	—	—	564 061,74	1 412 406,35	—		
н13780	—	—	—	564 060,98	1 412 406,82	—		
н13790	—	—	—	564 059,22	1 412 404,02	—		
н13800	—	—	—	564 059,98	1 412 403,54	—		
н13810	—	—	—	564 059,72	1 412 403,13	—		
н13820	—	—	—	564 058,96	1 412 403,61	—		
н13830	—	—	—	564 057,20	1 412 400,81	—		
н13840	—	—	—	564 057,96	1 412 400,33	—		
н13850	—	—	—	564 055,25	1 412 396,02	—		
н13860	—	—	—	564 054,49	1 412 396,50	—		

1	2	3	4	5	6	7	8	9
н13870	—	—	—	564 052,73	1 412 393,70	—	Метод спутниковых геодезических измерений (определений)	—
н13880	—	—	—	564 053,49	1 412 393,22	—		
н13890	—	—	—	564 047,68	1 412 383,99	—		
н13900	—	—	—	564 046,92	1 412 384,47	—		
н13910	—	—	—	564 045,16	1 412 381,67	—		
н13920	—	—	—	564 045,92	1 412 381,19	—		
н13930	—	—	—	564 043,18	1 412 376,84	—		
н13940	—	—	—	564 042,42	1 412 377,32	—		
н13950	—	—	—	564 040,66	1 412 374,51	—		
н13960	—	—	—	564 041,42	1 412 374,03	—		
н13970	—	—	—	564 035,63	1 412 364,82	—		
н13980	—	—	—	564 034,87	1 412 365,30	—		
н13990	—	—	—	564 033,11	1 412 362,50	—		
н14000	—	—	—	564 033,87	1 412 362,02	—		
н14010	—	—	—	564 031,20	1 412 357,78	—		
н14020	—	—	—	564 030,44	1 412 358,26	—		
н14030	—	—	—	564 028,68	1 412 355,46	—		



1	2	3	4	5	6	7	8	9
н14040	—	—	—	564 029,44	1 412 354,98	—	Метод спутниковых геодезических измерений (определений)	—
н14050	—	—	—	564 029,33	1 412 354,81	—		
н13330	—	—	—	564 039,53	1 412 348,39	—		

**2. Сведения о характеристиках объекта недвижимости с кадастровым номером** 41:01:0010119:14468 :

№ п/п	Наименование характеристики	Значение характеристики
1	2	3
1.	Вид объекта недвижимости	Здание
2.	Ранее присвоенный государственный учетный номер (инвентарный) здания, сооружения, объекта незавершенного строительства	—
3.	Кадастровый номер земельного участка (земельных участков), в границах которого (которых) расположены здание, сооружение, объект незавершенного строительства	41:01:0010119:482
4.	Уникальный учетный номер кадастрового квартала, в границах которого расположены здание, сооружение, объект незавершенного строительства	41:01:0010119
5.	Адрес здания, сооружения, объекта незавершенного строительства	—
5.1.	Сведения о местоположении здания, сооружения, объекта незавершенного строительства (при отсутствии адреса) в структурированном в соответствии с федеральной информационной адресной системой виде	Российская Федерация, Камчатский край, Петропавловск-Камчатский г, Академика Королева ул, д 19/1
5.2.	Дополнительные сведения о местоположении	—
6.	Иные сведения	—

**3. Пояснения к сведениям об объекте недвижимости с кадастровым номером** 41:01:0010119:14468 :

1.	—
----	---

1. Сведения о характерных точках контура объекта недвижимости с кадастровым номером <u>41:01:0010119:14474</u> :								
Система координат <u>МСК-41, зона 1</u>				Зона № <u>1</u>				
Обозначение характерных точек границ	Содержатся в Едином государственном реестре недвижимости			Определены в ходе выполнения комплексных кадастровых работ			Метод определения координат	Формулы, примененные для расчета средней квадратической погрешности определения координат характерных точек (Mt), м, с подставленными в такие формулы значениями и итоговые (вычисленные) значения Mt, м
	координаты, м		Радиус, м	координаты, м		Радиус, м		
	X	Y	R	X	Y	R		
1	2	3	4	5	6	7	8	9
н14060	—	—	—	564 629,82	1 413 307,54	—	Метод спутниковых геодезических измерений (определений)	—
н14070	—	—	—	564 640,86	1 413 312,24	—		
н14080	—	—	—	564 629,10	1 413 339,84	—		
н14090	—	—	—	564 617,53	1 413 366,97	—		
н14100	—	—	—	564 605,78	1 413 394,74	—		
н14110	—	—	—	564 594,73	1 413 390,06	—		
н14120	—	—	—	564 599,34	1 413 379,24	—		
н14130	—	—	—	564 599,02	1 413 379,10	—		
н14140	—	—	—	564 598,21	1 413 378,06	—		
н14150	—	—	—	564 600,10	1 413 376,08	—		
н14160	—	—	—	564 599,41	1 413 375,16	—		
н14170	—	—	—	564 601,39	1 413 372,94	—		
н14180	—	—	—	564 601,89	1 413 373,16	—		

1	2	3	4	5	6	7	8	9
н14190	—	—	—	564 605,16	1 413 365,52	—	Метод спутниковых геодезических измерений (определений)	—
н14200	—	—	—	564 604,84	1 413 365,38	—		
н14210	—	—	—	564 604,03	1 413 364,34	—		
н14220	—	—	—	564 605,92	1 413 362,36	—		
н14230	—	—	—	564 605,23	1 413 361,44	—		
н14240	—	—	—	564 607,21	1 413 359,22	—		
н14250	—	—	—	564 607,71	1 413 359,44	—		
н14260	—	—	—	564 611,04	1 413 351,69	—		
н14270	—	—	—	564 610,72	1 413 351,54	—		
н14280	—	—	—	564 609,90	1 413 350,50	—		
н14290	—	—	—	564 611,80	1 413 348,52	—		
н14300	—	—	—	564 611,11	1 413 347,61	—		
н14310	—	—	—	564 613,09	1 413 345,39	—		
н14320	—	—	—	564 613,59	1 413 345,60	—		
н14330	—	—	—	564 616,73	1 413 338,05	—		
н14340	—	—	—	564 616,57	1 413 337,98	—		
н14350	—	—	—	564 615,76	1 413 336,94	—		

1	2	3	4	5	6	7	8	9
н14360	—	—	—	564 617,65	1 413 334,96	—	Метод спутниковых геодезических измерений (определений)	—
н14370	—	—	—	564 616,97	1 413 334,05	—		
н14380	—	—	—	564 618,95	1 413 331,83	—		
н14390	—	—	—	564 619,44	1 413 332,04	—		
н14400	—	—	—	564 622,67	1 413 324,34	—		
н14410	—	—	—	564 622,35	1 413 324,20	—		
н14420	—	—	—	564 621,54	1 413 323,16	—		
н14430	—	—	—	564 623,43	1 413 321,18	—		
н14440	—	—	—	564 622,75	1 413 320,26	—		
н14450	—	—	—	564 624,73	1 413 318,04	—		
н14460	—	—	—	564 625,22	1 413 318,26	—		
н14060	—	—	—	564 629,82	1 413 307,54	—		

**2. Сведения о характеристиках объекта недвижимости с кадастровым номером** 41:01:0010119:14474 :

№ п/п	Наименование характеристики	Значение характеристики
1	2	3
1.	Вид объекта недвижимости	Здание
2.	Ранее присвоенный государственный учетный номер (инвентарный) здания, сооружения, объекта незавершенного строительства	—
3.	Кадастровый номер земельного участка (земельных участков), в границах которого (которых) расположены здание, сооружение, объект незавершенного строительства	41:01:0010119:7716

1	2	3
4.	Уникальный учетный номер кадастрового квартала, в границах которого расположены здание, сооружение, объект незавершенного строительства	41:01:0010119
5.	Адрес здания, сооружения, объекта незавершенного строительства	—
5.1.	Сведения о местоположении здания, сооружения, объекта незавершенного строительства (при отсутствии адреса) в структурированном в соответствии с федеральной информационной адресной системой виде	Российская Федерация, Камчатский край, Петропавловск-Камчатский г, Академика Курчатова ул, д 5
5.2.	Дополнительные сведения о местоположении	—
6.	Иные сведения	—

**3. Пояснения к сведениям об объекте недвижимости с кадастровым номером** 41:01:0010119:14474 :

1. —

**1. Сведения о характерных точках контура объекта недвижимости с кадастровым номером** 41:01:0010119:14484 :

Система координат МСК-41, зона 1 Зона № 1

Обозначение характерных точек границ	Содержатся в Едином государственном реестре недвижимости			Определены в ходе выполнения комплексных кадастровых работ			Метод определения координат	Формулы, примененные для расчета средней квадратической погрешности определения координат характерных точек (Mt), м, с подставленными в такие формулы значениями и итоговые (вычисленные) значения Mt, м
	координаты, м		Радиус, м	координаты, м		Радиус, м		
	X	Y	R	X	Y	R		
1	2	3	4	5	6	7	8	9

41:01:0010119:14484(1)								
н14470	—	—	—	564 778,38	1 413 203,56	—	Метод спутниковых геодезических измерений (определений)	—
н14480	—	—	—	564 782,99	1 413 214,62	—		
н14490	—	—	—	564 772,01	1 413 219,20	—		
н14500	—	—	—	564 772,12	1 413 219,46	—		
н14510	—	—	—	564 771,97	1 413 220,77	—		

1	2	3	4	5	6	7	8	9
н14520	—	—	—	564 769,24	1 413 220,87	—	Метод спутниковых геодезических измерений (определений)	—
н14530	—	—	—	564 769,08	1 413 221,99	—		
н14540	—	—	—	564 766,12	1 413 222,20	—		
н14550	—	—	—	564 765,92	1 413 221,73	—		
н14560	—	—	—	564 758,41	1 413 224,86	—		
н14570	—	—	—	564 758,54	1 413 225,19	—		
н14580	—	—	—	564 758,39	1 413 226,50	—		
н14590	—	—	—	564 755,65	1 413 226,59	—		
н14600	—	—	—	564 755,44	1 413 226,09	—		
н14610	—	—	—	564 755,11	1 413 226,23	—		
н14620	—	—	—	564 750,51	1 413 215,18	—		
н14470	—	—	—	564 778,38	1 413 203,56	—		
41:01:0010119:14484(2)								
н14630	—	—	—	564 747,87	1 413 209,91	—	Метод спутниковых геодезических измерений (определений)	—
н14640	—	—	—	564 752,43	1 413 220,93	—		
н14650	—	—	—	564 752,24	1 413 221,00	—		
н14660	—	—	—	564 752,34	1 413 221,26	—		
н14670	—	—	—	564 752,18	1 413 222,57	—		

1	2	3	4	5	6	7	8	9
н14680	—	—	—	564 749,44	1 413 222,62	—	Метод спутниковых геодезических измерений (определений)	—
н14690	—	—	—	564 749,31	1 413 222,22	—		
н14700	—	—	—	564 742,12	1 413 225,18	—		
н14710	—	—	—	564 742,25	1 413 225,50	—		
н14720	—	—	—	564 742,09	1 413 226,81	—		
н14730	—	—	—	564 739,36	1 413 226,89	—		
н14740	—	—	—	564 739,20	1 413 228,02	—		
н14750	—	—	—	564 736,23	1 413 228,21	—		
н14760	—	—	—	564 736,03	1 413 227,71	—		
н14770	—	—	—	564 728,26	1 413 230,92	—		
н14780	—	—	—	564 728,39	1 413 231,24	—		
н14790	—	—	—	564 728,23	1 413 232,55	—		
н14800	—	—	—	564 725,50	1 413 232,63	—		
н14810	—	—	—	564 725,34	1 413 233,76	—		
н14820	—	—	—	564 722,37	1 413 233,95	—		
н14830	—	—	—	564 722,17	1 413 233,45	—		
н14840	—	—	—	564 714,64	1 413 236,57	—		

1	2	3	4	5	6	7	8	9
н14850	—	—	—	564 714,70	1 413 236,73	—	Метод спутниковых геодезических измерений (определений)	—
н14860	—	—	—	564 714,58	1 413 238,04	—		
н14870	—	—	—	564 711,85	1 413 238,18	—		
н14880	—	—	—	564 711,72	1 413 239,31	—		
н14890	—	—	—	564 708,75	1 413 239,57	—		
н14900	—	—	—	564 708,54	1 413 239,07	—		
н14910	—	—	—	564 697,57	1 413 243,60	—		
н14920	—	—	—	564 693,02	1 413 232,59	—		
н14630	—	—	—	564 747,87	1 413 209,91	—		

**2. Сведения о характеристиках объекта недвижимости с кадастровым номером** 41:01:0010119:14484 :

№ п/п	Наименование характеристики	Значение характеристики
1	2	3
1.	Вид объекта недвижимости	Здание
2.	Ранее присвоенный государственный учетный номер (инвентарный) здания, сооружения, объекта незавершенного строительства	—
3.	Кадастровый номер земельного участка (земельных участков), в границах которого (которых) расположены здание, сооружение, объект незавершенного строительства	—
4.	Уникальный учетный номер кадастрового квартала, в границах которого расположены здание, сооружение, объект незавершенного строительства	41:01:0010119



1	2	3
5.	Адрес здания, сооружения, объекта незавершенного строительства	—
5.1.	Сведения о местоположении здания, сооружения, объекта незавершенного строительства (при отсутствии адреса) в структурированном в соответствии с федеральной информационной адресной системой виде	Российская Федерация, Камчатский край, Петропавловск-Камчатский г, Академика Курчатова ул, д 11
5.2.	Дополнительные сведения о местоположении	—
6.	Иные сведения	—

**3. Пояснения к сведениям об объекте недвижимости с кадастровым номером** 41:01:0010119:14484 :

1.	—
----	---

**1. Сведения о характерных точках контура объекта недвижимости с кадастровым номером** 41:01:0010119:14493 :

Система координат МСК-41, зона 1 Зона № 1

Обозначение характерных точек границ	Содержатся в Едином государственном реестре недвижимости			Определены в ходе выполнения комплексных кадастровых работ			Метод определения координат	Формулы, примененные для расчета средней квадратической погрешности определения координат характерных точек (Mt), м, с подставленными в такие формулы значениями и итоговые (вычисленные) значения Mt, м
	координаты, м		Радиус, м	координаты, м		Радиус, м		
	X	Y	R	X	Y	R		
1	2	3	4	5	6	7	8	9

41:01:0010119:14493(1)

н14930	—	—	—	565 241,22	1 412 460,12	—	Метод спутниковых геодезических измерений (определений)	—
н14940	—	—	—	565 242,48	1 412 463,19	—		
н14950	—	—	—	565 243,87	1 412 462,62	—		
н14960	—	—	—	565 247,09	1 412 470,48	—		
н14970	—	—	—	565 245,71	1 412 471,05	—		
н14980	—	—	—	565 248,18	1 412 477,04	—		
н14990	—	—	—	565 249,56	1 412 476,48	—		

1	2	3	4	5	6	7	8	9
н15000	—	—	—	565 252,79	1 412 484,34	—	Метод спутниковых геодезических измерений (определений)	—
н15010	—	—	—	565 251,41	1 412 484,91	—		
н15020	—	—	—	565 252,62	1 412 487,87	—		
н15030	—	—	—	565 241,55	1 412 492,42	—		
н15040	—	—	—	565 239,06	1 412 486,37	—		
н15050	—	—	—	565 237,55	1 412 487,00	—		
н15060	—	—	—	565 236,60	1 412 484,69	—		
н15070	—	—	—	565 238,11	1 412 484,06	—		
н15080	—	—	—	565 232,43	1 412 470,24	—		
н15090	—	—	—	565 230,92	1 412 470,86	—		
н15100	—	—	—	565 229,97	1 412 468,55	—		
н15110	—	—	—	565 231,48	1 412 467,93	—		
н15120	—	—	—	565 230,15	1 412 464,67	—		
н14930	—	—	—	565 241,22	1 412 460,12	—		
41:01:0010119:14493(2)								
н15130	—	—	—	565 236,37	1 412 509,15	—	Метод спутниковых геодезических измерений (определений)	—
н15140	—	—	—	565 241,36	1 412 519,99	—		
н15150	—	—	—	565 235,36	1 412 522,76	—		

1	2	3	4	5	6	7	8	9
н15160	—	—	—	565 235,98	1 412 524,12	—	Метод спутниковых геодезических измерений (определений)	—
н15170	—	—	—	565 233,70	1 412 525,17	—		
н15180	—	—	—	565 233,07	1 412 523,81	—		
н15190	—	—	—	565 220,98	1 412 529,38	—		
н15200	—	—	—	565 221,60	1 412 530,74	—		
н15210	—	—	—	565 219,32	1 412 531,79	—		
н15220	—	—	—	565 218,69	1 412 530,43	—		
н15230	—	—	—	565 205,21	1 412 536,63	—		
н15240	—	—	—	565 205,83	1 412 537,99	—		
н15250	—	—	—	565 203,55	1 412 539,04	—		
н15260	—	—	—	565 202,92	1 412 537,68	—		
н15270	—	—	—	565 199,73	1 412 539,15	—		
н15280	—	—	—	565 194,74	1 412 528,31	—		
н15290	—	—	—	565 197,45	1 412 527,07	—		
н15300	—	—	—	565 196,74	1 412 525,52	—		
н15310	—	—	—	565 204,72	1 412 521,84	—		
н15320	—	—	—	565 205,43	1 412 523,39	—		

1	2	3	4	5	6	7	8	9
н15330	—	—	—	565 211,39	1 412 520,65	—	Метод спутниковых геодезических измерений (определений)	—
н15340	—	—	—	565 210,68	1 412 519,11	—		
н15350	—	—	—	565 218,65	1 412 515,43	—		
н15360	—	—	—	565 219,37	1 412 516,97	—		
н15370	—	—	—	565 225,55	1 412 514,15	—		
н15380	—	—	—	565 224,84	1 412 512,60	—		
н15390	—	—	—	565 232,83	1 412 508,95	—		
н15400	—	—	—	565 233,53	1 412 510,47	—		
н15130	—	—	—	565 236,37	1 412 509,15	—		

**2. Сведения о характеристиках объекта недвижимости с кадастровым номером** 41:01:0010119:14493 :

№ п/п	Наименование характеристики	Значение характеристики
1	2	3
1.	Вид объекта недвижимости	Здание
2.	Ранее присвоенный государственный учетный номер (инвентарный) здания, сооружения, объекта незавершенного строительства	—
3.	Кадастровый номер земельного участка (земельных участков), в границах которого (которых) расположены здание, сооружение, объект незавершенного строительства	—
4.	Уникальный учетный номер кадастрового квартала, в границах которого расположены здание, сооружение, объект незавершенного строительства	41:01:0010119

1	2	3
5.	Адрес здания, сооружения, объекта незавершенного строительства	—
5.1.	Сведения о местоположении здания, сооружения, объекта незавершенного строительства (при отсутствии адреса) в структурированном в соответствии с федеральной информационной адресной системой виде	Российская Федерация, Камчатский край, Петропавловск-Камчатский г, Академика Курчатова ул, д 53
5.2.	Дополнительные сведения о местоположении	—
6.	Иные сведения	—

**3. Пояснения к сведениям об объекте недвижимости с кадастровым номером** 41:01:0010119:14493 :

1. —

**1. Сведения о характерных точках контура объекта недвижимости с кадастровым номером** 41:01:0010119:14496 :

Система координат МСК-41, зона 1 Зона № 1

Обозначение характерных точек границ	Содержатся в Едином государственном реестре недвижимости			Определены в ходе выполнения комплексных кадастровых работ			Метод определения координат	Формулы, примененные для расчета средней квадратической погрешности определения координат характерных точек (Mt), м, с подставленными в такие формулы значениями и итоговые (вычисленные) значения Mt, м
	координаты, м		Радиус, м	координаты, м		Радиус, м		
	X	Y	R	X	Y	R		
1	2	3	4	5	6	7	8	9
н15410	—	—	—	565 083,56	1 412 505,17	—	Метод спутниковых геодезических измерений (определений)	—
н15420	—	—	—	565 072,44	1 412 510,04	—		
н15430	—	—	—	565 067,70	1 412 499,21	—		
н15440	—	—	—	565 067,18	1 412 499,45	—		
н15450	—	—	—	565 066,19	1 412 499,34	—		
н15460	—	—	—	565 065,83	1 412 496,36	—		
н15470	—	—	—	565 064,85	1 412 496,20	—		

1	2	3	4	5	6	7	8	9
н15480	—	—	—	565 064,65	1 412 493,56	—	Метод спутниковых геодезических измерений (определений)	—
н15490	—	—	—	565 065,13	1 412 493,33	—		
н15500	—	—	—	565 061,72	1 412 485,55	—		
н15510	—	—	—	565 061,20	1 412 485,79	—		
н15520	—	—	—	565 060,21	1 412 485,68	—		
н15530	—	—	—	565 059,85	1 412 482,70	—		
н15540	—	—	—	565 058,87	1 412 482,54	—		
н15550	—	—	—	565 058,67	1 412 479,90	—		
н15560	—	—	—	565 059,15	1 412 479,68	—		
н15570	—	—	—	565 055,81	1 412 472,05	—		
н15580	—	—	—	565 055,29	1 412 472,29	—		
н15590	—	—	—	565 054,30	1 412 472,18	—		
н15600	—	—	—	565 053,94	1 412 469,20	—		
н15610	—	—	—	565 052,96	1 412 469,04	—		
н15620	—	—	—	565 052,76	1 412 466,39	—		
н15630	—	—	—	565 053,24	1 412 466,17	—		
н15640	—	—	—	565 049,79	1 412 458,27	—		

1	2	3	4	5	6	7	8	9
н1565О	—	—	—	565 049,26	1 412 458,52	—	Метод спутниковых геодезических измерений (определений)	—
н1566О	—	—	—	565 048,27	1 412 458,41	—		
н1567О	—	—	—	565 047,92	1 412 455,43	—		
н1568О	—	—	—	565 046,93	1 412 455,26	—		
н1569О	—	—	—	565 046,73	1 412 452,62	—		
н1570О	—	—	—	565 047,22	1 412 452,40	—		
н1571О	—	—	—	565 043,82	1 412 444,63	—		
н1572О	—	—	—	565 043,30	1 412 444,88	—		
н1573О	—	—	—	565 042,30	1 412 444,77	—		
н1574О	—	—	—	565 041,93	1 412 441,80	—		
н1575О	—	—	—	565 040,95	1 412 441,64	—		
н1576О	—	—	—	565 040,74	1 412 439,00	—		
н1577О	—	—	—	565 041,24	1 412 438,76	—		
н1578О	—	—	—	565 036,53	1 412 427,98	—		
н1579О	—	—	—	565 047,65	1 412 423,12	—		
н1541О	—	—	—	565 083,56	1 412 505,17	—		

**2. Сведения о характеристиках объекта недвижимости с кадастровым номером**

41:01:0010119:14496 :

№ п/п	Наименование характеристики	Значение характеристики
1	2	3

1	2	3
1.	Вид объекта недвижимости	Здание
2.	Ранее присвоенный государственный учетный номер (инвентарный) здания, сооружения, объекта незавершенного строительства	—
3.	Кадастровый номер земельного участка (земельных участков), в границах которого (которых) расположены здание, сооружение, объект незавершенного строительства	—
4.	Уникальный учетный номер кадастрового квартала, в границах которого расположены здание, сооружение, объект незавершенного строительства	41:01:0010119
5.	Адрес здания, сооружения, объекта незавершенного строительства	—
5.1.	Сведения о местоположении здания, сооружения, объекта незавершенного строительства (при отсутствии адреса) в структурированном в соответствии с федеральной информационной адресной системой виде	Российская Федерация, Камчатский край, Петропавловск-Камчатский г, Академика Курчатова ул, д 39
5.2.	Дополнительные сведения о местоположении	—
6.	Иные сведения	—

**3. Пояснения к сведениям об объекте недвижимости с кадастровым номером** 41:01:0010119:14496 :

1. —

**1. Сведения о характерных точках контура объекта недвижимости с кадастровым номером** 41:01:0010119:14510 :

Система координат МСК-41, зона 1 Зона № 1

Обозначение характерных точек границ	Содержатся в Едином государственном реестре недвижимости			Определены в ходе выполнения комплексных кадастровых работ			Метод определения координат	Формулы, примененные для расчета средней квадратической погрешности определения координат характерных точек (Mt), м, с подставленными в такие формулы значениями и итоговые (вычисленные) значения Mt, м
	координаты, м		Радиус, м	координаты, м		Радиус, м		
	X	Y	R	X	Y	R		
1	2	3	4	5	6	7	8	9
н15800	—	—	—	565 134,31	1 412 411,88	—	Метод спутниковых геодезических измерений (определений)	—
н15810	—	—	—	565 122,65	1 412 416,67	—		



1	2	3	4	5	6	7	8	9
н15820	—	—	—	565 118,89	1 412 407,51	—	Метод спутниковых геодезических измерений (определений)	—
н15830	—	—	—	565 118,10	1 412 407,83	—		
н15840	—	—	—	565 116,83	1 412 404,73	—		
н15850	—	—	—	565 117,62	1 412 404,41	—		
н15860	—	—	—	565 115,43	1 412 399,07	—		
н15870	—	—	—	565 114,64	1 412 399,39	—		
н15880	—	—	—	565 113,37	1 412 396,30	—		
н15890	—	—	—	565 114,16	1 412 395,97	—		
н15900	—	—	—	565 106,80	1 412 378,03	—		
н15910	—	—	—	565 106,01	1 412 378,35	—		
н15920	—	—	—	565 104,74	1 412 375,25	—		
н15930	—	—	—	565 105,52	1 412 374,93	—		
н15940	—	—	—	565 103,34	1 412 369,62	—		
н15950	—	—	—	565 102,56	1 412 369,94	—		
н15960	—	—	—	565 101,29	1 412 366,84	—		
н15970	—	—	—	565 102,07	1 412 366,52	—		
н15980	—	—	—	565 094,67	1 412 348,49	—		

1	2	3	4	5	6	7	8	9
н15990	—	—	—	565 093,89	1 412 348,81	—	Метод спутниковых геодезических измерений (определений)	—
н16000	—	—	—	565 092,61	1 412 345,71	—		
н16010	—	—	—	565 093,40	1 412 345,39	—		
н16020	—	—	—	565 091,14	1 412 339,88	—		
н16030	—	—	—	565 090,36	1 412 340,21	—		
н16040	—	—	—	565 089,09	1 412 337,11	—		
н16050	—	—	—	565 089,87	1 412 336,78	—		
н16060	—	—	—	565 082,54	1 412 318,92	—		
н16070	—	—	—	565 081,76	1 412 319,25	—		
н16080	—	—	—	565 080,48	1 412 316,15	—		
н16090	—	—	—	565 081,27	1 412 315,83	—		
н16100	—	—	—	565 079,01	1 412 310,32	—		
н16110	—	—	—	565 078,23	1 412 310,64	—		
н16120	—	—	—	565 076,95	1 412 307,54	—		
н16130	—	—	—	565 077,74	1 412 307,22	—		
н16140	—	—	—	565 073,94	1 412 297,95	—		
н16150	—	—	—	565 074,84	1 412 297,58	—		

1	2	3	4	5	6	7	8	9
н16160	—	—	—	565 065,28	1 412 285,19	—	Метод спутниковых геодезических измерений (определений)	—
н16170	—	—	—	565 064,95	1 412 285,62	—		
н16180	—	—	—	565 061,67	1 412 283,12	—		
н16190	—	—	—	565 061,13	1 412 283,81	—		
н16200	—	—	—	565 058,55	1 412 281,84	—		
н16210	—	—	—	565 059,09	1 412 281,14	—		
н16220	—	—	—	565 051,98	1 412 275,71	—		
н16230	—	—	—	565 051,44	1 412 276,41	—		
н16240	—	—	—	565 048,86	1 412 274,44	—		
н16250	—	—	—	565 049,39	1 412 273,74	—		
н16260	—	—	—	565 044,37	1 412 269,90	—		
н16270	—	—	—	565 043,84	1 412 270,60	—		
н16280	—	—	—	565 041,25	1 412 268,62	—		
н16290	—	—	—	565 041,79	1 412 267,92	—		
н16300	—	—	—	565 034,71	1 412 262,52	—		
н16310	—	—	—	565 034,18	1 412 263,22	—		
н16320	—	—	—	565 031,60	1 412 261,24	—		

1	2	3	4	5	6	7	8	9
н16330	—	—	—	565 032,13	1 412 260,55	—	Метод спутниковых геодезических измерений (определений)	—
н16340	—	—	—	565 029,15	1 412 258,26	—		
н16350	—	—	—	565 036,73	1 412 248,33	—		
н16360	—	—	—	565 039,72	1 412 250,61	—		
н16370	—	—	—	565 040,26	1 412 249,91	—		
н16380	—	—	—	565 042,84	1 412 251,89	—		
н16390	—	—	—	565 042,30	1 412 252,59	—		
н16400	—	—	—	565 049,38	1 412 257,99	—		
н16410	—	—	—	565 049,91	1 412 257,29	—		
н16420	—	—	—	565 052,50	1 412 259,27	—		
н16430	—	—	—	565 051,96	1 412 259,97	—		
н16440	—	—	—	565 056,98	1 412 263,80	—		
н16450	—	—	—	565 057,52	1 412 263,10	—		
н16460	—	—	—	565 060,10	1 412 265,08	—		
н16470	—	—	—	565 059,56	1 412 265,78	—		
н16480	—	—	—	565 066,68	1 412 271,21	—		
н16490	—	—	—	565 067,21	1 412 270,51	—		

1	2	3	4	5	6	7	8	9
н16500	—	—	—	565 069,80	1 412 272,48	—	Метод спутниковых геодезических измерений (определений)	—
н16510	—	—	—	565 069,26	1 412 273,18	—		
н16520	—	—	—	565 072,54	1 412 275,69	—		
н16530	—	—	—	565 074,97	1 412 278,12	—		
н16540	—	—	—	565 075,22	1 412 277,87	—		
н16550	—	—	—	565 076,36	1 412 277,87	—		
н16560	—	—	—	565 077,29	1 412 280,49	—		
н16570	—	—	—	565 077,07	1 412 280,71	—		
н16580	—	—	—	565 082,09	1 412 287,39	—		
н16590	—	—	—	565 082,49	1 412 287,09	—		
н16600	—	—	—	565 083,49	1 412 287,09	—		
н16610	—	—	—	565 084,42	1 412 289,71	—		
н16620	—	—	—	565 084,11	1 412 289,89	—		
н16630	—	—	—	565 085,90	1 412 293,04	—		
н16640	—	—	—	565 085,59	1 412 293,17	—		
н16650	—	—	—	565 086,04	1 412 294,25	—		
н16660	—	—	—	565 086,83	1 412 293,93	—		

1	2	3	4	5	6	7	8	9
н16670	—	—	—	565 088,10	1 412 297,03	—	Метод спутниковых геодезических измерений (определений)	—
н16680	—	—	—	565 087,31	1 412 297,35	—		
н16690	—	—	—	565 090,65	1 412 305,48	—		
н16700	—	—	—	565 091,43	1 412 305,16	—		
н16710	—	—	—	565 092,70	1 412 308,26	—		
н16720	—	—	—	565 093,98	1 412 311,36	—		
н16730	—	—	—	565 093,19	1 412 311,68	—		
н16740	—	—	—	565 096,39	1 412 319,46	—		
н16750	—	—	—	565 097,17	1 412 319,14	—		
н16760	—	—	—	565 098,44	1 412 322,24	—		
н16770	—	—	—	565 097,66	1 412 322,56	—		
н16780	—	—	—	565 098,29	1 412 324,10	—		
н16790	—	—	—	565 099,08	1 412 323,78	—		
н16800	—	—	—	565 100,35	1 412 326,88	—		
н16810	—	—	—	565 099,56	1 412 327,20	—		
н16820	—	—	—	565 102,69	1 412 334,84	—		
н16830	—	—	—	565 103,48	1 412 334,52	—		

1	2	3	4	5	6	7	8	9
н16840	—	—	—	565 104,75	1 412 337,62	—	Метод спутниковых геодезических измерений (определений)	—
н16850	—	—	—	565 106,02	1 412 340,72	—		
н16860	—	—	—	565 105,24	1 412 341,04	—		
н16870	—	—	—	565 108,44	1 412 348,85	—		
н16880	—	—	—	565 109,23	1 412 348,53	—		
н16890	—	—	—	565 110,50	1 412 351,63	—		
н16900	—	—	—	565 109,72	1 412 351,95	—		
н16910	—	—	—	565 110,35	1 412 353,49	—		
н16920	—	—	—	565 111,13	1 412 353,16	—		
н16930	—	—	—	565 112,41	1 412 356,26	—		
н16940	—	—	—	565 111,62	1 412 356,59	—		
н16950	—	—	—	565 114,81	1 412 364,38	—		
н16960	—	—	—	565 115,60	1 412 364,05	—		
н16970	—	—	—	565 116,87	1 412 367,15	—		
н16980	—	—	—	565 118,14	1 412 370,25	—		
н16990	—	—	—	565 117,35	1 412 370,58	—		
н17000	—	—	—	565 120,52	1 412 378,29	—		

1	2	3	4	5	6	7	8	9
н1701О	—	—	—	565 121,31	1 412 377,97	—	Метод спутниковых геодезических измерений (определений)	—
н1702О	—	—	—	565 122,58	1 412 381,07	—		
н1703О	—	—	—	565 121,79	1 412 381,39	—		
н1704О	—	—	—	565 122,43	1 412 382,93	—		
н1705О	—	—	—	565 123,21	1 412 382,61	—		
н1706О	—	—	—	565 124,49	1 412 385,71	—		
н1707О	—	—	—	565 123,70	1 412 386,03	—		
н1708О	—	—	—	565 126,87	1 412 393,75	—		
н1709О	—	—	—	565 127,65	1 412 393,43	—		
н1710О	—	—	—	565 128,92	1 412 396,53	—		
н1711О	—	—	—	565 130,20	1 412 399,63	—		
н1712О	—	—	—	565 129,41	1 412 399,95	—		
н1713О	—	—	—	565 132,72	1 412 408,03	—		
н1714О	—	—	—	565 133,51	1 412 407,71	—		
н1715О	—	—	—	565 134,78	1 412 410,80	—		
н1716О	—	—	—	565 134,00	1 412 411,13	—		
н1580О	—	—	—	565 134,31	1 412 411,88	—		



**2. Сведения о характеристиках объекта недвижимости с кадастровым номером** 41:01:0010119:14510 :

№ п/п	Наименование характеристики	Значение характеристики
1	2	3
1.	Вид объекта недвижимости	Здание
2.	Ранее присвоенный государственный учетный номер (инвентарный) здания, сооружения, объекта незавершенного строительства	—
3.	Кадастровый номер земельного участка (земельных участков), в границах которого (которых) расположены здание, сооружение, объект незавершенного строительства	41:01:0010119:52
4.	Уникальный учетный номер кадастрового квартала, в границах которого расположены здание, сооружение, объект незавершенного строительства	41:01:0010119
5.	Адрес здания, сооружения, объекта незавершенного строительства	—
5.1.	Сведения о местоположении здания, сооружения, объекта незавершенного строительства (при отсутствии адреса) в структурированном в соответствии с федеральной информационной адресной системой виде	Российская Федерация, Камчатский край, Петропавловск-Камчатский г, Академика Королева ул, д 47
5.2.	Дополнительные сведения о местоположении	—
6.	Иные сведения	—

**3. Пояснения к сведениям об объекте недвижимости с кадастровым номером** 41:01:0010119:14510 :

1.	—
----	---

**1. Сведения о характерных точках контура объекта недвижимости с кадастровым номером** 41:01:0010119:14730 :

Система координат		МСК-41, зона 1					Зона № 1	
Обозначение характерных точек границ	Содержатся в Едином государственном реестре недвижимости			Определены в ходе выполнения комплексных кадастровых работ			Метод определения координат	Формулы, примененные для расчета средней квадратической погрешности определения координат характерных точек (Mt), м, с подставленными в такие формулы значениями и итоговые (вычисленные) значения Mt, м
	координаты, м		Радиус, м	координаты, м		Радиус, м		
	X	Y	R	X	Y	R		
1	2	3	4	5	6	7	8	9
n17170	—	—	—	564 401,25	1 412 883,75	—	Метод спутниковых геодезических измерений (определений)	—

1	2	3	4	5	6	7	8	9
н17180	—	—	—	564 395,13	1 412 868,95	—	Метод спутниковых геодезических измерений (определений)	—
н17190	—	—	—	564 389,61	1 412 871,23	—		
н17200	—	—	—	564 389,29	1 412 870,47	—		
н17210	—	—	—	564 386,11	1 412 871,79	—		
н17220	—	—	—	564 386,42	1 412 872,55	—		
н17230	—	—	—	564 381,12	1 412 874,75	—		
н17240	—	—	—	564 380,81	1 412 873,99	—		
н17250	—	—	—	564 377,59	1 412 875,32	—		
н17260	—	—	—	564 377,90	1 412 876,08	—		
н17270	—	—	—	564 373,04	1 412 878,09	—		
н17280	—	—	—	564 372,73	1 412 877,33	—		
н17290	—	—	—	564 369,50	1 412 878,67	—		
н17300	—	—	—	564 369,81	1 412 879,43	—		
н17310	—	—	—	564 364,68	1 412 881,55	—		
н17320	—	—	—	564 364,36	1 412 880,79	—		
н17330	—	—	—	564 361,19	1 412 882,10	—		
н17340	—	—	—	564 361,50	1 412 882,86	—		

1	2	3	4	5	6	7	8	9
н17350	—	—	—	564 356,26	1 412 885,03	—	Метод спутниковых геодезических измерений (определений)	—
н17360	—	—	—	564 355,94	1 412 884,27	—		
н17370	—	—	—	564 352,67	1 412 885,63	—		
н17380	—	—	—	564 352,98	1 412 886,39	—		
н17390	—	—	—	564 347,95	1 412 888,47	—		
н17400	—	—	—	564 347,64	1 412 887,71	—		
н17410	—	—	—	564 340,55	1 412 890,65	—		
н17420	—	—	—	564 344,55	1 412 900,31	—		
н17430	—	—	—	564 345,35	1 412 899,98	—		
н17440	—	—	—	564 347,79	1 412 905,87	—		
н17450	—	—	—	564 350,84	1 412 904,60	—		
н17460	—	—	—	564 351,17	1 412 905,39	—		
н17470	—	—	—	564 354,37	1 412 904,06	—		
н17480	—	—	—	564 354,04	1 412 903,28	—		
н17490	—	—	—	564 356,44	1 412 902,29	—		
н17500	—	—	—	564 356,76	1 412 903,08	—		
н17510	—	—	—	564 359,86	1 412 901,79	—		

1	2	3	4	5	6	7	8	9
н17520	—	—	—	564 359,54	1 412 901,01	—	Метод спутниковых геодезических измерений (определений)	—
н17530	—	—	—	564 364,32	1 412 899,03	—		
н17540	—	—	—	564 368,23	1 412 897,41	—		
н17550	—	—	—	564 372,76	1 412 895,54	—		
н17560	—	—	—	564 373,06	1 412 896,33	—		
н17570	—	—	—	564 376,37	1 412 894,96	—		
н17580	—	—	—	564 376,06	1 412 894,17	—		
н17590	—	—	—	564 378,33	1 412 893,24	—		
н17600	—	—	—	564 378,64	1 412 894,03	—		
н17610	—	—	—	564 381,91	1 412 892,67	—		
н17620	—	—	—	564 381,60	1 412 891,88	—		
н17630	—	—	—	564 386,91	1 412 889,68	—		
н17640	—	—	—	564 387,21	1 412 890,48	—		
н17650	—	—	—	564 390,39	1 412 889,16	—		
н17660	—	—	—	564 390,07	1 412 888,37	—		
н17670	—	—	—	564 394,92	1 412 886,37	—		
н17680	—	—	—	564 395,24	1 412 887,15	—		

1	2	3	4	5	6	7	8	9
н17690	—	—	—	564 398,58	1 412 885,77	—	Метод спутниковых геодезических измерений (определений)	—
н17700	—	—	—	564 398,27	1 412 884,98	—		
н17170	—	—	—	564 401,25	1 412 883,75	—		

**2. Сведения о характеристиках объекта недвижимости с кадастровым номером** 41:01:0010119:14730 :

№ п/п	Наименование характеристики	Значение характеристики
1	2	3
1.	Вид объекта недвижимости	Здание
2.	Ранее присвоенный государственный учетный номер (инвентарный) здания, сооружения, объекта незавершенного строительства	—
3.	Кадастровый номер земельного участка (земельных участков), в границах которого (которых) расположены здание, сооружение, объект незавершенного строительства	41:01:0010119:256
4.	Уникальный учетный номер кадастрового квартала, в границах которого расположены здание, сооружение, объект незавершенного строительства	41:01:0010119
5.	Адрес здания, сооружения, объекта незавершенного строительства	—
5.1.	Сведения о местоположении здания, сооружения, объекта незавершенного строительства (при отсутствии адреса) в структурированном в соответствии с федеральной информационной адресной системой виде	Российская Федерация, Камчатский край, Петропавловск-Камчатский г, Космический проезд, д 5
5.2.	Дополнительные сведения о местоположении	—
6.	Иные сведения	—

**3. Пояснения к сведениям об объекте недвижимости с кадастровым номером** 41:01:0010119:14730 :

1.	—
----	---

1. Сведения о характерных точках контура объекта недвижимости с кадастровым номером <u>41:01:0010119:14808</u> :								
Система координат <u>МСК-41, зона 1</u>				Зона № <u>1</u>				
Обозначение характерных точек границ	Содержатся в Едином государственном реестре недвижимости			Определены в ходе выполнения комплексных кадастровых работ			Метод определения координат	Формулы, примененные для расчета средней квадратической погрешности определения координат характерных точек (Mt), м, с подставленными в такие формулы значениями и итоговые (вычисленные) значения Mt, м
	координаты, м		Радиус, м	координаты, м		Радиус, м		
	X	Y	R	X	Y	R		
1	2	3	4	5	6	7	8	9
н1771О	—	—	—	563 994,46	1 412 885,75	—	Метод спутниковых геодезических измерений (определений)	—
н1772О	—	—	—	563 994,50	1 412 889,46	—		
н1773О	—	—	—	563 995,49	1 412 889,45	—		
н1774О	—	—	—	563 995,52	1 412 892,46	—		
н1775О	—	—	—	563 994,53	1 412 892,47	—		
н1776О	—	—	—	563 994,61	1 412 900,57	—		
н1777О	—	—	—	563 995,61	1 412 900,56	—		
н1778О	—	—	—	563 995,67	1 412 906,57	—		
н1779О	—	—	—	563 994,68	1 412 906,58	—		
н1780О	—	—	—	563 994,76	1 412 914,62	—		
н1781О	—	—	—	563 995,75	1 412 914,61	—		
н1782О	—	—	—	563 995,79	1 412 917,61	—		
н1783О	—	—	—	563 994,79	1 412 917,62	—		

1	2	3	4	5	6	7	8	9
н17840	—	—	—	563 994,83	1 412 921,30	—	Метод спутниковых геодезических измерений (определений)	—
н17850	—	—	—	563 982,83	1 412 921,43	—		
н17860	—	—	—	563 982,79	1 412 917,52	—		
н17870	—	—	—	563 981,79	1 412 917,53	—		
н17880	—	—	—	563 981,76	1 412 914,52	—		
н17890	—	—	—	563 982,76	1 412 914,51	—		
н17900	—	—	—	563 982,70	1 412 909,42	—		
н17910	—	—	—	563 981,71	1 412 909,43	—		
н17920	—	—	—	563 981,68	1 412 906,42	—		
н17930	—	—	—	563 982,67	1 412 906,41	—		
н17940	—	—	—	563 982,62	1 412 900,93	—		
н17950	—	—	—	563 981,62	1 412 900,94	—		
н17960	—	—	—	563 981,59	1 412 897,94	—		
н17970	—	—	—	563 982,58	1 412 897,93	—		
н17980	—	—	—	563 982,53	1 412 892,66	—		
н17990	—	—	—	563 981,53	1 412 892,67	—		
н18000	—	—	—	563 981,50	1 412 889,67	—		

1	2	3	4	5	6	7	8	9
н1801О	—	—	—	563 982,50	1 412 889,66	—	Метод спутниковых геодезических измерений (определений)	—
н1802О	—	—	—	563 982,46	1 412 885,88	—		
н1771О	—	—	—	563 994,46	1 412 885,75	—		

**2. Сведения о характеристиках объекта недвижимости с кадастровым номером** 41:01:0010119:14808 :

№ п/п	Наименование характеристики	Значение характеристики
1	2	3
1.	Вид объекта недвижимости	Здание
2.	Ранее присвоенный государственный учетный номер (инвентарный) здания, сооружения, объекта незавершенного строительства	—
3.	Кадастровый номер земельного участка (земельных участков), в границах которого (которых) расположены здание, сооружение, объект незавершенного строительства	—
4.	Уникальный учетный номер кадастрового квартала, в границах которого расположены здание, сооружение, объект незавершенного строительства	41:01:0010119
5.	Адрес здания, сооружения, объекта незавершенного строительства	—
5.1.	Сведения о местоположении здания, сооружения, объекта незавершенного строительства (при отсутствии адреса) в структурированном в соответствии с федеральной информационной адресной системой виде	Российская Федерация, Камчатский край, Петропавловск-Камчатский г, Звездная ул, д 20
5.2.	Дополнительные сведения о местоположении	—
6.	Иные сведения	—

**3. Пояснения к сведениям об объекте недвижимости с кадастровым номером** 41:01:0010119:14808 :

1.	—
----	---



1. Сведения о характерных точках контура объекта недвижимости с кадастровым номером							41:01:0010119:14811	
Система координат				МСК-41, зона 1			Зона № 1	
Обозначение характерных точек границ	Содержатся в Едином государственном реестре недвижимости			Определены в ходе выполнения комплексных кадастровых работ			Метод определения координат	Формулы, примененные для расчета средней квадратической погрешности определения координат характерных точек (Mt), м, с подставленными в такие формулы значениями и итоговые (вычисленные) значения Mt, м
	координаты, м		Радиус, м	координаты, м		Радиус, м		
	X	Y	R	X	Y	R		
1	2	3	4	5	6	7	8	9
41:01:0010119:14811(1)								
н18030	—	—	—	563 953,05	1 413 587,06	—	Метод спутниковых геодезических измерений (определений)	—
н18040	—	—	—	563 959,38	1 413 597,12	—		
н18050	—	—	—	563 958,79	1 413 597,49	—		
н18060	—	—	—	563 959,27	1 413 598,25	—		
н18070	—	—	—	563 956,73	1 413 599,85	—		
н18080	—	—	—	563 956,25	1 413 599,09	—		
н18090	—	—	—	563 949,70	1 413 603,22	—		
н18100	—	—	—	563 950,18	1 413 603,98	—		
н18110	—	—	—	563 947,64	1 413 605,57	—		
н18120	—	—	—	563 947,16	1 413 604,82	—		
н18130	—	—	—	563 946,90	1 413 604,98	—		
н18140	—	—	—	563 940,57	1 413 594,92	—		

1	2	3	4	5	6	7	8	9
н18150	—	—	—	563 947,81	1 413 590,35	—	Метод спутниковых геодезических измерений (определений)	—
н18160	—	—	—	563 947,33	1 413 589,59	—		
н18170	—	—	—	563 949,87	1 413 588,00	—		
н18180	—	—	—	563 950,35	1 413 588,76	—		
н18030	—	—	—	563 953,05	1 413 587,06	—		
41:01:0010119:14811(2)								
н18190	—	—	—	563 944,55	1 413 602,64	—	Метод спутниковых геодезических измерений (определений)	—
н18200	—	—	—	563 950,88	1 413 612,70	—		
н18210	—	—	—	563 950,29	1 413 613,07	—		
н18220	—	—	—	563 950,77	1 413 613,83	—		
н18230	—	—	—	563 948,23	1 413 615,43	—		
н18240	—	—	—	563 947,75	1 413 614,67	—		
н18250	—	—	—	563 941,20	1 413 618,80	—		
н18260	—	—	—	563 941,68	1 413 619,56	—		
н18270	—	—	—	563 939,14	1 413 621,15	—		
н18280	—	—	—	563 938,67	1 413 620,40	—		
н18290	—	—	—	563 938,40	1 413 620,56	—		
н18300	—	—	—	563 932,07	1 413 610,51	—		

1	2	3	4	5	6	7	8	9
н1831О	—	—	—	563 939,31	1 413 605,93	—	Метод спутниковых геодезических измерений (определений)	—
н1832О	—	—	—	563 938,83	1 413 605,17	—		
н1833О	—	—	—	563 941,37	1 413 603,58	—		
н1834О	—	—	—	563 941,85	1 413 604,34	—		
н1819О	—	—	—	563 944,55	1 413 602,64	—		

**2. Сведения о характеристиках объекта недвижимости с кадастровым номером** 41:01:0010119:14811 :

№ п/п	Наименование характеристики	Значение характеристики
1	2	3
1.	Вид объекта недвижимости	Здание
2.	Ранее присвоенный государственный учетный номер (инвентарный) здания, сооружения, объекта незавершенного строительства	—
3.	Кадастровый номер земельного участка (земельных участков), в границах которого (которых) расположены здание, сооружение, объект незавершенного строительства	—
4.	Уникальный учетный номер кадастрового квартала, в границах которого расположены здание, сооружение, объект незавершенного строительства	41:01:0010119
5.	Адрес здания, сооружения, объекта незавершенного строительства	—
5.1.	Сведения о местоположении здания, сооружения, объекта незавершенного строительства (при отсутствии адреса) в структурированном в соответствии с федеральной информационной адресной системой виде	Российская Федерация, Камчатский край, Петропавловск-Камчатский г, Кирдищева ул, д 3
5.2.	Дополнительные сведения о местоположении	—
6.	Иные сведения	—

**3. Пояснения к сведениям об объекте недвижимости с кадастровым номером** 41:01:0010119:14811 :

1.	—
----	---

**1. Сведения о характерных точках контура объекта недвижимости с кадастровым номером** 41:01:0010119:14817 :

Система координат МСК-41, зона 1 Зона № 1

Обозначение характерных точек границ	Содержатся в Едином государственном реестре недвижимости			Определены в ходе выполнения комплексных кадастровых работ			Метод определения координат	Формулы, примененные для расчета средней квадратической погрешности определения координат характерных точек (Mt), м, с подставленными в такие формулы значениями и итоговые (вычисленные) значения Mt, м
	координаты, м		Радиус, м	координаты, м		Радиус, м		
	X	Y	R	X	Y	R		
1	2	3	4	5	6	7	8	9

41:01:0010119:14817(1)

н18350	—	—	—	563 925,18	1 413 645,84	—	Метод спутниковых геодезических измерений (определений)	—
н18360	—	—	—	563 932,03	1 413 655,70	—		
н18370	—	—	—	563 931,78	1 413 655,87	—		
н18380	—	—	—	563 932,35	1 413 656,69	—		
н18390	—	—	—	563 929,89	1 413 658,40	—		
н18400	—	—	—	563 929,32	1 413 657,58	—		
н18410	—	—	—	563 922,76	1 413 662,14	—		
н18420	—	—	—	563 923,33	1 413 662,96	—		
н18430	—	—	—	563 920,87	1 413 664,68	—		
н18440	—	—	—	563 920,30	1 413 663,85	—		
н18450	—	—	—	563 919,96	1 413 664,09	—		
н18460	—	—	—	563 913,11	1 413 654,24	—		

1	2	3	4	5	6	7	8	9
н18470	—	—	—	563 920,45	1 413 649,13	—	Метод спутниковых геодезических измерений (определений)	—
н18480	—	—	—	563 919,88	1 413 648,31	—		
н18490	—	—	—	563 922,34	1 413 646,60	—		
н18500	—	—	—	563 922,91	1 413 647,42	—		
н18350	—	—	—	563 925,18	1 413 645,84	—		
41:01:0010119:14817(2)								
н18510	—	—	—	563 917,49	1 413 661,64	—	Метод спутниковых геодезических измерений (определений)	—
н18520	—	—	—	563 924,22	1 413 671,58	—		
н18530	—	—	—	563 923,97	1 413 671,75	—		
н18540	—	—	—	563 924,53	1 413 672,57	—		
н18550	—	—	—	563 922,05	1 413 674,26	—		
н18560	—	—	—	563 921,49	1 413 673,43	—		
н18570	—	—	—	563 914,87	1 413 677,91	—		
н18580	—	—	—	563 915,43	1 413 678,73	—		
н18590	—	—	—	563 912,95	1 413 680,42	—		
н18600	—	—	—	563 912,39	1 413 679,59	—		
н18610	—	—	—	563 912,05	1 413 679,82	—		
н18620	—	—	—	563 905,32	1 413 669,88	—		

1	2	3	4	5	6	7	8	9
н18630	—	—	—	563 912,72	1 413 664,87	—	Метод спутниковых геодезических измерений (определений)	—
н18640	—	—	—	563 912,16	1 413 664,04	—		
н18650	—	—	—	563 914,65	1 413 662,36	—		
н18660	—	—	—	563 915,21	1 413 663,19	—		
н18510	—	—	—	563 917,49	1 413 661,64	—		

**2. Сведения о характеристиках объекта недвижимости с кадастровым номером** 41:01:0010119:14817 :

№ п/п	Наименование характеристики	Значение характеристики
1	2	3
1.	Вид объекта недвижимости	Здание
2.	Ранее присвоенный государственный учетный номер (инвентарный) здания, сооружения, объекта незавершенного строительства	—
3.	Кадастровый номер земельного участка (земельных участков), в границах которого (которых) расположены здание, сооружение, объект незавершенного строительства	41:01:0010119:15270
4.	Уникальный учетный номер кадастрового квартала, в границах которого расположены здание, сооружение, объект незавершенного строительства	41:01:0010119
5.	Адрес здания, сооружения, объекта незавершенного строительства	—
5.1.	Сведения о местоположении здания, сооружения, объекта незавершенного строительства (при отсутствии адреса) в структурированном в соответствии с федеральной информационной адресной системой виде	Российская Федерация, Камчатский край, Петропавловск-Камчатский г, Кирдищева ул, д 5
5.2.	Дополнительные сведения о местоположении	—
6.	Иные сведения	—

**3. Пояснения к сведениям об объекте недвижимости с кадастровым номером** 41:01:0010119:14817 :

1.	—
----	---

1. Сведения о характерных точках контура объекта недвижимости с кадастровым номером <u>41:01:0010119:14820</u> :								
Система координат <u>МСК-41, зона 1</u>				Зона № <u>1</u>				
Обозначение характерных точек границ	Содержатся в Едином государственном реестре недвижимости			Определены в ходе выполнения комплексных кадастровых работ			Метод определения координат	Формулы, примененные для расчета средней квадратической погрешности определения координат характерных точек (Mt), м, с подставленными в такие формулы значениями и итоговые (вычисленные) значения Mt, м
	координаты, м		Радиус, м	координаты, м		Радиус, м		
	X	Y	R	X	Y	R		
1	2	3	4	5	6	7	8	9
н18670	—	—	—	563 997,08	1 413 352,26	—	Метод спутниковых геодезических измерений (определений)	—
н18680	—	—	—	564 008,16	1 413 347,53	—		
н18690	—	—	—	564 009,37	1 413 350,37	—		
н18700	—	—	—	564 010,74	1 413 349,78	—		
н18710	—	—	—	564 014,17	1 413 357,81	—		
н18720	—	—	—	564 012,80	1 413 358,39	—		
н18730	—	—	—	564 015,41	1 413 364,50	—		
н18740	—	—	—	564 016,78	1 413 363,92	—		
н18750	—	—	—	564 020,21	1 413 371,95	—		
н18760	—	—	—	564 018,84	1 413 372,53	—		
н18770	—	—	—	564 021,07	1 413 377,74	—		
н18780	—	—	—	564 022,43	1 413 377,16	—		
н18790	—	—	—	564 025,86	1 413 385,18	—		

1	2	3	4	5	6	7	8	9
н18800	—	—	—	564 024,49	1 413 385,77	—	Метод спутниковых геодезических измерений (определений)	—
н18810	—	—	—	564 027,13	1 413 391,92	—		
н18820	—	—	—	564 028,49	1 413 391,34	—		
н18830	—	—	—	564 031,92	1 413 399,37	—		
н18840	—	—	—	564 030,55	1 413 399,95	—		
н18850	—	—	—	564 032,79	1 413 405,18	—		
н18860	—	—	—	564 034,16	1 413 404,60	—		
н18870	—	—	—	564 037,58	1 413 412,62	—		
н18880	—	—	—	564 036,22	1 413 413,21	—		
н18890	—	—	—	564 038,84	1 413 419,34	—		
н18900	—	—	—	564 040,20	1 413 418,76	—		
н18910	—	—	—	564 043,63	1 413 426,78	—		
н18920	—	—	—	564 042,27	1 413 427,37	—		
н18930	—	—	—	564 043,54	1 413 430,34	—		
н18940	—	—	—	564 032,45	1 413 435,07	—		
н18950	—	—	—	564 031,24	1 413 432,23	—		
н18960	—	—	—	564 029,72	1 413 432,88	—		



1	2	3	4	5	6	7	8	9
н18970	—	—	—	564 028,47	1 413 429,94	—	Метод спутниковых геодезических измерений (определений)	—
н18980	—	—	—	564 029,98	1 413 429,29	—		
н18990	—	—	—	564 027,75	1 413 424,05	—		
н19000	—	—	—	564 027,31	1 413 424,24	—		
н19010	—	—	—	564 026,17	1 413 424,01	—		
н19020	—	—	—	564 026,10	1 413 421,21	—		
н19030	—	—	—	564 024,91	1 413 421,21	—		
н19040	—	—	—	564 024,78	1 413 418,27	—		
н19050	—	—	—	564 025,21	1 413 418,10	—		
н19060	—	—	—	564 021,84	1 413 410,23	—		
н19070	—	—	—	564 021,40	1 413 410,41	—		
н19080	—	—	—	564 020,26	1 413 410,19	—		
н19090	—	—	—	564 020,19	1 413 407,38	—		
н19100	—	—	—	564 019,00	1 413 407,38	—		
н19110	—	—	—	564 018,87	1 413 404,45	—		
н19120	—	—	—	564 019,30	1 413 404,28	—		
н19130	—	—	—	564 016,00	1 413 396,55	—		

1	2	3	4	5	6	7	8	9
н19140	—	—	—	564 015,56	1 413 396,74	—	Метод спутниковых геодезических измерений (определений)	—
н19150	—	—	—	564 014,42	1 413 396,51	—		
н19160	—	—	—	564 014,34	1 413 393,70	—		
н19170	—	—	—	564 013,16	1 413 393,70	—		
н19180	—	—	—	564 013,03	1 413 390,77	—		
н19190	—	—	—	564 013,45	1 413 390,60	—		
н19200	—	—	—	564 010,17	1 413 382,91	—		
н19210	—	—	—	564 009,73	1 413 383,10	—		
н19220	—	—	—	564 008,59	1 413 382,87	—		
н19230	—	—	—	564 008,52	1 413 380,07	—		
н19240	—	—	—	564 007,33	1 413 380,06	—		
н19250	—	—	—	564 007,20	1 413 377,13	—		
н19260	—	—	—	564 007,63	1 413 376,96	—		
н19270	—	—	—	564 004,26	1 413 369,08	—		
н19280	—	—	—	564 003,83	1 413 369,27	—		
н19290	—	—	—	564 002,68	1 413 369,04	—		
н19300	—	—	—	564 002,61	1 413 366,24	—		

1	2	3	4	5	6	7	8	9
н19310	—	—	—	564 001,43	1 413 366,24	—	Метод спутниковых геодезических измерений (определений)	—
н19320	—	—	—	564 001,29	1 413 363,30	—		
н19330	—	—	—	564 001,72	1 413 363,13	—		
н19340	—	—	—	563 999,51	1 413 357,95	—		
н19350	—	—	—	563 997,99	1 413 358,60	—		
н19360	—	—	—	563 996,72	1 413 355,62	—		
н19370	—	—	—	563 998,24	1 413 354,98	—		
н18670	—	—	—	563 997,08	1 413 352,26	—		

**2. Сведения о характеристиках объекта недвижимости с кадастровым номером** 41:01:0010119:14820 :

№ п/п	Наименование характеристики	Значение характеристики
1	2	3
1.	Вид объекта недвижимости	Здание
2.	Ранее присвоенный государственный учетный номер (инвентарный) здания, сооружения, объекта незавершенного строительства	—
3.	Кадастровый номер земельного участка (земельных участков), в границах которого (которых) расположены здание, сооружение, объект незавершенного строительства	41:01:0010119:7715
4.	Уникальный учетный номер кадастрового квартала, в границах которого расположены здание, сооружение, объект незавершенного строительства	41:01:0010119

1	2	3
5.	Адрес здания, сооружения, объекта незавершенного строительства	—
5.1.	Сведения о местоположении здания, сооружения, объекта незавершенного строительства (при отсутствии адреса) в структурированном в соответствии с федеральной информационной адресной системой виде	Российская Федерация, Камчатский край, Петропавловск-Камчатский г, Звездная ул, д 5/2
5.2.	Дополнительные сведения о местоположении	—
6.	Иные сведения	—

**3. Пояснения к сведениям об объекте недвижимости с кадастровым номером** 41:01:0010119:14820 :

1. —

**1. Сведения о характерных точках контура объекта недвижимости с кадастровым номером** 41:01:0010119:14828 :

Система координат МСК-41, зона 1 Зона № 1

Обозначение характерных точек границ	Содержатся в Едином государственном реестре недвижимости			Определены в ходе выполнения комплексных кадастровых работ			Метод определения координат	Формулы, примененные для расчета средней квадратической погрешности определения координат характерных точек (Mt), м, с подставленными в такие формулы значениями и итоговые (вычисленные) значения Mt, м
	координаты, м		Радиус, м	координаты, м		Радиус, м		
	X	Y	R	X	Y	R		
1	2	3	4	5	6	7	8	9
н19380	—	—	—	564 015,29	1 413 135,26	—	Метод спутниковых геодезических измерений (определений)	—
н19390	—	—	—	564 012,36	1 413 140,54	—		
н19400	—	—	—	564 013,74	1 413 141,31	—		
н19410	—	—	—	564 010,53	1 413 147,10	—		
н19420	—	—	—	564 001,26	1 413 141,95	—		
н19430	—	—	—	564 000,68	1 413 143,00	—		
н19440	—	—	—	563 995,00	1 413 139,85	—		

1	2	3	4	5	6	7	8	9
н19450	—	—	—	564 001,71	1 413 127,75	—	Метод спутниковых геодезических измерений (определений)	—
н19460	—	—	—	564 007,17	1 413 130,78	—		
н19470	—	—	—	564 007,70	1 413 129,82	—		
н19480	—	—	—	564 010,41	1 413 131,33	—		
н19490	—	—	—	564 009,87	1 413 132,29	—		
н19500	—	—	—	564 012,19	1 413 133,58	—		
н19510	—	—	—	564 012,21	1 413 133,55	—		
н19520	—	—	—	564 016,83	1 413 125,20	—		
н19530	—	—	—	564 016,05	1 413 124,77	—		
н19540	—	—	—	564 017,50	1 413 122,14	—		
н19550	—	—	—	564 018,29	1 413 122,58	—		
н19560	—	—	—	564 019,89	1 413 119,71	—		
н19570	—	—	—	564 032,05	1 413 126,45	—		
н19580	—	—	—	564 028,90	1 413 132,13	—		
н19590	—	—	—	564 027,85	1 413 131,55	—		
н19600	—	—	—	564 022,74	1 413 140,76	—		
н19610	—	—	—	564 017,06	1 413 137,61	—		

1	2	3	4	5	6	7	8	9
н19620	—	—	—	564 017,64	1 413 136,56	—	Метод спутниковых геодезических измерений (определений)	—
н19380	—	—	—	564 015,29	1 413 135,26	—		

**2. Сведения о характеристиках объекта недвижимости с кадастровым номером** 41:01:0010119:14828 :

№ п/п	Наименование характеристики	Значение характеристики
1	2	3
1.	Вид объекта недвижимости	Здание
2.	Ранее присвоенный государственный учетный номер (инвентарный) здания, сооружения, объекта незавершенного строительства	—
3.	Кадастровый номер земельного участка (земельных участков), в границах которого (которых) расположены здание, сооружение, объект незавершенного строительства	41:01:0010119:7710
4.	Уникальный учетный номер кадастрового квартала, в границах которого расположены здание, сооружение, объект незавершенного строительства	41:01:0010119
5.	Адрес здания, сооружения, объекта незавершенного строительства	—
5.1.	Сведения о местоположении здания, сооружения, объекта незавершенного строительства (при отсутствии адреса) в структурированном в соответствии с федеральной информационной адресной системой виде	Российская Федерация, Камчатский край, Петропавловск-Камчатский г, Звездная ул, д 4/1
5.2.	Дополнительные сведения о местоположении	—
6.	Иные сведения	—

**3. Пояснения к сведениям об объекте недвижимости с кадастровым номером** 41:01:0010119:14828 :

1.	—
----	---

1. Сведения о характерных точках контура объекта недвижимости с кадастровым номером							41:01:0010119:14840	
Система координат				МСК-41, зона 1			Зона № 1	
Обозначение характерных точек границ	Содержатся в Едином государственном реестре недвижимости			Определены в ходе выполнения комплексных кадастровых работ			Метод определения координат	Формулы, примененные для расчета средней квадратической погрешности определения координат характерных точек (Mt), м, с подставленными в такие формулы значениями и итоговые (вычисленные) значения Mt, м
	координаты, м		Радиус, м	координаты, м		Радиус, м		
	X	Y	R	X	Y	R		
1	2	3	4	5	6	7	8	9
41:01:0010119:14840(1)								
н19630	—	—	—	563 884,79	1 413 804,02	—	Метод спутниковых геодезических измерений (определений)	—
н19640	—	—	—	563 891,68	1 413 813,92	—		
н19650	—	—	—	563 891,39	1 413 814,12	—		
н19660	—	—	—	563 891,90	1 413 814,86	—		
н19670	—	—	—	563 889,27	1 413 816,69	—		
н19680	—	—	—	563 888,76	1 413 815,95	—		
н19690	—	—	—	563 882,38	1 413 820,40	—		
н19700	—	—	—	563 882,89	1 413 821,14	—		
н19710	—	—	—	563 880,26	1 413 822,96	—		
н19720	—	—	—	563 879,75	1 413 822,22	—		
н19730	—	—	—	563 879,63	1 413 822,30	—		
н19740	—	—	—	563 872,75	1 413 812,40	—		

1	2	3	4	5	6	7	8	9
н19750	—	—	—	563 875,38	1 413 810,56	—	Метод спутниковых геодезических измерений (определений)	—
н19760	—	—	—	563 874,87	1 413 809,82	—		
н19770	—	—	—	563 877,50	1 413 808,00	—		
н19780	—	—	—	563 878,01	1 413 808,74	—		
н19630	—	—	—	563 884,79	1 413 804,02	—		
41:01:0010119:14840(2)								
н19790	—	—	—	563 892,92	1 413 788,13	—	Метод спутниковых геодезических измерений (определений)	—
н19800	—	—	—	563 899,90	1 413 798,46	—		
н19810	—	—	—	563 899,61	1 413 798,65	—		
н19820	—	—	—	563 900,12	1 413 799,38	—		
н19830	—	—	—	563 897,47	1 413 801,18	—		
н19840	—	—	—	563 896,97	1 413 800,44	—		
н19850	—	—	—	563 890,60	1 413 804,73	—		
н19860	—	—	—	563 891,11	1 413 805,48	—		
н19870	—	—	—	563 888,46	1 413 807,27	—		
н19880	—	—	—	563 887,95	1 413 806,52	—		
н19890	—	—	—	563 887,72	1 413 806,68	—		
н19900	—	—	—	563 880,75	1 413 796,35	—		



1	2	3	4	5	6	7	8	9
н1991О	—	—	—	563 883,10	1 413 794,76	—	Метод спутниковых геодезических измерений (определений)	—
н1992О	—	—	—	563 882,60	1 413 794,02	—		
н1993О	—	—	—	563 885,24	1 413 792,22	—		
н1994О	—	—	—	563 885,75	1 413 792,96	—		
н1979О	—	—	—	563 892,92	1 413 788,13	—		

**2. Сведения о характеристиках объекта недвижимости с кадастровым номером** 41:01:0010119:14840 :

№ п/п	Наименование характеристики	Значение характеристики
1	2	3
1.	Вид объекта недвижимости	Здание
2.	Ранее присвоенный государственный учетный номер (инвентарный) здания, сооружения, объекта незавершенного строительства	—
3.	Кадастровый номер земельного участка (земельных участков), в границах которого (которых) расположены здание, сооружение, объект незавершенного строительства	41:01:0010119:15264
4.	Уникальный учетный номер кадастрового квартала, в границах которого расположены здание, сооружение, объект незавершенного строительства	41:01:0010119
5.	Адрес здания, сооружения, объекта незавершенного строительства	—
5.1.	Сведения о местоположении здания, сооружения, объекта незавершенного строительства (при отсутствии адреса) в структурированном в соответствии с федеральной информационной адресной системой виде	Российская Федерация, Камчатский край, Петропавловск-Камчатский г, Кирдищева ул, д 17
5.2.	Дополнительные сведения о местоположении	—
6.	Иные сведения	—

**3. Пояснения к сведениям об объекте недвижимости с кадастровым номером** 41:01:0010119:14840 :

1.	—
----	---

1. Сведения о характерных точках контура объекта недвижимости с кадастровым номером <u>41:01:0010119:14847</u> :								
Система координат <u>МСК-41, зона 1</u>			Зона № <u>1</u>					
Обозначение характерных точек границ	Содержатся в Едином государственном реестре недвижимости			Определены в ходе выполнения комплексных кадастровых работ			Метод определения координат	Формулы, примененные для расчета средней квадратической погрешности определения координат характерных точек (Mt), м, с подставленными в такие формулы значениями и итоговые (вычисленные) значения Mt, м
	координаты, м		Радиус, м	координаты, м		Радиус, м		
	X	Y	R	X	Y	R		
1	2	3	4	5	6	7	8	9
н19950	—	—	—	564 361,34	1 412 907,52	—	Метод спутниковых геодезических измерений (определений)	—
н19960	—	—	—	564 366,88	1 412 905,23	—		
н17530	—	—	—	564 364,32	1 412 899,03	—		
н17540	—	—	—	564 368,23	1 412 897,41	—		
н19970	—	—	—	564 370,79	1 412 903,62	—		
н19980	—	—	—	564 376,22	1 412 901,38	—		
н19990	—	—	—	564 378,64	1 412 907,23	—		
н20000	—	—	—	564 379,39	1 412 906,92	—		
н20010	—	—	—	564 380,67	1 412 910,03	—		
н20020	—	—	—	564 379,92	1 412 910,34	—		
н20030	—	—	—	564 383,21	1 412 918,33	—		
н20040	—	—	—	564 383,96	1 412 918,02	—		
н20050	—	—	—	564 385,16	1 412 920,93	—		

1	2	3	4	5	6	7	8	9
н2006О	—	—	—	564 384,41	1 412 921,24	—	Метод спутниковых геодезических измерений (определений)	—
н2007О	—	—	—	564 391,30	1 412 937,95	—		
н2008О	—	—	—	564 392,06	1 412 937,64	—		
н2009О	—	—	—	564 393,26	1 412 940,55	—		
н2010О	—	—	—	564 392,51	1 412 940,86	—		
н2011О	—	—	—	564 395,85	1 412 948,97	—		
н2012О	—	—	—	564 396,60	1 412 948,66	—		
н2013О	—	—	—	564 397,85	1 412 951,70	—		
н2014О	—	—	—	564 397,10	1 412 952,01	—		
н2015О	—	—	—	564 399,50	1 412 957,83	—		
н2016О	—	—	—	564 394,00	1 412 960,14	—		
н2017О	—	—	—	564 396,53	1 412 966,34	—		
н2018О	—	—	—	564 392,66	1 412 967,93	—		
н2019О	—	—	—	564 390,13	1 412 961,71	—		
н2020О	—	—	—	564 384,62	1 412 963,97	—		
н2021О	—	—	—	564 382,23	1 412 958,18	—		
н2022О	—	—	—	564 381,41	1 412 958,52	—		

1	2	3	4	5	6	7	8	9
н2023О	—	—	—	564 380,14	1 412 955,43	—	Метод спутниковых геодезических измерений (определений)	—
н2024О	—	—	—	564 380,96	1 412 955,09	—		
н2025О	—	—	—	564 376,39	1 412 944,02	—		
н2026О	—	—	—	564 375,57	1 412 944,36	—		
н2027О	—	—	—	564 374,34	1 412 941,36	—		
н2028О	—	—	—	564 375,16	1 412 941,02	—		
н2029О	—	—	—	564 370,80	1 412 930,47	—		
н2030О	—	—	—	564 369,99	1 412 930,81	—		
н2031О	—	—	—	564 368,68	1 412 927,65	—		
н2032О	—	—	—	564 369,50	1 412 927,31	—		
н2033О	—	—	—	564 364,98	1 412 916,35	—		
н2034О	—	—	—	564 364,16	1 412 916,68	—		
н2035О	—	—	—	564 362,93	1 412 913,70	—		
н2036О	—	—	—	564 363,75	1 412 913,36	—		
н1995О	—	—	—	564 361,34	1 412 907,52	—		

**2. Сведения о характеристиках объекта недвижимости с кадастровым номером** 41:01:0010119:14847 :

№ п/п	Наименование характеристики	Значение характеристики
1	2	3
1.	Вид объекта недвижимости	Здание

1	2	3
2.	Ранее присвоенный государственный учетный номер (инвентарный) здания, сооружения, объекта незавершенного строительства	—
3.	Кадастровый номер земельного участка (земельных участков), в границах которого (которых) расположены здание, сооружение, объект незавершенного строительства	41:01:0010119:256
4.	Уникальный учетный номер кадастрового квартала, в границах которого расположены здание, сооружение, объект незавершенного строительства	41:01:0010119
5.	Адрес здания, сооружения, объекта незавершенного строительства	—
5.1.	Сведения о местоположении здания, сооружения, объекта незавершенного строительства (при отсутствии адреса) в структурированном в соответствии с федеральной информационной адресной системой виде	Российская Федерация, Камчатский край, Петропавловск-Камчатский г, Космический проезд, д 3
5.2.	Дополнительные сведения о местоположении	—
6.	Иные сведения	—

**3. Пояснения к сведениям об объекте недвижимости с кадастровым номером** 41:01:0010119:14847 :

1.	—
----	---

**1. Сведения о характерных точках контура объекта недвижимости с кадастровым номером** 41:01:0010119:14882 :

Система координат			МСК-41, зона 1				Зона №		1
Обозначение характерных точек границ	Содержатся в Едином государственном реестре недвижимости			Определены в ходе выполнения комплексных кадастровых работ			Метод определения координат	Формулы, примененные для расчета средней квадратической погрешности определения координат характерных точек (Mt), м, с подставленными в такие формулы значениями и итоговые (вычисленные) значения Mt, м	
	координаты, м		Радиус, м	координаты, м		Радиус, м			
	X	Y	R	X	Y	R			
1	2	3	4	5	6	7	8	9	
н20370	—	—	—	563 693,01	1 413 122,43	—	Метод спутниковых геодезических измерений (определений)	—	
н20380	—	—	—	563 689,68	1 413 123,83	—			
н20390	—	—	—	563 690,28	1 413 125,26	—			

1	2	3	4	5	6	7	8	9
н20400	—	—	—	563 681,98	1 413 128,74	—	Метод спутниковых геодезических измерений (определений)	—
н20410	—	—	—	563 681,38	1 413 127,30	—		
н20420	—	—	—	563 674,82	1 413 130,05	—		
н20430	—	—	—	563 675,43	1 413 131,48	—		
н20440	—	—	—	563 667,12	1 413 134,96	—		
н20450	—	—	—	563 666,52	1 413 133,52	—		
н20460	—	—	—	563 660,02	1 413 136,25	—		
н20470	—	—	—	563 660,62	1 413 137,68	—		
н20480	—	—	—	563 652,31	1 413 141,16	—		
н20490	—	—	—	563 651,71	1 413 139,72	—		
н20500	—	—	—	563 648,29	1 413 141,16	—		
н20510	—	—	—	563 643,66	1 413 130,12	—		
н20520	—	—	—	563 649,55	1 413 127,66	—		
н20530	—	—	—	563 648,97	1 413 126,27	—		
н20540	—	—	—	563 652,01	1 413 125,00	—		
н20550	—	—	—	563 652,59	1 413 126,38	—		
н20560	—	—	—	563 664,47	1 413 121,41	—		

1	2	3	4	5	6	7	8	9
н20570	—	—	—	563 663,89	1 413 120,02	—	Метод спутниковых геодезических измерений (определений)	—
н20580	—	—	—	563 666,94	1 413 118,75	—		
н20590	—	—	—	563 667,51	1 413 120,13	—		
н20600	—	—	—	563 679,26	1 413 115,21	—		
н20610	—	—	—	563 678,68	1 413 113,83	—		
н20620	—	—	—	563 681,72	1 413 112,56	—		
н20630	—	—	—	563 682,30	1 413 113,94	—		
н20640	—	—	—	563 688,39	1 413 111,39	—		
н20370	—	—	—	563 693,01	1 413 122,43	—		

**2. Сведения о характеристиках объекта недвижимости с кадастровым номером** 41:01:0010119:14882 :

№ п/п	Наименование характеристики	Значение характеристики
1	2	3
1.	Вид объекта недвижимости	Здание
2.	Ранее присвоенный государственный учетный номер (инвентарный) здания, сооружения, объекта незавершенного строительства	—
3.	Кадастровый номер земельного участка (земельных участков), в границах которого (которых) расположены здание, сооружение, объект незавершенного строительства	41:01:0010119:186
4.	Уникальный учетный номер кадастрового квартала, в границах которого расположены здание, сооружение, объект незавершенного строительства	41:01:0010119

1	2	3
5.	Адрес здания, сооружения, объекта незавершенного строительства	—
5.1.	Сведения о местоположении здания, сооружения, объекта незавершенного строительства (при отсутствии адреса) в структурированном в соответствии с федеральной информационной адресной системой виде	Российская Федерация, Камчатский край, Петропавловск-Камчатский г, Звездная ул, д 27
5.2.	Дополнительные сведения о местоположении	—
6.	Иные сведения	—

**3. Пояснения к сведениям об объекте недвижимости с кадастровым номером** 41:01:0010119:14882 :

1.	—
----	---

**1. Сведения о характерных точках контура объекта недвижимости с кадастровым номером** 41:01:0010119:14892 :

Система координат МСК-41, зона 1 Зона № 1

Обозначение характерных точек границ	Содержатся в Едином государственном реестре недвижимости			Определены в ходе выполнения комплексных кадастровых работ			Метод определения координат	Формулы, примененные для расчета средней квадратической погрешности определения координат характерных точек (Mt), м, с подставленными в такие формулы значениями и итоговые (вычисленные) значения Mt, м
	координаты, м		Радиус, м	координаты, м		Радиус, м		
	X	Y	R	X	Y	R		
1	2	3	4	5	6	7	8	9
н20650	—	—	—	564 646,68	1 413 161,10	—	Метод спутниковых геодезических измерений (определений)	—
н20660	—	—	—	564 651,93	1 413 171,89	—		
н20670	—	—	—	564 641,00	1 413 177,22	—		
н20680	—	—	—	564 641,10	1 413 177,45	—		
н20690	—	—	—	564 641,13	1 413 178,69	—		
н20700	—	—	—	564 638,31	1 413 179,08	—		
н20710	—	—	—	564 638,31	1 413 180,12	—		



1	2	3	4	5	6	7	8	9
н20720	—	—	—	564 635,40	1 413 180,49	—	Метод спутниковых геодезических измерений (определений)	—
н20730	—	—	—	564 635,21	1 413 180,04	—		
н20740	—	—	—	564 627,58	1 413 183,75	—		
н20750	—	—	—	564 627,68	1 413 183,97	—		
н20760	—	—	—	564 627,71	1 413 185,21	—		
н20770	—	—	—	564 624,89	1 413 185,61	—		
н20780	—	—	—	564 624,89	1 413 186,64	—		
н20790	—	—	—	564 621,98	1 413 187,01	—		
н20800	—	—	—	564 621,79	1 413 186,56	—		
н20810	—	—	—	564 614,25	1 413 190,26	—		
н20820	—	—	—	564 614,35	1 413 190,48	—		
н20830	—	—	—	564 614,39	1 413 191,72	—		
н20840	—	—	—	564 611,57	1 413 192,12	—		
н20850	—	—	—	564 611,56	1 413 193,15	—		
н20860	—	—	—	564 608,65	1 413 193,52	—		
н20870	—	—	—	564 608,46	1 413 193,07	—		
н20880	—	—	—	564 600,89	1 413 196,79	—		

1	2	3	4	5	6	7	8	9
н20890	—	—	—	564 600,99	1 413 197,01	—	Метод спутниковых геодезических измерений (определений)	—
н20900	—	—	—	564 601,02	1 413 198,25	—		
н20910	—	—	—	564 598,20	1 413 198,65	—		
н20920	—	—	—	564 598,20	1 413 199,69	—		
н20930	—	—	—	564 595,29	1 413 200,05	—		
н20940	—	—	—	564 595,10	1 413 199,60	—		
н20950	—	—	—	564 587,49	1 413 203,27	—		
н20960	—	—	—	564 587,58	1 413 203,49	—		
н20970	—	—	—	564 587,62	1 413 204,73	—		
н20980	—	—	—	564 584,80	1 413 205,13	—		
н20990	—	—	—	564 584,79	1 413 206,16	—		
н21000	—	—	—	564 581,88	1 413 206,53	—		
н21010	—	—	—	564 581,70	1 413 206,08	—		
н21020	—	—	—	564 570,96	1 413 211,35	—		
н21030	—	—	—	564 567,55	1 413 212,52	—		
н21040	—	—	—	564 567,60	1 413 212,85	—		
н21050	—	—	—	564 567,29	1 413 213,94	—		

1	2	3	4	5	6	7	8	9
н21060	—	—	—	564 564,45	1 413 213,68	—	Метод спутниковых геодезических измерений (определений)	—
н21070	—	—	—	564 564,38	1 413 213,22	—		
н21080	—	—	—	564 556,20	1 413 214,70	—		
н21090	—	—	—	564 556,22	1 413 214,90	—		
н21100	—	—	—	564 555,87	1 413 216,09	—		
н21110	—	—	—	564 553,06	1 413 215,58	—		
н21120	—	—	—	564 553,03	1 413 215,11	—		
н21130	—	—	—	564 549,46	1 413 215,45	—		
н21140	—	—	—	564 549,17	1 413 215,45	—		
н21150	—	—	—	564 549,15	1 413 215,65	—		
н21160	—	—	—	564 548,55	1 413 216,74	—		
н21170	—	—	—	564 545,92	1 413 215,64	—		
н21180	—	—	—	564 545,99	1 413 215,18	—		
н21190	—	—	—	564 537,61	1 413 214,46	—		
н21200	—	—	—	564 537,59	1 413 214,67	—		
н21210	—	—	—	564 536,99	1 413 215,75	—		
н21220	—	—	—	564 534,36	1 413 214,66	—		

1	2	3	4	5	6	7	8	9
н21230	—	—	—	564 534,43	1 413 214,19	—	Метод спутниковых геодезических измерений (определений)	—
н21240	—	—	—	564 530,92	1 413 213,48	—		
н21250	—	—	—	564 530,67	1 413 213,39	—		
н21260	—	—	—	564 530,60	1 413 213,59	—		
н21270	—	—	—	564 529,74	1 413 214,49	—		
н21280	—	—	—	564 527,48	1 413 212,76	—		
н21290	—	—	—	564 527,66	1 413 212,33	—		
н21300	—	—	—	564 520,38	1 413 209,73	—		
н21310	—	—	—	564 520,29	1 413 209,96	—		
н21320	—	—	—	564 519,43	1 413 210,85	—		
н21330	—	—	—	564 517,17	1 413 209,13	—		
н21340	—	—	—	564 516,43	1 413 209,85	—		
н21350	—	—	—	564 514,12	1 413 208,04	—		
н21360	—	—	—	564 514,31	1 413 207,59	—		
н21370	—	—	—	564 506,45	1 413 204,79	—		
н21380	—	—	—	564 506,36	1 413 205,02	—		
н21390	—	—	—	564 505,50	1 413 205,91	—		

1	2	3	4	5	6	7	8	9
н21400	—	—	—	564 503,24	1 413 204,19	—	Метод спутниковых геодезических измерений (определений)	—
н21410	—	—	—	564 503,44	1 413 203,70	—		
н21420	—	—	—	564 502,96	1 413 203,53	—		
н21430	—	—	—	564 504,86	1 413 198,12	—		
н21440	—	—	—	564 493,64	1 413 194,16	—		
н21450	—	—	—	564 493,55	1 413 194,39	—		
н21460	—	—	—	564 492,68	1 413 195,28	—		
н21470	—	—	—	564 490,43	1 413 193,54	—		
н21480	—	—	—	564 489,69	1 413 194,26	—		
н21490	—	—	—	564 487,39	1 413 192,44	—		
н21500	—	—	—	564 487,58	1 413 191,99	—		
н21510	—	—	—	564 479,67	1 413 189,30	—		
н21520	—	—	—	564 479,59	1 413 189,52	—		
н21530	—	—	—	564 478,73	1 413 190,42	—		
н21540	—	—	—	564 476,46	1 413 188,70	—		
н21550	—	—	—	564 475,66	1 413 189,27	—		
н21560	—	—	—	564 473,42	1 413 187,61	—		

1	2	3	4	5	6	7	8	9
н21570	—	—	—	564 473,60	1 413 187,16	—	Метод спутниковых геодезических измерений (определений)	—
н21580	—	—	—	564 465,66	1 413 184,27	—		
н21590	—	—	—	564 465,57	1 413 184,50	—		
н21600	—	—	—	564 464,71	1 413 185,40	—		
н21610	—	—	—	564 462,45	1 413 183,67	—		
н21620	—	—	—	564 461,71	1 413 184,39	—		
н21630	—	—	—	564 459,40	1 413 182,58	—		
н21640	—	—	—	564 459,59	1 413 182,13	—		
н21650	—	—	—	564 451,68	1 413 179,35	—		
н21660	—	—	—	564 451,59	1 413 179,58	—		
н21670	—	—	—	564 450,73	1 413 180,48	—		
н21680	—	—	—	564 448,46	1 413 178,75	—		
н21690	—	—	—	564 447,72	1 413 179,47	—		
н21700	—	—	—	564 445,42	1 413 177,66	—		
н21710	—	—	—	564 445,61	1 413 177,21	—		
н21720	—	—	—	564 437,60	1 413 174,38	—		
н21730	—	—	—	564 437,52	1 413 174,60	—		

1	2	3	4	5	6	7	8	9
н21740	—	—	—	564 436,65	1 413 175,45	—	Метод спутниковых геодезических измерений (определений)	—
н21750	—	—	—	564 434,39	1 413 173,72	—		
н21760	—	—	—	564 433,65	1 413 174,44	—		
н21770	—	—	—	564 431,34	1 413 172,63	—		
н21780	—	—	—	564 431,51	1 413 172,23	—		
н21790	—	—	—	564 420,18	1 413 168,23	—		
н21800	—	—	—	564 424,23	1 413 156,76	—		
н21810	—	—	—	564 508,91	1 413 186,65	—		
н21820	—	—	—	564 507,02	1 413 192,12	—		
н21830	—	—	—	564 534,98	1 413 202,08	—		
н21840	—	—	—	564 550,48	1 413 203,56	—		
н21850	—	—	—	564 565,71	1 413 200,56	—		
н20650	—	—	—	564 646,68	1 413 161,10	—		

**2. Сведения о характеристиках объекта недвижимости с кадастровым номером** 41:01:0010119:14892 :

№ п/п	Наименование характеристики	Значение характеристики
1	2	3
1.	Вид объекта недвижимости	Здание
2.	Ранее присвоенный государственный учетный номер (инвентарный) здания, сооружения, объекта незавершенного строительства	—

1	2	3
3.	Кадастровый номер земельного участка (земельных участков), в границах которого (которых) расположены здание, сооружение, объект незавершенного строительства	41:01:0010119:16029
4.	Уникальный учетный номер кадастрового квартала, в границах которого расположены здание, сооружение, объект незавершенного строительства	41:01:0010119
5.	Адрес здания, сооружения, объекта незавершенного строительства	—
5.1.	Сведения о местоположении здания, сооружения, объекта незавершенного строительства (при отсутствии адреса) в структурированном в соответствии с федеральной информационной адресной системой виде	Российская Федерация, Камчатский край, Петропавловск-Камчатский г, Космический проезд, д 10
5.2.	Дополнительные сведения о местоположении	—
6.	Иные сведения	—

**3. Пояснения к сведениям об объекте недвижимости с кадастровым номером** 41:01:0010119:14892 :

1.	—
----	---

**1. Сведения о характерных точках контура объекта недвижимости с кадастровым номером** 41:01:0010119:14893 :

Система координат	<u>МСК-41, зона 1</u>	Зона №	<u>1</u>
-------------------	-----------------------	--------	----------

Обозначение характерных точек границ	Содержатся в Едином государственном реестре недвижимости			Определены в ходе выполнения комплексных кадастровых работ			Метод определения координат	Формулы, примененные для расчета средней квадратической погрешности определения координат характерных точек (Mt), м, с подставленными в такие формулы значениями и итоговые (вычисленные) значения Mt, м
	координаты, м		Радиус, м	координаты, м		Радиус, м		
	X	Y	R	X	Y	R		
1	2	3	4	5	6	7	8	9
н21860	—	—	—	563 844,52	1 412 608,00	—	Метод спутниковых геодезических измерений (определений)	—
н21870	—	—	—	563 856,52	1 412 607,89	—		
н21880	—	—	—	563 856,55	1 412 611,35	—		
н21890	—	—	—	563 857,42	1 412 611,35	—		



1	2	3	4	5	6	7	8	9
н21900	—	—	—	563 857,44	1 412 614,35	—	Метод спутниковых геодезических измерений (определений)	—
н21910	—	—	—	563 856,58	1 412 614,35	—		
н21920	—	—	—	563 856,66	1 412 622,73	—		
н21930	—	—	—	563 857,53	1 412 622,72	—		
н21940	—	—	—	563 857,58	1 412 628,72	—		
н21950	—	—	—	563 856,71	1 412 628,73	—		
н21960	—	—	—	563 856,79	1 412 636,69	—		
н21970	—	—	—	563 857,66	1 412 636,68	—		
н21980	—	—	—	563 857,71	1 412 642,68	—		
н21990	—	—	—	563 856,83	1 412 642,69	—		
н22000	—	—	—	563 856,91	1 412 650,72	—		
н22010	—	—	—	563 857,77	1 412 650,71	—		
н22020	—	—	—	563 857,83	1 412 656,71	—		
н22030	—	—	—	563 856,96	1 412 656,72	—		
н22040	—	—	—	563 857,04	1 412 665,15	—		
н22050	—	—	—	563 857,91	1 412 665,14	—		
н22060	—	—	—	563 857,96	1 412 671,14	—		

1	2	3	4	5	6	7	8	9
н22070	—	—	—	563 857,10	1 412 671,15	—	Метод спутниковых геодезических измерений (определений)	—
н22080	—	—	—	563 857,17	1 412 679,38	—		
н22090	—	—	—	563 858,04	1 412 679,37	—		
н22100	—	—	—	563 858,09	1 412 685,37	—		
н22110	—	—	—	563 857,22	1 412 685,38	—		
н22120	—	—	—	563 857,31	1 412 693,68	—		
н22130	—	—	—	563 858,17	1 412 693,67	—		
н22140	—	—	—	563 858,20	1 412 696,67	—		
н22150	—	—	—	563 857,32	1 412 696,68	—		
н22160	—	—	—	563 857,38	1 412 703,84	—		
н22170	—	—	—	563 858,25	1 412 703,83	—		
н22180	—	—	—	563 858,27	1 412 706,83	—		
н22190	—	—	—	563 857,41	1 412 706,84	—		
н22200	—	—	—	563 857,48	1 412 714,96	—		
н22210	—	—	—	563 858,36	1 412 714,95	—		
н22220	—	—	—	563 858,41	1 412 720,95	—		
н22230	—	—	—	563 857,54	1 412 720,96	—		

1	2	3	4	5	6	7	8	9
н22240	—	—	—	563 857,62	1 412 729,20	—	Метод спутниковых геодезических измерений (определений)	—
н22250	—	—	—	563 858,49	1 412 729,20	—		
н22260	—	—	—	563 858,54	1 412 735,20	—		
н22270	—	—	—	563 857,66	1 412 735,20	—		
н22280	—	—	—	563 857,75	1 412 743,30	—		
н22290	—	—	—	563 858,61	1 412 743,29	—		
н22300	—	—	—	563 858,66	1 412 749,29	—		
н22310	—	—	—	563 857,80	1 412 749,30	—		
н22320	—	—	—	563 857,88	1 412 757,61	—		
н22330	—	—	—	563 858,74	1 412 757,60	—		
н22340	—	—	—	563 858,79	1 412 763,60	—		
н22350	—	—	—	563 857,93	1 412 763,61	—		
н22360	—	—	—	563 858,00	1 412 771,83	—		
н22370	—	—	—	563 858,87	1 412 771,82	—		
н22380	—	—	—	563 858,92	1 412 777,82	—		
н22390	—	—	—	563 858,05	1 412 777,83	—		
н22400	—	—	—	563 858,12	1 412 785,81	—		

1	2	3	4	5	6	7	8	9
н2241О	—	—	—	563 858,99	1 412 785,81	—	Метод спутниковых геодезических измерений (определений)	—
н2242О	—	—	—	563 859,01	1 412 788,81	—		
н2243О	—	—	—	563 858,15	1 412 788,81	—		
н2244О	—	—	—	563 858,18	1 412 792,48	—		
н2245О	—	—	—	563 846,18	1 412 792,59	—		
н2246О	—	—	—	563 846,15	1 412 789,01	—		
н2247О	—	—	—	563 845,28	1 412 789,01	—		
н2248О	—	—	—	563 845,25	1 412 786,01	—		
н2249О	—	—	—	563 846,12	1 412 786,01	—		
н2250О	—	—	—	563 845,94	1 412 766,49	—		
н2251О	—	—	—	563 845,08	1 412 766,50	—		
н2252О	—	—	—	563 845,05	1 412 763,50	—		
н2253О	—	—	—	563 845,92	1 412 763,49	—		
н2254О	—	—	—	563 845,82	1 412 752,36	—		
н2255О	—	—	—	563 844,95	1 412 752,37	—		
н2256О	—	—	—	563 844,93	1 412 749,37	—		
н2257О	—	—	—	563 845,79	1 412 749,36	—		

1	2	3	4	5	6	7	8	9
н22580	—	—	—	563 845,74	1 412 743,63	—	Метод спутниковых геодезических измерений (определений)	—
н22590	—	—	—	563 844,87	1 412 743,64	—		
н22600	—	—	—	563 844,85	1 412 740,64	—		
н22610	—	—	—	563 845,71	1 412 740,63	—		
н22620	—	—	—	563 845,61	1 412 729,50	—		
н22630	—	—	—	563 844,74	1 412 729,51	—		
н22640	—	—	—	563 844,72	1 412 726,51	—		
н22650	—	—	—	563 845,58	1 412 726,50	—		
н22660	—	—	—	563 845,41	1 412 706,97	—		
н22670	—	—	—	563 844,54	1 412 706,97	—		
н22680	—	—	—	563 844,52	1 412 703,97	—		
н22690	—	—	—	563 845,38	1 412 703,97	—		
н22700	—	—	—	563 845,31	1 412 696,49	—		
н22710	—	—	—	563 844,44	1 412 696,50	—		
н22720	—	—	—	563 844,42	1 412 693,50	—		
н22730	—	—	—	563 845,28	1 412 693,49	—		
н22740	—	—	—	563 845,11	1 412 673,92	—		

1	2	3	4	5	6	7	8	9
н22750	—	—	—	563 844,24	1 412 673,93	—	Метод спутниковых геодезических измерений (определений)	—
н22760	—	—	—	563 844,22	1 412 670,93	—		
н22770	—	—	—	563 845,09	1 412 670,92	—		
н22780	—	—	—	563 844,98	1 412 659,94	—		
н22790	—	—	—	563 844,12	1 412 659,94	—		
н22800	—	—	—	563 844,09	1 412 656,94	—		
н22810	—	—	—	563 844,96	1 412 656,94	—		
н22820	—	—	—	563 844,91	1 412 651,23	—		
н22830	—	—	—	563 844,04	1 412 651,24	—		
н22840	—	—	—	563 844,02	1 412 648,24	—		
н22850	—	—	—	563 844,88	1 412 648,23	—		
н22860	—	—	—	563 844,78	1 412 637,11	—		
н22870	—	—	—	563 843,91	1 412 637,12	—		
н22880	—	—	—	563 843,89	1 412 634,12	—		
н22890	—	—	—	563 844,75	1 412 634,11	—		
н22900	—	—	—	563 844,58	1 412 614,68	—		
н22910	—	—	—	563 843,71	1 412 614,68	—		

1	2	3	4	5	6	7	8	9
н2292О	—	—	—	563 843,69	1 412 611,68	—	Метод спутниковых геодезических измерений (определений)	—
н2293О	—	—	—	563 844,55	1 412 611,68	—		
н2186О	—	—	—	563 844,52	1 412 608,00	—		

**2. Сведения о характеристиках объекта недвижимости с кадастровым номером** 41:01:0010119:14893 :

№ п/п	Наименование характеристики	Значение характеристики
1	2	3
1.	Вид объекта недвижимости	Здание
2.	Ранее присвоенный государственный учетный номер (инвентарный) здания, сооружения, объекта незавершенного строительства	—
3.	Кадастровый номер земельного участка (земельных участков), в границах которого (которых) расположены здание, сооружение, объект незавершенного строительства	41:01:0010119:14594
4.	Уникальный учетный номер кадастрового квартала, в границах которого расположены здание, сооружение, объект незавершенного строительства	41:01:0010119
5.	Адрес здания, сооружения, объекта незавершенного строительства	—
5.1.	Сведения о местоположении здания, сооружения, объекта незавершенного строительства (при отсутствии адреса) в структурированном в соответствии с федеральной информационной адресной системой виде	Российская Федерация, Камчатский край, Петропавловск-Камчатский г, Звездная ул, д 30
5.2.	Дополнительные сведения о местоположении	—
6.	Иные сведения	—

**3. Пояснения к сведениям об объекте недвижимости с кадастровым номером** 41:01:0010119:14893 :

1.	—
----	---

1. Сведения о характерных точках контура объекта недвижимости с кадастровым номером <u>41:01:0010119:14894</u> :								
Система координат <u>МСК-41, зона 1</u>				Зона № <u>1</u>				
Обозначение характерных точек границ	Содержатся в Едином государственном реестре недвижимости			Определены в ходе выполнения комплексных кадастровых работ			Метод определения координат	Формулы, примененные для расчета средней квадратической погрешности определения координат характерных точек (Mt), м, с подставленными в такие формулы значениями и итоговые (вычисленные) значения Mt, м
	координаты, м		Радиус, м	координаты, м		Радиус, м		
	X	Y	R	X	Y	R		
1	2	3	4	5	6	7	8	9
н22940	—	—	—	563 899,97	1 413 756,25	—	Метод спутниковых геодезических измерений (определений)	—
н22950	—	—	—	563 901,69	1 413 758,73	—		
н22960	—	—	—	563 902,35	1 413 758,28	—		
н22970	—	—	—	563 904,22	1 413 761,00	—		
н22980	—	—	—	563 903,56	1 413 761,45	—		
н22990	—	—	—	563 907,88	1 413 767,74	—		
н23000	—	—	—	563 908,54	1 413 767,28	—		
н23010	—	—	—	563 910,41	1 413 770,00	—		
н23020	—	—	—	563 912,28	1 413 772,72	—		
н23030	—	—	—	563 911,62	1 413 773,17	—		
н23040	—	—	—	563 915,86	1 413 779,34	—		
н23050	—	—	—	563 916,52	1 413 778,89	—		
н23060	—	—	—	563 918,39	1 413 781,61	—		



1	2	3	4	5	6	7	8	9
н23070	—	—	—	563 920,26	1 413 784,33	—	Метод спутниковых геодезических измерений (определений)	—
н23080	—	—	—	563 919,61	1 413 784,78	—		
н23090	—	—	—	563 923,97	1 413 791,13	—		
н23100	—	—	—	563 924,63	1 413 790,68	—		
н23110	—	—	—	563 926,50	1 413 793,40	—		
н23120	—	—	—	563 928,37	1 413 796,12	—		
н23130	—	—	—	563 927,72	1 413 796,57	—		
н23140	—	—	—	563 940,14	1 413 814,64	—		
н23150	—	—	—	563 940,80	1 413 814,19	—		
н23160	—	—	—	563 942,67	1 413 816,90	—		
н23170	—	—	—	563 944,54	1 413 819,62	—		
н23180	—	—	—	563 943,88	1 413 820,08	—		
н23190	—	—	—	563 948,20	1 413 826,34	—		
н23200	—	—	—	563 948,86	1 413 825,88	—		
н23210	—	—	—	563 950,73	1 413 828,60	—		
н23220	—	—	—	563 950,07	1 413 829,06	—		
н23230	—	—	—	563 952,10	1 413 832,01	—		

1	2	3	4	5	6	7	8	9
н23240	—	—	—	563 942,14	1 413 838,86	—	Метод спутниковых геодезических измерений (определений)	—
н23250	—	—	—	563 940,05	1 413 835,81	—		
н23260	—	—	—	563 939,39	1 413 836,27	—		
н23270	—	—	—	563 937,52	1 413 833,55	—		
н23280	—	—	—	563 938,18	1 413 833,09	—		
н23290	—	—	—	563 927,29	1 413 817,26	—		
н23300	—	—	—	563 926,63	1 413 817,71	—		
н23310	—	—	—	563 924,76	1 413 814,99	—		
н23320	—	—	—	563 925,42	1 413 814,54	—		
н23330	—	—	—	563 919,24	1 413 805,57	—		
н23340	—	—	—	563 918,59	1 413 806,02	—		
н23350	—	—	—	563 916,72	1 413 803,30	—		
н23360	—	—	—	563 917,38	1 413 802,85	—		
н23370	—	—	—	563 914,43	1 413 798,56	—		
н23380	—	—	—	563 913,77	1 413 799,01	—		
н23390	—	—	—	563 911,90	1 413 796,30	—		
н23400	—	—	—	563 912,56	1 413 795,84	—		

1	2	3	4	5	6	7	8	9
н23410	—	—	—	563 906,30	1 413 786,78	—	Метод спутниковых геодезических измерений (определений)	—
н23420	—	—	—	563 905,64	1 413 787,23	—		
н23430	—	—	—	563 903,77	1 413 784,51	—		
н23440	—	—	—	563 904,44	1 413 784,05	—		
н23450	—	—	—	563 893,63	1 413 768,34	—		
н23460	—	—	—	563 892,98	1 413 768,79	—		
н23470	—	—	—	563 891,11	1 413 766,07	—		
н23480	—	—	—	563 891,77	1 413 765,62	—		
н23490	—	—	—	563 890,02	1 413 763,10	—		
н22940	—	—	—	563 899,97	1 413 756,25	—		

**2. Сведения о характеристиках объекта недвижимости с кадастровым номером** 41:01:0010119:14894 :

№ п/п	Наименование характеристики	Значение характеристики
1	2	3
1.	Вид объекта недвижимости	Здание
2.	Ранее присвоенный государственный учетный номер (инвентарный) здания, сооружения, объекта незавершенного строительства	—
3.	Кадастровый номер земельного участка (земельных участков), в границах которого (которых) расположены здание, сооружение, объект незавершенного строительства	41:01:0010119:15314
4.	Уникальный учетный номер кадастрового квартала, в границах которого расположены здание, сооружение, объект незавершенного строительства	41:01:0010119

1	2	3
5.	Адрес здания, сооружения, объекта незавершенного строительства	—
5.1.	Сведения о местоположении здания, сооружения, объекта незавершенного строительства (при отсутствии адреса) в структурированном в соответствии с федеральной информационной адресной системой виде	Российская Федерация, Камчатский край, Петропавловск-Камчатский г, Кирдищева ул, д 15
5.2.	Дополнительные сведения о местоположении	—
6.	Иные сведения	—

**3. Пояснения к сведениям об объекте недвижимости с кадастровым номером** 41:01:0010119:14894 :

1.	—
----	---

**1. Сведения о характерных точках контура объекта недвижимости с кадастровым номером** 41:01:0010119:14897 :

Система координат МСК-41, зона 1 Зона № 1

Обозначение характерных точек границ	Содержатся в Едином государственном реестре недвижимости			Определены в ходе выполнения комплексных кадастровых работ			Метод определения координат	Формулы, примененные для расчета средней квадратической погрешности определения координат характерных точек (Mt), м, с подставленными в такие формулы значениями и итоговые (вычисленные) значения Mt, м
	координаты, м		Радиус, м	координаты, м		Радиус, м		
	X	Y	R	X	Y	R		
1	2	3	4	5	6	7	8	9
н23500	—	—	—	564 514,87	1 413 017,99	—	Метод спутниковых геодезических измерений (определений)	—
н23510	—	—	—	564 519,42	1 413 028,95	—		
н23520	—	—	—	564 436,53	1 413 063,33	—		
н23530	—	—	—	564 436,17	1 413 063,70	—		
н23540	—	—	—	564 425,43	1 413 074,84	—		
н23550	—	—	—	564 425,03	1 413 075,04	—		
н23560	—	—	—	564 415,40	1 413 102,48	—		

1	2	3	4	5	6	7	8	9
н23570	—	—	—	564 405,46	1 413 130,80	—	Метод спутниковых геодезических измерений (определений)	—
н23580	—	—	—	564 394,60	1 413 126,99	—		
н23590	—	—	—	564 398,52	1 413 115,83	—		
н23600	—	—	—	564 398,30	1 413 115,75	—		
н23610	—	—	—	564 397,54	1 413 114,87	—		
н23620	—	—	—	564 399,29	1 413 112,77	—		
н23630	—	—	—	564 398,55	1 413 111,90	—		
н23640	—	—	—	564 400,30	1 413 109,59	—		
н23650	—	—	—	564 400,66	1 413 109,69	—		
н23660	—	—	—	564 403,43	1 413 101,87	—		
н23670	—	—	—	564 403,10	1 413 101,74	—		
н23680	—	—	—	564 402,41	1 413 100,92	—		
н23690	—	—	—	564 404,21	1 413 098,80	—		
н23700	—	—	—	564 403,53	1 413 097,82	—		
н23710	—	—	—	564 405,28	1 413 095,51	—		
н23720	—	—	—	564 405,64	1 413 095,61	—		
н23730	—	—	—	564 408,21	1 413 088,25	—		

1	2	3	4	5	6	7	8	9
н23740	—	—	—	564 407,99	1 413 088,16	—	Метод спутниковых геодезических измерений (определений)	—
н23750	—	—	—	564 407,23	1 413 087,29	—		
н23760	—	—	—	564 408,98	1 413 085,18	—		
н23770	—	—	—	564 408,24	1 413 084,32	—		
н23780	—	—	—	564 409,99	1 413 082,00	—		
н23790	—	—	—	564 410,35	1 413 082,11	—		
н23800	—	—	—	564 413,07	1 413 074,37	—		
н23810	—	—	—	564 412,78	1 413 074,23	—		
н23820	—	—	—	564 411,97	1 413 073,40	—		
н23830	—	—	—	564 413,69	1 413 071,13	—		
н23840	—	—	—	564 414,18	1 413 071,23	—		
н23850	—	—	—	564 415,48	1 413 069,07	—		
н23860	—	—	—	564 417,25	1 413 066,52	—		
н23870	—	—	—	564 417,05	1 413 066,27	—		
н23880	—	—	—	564 416,67	1 413 065,17	—		
н23890	—	—	—	564 419,22	1 413 063,87	—		
н23900	—	—	—	564 419,53	1 413 064,12	—		

1	2	3	4	5	6	7	8	9
н2391О	—	—	—	564 425,43	1 413 058,25	—	Метод спутниковых геодезических измерений (определений)	—
н2392О	—	—	—	564 425,23	1 413 058,00	—		
н2393О	—	—	—	564 424,86	1 413 056,90	—		
н2394О	—	—	—	564 427,41	1 413 055,60	—		
н2395О	—	—	—	564 427,79	1 413 055,91	—		
н2396О	—	—	—	564 430,12	1 413 053,86	—		
н2397О	—	—	—	564 431,98	1 413 052,36	—		
н2398О	—	—	—	564 442,81	1 413 047,88	—		
н2399О	—	—	—	564 442,72	1 413 047,63	—		
н2400О	—	—	—	564 442,89	1 413 046,42	—		
н2401О	—	—	—	564 445,75	1 413 046,28	—		
н2402О	—	—	—	564 445,86	1 413 045,26	—		
н2403О	—	—	—	564 448,75	1 413 045,00	—		
н2404О	—	—	—	564 448,92	1 413 045,34	—		
н2405О	—	—	—	564 456,57	1 413 042,13	—		
н2406О	—	—	—	564 456,48	1 413 041,88	—		
н2407О	—	—	—	564 456,65	1 413 040,68	—		

1	2	3	4	5	6	7	8	9
н24080	—	—	—	564 459,50	1 413 040,53	—	Метод спутниковых геодезических измерений (определений)	—
н24090	—	—	—	564 459,62	1 413 039,51	—		
н24100	—	—	—	564 462,50	1 413 039,25	—		
н24110	—	—	—	564 462,67	1 413 039,59	—		
н24120	—	—	—	564 470,36	1 413 036,49	—		
н24130	—	—	—	564 470,27	1 413 036,24	—		
н24140	—	—	—	564 470,44	1 413 035,03	—		
н24150	—	—	—	564 473,29	1 413 034,89	—		
н24160	—	—	—	564 473,41	1 413 033,87	—		
н24170	—	—	—	564 476,29	1 413 033,61	—		
н24180	—	—	—	564 476,46	1 413 033,95	—		
н24190	—	—	—	564 484,17	1 413 030,72	—		
н24200	—	—	—	564 484,08	1 413 030,47	—		
н24210	—	—	—	564 484,25	1 413 029,26	—		
н24220	—	—	—	564 487,10	1 413 029,12	—		
н24230	—	—	—	564 487,22	1 413 028,10	—		
н24240	—	—	—	564 490,11	1 413 027,84	—		



1	2	3	4	5	6	7	8	9
н24250	—	—	—	564 490,28	1 413 028,18	—	Метод спутниковых геодезических измерений (определений)	—
н24260	—	—	—	564 497,90	1 413 025,03	—		
н24270	—	—	—	564 497,81	1 413 024,81	—		
н24280	—	—	—	564 497,96	1 413 023,51	—		
н24290	—	—	—	564 500,71	1 413 023,33	—		
н24300	—	—	—	564 500,83	1 413 022,41	—		
н24310	—	—	—	564 503,72	1 413 022,15	—		
н24320	—	—	—	564 503,89	1 413 022,49	—		
н23500	—	—	—	564 514,87	1 413 017,99	—		

**2. Сведения о характеристиках объекта недвижимости с кадастровым номером** 41:01:0010119:14897 :

№ п/п	Наименование характеристики	Значение характеристики
1	2	3
1.	Вид объекта недвижимости	Здание
2.	Ранее присвоенный государственный учетный номер (инвентарный) здания, сооружения, объекта незавершенного строительства	—
3.	Кадастровый номер земельного участка (земельных участков), в границах которого (которых) расположены здание, сооружение, объект незавершенного строительства	—
4.	Уникальный учетный номер кадастрового квартала, в границах которого расположены здание, сооружение, объект незавершенного строительства	41:01:0010119

1	2	3
5.	Адрес здания, сооружения, объекта незавершенного строительства	—
5.1.	Сведения о местоположении здания, сооружения, объекта незавершенного строительства (при отсутствии адреса) в структурированном в соответствии с федеральной информационной адресной системой виде	Российская Федерация, Камчатский край, Петропавловск-Камчатский г, Космический проезд, д 12
5.2.	Дополнительные сведения о местоположении	—
6.	Иные сведения	—

**3. Пояснения к сведениям об объекте недвижимости с кадастровым номером** 41:01:0010119:14897 :

1.	—
----	---

**1. Сведения о характерных точках контура объекта недвижимости с кадастровым номером** 41:01:0010119:14899 :

Система координат МСК-41, зона 1 Зона № 1

Обозначение характерных точек границ	Содержатся в Едином государственном реестре недвижимости			Определены в ходе выполнения комплексных кадастровых работ			Метод определения координат	Формулы, примененные для расчета средней квадратической погрешности определения координат характерных точек (Mt), м, с подставленными в такие формулы значениями и итоговые (вычисленные) значения Mt, м
	координаты, м		Радиус, м	координаты, м		Радиус, м		
	X	Y	R	X	Y	R		
1	2	3	4	5	6	7	8	9
н24330	—	—	—	564 661,56	1 412 987,72	—	Метод спутниковых геодезических измерений (определений)	—
н24340	—	—	—	564 658,16	1 413 016,90	—		
н24350	—	—	—	564 660,47	1 413 032,74	—		
н24360	—	—	—	564 672,32	1 413 060,48	—		
н24370	—	—	—	564 684,00	1 413 087,86	—		
н24380	—	—	—	564 695,70	1 413 115,26	—		
н24390	—	—	—	564 684,66	1 413 119,93	—		

1	2	3	4	5	6	7	8	9
н24400	—	—	—	564 680,00	1 413 109,02	—	Метод спутниковых геодезических измерений (определений)	—
н24410	—	—	—	564 679,68	1 413 109,15	—		
н24420	—	—	—	564 678,36	1 413 109,00	—		
н24430	—	—	—	564 678,27	1 413 106,27	—		
н24440	—	—	—	564 677,14	1 413 106,12	—		
н24450	—	—	—	564 676,93	1 413 103,15	—		
н24460	—	—	—	564 677,43	1 413 102,95	—		
н24470	—	—	—	564 674,23	1 413 095,51	—		
н24480	—	—	—	564 673,92	1 413 095,63	—		
н24490	—	—	—	564 672,61	1 413 095,49	—		
н24500	—	—	—	564 672,51	1 413 092,75	—		
н24510	—	—	—	564 672,98	1 413 092,57	—		
н24520	—	—	—	564 672,80	1 413 092,15	—		
н24530	—	—	—	564 672,37	1 413 092,33	—		
н24540	—	—	—	564 671,24	1 413 092,18	—		
н24550	—	—	—	564 671,03	1 413 089,21	—		
н24560	—	—	—	564 671,47	1 413 089,03	—		

1	2	3	4	5	6	7	8	9
н24570	—	—	—	564 668,27	1 413 081,54	—	Метод спутниковых геодезических измерений (определений)	—
н24580	—	—	—	564 667,95	1 413 081,66	—		
н24590	—	—	—	564 666,64	1 413 081,52	—		
н24600	—	—	—	564 666,54	1 413 078,78	—		
н24610	—	—	—	564 665,41	1 413 078,63	—		
н24620	—	—	—	564 665,20	1 413 075,67	—		
н24630	—	—	—	564 665,68	1 413 075,47	—		
н24640	—	—	—	564 662,47	1 413 067,96	—		
н24650	—	—	—	564 662,29	1 413 068,04	—		
н24660	—	—	—	564 660,97	1 413 067,97	—		
н24670	—	—	—	564 660,87	1 413 065,38	—		
н24680	—	—	—	564 661,30	1 413 065,19	—		
н24690	—	—	—	564 661,13	1 413 064,84	—		
н24700	—	—	—	564 660,68	1 413 065,02	—		
н24710	—	—	—	564 659,55	1 413 064,87	—		
н24720	—	—	—	564 659,34	1 413 061,90	—		
н24730	—	—	—	564 659,80	1 413 061,71	—		

1	2	3	4	5	6	7	8	9
н24740	—	—	—	564 656,60	1 413 054,22	—	Метод спутниковых геодезических измерений (определений)	—
н24750	—	—	—	564 656,37	1 413 054,31	—		
н24760	—	—	—	564 655,06	1 413 054,16	—		
н24770	—	—	—	564 654,96	1 413 051,43	—		
н24780	—	—	—	564 653,83	1 413 051,28	—		
н24790	—	—	—	564 653,62	1 413 048,31	—		
н24800	—	—	—	564 654,01	1 413 048,15	—		
н24810	—	—	—	564 649,44	1 413 037,45	—		
н24820	—	—	—	564 648,52	1 413 033,87	—		
н24830	—	—	—	564 647,98	1 413 033,95	—		
н24840	—	—	—	564 646,91	1 413 033,54	—		
н24850	—	—	—	564 647,40	1 413 030,60	—		
н24860	—	—	—	564 647,94	1 413 030,52	—		
н24870	—	—	—	564 646,85	1 413 022,34	—		
н24880	—	—	—	564 646,31	1 413 022,40	—		
н24890	—	—	—	564 645,26	1 413 021,95	—		
н24900	—	—	—	564 645,87	1 413 019,03	—		

1	2	3	4	5	6	7	8	9
н24910	—	—	—	564 646,41	1 413 018,97	—	Метод спутниковых геодезических измерений (определений)	—
н24920	—	—	—	564 646,18	1 413 015,50	—		
н24930	—	—	—	564 645,64	1 413 015,42	—		
н24940	—	—	—	564 644,73	1 413 014,73	—		
н24950	—	—	—	564 646,03	1 413 012,06	—		
н24960	—	—	—	564 646,57	1 413 012,13	—		
н24970	—	—	—	564 647,45	1 413 004,59	—		
н24980	—	—	—	564 647,10	1 413 004,54	—		
н24990	—	—	—	564 646,03	1 413 003,77	—		
н25000	—	—	—	564 647,30	1 413 001,34	—		
н25010	—	—	—	564 646,39	1 413 000,65	—		
н25020	—	—	—	564 647,67	1 412 997,97	—		
н25030	—	—	—	564 648,21	1 412 998,04	—		
н25040	—	—	—	564 649,18	1 412 989,67	—		
н25050	—	—	—	564 648,63	1 412 989,62	—		
н25060	—	—	—	564 647,73	1 412 988,93	—		
н25070	—	—	—	564 648,93	1 412 986,46	—		

1	2	3	4	5	6	7	8	9
н25080	—	—	—	564 649,37	1 412 986,68	—	Метод спутниковых геодезических измерений (определений)	—
н25090	—	—	—	564 649,37	1 412 986,30	—		
н25100	—	—	—	564 649,57	1 412 986,32	—		
н24330	—	—	—	564 661,56	1 412 987,72	—		

**2. Сведения о характеристиках объекта недвижимости с кадастровым номером** 41:01:0010119:14899 :

№ п/п	Наименование характеристики	Значение характеристики
1	2	3
1.	Вид объекта недвижимости	Здание
2.	Ранее присвоенный государственный учетный номер (инвентарный) здания, сооружения, объекта незавершенного строительства	—
3.	Кадастровый номер земельного участка (земельных участков), в границах которого (которых) расположены здание, сооружение, объект незавершенного строительства	41:01:0010119:505
4.	Уникальный учетный номер кадастрового квартала, в границах которого расположены здание, сооружение, объект незавершенного строительства	41:01:0010119
5.	Адрес здания, сооружения, объекта незавершенного строительства	—
5.1.	Сведения о местоположении здания, сооружения, объекта незавершенного строительства (при отсутствии адреса) в структурированном в соответствии с федеральной информационной адресной системой виде	Российская Федерация, Камчатский край, Петропавловск-Камчатский г, Космический проезд, д 20
5.2.	Дополнительные сведения о местоположении	—
6.	Иные сведения	—

**3. Пояснения к сведениям об объекте недвижимости с кадастровым номером** 41:01:0010119:14899 :

1.	—
----	---

**1. Сведения о характерных точках контура объекта недвижимости с кадастровым номером** 41:01:0010119:14943 :

Система координат			МСК-41, зона 1				Зона № 1	
Обозначение характерных точек границ	Содержатся в Едином государственном реестре недвижимости			Определены в ходе выполнения комплексных кадастровых работ			Метод определения координат	Формулы, примененные для расчета средней квадратической погрешности определения координат характерных точек (Mt), м, с подставленными в такие формулы значениями и итоговые (вычисленные) значения Mt, м
	координаты, м		Радиус, м	координаты, м		Радиус, м		
	X	Y	R	X	Y	R		
1	2	3	4	5	6	7	8	9
н25110	—	—	—	563 788,27	1 413 089,13	—	Метод спутниковых геодезических измерений (определений)	—
н25120	—	—	—	563 797,27	1 413 097,07	—		
н25130	—	—	—	563 757,80	1 413 141,78	—		
н25140	—	—	—	563 748,80	1 413 133,83	—		
н25150	—	—	—	563 756,60	1 413 124,98	—		
н25160	—	—	—	563 756,28	1 413 124,67	—		
н25170	—	—	—	563 756,06	1 413 123,71	—		
н25180	—	—	—	563 758,39	1 413 122,28	—		
н25190	—	—	—	563 758,17	1 413 121,32	—		
н25200	—	—	—	563 760,55	1 413 119,93	—		
н25210	—	—	—	563 760,84	1 413 120,20	—		
н25220	—	—	—	563 766,43	1 413 113,86	—		
н25230	—	—	—	563 766,11	1 413 113,55	—		



1	2	3	4	5	6	7	8	9
н25240	—	—	—	563 765,89	1 413 112,59	—	Метод спутниковых геодезических измерений (определений)	—
н25250	—	—	—	563 768,43	1 413 111,11	—		
н25260	—	—	—	563 768,34	1 413 111,02	—		
н25270	—	—	—	563 768,12	1 413 110,06	—		
н25280	—	—	—	563 770,49	1 413 108,67	—		
н25290	—	—	—	563 770,78	1 413 108,94	—		
н25300	—	—	—	563 776,31	1 413 102,67	—		
н25310	—	—	—	563 775,99	1 413 102,36	—		
н25320	—	—	—	563 775,77	1 413 101,40	—		
н25330	—	—	—	563 778,11	1 413 099,97	—		
н25340	—	—	—	563 777,88	1 413 099,01	—		
н25350	—	—	—	563 780,26	1 413 097,61	—		
н25360	—	—	—	563 780,55	1 413 097,89	—		
н25110	—	—	—	563 788,27	1 413 089,13	—		

**2. Сведения о характеристиках объекта недвижимости с кадастровым номером** 41:01:0010119:14943 :

№ п/п	Наименование характеристики	Значение характеристики
1	2	3
1.	Вид объекта недвижимости	Здание
2.	Ранее присвоенный государственный учетный номер (инвентарный) здания, сооружения, объекта незавершенного строительства	—

1	2	3
3.	Кадастровый номер земельного участка (земельных участков), в границах которого (которых) расположены здание, сооружение, объект незавершенного строительства	41:01:0010119:14575
4.	Уникальный учетный номер кадастрового квартала, в границах которого расположены здание, сооружение, объект незавершенного строительства	41:01:0010119
5.	Адрес здания, сооружения, объекта незавершенного строительства	—
5.1.	Сведения о местоположении здания, сооружения, объекта незавершенного строительства (при отсутствии адреса) в структурированном в соответствии с федеральной информационной адресной системой виде	Российская Федерация, Камчатский край, Петропавловск-Камчатский г, Звездная ул, д 21
5.2.	Дополнительные сведения о местоположении	—
6.	Иные сведения	—

**3. Пояснения к сведениям об объекте недвижимости с кадастровым номером** 41:01:0010119:14943 :

1.	—
----	---

**1. Сведения о характерных точках контура объекта недвижимости с кадастровым номером** 41:01:0010119:14944 :

Система координат МСК-41, зона 1 Зона № 1

Обозначение характерных точек границ	Содержатся в Едином государственном реестре недвижимости			Определены в ходе выполнения комплексных кадастровых работ			Метод определения координат	Формулы, примененные для расчета средней квадратической погрешности определения координат характерных точек (Mt), м, с подставленными в такие формулы значениями и итоговые (вычисленные) значения Mt, м
	координаты, м		Радиус, м	координаты, м		Радиус, м		
	X	Y	R	X	Y	R		
1	2	3	4	5	6	7	8	9
н25370	—	—	—	563 767,40	1 413 036,93	—	Метод спутниковых геодезических измерений (определений)	—
н25380	—	—	—	563 776,53	1 413 044,95	—		
н25390	—	—	—	563 717,57	1 413 112,04	—		
н25400	—	—	—	563 708,45	1 413 104,02	—		

1	2	3	4	5	6	7	8	9
н25410	—	—	—	563 716,35	1 413 095,03	—	Метод спутниковых геодезических измерений (определений)	—
н25420	—	—	—	563 716,03	1 413 094,72	—		
н25430	—	—	—	563 715,80	1 413 093,76	—		
н25440	—	—	—	563 718,14	1 413 092,32	—		
н25450	—	—	—	563 717,91	1 413 091,36	—		
н25460	—	—	—	563 720,28	1 413 089,96	—		
н25470	—	—	—	563 720,57	1 413 090,23	—		
н25480	—	—	—	563 726,11	1 413 083,92	—		
н25490	—	—	—	563 725,79	1 413 083,61	—		
н25500	—	—	—	563 725,56	1 413 082,65	—		
н25510	—	—	—	563 728,09	1 413 081,15	—		
н25520	—	—	—	563 728,02	1 413 081,08	—		
н25530	—	—	—	563 727,79	1 413 080,12	—		
н25540	—	—	—	563 730,16	1 413 078,72	—		
н25550	—	—	—	563 730,45	1 413 078,99	—		
н25560	—	—	—	563 735,63	1 413 073,09	—		
н25570	—	—	—	563 735,30	1 413 072,78	—		

1	2	3	4	5	6	7	8	9
н25580	—	—	—	563 735,08	1 413 071,82	—	Метод спутниковых геодезических измерений (определений)	—
н25590	—	—	—	563 737,41	1 413 070,39	—		
н25600	—	—	—	563 737,18	1 413 069,43	—		
н25610	—	—	—	563 739,55	1 413 068,02	—		
н25620	—	—	—	563 739,84	1 413 068,30	—		
н25630	—	—	—	563 745,37	1 413 062,01	—		
н25640	—	—	—	563 745,04	1 413 061,70	—		
н25650	—	—	—	563 744,82	1 413 060,74	—		
н25660	—	—	—	563 747,43	1 413 059,19	—		
н25670	—	—	—	563 747,33	1 413 059,10	—		
н25680	—	—	—	563 747,11	1 413 058,14	—		
н25690	—	—	—	563 749,48	1 413 056,74	—		
н25700	—	—	—	563 749,76	1 413 057,01	—		
н25710	—	—	—	563 755,22	1 413 050,80	—		
н25720	—	—	—	563 754,89	1 413 050,49	—		
н25730	—	—	—	563 754,67	1 413 049,53	—		
н25740	—	—	—	563 757,00	1 413 048,10	—		

1	2	3	4	5	6	7	8	9
н25750	—	—	—	563 756,77	1 413 047,14	—	Метод спутниковых геодезических измерений (определений)	—
н25760	—	—	—	563 759,14	1 413 045,73	—		
н25770	—	—	—	563 759,43	1 413 046,01	—		
н25370	—	—	—	563 767,40	1 413 036,93	—		

**2. Сведения о характеристиках объекта недвижимости с кадастровым номером** 41:01:0010119:14944 :

№ п/п	Наименование характеристики	Значение характеристики
1	2	3
1.	Вид объекта недвижимости	Здание
2.	Ранее присвоенный государственный учетный номер (инвентарный) здания, сооружения, объекта незавершенного строительства	—
3.	Кадастровый номер земельного участка (земельных участков), в границах которого (которых) расположены здание, сооружение, объект незавершенного строительства	—
4.	Уникальный учетный номер кадастрового квартала, в границах которого расположены здание, сооружение, объект незавершенного строительства	41:01:0010119
5.	Адрес здания, сооружения, объекта незавершенного строительства	—
5.1.	Сведения о местоположении здания, сооружения, объекта незавершенного строительства (при отсутствии адреса) в структурированном в соответствии с федеральной информационной адресной системой виде	Российская Федерация, Камчатский край, Петропавловск-Камчатский г, Звездная ул, д 23
5.2.	Дополнительные сведения о местоположении	—
6.	Иные сведения	—

**3. Пояснения к сведениям об объекте недвижимости с кадастровым номером** 41:01:0010119:14944 :

1.	—
----	---

1. Сведения о характерных точках контура объекта недвижимости с кадастровым номером <u>41:01:0010119:14945</u> :								
Система координат <u>МСК-41, зона 1</u>			Зона № <u>1</u>					
Обозначение характерных точек границ	Содержатся в Едином государственном реестре недвижимости			Определены в ходе выполнения комплексных кадастровых работ			Метод определения координат	Формулы, примененные для расчета средней квадратической погрешности определения координат характерных точек (Mt), м, с подставленными в такие формулы значениями и итоговые (вычисленные) значения Mt, м
	координаты, м		Радиус, м	координаты, м		Радиус, м		
	X	Y	R	X	Y	R		
1	2	3	4	5	6	7	8	9
н25780	—	—	—	563 650,93	1 413 081,86	—	Метод спутниковых геодезических измерений (определений)	—
н25790	—	—	—	563 655,64	1 413 092,89	—		
н25800	—	—	—	563 652,67	1 413 094,15	—		
н25810	—	—	—	563 653,26	1 413 095,53	—		
н25820	—	—	—	563 645,44	1 413 098,87	—		
н25830	—	—	—	563 644,86	1 413 097,49	—		
н25840	—	—	—	563 638,54	1 413 100,19	—		
н25850	—	—	—	563 639,13	1 413 101,56	—		
н25860	—	—	—	563 631,31	1 413 104,90	—		
н25870	—	—	—	563 630,72	1 413 103,52	—		
н25880	—	—	—	563 625,29	1 413 105,84	—		
н25890	—	—	—	563 625,88	1 413 107,22	—		
н25900	—	—	—	563 618,06	1 413 110,56	—		

1	2	3	4	5	6	7	8	9
н25910	—	—	—	563 617,48	1 413 109,18	—	Метод спутниковых геодезических измерений (определений)	—
н25920	—	—	—	563 611,03	1 413 111,93	—		
н25930	—	—	—	563 611,62	1 413 113,31	—		
н25940	—	—	—	563 603,80	1 413 116,65	—		
н25950	—	—	—	563 603,22	1 413 115,27	—		
н25960	—	—	—	563 597,85	1 413 117,56	—		
н25970	—	—	—	563 598,43	1 413 118,94	—		
н25980	—	—	—	563 590,62	1 413 122,28	—		
н25990	—	—	—	563 590,03	1 413 120,90	—		
н26000	—	—	—	563 583,73	1 413 123,59	—		
н26010	—	—	—	563 584,32	1 413 124,97	—		
н26020	—	—	—	563 576,51	1 413 128,31	—		
н26030	—	—	—	563 575,92	1 413 126,93	—		
н26040	—	—	—	563 572,98	1 413 128,18	—		
н26050	—	—	—	563 568,28	1 413 117,15	—		
н26060	—	—	—	563 571,05	1 413 115,96	—		
н26070	—	—	—	563 570,48	1 413 114,62	—		

1	2	3	4	5	6	7	8	9
н26080	—	—	—	563 573,24	1 413 113,44	—	Метод спутниковых геодезических измерений (определений)	—
н26090	—	—	—	563 573,81	1 413 114,79	—		
н26100	—	—	—	563 579,27	1 413 112,45	—		
н26110	—	—	—	563 579,13	1 413 112,14	—		
н26120	—	—	—	563 579,23	1 413 111,00	—		
н26130	—	—	—	563 582,10	1 413 110,87	—		
н26140	—	—	—	563 582,21	1 413 109,76	—		
н26150	—	—	—	563 585,03	1 413 109,57	—		
н26160	—	—	—	563 585,16	1 413 109,93	—		
н26170	—	—	—	563 592,88	1 413 106,64	—		
н26180	—	—	—	563 592,75	1 413 106,32	—		
н26190	—	—	—	563 592,84	1 413 105,19	—		
н26200	—	—	—	563 595,80	1 413 105,02	—		
н26210	—	—	—	563 595,91	1 413 103,91	—		
н26220	—	—	—	563 598,73	1 413 103,72	—		
н26230	—	—	—	563 598,86	1 413 104,08	—		
н26240	—	—	—	563 606,69	1 413 100,75	—		



1	2	3	4	5	6	7	8	9
н26250	—	—	—	563 606,56	1 413 100,44	—	Метод спутниковых геодезических измерений (определений)	—
н26260	—	—	—	563 606,65	1 413 099,30	—		
н26270	—	—	—	563 609,52	1 413 099,17	—		
н26280	—	—	—	563 609,64	1 413 098,06	—		
н26290	—	—	—	563 612,45	1 413 097,87	—		
н26300	—	—	—	563 612,58	1 413 098,23	—		
н26310	—	—	—	563 620,28	1 413 094,95	—		
н26320	—	—	—	563 620,14	1 413 094,63	—		
н26330	—	—	—	563 620,23	1 413 093,50	—		
н26340	—	—	—	563 623,19	1 413 093,33	—		
н26350	—	—	—	563 623,31	1 413 092,22	—		
н26360	—	—	—	563 626,12	1 413 092,03	—		
н26370	—	—	—	563 626,25	1 413 092,39	—		
н26380	—	—	—	563 634,05	1 413 089,07	—		
н26390	—	—	—	563 633,92	1 413 088,75	—		
н26400	—	—	—	563 634,01	1 413 087,62	—		
н26410	—	—	—	563 636,88	1 413 087,49	—		

1	2	3	4	5	6	7	8	9
н26420	—	—	—	563 637,00	1 413 086,38	—	Метод спутниковых геодезических измерений (определений)	—
н26430	—	—	—	563 639,81	1 413 086,19	—		
н26440	—	—	—	563 639,94	1 413 086,55	—		
н26450	—	—	—	563 645,29	1 413 084,26	—		
н26460	—	—	—	563 644,72	1 413 082,92	—		
н26470	—	—	—	563 647,48	1 413 081,75	—		
н26480	—	—	—	563 648,05	1 413 083,09	—		
н25780	—	—	—	563 650,93	1 413 081,86	—		

**2. Сведения о характеристиках объекта недвижимости с кадастровым номером** 41:01:0010119:14945 :

№ п/п	Наименование характеристики	Значение характеристики
1	2	3
1.	Вид объекта недвижимости	Здание
2.	Ранее присвоенный государственный учетный номер (инвентарный) здания, сооружения, объекта незавершенного строительства	—
3.	Кадастровый номер земельного участка (земельных участков), в границах которого (которых) расположены здание, сооружение, объект незавершенного строительства	—
4.	Уникальный учетный номер кадастрового квартала, в границах которого расположены здание, сооружение, объект незавершенного строительства	41:01:0010119

1	2	3
5.	Адрес здания, сооружения, объекта незавершенного строительства	—
5.1.	Сведения о местоположении здания, сооружения, объекта незавершенного строительства (при отсутствии адреса) в структурированном в соответствии с федеральной информационной адресной системой виде	Российская Федерация, Камчатский край, Петропавловск-Камчатский г, Звездная ул, д 25/1
5.2.	Дополнительные сведения о местоположении	—
6.	Иные сведения	—

**3. Пояснения к сведениям об объекте недвижимости с кадастровым номером** 41:01:0010119:14945 :

1.	—
----	---

**1. Сведения о характерных точках контура объекта недвижимости с кадастровым номером** 41:01:0010119:14948 :

Система координат МСК-41, зона 1 Зона № 1

Обозначение характерных точек границ	Содержатся в Едином государственном реестре недвижимости			Определены в ходе выполнения комплексных кадастровых работ			Метод определения координат	Формулы, примененные для расчета средней квадратической погрешности определения координат характерных точек (Mt), м, с подставленными в такие формулы значениями и итоговые (вычисленные) значения Mt, м
	координаты, м		Радиус, м	координаты, м		Радиус, м		
	X	Y	R	X	Y	R		
1	2	3	4	5	6	7	8	9
н26490	—	—	—	563 965,22	1 413 568,10	—	Метод спутниковых геодезических измерений (определений)	—
н26500	—	—	—	563 975,80	1 413 562,45	—		
н26510	—	—	—	563 977,55	1 413 565,72	—		
н26520	—	—	—	563 978,28	1 413 565,34	—		
н26530	—	—	—	563 979,76	1 413 568,06	—		
н26540	—	—	—	563 979,02	1 413 568,46	—		
н26550	—	—	—	563 982,69	1 413 575,34	—		

1	2	3	4	5	6	7	8	9
н26560	—	—	—	563 983,44	1 413 574,94	—	Метод спутниковых геодезических измерений (определений)	—
н26570	—	—	—	563 984,90	1 413 577,67	—		
н26580	—	—	—	563 986,37	1 413 580,41	—		
н26590	—	—	—	563 985,62	1 413 580,81	—		
н26600	—	—	—	563 989,51	1 413 588,11	—		
н26610	—	—	—	563 990,26	1 413 587,71	—		
н26620	—	—	—	563 991,72	1 413 590,44	—		
н26630	—	—	—	563 993,18	1 413 593,17	—		
н26640	—	—	—	563 992,43	1 413 593,57	—		
н26650	—	—	—	563 996,12	1 413 600,46	—		
н26660	—	—	—	563 996,87	1 413 600,06	—		
н26670	—	—	—	563 998,33	1 413 602,79	—		
н26680	—	—	—	563 999,79	1 413 605,53	—		
н26690	—	—	—	563 999,04	1 413 605,93	—		
н26700	—	—	—	564 002,80	1 413 612,97	—		
н26710	—	—	—	564 003,55	1 413 612,57	—		
н26720	—	—	—	564 005,01	1 413 615,30	—		

1	2	3	4	5	6	7	8	9
н26730	—	—	—	564 006,47	1 413 618,04	—	Метод спутниковых геодезических измерений (определений)	—
н26740	—	—	—	564 005,73	1 413 618,44	—		
н26750	—	—	—	564 009,47	1 413 625,44	—		
н26760	—	—	—	564 010,22	1 413 625,04	—		
н26770	—	—	—	564 011,68	1 413 627,77	—		
н26780	—	—	—	564 013,14	1 413 630,51	—		
н26790	—	—	—	564 012,39	1 413 630,90	—		
н26800	—	—	—	564 016,16	1 413 637,95	—		
н26810	—	—	—	564 016,91	1 413 637,55	—		
н26820	—	—	—	564 018,37	1 413 640,29	—		
н26830	—	—	—	564 017,62	1 413 640,69	—		
н26840	—	—	—	564 019,17	1 413 643,59	—		
н26850	—	—	—	564 008,58	1 413 649,24	—		
н26860	—	—	—	564 007,08	1 413 646,43	—		
н26870	—	—	—	564 006,33	1 413 646,83	—		
н26880	—	—	—	564 004,87	1 413 644,09	—		
н26890	—	—	—	564 005,62	1 413 643,69	—		

1	2	3	4	5	6	7	8	9
н26900	—	—	—	563 996,45	1 413 626,54	—	Метод спутниковых геодезических измерений (определений)	—
н26910	—	—	—	563 995,70	1 413 626,94	—		
н26920	—	—	—	563 994,24	1 413 624,20	—		
н26930	—	—	—	563 994,99	1 413 623,80	—		
н26940	—	—	—	563 989,79	1 413 614,08	—		
н26950	—	—	—	563 989,04	1 413 614,48	—		
н26960	—	—	—	563 987,58	1 413 611,75	—		
н26970	—	—	—	563 988,33	1 413 611,35	—		
н26980	—	—	—	563 985,77	1 413 606,55	—		
н26990	—	—	—	563 985,02	1 413 606,95	—		
н27000	—	—	—	563 983,56	1 413 604,21	—		
н27010	—	—	—	563 984,30	1 413 603,81	—		
н27020	—	—	—	563 979,05	1 413 593,97	—		
н27030	—	—	—	563 978,30	1 413 594,37	—		
н27040	—	—	—	563 976,84	1 413 591,64	—		
н27050	—	—	—	563 977,59	1 413 591,24	—		
н27060	—	—	—	563 968,42	1 413 574,08	—		

1	2	3	4	5	6	7	8	9
н27070	—	—	—	563 967,68	1 413 574,48	—	Метод спутниковых геодезических измерений (определений)	—
н27080	—	—	—	563 966,21	1 413 571,75	—		
н27090	—	—	—	563 966,96	1 413 571,35	—		
н26490	—	—	—	563 965,22	1 413 568,10	—		

**2. Сведения о характеристиках объекта недвижимости с кадастровым номером** 41:01:0010119:14948 :

№ п/п	Наименование характеристики	Значение характеристики
1	2	3
1.	Вид объекта недвижимости	Здание
2.	Ранее присвоенный государственный учетный номер (инвентарный) здания, сооружения, объекта незавершенного строительства	—
3.	Кадастровый номер земельного участка (земельных участков), в границах которого (которых) расположены здание, сооружение, объект незавершенного строительства	—
4.	Уникальный учетный номер кадастрового квартала, в границах которого расположены здание, сооружение, объект незавершенного строительства	41:01:0010119
5.	Адрес здания, сооружения, объекта незавершенного строительства	—
5.1.	Сведения о местоположении здания, сооружения, объекта незавершенного строительства (при отсутствии адреса) в структурированном в соответствии с федеральной информационной адресной системой виде	Российская Федерация, Камчатский край, Петропавловск-Камчатский г, Кирдищева ул, д 10
5.2.	Дополнительные сведения о местоположении	—
6.	Иные сведения	—

**3. Пояснения к сведениям об объекте недвижимости с кадастровым номером** 41:01:0010119:14948 :

1.	—
----	---

1. Сведения о характерных точках контура объекта недвижимости с кадастровым номером							41:01:0010119:14949	
Система координат				МСК-41, зона 1			Зона № 1	
Обозначение характерных точек границ	Содержатся в Едином государственном реестре недвижимости			Определены в ходе выполнения комплексных кадастровых работ			Метод определения координат	Формулы, примененные для расчета средней квадратической погрешности определения координат характерных точек (Mt), м, с подставленными в такие формулы значениями и итоговые (вычисленные) значения Mt, м
	координаты, м		Радиус, м	координаты, м		Радиус, м		
	X	Y	R	X	Y	R		
1	2	3	4	5	6	7	8	9
41:01:0010119:14949(1)								
н27100	—	—	—	563 909,37	1 413 717,15	—	Метод спутниковых геодезических измерений (определений)	—
н27110	—	—	—	563 916,12	1 413 727,08	—		
н27120	—	—	—	563 915,76	1 413 727,32	—		
н27130	—	—	—	563 916,27	1 413 728,06	—		
н27140	—	—	—	563 913,70	1 413 729,81	—		
н27150	—	—	—	563 913,20	1 413 729,06	—		
н27160	—	—	—	563 906,76	1 413 733,43	—		
н27170	—	—	—	563 907,26	1 413 734,18	—		
н27180	—	—	—	563 904,70	1 413 735,92	—		
н27190	—	—	—	563 904,19	1 413 735,17	—		
н27200	—	—	—	563 903,87	1 413 735,39	—		
н27210	—	—	—	563 897,13	1 413 725,47	—		



1	2	3	4	5	6	7	8	9
н27220	—	—	—	563 904,43	1 413 720,51	—	Метод спутниковых геодезических измерений (определений)	—
н27230	—	—	—	563 903,92	1 413 719,77	—		
н27240	—	—	—	563 906,49	1 413 718,02	—		
н27250	—	—	—	563 906,99	1 413 718,77	—		
н27100	—	—	—	563 909,37	1 413 717,15	—		
41:01:0010119:14949(2)								
н27260	—	—	—	563 901,43	1 413 733,04	—	Метод спутниковых геодезических измерений (определений)	—
н27270	—	—	—	563 908,18	1 413 742,97	—		
н27280	—	—	—	563 907,88	1 413 743,17	—		
н27290	—	—	—	563 908,38	1 413 743,91	—		
н27300	—	—	—	563 905,82	1 413 745,66	—		
н27310	—	—	—	563 905,31	1 413 744,91	—		
н27320	—	—	—	563 898,96	1 413 749,23	—		
н27330	—	—	—	563 899,46	1 413 749,97	—		
н27340	—	—	—	563 896,90	1 413 751,71	—		
н27350	—	—	—	563 896,39	1 413 750,97	—		
н27360	—	—	—	563 895,93	1 413 751,28	—		
н27370	—	—	—	563 889,19	1 413 741,35	—		

1	2	3	4	5	6	7	8	9
н27380	—	—	—	563 891,63	1 413 739,69	—	Метод спутниковых геодезических измерений (определений)	—
н27390	—	—	—	563 891,12	1 413 738,94	—		
н27400	—	—	—	563 893,69	1 413 737,21	—		
н27410	—	—	—	563 894,20	1 413 737,95	—		
н27260	—	—	—	563 901,43	1 413 733,04	—		

**2. Сведения о характеристиках объекта недвижимости с кадастровым номером** 41:01:0010119:14949 :

№ п/п	Наименование характеристики	Значение характеристики
1	2	3
1.	Вид объекта недвижимости	Здание
2.	Ранее присвоенный государственный учетный номер (инвентарный) здания, сооружения, объекта незавершенного строительства	—
3.	Кадастровый номер земельного участка (земельных участков), в границах которого (которых) расположены здание, сооружение, объект незавершенного строительства	41:01:0010119:463
4.	Уникальный учетный номер кадастрового квартала, в границах которого расположены здание, сооружение, объект незавершенного строительства	41:01:0010119
5.	Адрес здания, сооружения, объекта незавершенного строительства	—
5.1.	Сведения о местоположении здания, сооружения, объекта незавершенного строительства (при отсутствии адреса) в структурированном в соответствии с федеральной информационной адресной системой виде	Российская Федерация, Камчатский край, Петропавловск-Камчатский г, Кирдищева ул, д 11
5.2.	Дополнительные сведения о местоположении	—
6.	Иные сведения	—

**3. Пояснения к сведениям об объекте недвижимости с кадастровым номером** 41:01:0010119:14949 :

1.	—
----	---

1. Сведения о характерных точках контура объекта недвижимости с кадастровым номером <u>41:01:0010119:14950</u> :								
Система координат <u>МСК-41, зона 1</u>				Зона № <u>1</u>				
Обозначение характерных точек границ	Содержатся в Едином государственном реестре недвижимости			Определены в ходе выполнения комплексных кадастровых работ			Метод определения координат	Формулы, примененные для расчета средней квадратической погрешности определения координат характерных точек (Mt), м, с подставленными в такие формулы значениями и итоговые (вычисленные) значения Mt, м
	координаты, м		Радиус, м	координаты, м		Радиус, м		
	X	Y	R	X	Y	R		
1	2	3	4	5	6	7	8	9
н27420	—	—	—	563 972,54	1 413 790,33	—	Метод спутниковых геодезических измерений (определений)	—
н27430	—	—	—	563 972,30	1 413 790,50	—		
н27440	—	—	—	563 972,87	1 413 791,32	—		
н27450	—	—	—	563 970,31	1 413 793,08	—		
н27460	—	—	—	563 969,75	1 413 792,25	—		
н27470	—	—	—	563 963,17	1 413 796,77	—		
н27480	—	—	—	563 963,74	1 413 797,59	—		
н27490	—	—	—	563 961,19	1 413 799,34	—		
н27500	—	—	—	563 960,62	1 413 798,52	—		
н27510	—	—	—	563 960,38	1 413 798,68	—		
н27520	—	—	—	563 953,59	1 413 788,79	—		
н27530	—	—	—	563 955,98	1 413 787,15	—		
н27540	—	—	—	563 955,41	1 413 786,33	—		

1	2	3	4	5	6	7	8	9
н27550	—	—	—	563 957,97	1 413 784,57	—	Метод спутниковых геодезических измерений (определений)	—
н27560	—	—	—	563 958,53	1 413 785,40	—		
н27570	—	—	—	563 965,75	1 413 780,44	—		
н27420	—	—	—	563 972,54	1 413 790,33	—		

**2. Сведения о характеристиках объекта недвижимости с кадастровым номером** 41:01:0010119:14950 :

№ п/п	Наименование характеристики	Значение характеристики
1	2	3
1.	Вид объекта недвижимости	Здание
2.	Ранее присвоенный государственный учетный номер (инвентарный) здания, сооружения, объекта незавершенного строительства	—
3.	Кадастровый номер земельного участка (земельных участков), в границах которого (которых) расположены здание, сооружение, объект незавершенного строительства	41:01:0010119:15265
4.	Уникальный учетный номер кадастрового квартала, в границах которого расположены здание, сооружение, объект незавершенного строительства	41:01:0010119
5.	Адрес здания, сооружения, объекта незавершенного строительства	—
5.1.	Сведения о местоположении здания, сооружения, объекта незавершенного строительства (при отсутствии адреса) в структурированном в соответствии с федеральной информационной адресной системой виде	Российская Федерация, Камчатский край, Петропавловск-Камчатский г, Кирдищева ул, д 13
5.2.	Дополнительные сведения о местоположении	—
6.	Иные сведения	—

**3. Пояснения к сведениям об объекте недвижимости с кадастровым номером** 41:01:0010119:14950 :

1.	—
----	---

1. Сведения о характерных точках контура объекта недвижимости с кадастровым номером <u>41:01:0010119:14951</u> :								
Система координат <u>МСК-41, зона 1</u>				Зона № <u>1</u>				
Обозначение характерных точек границ	Содержатся в Едином государственном реестре недвижимости			Определены в ходе выполнения комплексных кадастровых работ			Метод определения координат	Формулы, примененные для расчета средней квадратической погрешности определения координат характерных точек (Mt), м, с подставленными в такие формулы значениями и итоговые (вычисленные) значения Mt, м
	координаты, м		Радиус, м	координаты, м		Радиус, м		
	X	Y	R	X	Y	R		
1	2	3	4	5	6	7	8	9
н27580	—	—	—	563 956,72	1 413 866,96	—	Метод спутниковых геодезических измерений (определений)	—
н27590	—	—	—	563 956,32	1 413 867,24	—		
н27600	—	—	—	563 956,84	1 413 867,98	—		
н27610	—	—	—	563 954,26	1 413 869,79	—		
н27620	—	—	—	563 953,74	1 413 869,06	—		
н27630	—	—	—	563 947,37	1 413 873,55	—		
н27640	—	—	—	563 947,88	1 413 874,29	—		
н27650	—	—	—	563 945,31	1 413 876,10	—		
н27660	—	—	—	563 944,79	1 413 875,37	—		
н27670	—	—	—	563 944,43	1 413 875,62	—		
н27680	—	—	—	563 937,45	1 413 865,71	—		
н27690	—	—	—	563 939,84	1 413 864,02	—		
н27700	—	—	—	563 939,32	1 413 863,28	—		

1	2	3	4	5	6	7	8	9
н27710	—	—	—	563 941,90	1 413 861,47	—	Метод спутниковых геодезических измерений (определений)	—
н27720	—	—	—	563 942,42	1 413 862,20	—		
н27730	—	—	—	563 949,74	1 413 857,05	—		
н27580	—	—	—	563 956,72	1 413 866,96	—		

**2. Сведения о характеристиках объекта недвижимости с кадастровым номером** 41:01:0010119:14951 :

№ п/п	Наименование характеристики	Значение характеристики
1	2	3
1.	Вид объекта недвижимости	Здание
2.	Ранее присвоенный государственный учетный номер (инвентарный) здания, сооружения, объекта незавершенного строительства	—
3.	Кадастровый номер земельного участка (земельных участков), в границах которого (которых) расположены здание, сооружение, объект незавершенного строительства	41:01:0010119:14322
4.	Уникальный учетный номер кадастрового квартала, в границах которого расположены здание, сооружение, объект незавершенного строительства	41:01:0010119
5.	Адрес здания, сооружения, объекта незавершенного строительства	—
5.1.	Сведения о местоположении здания, сооружения, объекта незавершенного строительства (при отсутствии адреса) в структурированном в соответствии с федеральной информационной адресной системой виде	Российская Федерация, Камчатский край, Петропавловск-Камчатский г, Кирдищева ул, д 19
5.2.	Дополнительные сведения о местоположении	—
6.	Иные сведения	—

**3. Пояснения к сведениям об объекте недвижимости с кадастровым номером** 41:01:0010119:14951 :

1.	—
----	---

**1. Сведения о характерных точках контура объекта недвижимости с кадастровым номером** 41:01:0010119:14965 :

Система координат			МСК-41, зона 1				Зона № 1	
Обозначение характерных точек границ	Содержатся в Едином государственном реестре недвижимости			Определены в ходе выполнения комплексных кадастровых работ			Метод определения координат	Формулы, примененные для расчета средней квадратической погрешности определения координат характерных точек (Mt), м, с подставленными в такие формулы значениями и итоговые (вычисленные) значения Mt, м
	координаты, м		Радиус, м	координаты, м		Радиус, м		
	X	Y	R	X	Y	R		
1	2	3	4	5	6	7	8	9
н27740	—	—	—	563 881,37	1 413 222,74	—	Метод спутниковых геодезических измерений (определений)	—
н27750	—	—	—	563 935,44	1 413 272,12	—		
н27760	—	—	—	563 924,52	1 413 284,09	—		
н27770	—	—	—	563 870,44	1 413 234,70	—		
н27740	—	—	—	563 881,37	1 413 222,74	—		

**2. Сведения о характеристиках объекта недвижимости с кадастровым номером** 41:01:0010119:14965 :

№ п/п	Наименование характеристики	Значение характеристики
1	2	3
1.	Вид объекта недвижимости	Здание
2.	Ранее присвоенный государственный учетный номер (инвентарный) здания, сооружения, объекта незавершенного строительства	—
3.	Кадастровый номер земельного участка (земельных участков), в границах которого (которых) расположены здание, сооружение, объект незавершенного строительства	41:01:0010119:257
4.	Уникальный учетный номер кадастрового квартала, в границах которого расположены здание, сооружение, объект незавершенного строительства	41:01:0010119

1	2	3
5.	Адрес здания, сооружения, объекта незавершенного строительства	—
5.1.	Сведения о местоположении здания, сооружения, объекта незавершенного строительства (при отсутствии адреса) в структурированном в соответствии с федеральной информационной адресной системой виде	Российская Федерация, Камчатский край, Петропавловск-Камчатский г, Звездная ул, д 7
5.2.	Дополнительные сведения о местоположении	—
6.	Иные сведения	—

**3. Пояснения к сведениям об объекте недвижимости с кадастровым номером** 41:01:0010119:14965 :

1.	—
----	---

**1. Сведения о характерных точках контура объекта недвижимости с кадастровым номером** 41:01:0010119:14966 :

Система координат	<u>МСК-41, зона 1</u>	Зона №	<u>1</u>
-------------------	-----------------------	--------	----------

Обозначение характерных точек границ	Содержатся в Едином государственном реестре недвижимости			Определены в ходе выполнения комплексных кадастровых работ			Метод определения координат	Формулы, примененные для расчета средней квадратической погрешности определения координат характерных точек (Mt), м, с подставленными в такие формулы значениями и итоговые (вычисленные) значения Mt, м
	координаты, м		Радиус, м	координаты, м		Радиус, м		
	X	Y	R	X	Y	R		
1	2	3	4	5	6	7	8	9
н27780	—	—	—	564 457,96	1 412 867,85	—	Метод спутниковых геодезических измерений (определений)	—
н27790	—	—	—	564 460,24	1 412 873,44	—		
н27800	—	—	—	564 460,96	1 412 873,15	—		
н27810	—	—	—	564 462,41	1 412 876,71	—		
н27820	—	—	—	564 461,70	1 412 877,00	—		
н27830	—	—	—	564 464,82	1 412 884,65	—		
н27840	—	—	—	564 465,54	1 412 884,36	—		



1	2	3	4	5	6	7	8	9
н27850	—	—	—	564 466,94	1 412 887,79	—	Метод спутниковых геодезических измерений (определений)	—
н27860	—	—	—	564 466,23	1 412 888,08	—		
н27870	—	—	—	564 472,57	1 412 903,65	—		
н27880	—	—	—	564 473,30	1 412 903,35	—		
н27890	—	—	—	564 474,87	1 412 907,20	—		
н27900	—	—	—	564 474,15	1 412 907,49	—		
н27910	—	—	—	564 477,28	1 412 915,18	—		
н27920	—	—	—	564 478,01	1 412 914,89	—		
н27930	—	—	—	564 479,42	1 412 918,36	—		
н27940	—	—	—	564 478,71	1 412 918,65	—		
н27950	—	—	—	564 481,07	1 412 924,42	—		
н27960	—	—	—	564 475,51	1 412 926,64	—		
н27970	—	—	—	564 478,07	1 412 932,83	—		
н27980	—	—	—	564 473,98	1 412 934,52	—		
н27990	—	—	—	564 471,42	1 412 928,30	—		
н28000	—	—	—	564 465,91	1 412 930,55	—		
н28010	—	—	—	564 463,56	1 412 924,79	—		

1	2	3	4	5	6	7	8	9
н28020	—	—	—	564 462,81	1 412 925,10	—	Метод спутниковых геодезических измерений (определений)	—
н28030	—	—	—	564 461,45	1 412 921,79	—		
н28040	—	—	—	564 462,21	1 412 921,49	—		
н28050	—	—	—	564 457,96	1 412 911,10	—		
н28060	—	—	—	564 457,21	1 412 911,40	—		
н28070	—	—	—	564 455,77	1 412 907,88	—		
н28080	—	—	—	564 456,52	1 412 907,57	—		
н28090	—	—	—	564 452,21	1 412 897,02	—		
н28100	—	—	—	564 451,46	1 412 897,33	—		
н28110	—	—	—	564 450,04	1 412 893,84	—		
н28120	—	—	—	564 450,79	1 412 893,53	—		
н28130	—	—	—	564 446,57	1 412 883,22	—		
н28140	—	—	—	564 445,82	1 412 883,52	—		
н28150	—	—	—	564 444,43	1 412 880,13	—		
н28160	—	—	—	564 445,19	1 412 879,83	—		
н28170	—	—	—	564 442,82	1 412 874,04	—		
н28180	—	—	—	564 448,37	1 412 871,79	—		

1	2	3	4	5	6	7	8	9
н28190	—	—	—	564 445,82	1 412 865,61	—	Метод спутниковых геодезических измерений (определений)	—
н28200	—	—	—	564 449,85	1 412 863,95	—		
н28210	—	—	—	564 452,40	1 412 870,12	—		
н27780	—	—	—	564 457,96	1 412 867,85	—		

**2. Сведения о характеристиках объекта недвижимости с кадастровым номером** 41:01:0010119:14966 :

№ п/п	Наименование характеристики	Значение характеристики
1	2	3
1.	Вид объекта недвижимости	Здание
2.	Ранее присвоенный государственный учетный номер (инвентарный) здания, сооружения, объекта незавершенного строительства	—
3.	Кадастровый номер земельного участка (земельных участков), в границах которого (которых) расположены здание, сооружение, объект незавершенного строительства	41:01:0010119:255
4.	Уникальный учетный номер кадастрового квартала, в границах которого расположены здание, сооружение, объект незавершенного строительства	41:01:0010119
5.	Адрес здания, сооружения, объекта незавершенного строительства	—
5.1.	Сведения о местоположении здания, сооружения, объекта незавершенного строительства (при отсутствии адреса) в структурированном в соответствии с федеральной информационной адресной системой виде	Российская Федерация, Камчатский край, Петропавловск-Камчатский г, Космический проезд, д 7
5.2.	Дополнительные сведения о местоположении	—
6.	Иные сведения	—

**3. Пояснения к сведениям об объекте недвижимости с кадастровым номером** 41:01:0010119:14966 :

1.	—
----	---

1. Сведения о характерных точках контура объекта недвижимости с кадастровым номером <u>41:01:0010119:14969</u> :								
Система координат <u>МСК-41, зона 1</u>				Зона № <u>1</u>				
Обозначение характерных точек границ	Содержатся в Едином государственном реестре недвижимости			Определены в ходе выполнения комплексных кадастровых работ			Метод определения координат	Формулы, примененные для расчета средней квадратической погрешности определения координат характерных точек (Mt), м, с подставленными в такие формулы значениями и итоговые (вычисленные) значения Mt, м
	координаты, м		Радиус, м	координаты, м		Радиус, м		
	X	Y	R	X	Y	R		
1	2	3	4	5	6	7	8	9
н28220	—	—	—	563 576,53	1 413 163,07	—	Метод спутниковых геодезических измерений (определений)	—
н28230	—	—	—	563 585,42	1 413 171,06	—		
н28240	—	—	—	563 583,33	1 413 173,37	—		
н28250	—	—	—	563 584,45	1 413 174,38	—		
н28260	—	—	—	563 578,76	1 413 180,70	—		
н28270	—	—	—	563 577,65	1 413 179,69	—		
н28280	—	—	—	563 572,97	1 413 184,90	—		
н28290	—	—	—	563 574,08	1 413 185,90	—		
н28300	—	—	—	563 568,40	1 413 192,22	—		
н28310	—	—	—	563 567,28	1 413 191,22	—		
н28320	—	—	—	563 563,34	1 413 195,60	—		
н28330	—	—	—	563 564,45	1 413 196,61	—		
н28340	—	—	—	563 558,77	1 413 202,93	—		

1	2	3	4	5	6	7	8	9
н28350	—	—	—	563 557,65	1 413 201,92	—	Метод спутниковых геодезических измерений (определений)	—
н28360	—	—	—	563 552,99	1 413 207,10	—		
н28370	—	—	—	563 554,11	1 413 208,11	—		
н28380	—	—	—	563 548,42	1 413 214,43	—		
н28390	—	—	—	563 547,31	1 413 213,42	—		
н28400	—	—	—	563 543,52	1 413 217,64	—		
н28410	—	—	—	563 544,63	1 413 218,64	—		
н28420	—	—	—	563 538,95	1 413 224,96	—		
н28430	—	—	—	563 537,83	1 413 223,95	—		
н28440	—	—	—	563 533,22	1 413 229,08	—		
н28450	—	—	—	563 534,33	1 413 230,09	—		
н28460	—	—	—	563 528,65	1 413 236,41	—		
н28470	—	—	—	563 527,53	1 413 235,40	—		
н28480	—	—	—	563 525,43	1 413 237,74	—		
н28490	—	—	—	563 516,54	1 413 229,75	—		
н28500	—	—	—	563 518,51	1 413 227,56	—		
н28510	—	—	—	563 517,40	1 413 226,56	—		

1	2	3	4	5	6	7	8	9
н28520	—	—	—	563 519,41	1 413 224,33	—	Метод спутниковых геодезических измерений (определений)	—
н28530	—	—	—	563 520,52	1 413 225,33	—		
н28540	—	—	—	563 524,45	1 413 220,96	—		
н28550	—	—	—	563 524,22	1 413 220,79	—		
н28560	—	—	—	563 523,83	1 413 219,72	—		
н28570	—	—	—	563 526,34	1 413 218,29	—		
н28580	—	—	—	563 525,98	1 413 217,31	—		
н28590	—	—	—	563 528,60	1 413 215,97	—		
н28600	—	—	—	563 528,76	1 413 216,17	—		
н28610	—	—	—	563 534,42	1 413 209,88	—		
н28620	—	—	—	563 534,18	1 413 209,70	—		
н28630	—	—	—	563 533,80	1 413 208,62	—		
н28640	—	—	—	563 536,30	1 413 207,20	—		
н28650	—	—	—	563 535,94	1 413 206,22	—		
н28660	—	—	—	563 538,57	1 413 204,88	—		
н28670	—	—	—	563 538,73	1 413 205,08	—		
н28680	—	—	—	563 544,39	1 413 198,79	—		

1	2	3	4	5	6	7	8	9
н28690	—	—	—	563 544,18	1 413 198,63	—	Метод спутниковых геодезических измерений (определений)	—
н28700	—	—	—	563 543,79	1 413 197,55	—		
н28710	—	—	—	563 546,30	1 413 196,13	—		
н28720	—	—	—	563 545,94	1 413 195,15	—		
н28730	—	—	—	563 548,57	1 413 193,81	—		
н28740	—	—	—	563 548,71	1 413 193,99	—		
н28750	—	—	—	563 554,38	1 413 187,69	—		
н28760	—	—	—	563 554,17	1 413 187,53	—		
н28770	—	—	—	563 553,78	1 413 186,45	—		
н28780	—	—	—	563 556,29	1 413 185,02	—		
н28790	—	—	—	563 555,93	1 413 184,05	—		
н28800	—	—	—	563 558,55	1 413 182,71	—		
н28810	—	—	—	563 558,70	1 413 182,89	—		
н28820	—	—	—	563 564,31	1 413 176,65	—		
н28830	—	—	—	563 564,09	1 413 176,49	—		
н28840	—	—	—	563 563,71	1 413 175,41	—		
н28850	—	—	—	563 566,21	1 413 173,99	—		

1	2	3	4	5	6	7	8	9
н28860	—	—	—	563 565,85	1 413 173,01	—	Метод спутниковых геодезических измерений (определений)	—
н28870	—	—	—	563 568,48	1 413 171,67	—		
н28880	—	—	—	563 568,63	1 413 171,85	—		
н28890	—	—	—	563 572,56	1 413 167,49	—		
н28900	—	—	—	563 571,44	1 413 166,49	—		
н28910	—	—	—	563 573,45	1 413 164,26	—		
н28920	—	—	—	563 574,56	1 413 165,26	—		
н28220	—	—	—	563 576,53	1 413 163,07	—		

**2. Сведения о характеристиках объекта недвижимости с кадастровым номером** 41:01:0010119:14969 :

№ п/п	Наименование характеристики	Значение характеристики
1	2	3
1.	Вид объекта недвижимости	Здание
2.	Ранее присвоенный государственный учетный номер (инвентарный) здания, сооружения, объекта незавершенного строительства	—
3.	Кадастровый номер земельного участка (земельных участков), в границах которого (которых) расположены здание, сооружение, объект незавершенного строительства	—
4.	Уникальный учетный номер кадастрового квартала, в границах которого расположены здание, сооружение, объект незавершенного строительства	41:01:0010119



1	2	3
5.	Адрес здания, сооружения, объекта незавершенного строительства	—
5.1.	Сведения о местоположении здания, сооружения, объекта незавершенного строительства (при отсутствии адреса) в структурированном в соответствии с федеральной информационной адресной системой виде	Российская Федерация, Камчатский край, Петропавловск-Камчатский г, Орбитальный проезд, д 12
5.2.	Дополнительные сведения о местоположении	—
6.	Иные сведения	—

**3. Пояснения к сведениям об объекте недвижимости с кадастровым номером** 41:01:0010119:14969 :

1. —

**1. Сведения о характерных точках контура объекта недвижимости с кадастровым номером** 41:01:0010119:14970 :

Система координат МСК-41, зона 1 Зона № 1

Обозначение характерных точек границ	Содержатся в Едином государственном реестре недвижимости			Определены в ходе выполнения комплексных кадастровых работ			Метод определения координат	Формулы, примененные для расчета средней квадратической погрешности определения координат характерных точек (Mt), м, с подставленными в такие формулы значениями и итоговые (вычисленные) значения Mt, м
	координаты, м		Радиус, м	координаты, м		Радиус, м		
	X	Y	R	X	Y	R		
1	2	3	4	5	6	7	8	9
н28930	—	—	—	563 860,59	1 413 192,51	—	Метод спутниковых геодезических измерений (определений)	—
н28940	—	—	—	563 869,69	1 413 200,69	—		
н28950	—	—	—	563 809,53	1 413 267,54	—		
н28960	—	—	—	563 800,44	1 413 259,36	—		
н28970	—	—	—	563 808,36	1 413 250,54	—		
н28980	—	—	—	563 808,04	1 413 250,23	—		
н28990	—	—	—	563 807,83	1 413 249,27	—		

1	2	3	4	5	6	7	8	9
н29000	—	—	—	563 810,18	1 413 247,86	—	Метод спутниковых геодезических измерений (определений)	—
н29010	—	—	—	563 809,96	1 413 246,90	—		
н29020	—	—	—	563 812,35	1 413 245,52	—		
н29030	—	—	—	563 812,63	1 413 245,80	—		
н29040	—	—	—	563 818,29	1 413 239,51	—		
н29050	—	—	—	563 817,97	1 413 239,19	—		
н29060	—	—	—	563 817,76	1 413 238,23	—		
н29070	—	—	—	563 820,23	1 413 236,77	—		
н29080	—	—	—	563 820,01	1 413 235,73	—		
н29090	—	—	—	563 822,40	1 413 234,36	—		
н29100	—	—	—	563 822,68	1 413 234,63	—		
н29110	—	—	—	563 828,32	1 413 228,37	—		
н29120	—	—	—	563 828,00	1 413 228,06	—		
н29130	—	—	—	563 827,78	1 413 227,10	—		
н29140	—	—	—	563 830,13	1 413 225,68	—		
н29150	—	—	—	563 829,92	1 413 224,72	—		
н29160	—	—	—	563 832,30	1 413 223,35	—		

1	2	3	4	5	6	7	8	9
н29170	—	—	—	563 832,59	1 413 223,62	—	Метод спутниковых геодезических измерений (определений)	—
н29180	—	—	—	563 838,18	1 413 217,41	—		
н29190	—	—	—	563 837,86	1 413 217,10	—		
н29200	—	—	—	563 837,64	1 413 216,14	—		
н29210	—	—	—	563 840,24	1 413 214,61	—		
н29220	—	—	—	563 839,95	1 413 213,58	—		
н29230	—	—	—	563 842,33	1 413 212,20	—		
н29240	—	—	—	563 842,62	1 413 212,48	—		
н29250	—	—	—	563 848,20	1 413 206,29	—		
н29260	—	—	—	563 847,85	1 413 205,95	—		
н29270	—	—	—	563 847,63	1 413 204,82	—		
н29280	—	—	—	563 849,99	1 413 203,37	—		
н29290	—	—	—	563 849,80	1 413 202,41	—		
н29300	—	—	—	563 852,21	1 413 201,08	—		
н29310	—	—	—	563 852,56	1 413 201,44	—		
н28930	—	—	—	563 860,59	1 413 192,51	—		

**2. Сведения о характеристиках объекта недвижимости с кадастровым номером** 41:01:0010119:14970 :

№ п/п	Наименование характеристики	Значение характеристики
1	2	3

1	2	3
1.	Вид объекта недвижимости	Здание
2.	Ранее присвоенный государственный учетный номер (инвентарный) здания, сооружения, объекта незавершенного строительства	—
3.	Кадастровый номер земельного участка (земельных участков), в границах которого (которых) расположены здание, сооружение, объект незавершенного строительства	41:01:0010119:7722
4.	Уникальный учетный номер кадастрового квартала, в границах которого расположены здание, сооружение, объект незавершенного строительства	41:01:0010119
5.	Адрес здания, сооружения, объекта незавершенного строительства	—
5.1.	Сведения о местоположении здания, сооружения, объекта незавершенного строительства (при отсутствии адреса) в структурированном в соответствии с федеральной информационной адресной системой виде	Российская Федерация, Камчатский край, Петропавловск-Камчатский г, Звездная ул, д 15
5.2.	Дополнительные сведения о местоположении	—
6.	Иные сведения	—

**3. Пояснения к сведениям об объекте недвижимости с кадастровым номером** 41:01:0010119:14970 :

1. —

**1. Сведения о характерных точках контура объекта недвижимости с кадастровым номером** 41:01:0010119:14971 :

Система координат МСК-41, зона 1 Зона № 1

Обозначение характерных точек границ	Содержатся в Едином государственном реестре недвижимости			Определены в ходе выполнения комплексных кадастровых работ			Метод определения координат	Формулы, примененные для расчета средней квадратической погрешности определения координат характерных точек (Mt), м, с подставленными в такие формулы значениями и итоговые (вычисленные) значения Mt, м
	координаты, м		Радиус, м	координаты, м		Радиус, м		
	X	Y	R	X	Y	R		
1	2	3	4	5	6	7	8	9
н29320	—	—	—	563 805,48	1 413 129,89	—	Метод спутниковых геодезических измерений (определений)	—
н29330	—	—	—	563 814,33	1 413 137,72	—		

1	2	3	4	5	6	7	8	9
н29340	—	—	—	563 774,69	1 413 182,50	—	Метод спутниковых геодезических измерений (определений)	—
н29350	—	—	—	563 765,84	1 413 174,67	—		
н29360	—	—	—	563 773,77	1 413 165,71	—		
н29370	—	—	—	563 773,45	1 413 165,40	—		
н29380	—	—	—	563 773,23	1 413 164,44	—		
н29390	—	—	—	563 775,56	1 413 163,01	—		
н29400	—	—	—	563 775,34	1 413 162,05	—		
н29410	—	—	—	563 777,72	1 413 160,66	—		
н29420	—	—	—	563 778,00	1 413 160,93	—		
н29430	—	—	—	563 783,52	1 413 154,70	—		
н29440	—	—	—	563 783,20	1 413 154,39	—		
н29450	—	—	—	563 782,98	1 413 153,43	—		
н29460	—	—	—	563 785,54	1 413 151,93	—		
н29470	—	—	—	563 785,45	1 413 151,84	—		
н29480	—	—	—	563 785,23	1 413 150,88	—		
н29490	—	—	—	563 787,60	1 413 149,49	—		
н29500	—	—	—	563 787,89	1 413 149,76	—		

1	2	3	4	5	6	7	8	9
н29510	—	—	—	563 793,50	1 413 143,42	—	Метод спутниковых геодезических измерений (определений)	—
н29520	—	—	—	563 793,18	1 413 143,11	—		
н29530	—	—	—	563 792,96	1 413 142,15	—		
н29540	—	—	—	563 795,29	1 413 140,72	—		
н29550	—	—	—	563 795,07	1 413 139,76	—		
н29560	—	—	—	563 797,45	1 413 138,37	—		
н29570	—	—	—	563 797,73	1 413 138,64	—		
н29320	—	—	—	563 805,48	1 413 129,89	—		

**2. Сведения о характеристиках объекта недвижимости с кадастровым номером** 41:01:0010119:14971 :

№ п/п	Наименование характеристики	Значение характеристики
1	2	3
1.	Вид объекта недвижимости	Здание
2.	Ранее присвоенный государственный учетный номер (инвентарный) здания, сооружения, объекта незавершенного строительства	—
3.	Кадастровый номер земельного участка (земельных участков), в границах которого (которых) расположены здание, сооружение, объект незавершенного строительства	—
4.	Уникальный учетный номер кадастрового квартала, в границах которого расположены здание, сооружение, объект незавершенного строительства	41:01:0010119

1	2	3
5.	Адрес здания, сооружения, объекта незавершенного строительства	—
5.1.	Сведения о местоположении здания, сооружения, объекта незавершенного строительства (при отсутствии адреса) в структурированном в соответствии с федеральной информационной адресной системой виде	Российская Федерация, Камчатский край, Петропавловск-Камчатский г, Звездная ул, д 19
5.2.	Дополнительные сведения о местоположении	—
6.	Иные сведения	—

**3. Пояснения к сведениям об объекте недвижимости с кадастровым номером** 41:01:0010119:14971 :

1.	—
----	---

**1. Сведения о характерных точках контура объекта недвижимости с кадастровым номером** 41:01:0010119:14972 :

Система координат МСК-41, зона 1 Зона № 1

Обозначение характерных точек границ	Содержатся в Едином государственном реестре недвижимости			Определены в ходе выполнения комплексных кадастровых работ			Метод определения координат	Формулы, примененные для расчета средней квадратической погрешности определения координат характерных точек (Mt), м, с подставленными в такие формулы значениями и итоговые (вычисленные) значения Mt, м
	координаты, м		Радиус, м	координаты, м		Радиус, м		
	X	Y	R	X	Y	R		
1	2	3	4	5	6	7	8	9
н29580	—	—	—	563 874,47	1 412 806,63	—	Метод спутниковых геодезических измерений (определений)	—
н29590	—	—	—	563 868,60	1 412 817,09	—		
н29600	—	—	—	563 866,25	1 412 815,77	—		
н29610	—	—	—	563 865,81	1 412 816,56	—		
н29620	—	—	—	563 863,19	1 412 815,09	—		
н29630	—	—	—	563 863,63	1 412 814,31	—		
н29640	—	—	—	563 855,98	1 412 810,02	—		

1	2	3	4	5	6	7	8	9
н29650	—	—	—	563 861,85	1 412 799,55	—	Метод спутниковых геодезических измерений (определений)	—
н29660	—	—	—	563 862,09	1 412 799,69	—		
н29670	—	—	—	563 862,53	1 412 798,91	—		
н29680	—	—	—	563 865,15	1 412 800,37	—		
н29690	—	—	—	563 864,71	1 412 801,16	—		
н29700	—	—	—	563 871,45	1 412 804,94	—		
н29710	—	—	—	563 871,89	1 412 804,15	—		
н29720	—	—	—	563 874,51	1 412 805,62	—		
н29730	—	—	—	563 874,07	1 412 806,40	—		
н29580	—	—	—	563 874,47	1 412 806,63	—		

**2. Сведения о характеристиках объекта недвижимости с кадастровым номером** 41:01:0010119:14972 :

№ п/п	Наименование характеристики	Значение характеристики
1	2	3
1.	Вид объекта недвижимости	Здание
2.	Ранее присвоенный государственный учетный номер (инвентарный) здания, сооружения, объекта незавершенного строительства	—
3.	Кадастровый номер земельного участка (земельных участков), в границах которого (которых) расположены здание, сооружение, объект незавершенного строительства	—
4.	Уникальный учетный номер кадастрового квартала, в границах которого расположены здание, сооружение, объект незавершенного строительства	41:01:0010119



1	2	3
5.	Адрес здания, сооружения, объекта незавершенного строительства	—
5.1.	Сведения о местоположении здания, сооружения, объекта незавершенного строительства (при отсутствии адреса) в структурированном в соответствии с федеральной информационной адресной системой виде	Российская Федерация, Камчатский край, Петропавловск-Камчатский г, Звездная ул, д 30/1
5.2.	Дополнительные сведения о местоположении	—
6.	Иные сведения	—

**3. Пояснения к сведениям об объекте недвижимости с кадастровым номером** 41:01:0010119:14972 :

1.	—
----	---

**1. Сведения о характерных точках контура объекта недвижимости с кадастровым номером** 41:01:0010119:14973 :

Система координат МСК-41, зона 1 Зона № 1

Обозначение характерных точек границ	Содержатся в Едином государственном реестре недвижимости			Определены в ходе выполнения комплексных кадастровых работ			Метод определения координат	Формулы, примененные для расчета средней квадратической погрешности определения координат характерных точек (Mt), м, с подставленными в такие формулы значениями и итоговые (вычисленные) значения Mt, м
	координаты, м		Радиус, м	координаты, м		Радиус, м		
	X	Y	R	X	Y	R		
1	2	3	4	5	6	7	8	9
н29740	—	—	—	563 984,52	1 412 869,14	—	Метод спутниковых геодезических измерений (определений)	—
н29750	—	—	—	563 978,57	1 412 879,56	—		
н29760	—	—	—	563 975,20	1 412 877,64	—		
н29770	—	—	—	563 974,71	1 412 878,50	—		
н29780	—	—	—	563 972,10	1 412 877,01	—		
н29790	—	—	—	563 972,59	1 412 876,15	—		
н29800	—	—	—	563 960,64	1 412 869,32	—		

1	2	3	4	5	6	7	8	9
н29810	—	—	—	563 960,14	1 412 870,18	—	Метод спутниковых геодезических измерений (определений)	—
н29820	—	—	—	563 957,53	1 412 868,69	—		
н29830	—	—	—	563 958,03	1 412 867,82	—		
н29840	—	—	—	563 953,48	1 412 865,23	—		
н29850	—	—	—	563 952,99	1 412 866,09	—		
н29860	—	—	—	563 950,38	1 412 864,60	—		
н29870	—	—	—	563 950,87	1 412 863,74	—		
н29880	—	—	—	563 944,90	1 412 860,32	—		
н29890	—	—	—	563 944,40	1 412 861,19	—		
н29900	—	—	—	563 941,79	1 412 859,70	—		
н29910	—	—	—	563 942,29	1 412 858,83	—		
н29920	—	—	—	563 937,62	1 412 856,17	—		
н29930	—	—	—	563 937,13	1 412 857,03	—		
н29940	—	—	—	563 934,52	1 412 855,54	—		
н29950	—	—	—	563 935,01	1 412 854,67	—		
н29960	—	—	—	563 930,36	1 412 852,02	—		
н29970	—	—	—	563 929,87	1 412 852,88	—		

1	2	3	4	5	6	7	8	9
н29980	—	—	—	563 927,26	1 412 851,39	—	Метод спутниковых геодезических измерений (определений)	—
н29990	—	—	—	563 927,75	1 412 850,53	—		
н30000	—	—	—	563 923,06	1 412 847,85	—		
н30010	—	—	—	563 922,56	1 412 848,71	—		
н30020	—	—	—	563 919,95	1 412 847,22	—		
н30030	—	—	—	563 920,45	1 412 846,35	—		
н30040	—	—	—	563 914,38	1 412 842,89	—		
н30050	—	—	—	563 913,88	1 412 843,75	—		
н30060	—	—	—	563 911,27	1 412 842,26	—		
н30070	—	—	—	563 911,77	1 412 841,40	—		
н30080	—	—	—	563 901,33	1 412 835,43	—		
н30090	—	—	—	563 900,84	1 412 836,30	—		
н30100	—	—	—	563 898,23	1 412 834,81	—		
н30110	—	—	—	563 898,72	1 412 833,94	—		
н30120	—	—	—	563 891,04	1 412 829,55	—		
н30130	—	—	—	563 896,99	1 412 819,13	—		
н30140	—	—	—	563 897,30	1 412 819,31	—		

1	2	3	4	5	6	7	8	9
н30150	—	—	—	563 897,75	1 412 818,53	—	Метод спутниковых геодезических измерений (определений)	—
н30160	—	—	—	563 900,44	1 412 820,06	—		
н30170	—	—	—	563 899,99	1 412 820,85	—		
н30180	—	—	—	563 906,58	1 412 824,61	—		
н30190	—	—	—	563 907,02	1 412 823,82	—		
н30200	—	—	—	563 909,72	1 412 825,36	—		
н30210	—	—	—	563 909,27	1 412 826,15	—		
н30220	—	—	—	563 910,75	1 412 827,00	—		
н30230	—	—	—	563 911,20	1 412 826,21	—		
н30240	—	—	—	563 913,89	1 412 827,75	—		
н30250	—	—	—	563 913,45	1 412 828,53	—		
н30260	—	—	—	563 919,97	1 412 832,26	—		
н30270	—	—	—	563 920,42	1 412 831,48	—		
н30280	—	—	—	563 923,11	1 412 833,01	—		
н30290	—	—	—	563 922,66	1 412 833,80	—		
н30300	—	—	—	563 926,41	1 412 835,94	—		
н30310	—	—	—	563 926,86	1 412 835,16	—		

1	2	3	4	5	6	7	8	9
н30320	—	—	—	563 929,55	1 412 836,69	—	Метод спутниковых геодезических измерений (определений)	—
н30330	—	—	—	563 929,10	1 412 837,48	—		
н30340	—	—	—	563 935,82	1 412 841,32	—		
н30350	—	—	—	563 936,27	1 412 840,53	—		
н30360	—	—	—	563 941,65	1 412 843,61	—		
н30370	—	—	—	563 941,20	1 412 844,39	—		
н30380	—	—	—	563 948,20	1 412 848,39	—		
н30390	—	—	—	563 948,64	1 412 847,60	—		
н30400	—	—	—	563 951,34	1 412 849,14	—		
н30410	—	—	—	563 950,89	1 412 849,92	—		
н30420	—	—	—	563 956,60	1 412 853,19	—		
н30430	—	—	—	563 957,04	1 412 852,40	—		
н30440	—	—	—	563 959,74	1 412 853,94	—		
н30450	—	—	—	563 959,29	1 412 854,73	—		
н30460	—	—	—	563 969,04	1 412 860,29	—		
н30470	—	—	—	563 969,49	1 412 859,51	—		
н30480	—	—	—	563 972,18	1 412 861,05	—		

1	2	3	4	5	6	7	8	9
н30490	—	—	—	563 971,73	1 412 861,83	—	Метод спутниковых геодезических измерений (определений)	—
н30500	—	—	—	563 978,59	1 412 865,75	—		
н30510	—	—	—	563 979,09	1 412 864,89	—		
н30520	—	—	—	563 981,70	1 412 866,38	—		
н30530	—	—	—	563 981,20	1 412 867,25	—		
н29740	—	—	—	563 984,52	1 412 869,14	—		

**2. Сведения о характеристиках объекта недвижимости с кадастровым номером** 41:01:0010119:14973 :

№ п/п	Наименование характеристики	Значение характеристики
1	2	3
1.	Вид объекта недвижимости	Здание
2.	Ранее присвоенный государственный учетный номер (инвентарный) здания, сооружения, объекта незавершенного строительства	—
3.	Кадастровый номер земельного участка (земельных участков), в границах которого (которых) расположены здание, сооружение, объект незавершенного строительства	41:01:0010119:7723
4.	Уникальный учетный номер кадастрового квартала, в границах которого расположены здание, сооружение, объект незавершенного строительства	41:01:0010119
5.	Адрес здания, сооружения, объекта незавершенного строительства	—
5.1.	Сведения о местоположении здания, сооружения, объекта незавершенного строительства (при отсутствии адреса) в структурированном в соответствии с федеральной информационной адресной системой виде	Российская Федерация, Камчатский край, Петропавловск-Камчатский г, Звездная ул, д 20а
5.2.	Дополнительные сведения о местоположении	—
6.	Иные сведения	—

**3. Пояснения к сведениям об объекте недвижимости с кадастровым номером** 41:01:0010119:14973 :

1.	—
----	---

1. Сведения о характерных точках контура объекта недвижимости с кадастровым номером							41:01:0010119:14977	
Система координат				МСК-41, зона 1			Зона № 1	
Обозначение характерных точек границ	Содержатся в Едином государственном реестре недвижимости			Определены в ходе выполнения комплексных кадастровых работ			Метод определения координат	Формулы, примененные для расчета средней квадратической погрешности определения координат характерных точек (Mt), м, с подставленными в такие формулы значениями и итоговые (вычисленные) значения Mt, м
	координаты, м		Радиус, м	координаты, м		Радиус, м		
	X	Y	R	X	Y	R		
1	2	3	4	5	6	7	8	9
41:01:0010119:14977(1)								
н30540	—	—	—	564 394,32	1 413 677,36	—	Метод спутниковых геодезических измерений (определений)	—
н30550	—	—	—	564 394,57	1 413 677,74	—		
н30560	—	—	—	564 395,37	1 413 677,22	—		
н30570	—	—	—	564 397,09	1 413 679,86	—		
н30580	—	—	—	564 396,30	1 413 680,38	—		
н30590	—	—	—	564 400,39	1 413 686,62	—		
н30600	—	—	—	564 401,19	1 413 686,09	—		
н30610	—	—	—	564 402,91	1 413 688,73	—		
н30620	—	—	—	564 402,12	1 413 689,25	—		
н30630	—	—	—	564 402,38	1 413 689,65	—		
н30640	—	—	—	564 392,35	1 413 696,23	—		
н30650	—	—	—	564 390,72	1 413 693,76	—		

1	2	3	4	5	6	7	8	9
н30660	—	—	—	564 389,93	1 413 694,27	—	Метод спутниковых геодезических измерений (определений)	—
н30670	—	—	—	564 388,20	1 413 691,64	—		
н30680	—	—	—	564 389,00	1 413 691,12	—		
н30690	—	—	—	564 384,29	1 413 683,94	—		
н30540	—	—	—	564 394,32	1 413 677,36	—		
41:01:0010119:14977(2)								
н30700	—	—	—	564 405,17	1 413 688,52	—	Метод спутниковых геодезических измерений (определений)	—
н30710	—	—	—	564 405,42	1 413 688,90	—		
н30720	—	—	—	564 406,22	1 413 688,38	—		
н30730	—	—	—	564 407,95	1 413 691,01	—		
н30740	—	—	—	564 407,15	1 413 691,53	—		
н30750	—	—	—	564 411,24	1 413 697,77	—		
н30760	—	—	—	564 412,04	1 413 697,25	—		
н30770	—	—	—	564 413,77	1 413 699,89	—		
н30780	—	—	—	564 412,97	1 413 700,41	—		
н30790	—	—	—	564 413,24	1 413 700,81	—		
н30800	—	—	—	564 403,20	1 413 707,39	—		
н30810	—	—	—	564 401,58	1 413 704,91	—		



1	2	3	4	5	6	7	8	9
н30820	—	—	—	564 400,79	1 413 705,43	—	Метод спутниковых геодезических измерений (определений)	—
н30830	—	—	—	564 399,06	1 413 702,80	—		
н30840	—	—	—	564 399,85	1 413 702,28	—		
н30850	—	—	—	564 395,14	1 413 695,10	—		
н30700	—	—	—	564 405,17	1 413 688,52	—		
41:01:0010119:14977(3)								
н30860	—	—	—	564 416,06	1 413 699,59	—	Метод спутниковых геодезических измерений (определений)	—
н30870	—	—	—	564 416,31	1 413 699,97	—		
н30880	—	—	—	564 417,11	1 413 699,45	—		
н30890	—	—	—	564 418,83	1 413 702,08	—		
н30900	—	—	—	564 418,04	1 413 702,60	—		
н30910	—	—	—	564 422,13	1 413 708,84	—		
н30920	—	—	—	564 422,93	1 413 708,32	—		
н30930	—	—	—	564 424,66	1 413 710,95	—		
н30940	—	—	—	564 423,86	1 413 711,47	—		
н30950	—	—	—	564 424,12	1 413 711,88	—		
н30960	—	—	—	564 414,09	1 413 718,46	—		
н30970	—	—	—	564 412,47	1 413 715,98	—		

1	2	3	4	5	6	7	8	9
н30980	—	—	—	564 411,67	1 413 716,50	—	Метод спутниковых геодезических измерений (определений)	—
н30990	—	—	—	564 409,95	1 413 713,87	—		
н31000	—	—	—	564 410,74	1 413 713,35	—		
н31010	—	—	—	564 406,03	1 413 706,17	—		
н30860	—	—	—	564 416,06	1 413 699,59	—		

**2. Сведения о характеристиках объекта недвижимости с кадастровым номером** 41:01:0010119:14977 :

№ п/п	Наименование характеристики	Значение характеристики
1	2	3
1.	Вид объекта недвижимости	Здание
2.	Ранее присвоенный государственный учетный номер (инвентарный) здания, сооружения, объекта незавершенного строительства	—
3.	Кадастровый номер земельного участка (земельных участков), в границах которого (которых) расположены здание, сооружение, объект незавершенного строительства	—
4.	Уникальный учетный номер кадастрового квартала, в границах которого расположены здание, сооружение, объект незавершенного строительства	41:01:0010119
5.	Адрес здания, сооружения, объекта незавершенного строительства	—
5.1.	Сведения о местоположении здания, сооружения, объекта незавершенного строительства (при отсутствии адреса) в структурированном в соответствии с федеральной информационной адресной системой виде	Российская Федерация, Камчатский край, Петропавловск-Камчатский г, Кирдищева ул, д 2
5.2.	Дополнительные сведения о местоположении	—
6.	Иные сведения	—

**3. Пояснения к сведениям об объекте недвижимости с кадастровым номером** 41:01:0010119:14977 :

1.	—
----	---

1. Сведения о характерных точках контура объекта недвижимости с кадастровым номером <u>41:01:0010119:14978</u> :								
Система координат <u>МСК-41, зона 1</u>			Зона № <u>1</u>					
Обозначение характерных точек границ	Содержатся в Едином государственном реестре недвижимости			Определены в ходе выполнения комплексных кадастровых работ			Метод определения координат	Формулы, примененные для расчета средней квадратической погрешности определения координат характерных точек (Mt), м, с подставленными в такие формулы значениями и итоговые (вычисленные) значения Mt, м
	координаты, м		Радиус, м	координаты, м		Радиус, м		
	X	Y	R	X	Y	R		
1	2	3	4	5	6	7	8	9
н31020	—	—	—	563 968,33	1 413 760,94	—	Метод спутниковых геодезических измерений (определений)	—
н31030	—	—	—	563 966,32	1 413 757,99	—		
н31040	—	—	—	563 967,11	1 413 757,46	—		
н31050	—	—	—	563 965,32	1 413 754,84	—		
н31060	—	—	—	563 964,53	1 413 755,38	—		
н31070	—	—	—	563 960,21	1 413 749,05	—		
н31080	—	—	—	563 960,99	1 413 748,51	—		
н31090	—	—	—	563 959,20	1 413 745,90	—		
н31100	—	—	—	563 957,41	1 413 743,28	—		
н31110	—	—	—	563 956,63	1 413 743,82	—		
н31120	—	—	—	563 952,11	1 413 737,20	—		
н31130	—	—	—	563 952,89	1 413 736,67	—		
н31140	—	—	—	563 951,10	1 413 734,05	—		

1	2	3	4	5	6	7	8	9
н31150	—	—	—	563 949,31	1 413 731,43	—	Метод спутниковых геодезических измерений (определений)	—
н31160	—	—	—	563 948,53	1 413 731,97	—		
н31170	—	—	—	563 944,14	1 413 725,54	—		
н31180	—	—	—	563 944,93	1 413 725,01	—		
н31190	—	—	—	563 943,14	1 413 722,39	—		
н31200	—	—	—	563 941,35	1 413 719,77	—		
н31210	—	—	—	563 940,57	1 413 720,31	—		
н31220	—	—	—	563 936,05	1 413 713,68	—		
н31230	—	—	—	563 936,83	1 413 713,14	—		
н31240	—	—	—	563 935,04	1 413 710,53	—		
н31250	—	—	—	563 933,25	1 413 707,91	—		
н31260	—	—	—	563 932,47	1 413 708,45	—		
н31270	—	—	—	563 928,09	1 413 702,06	—		
н31280	—	—	—	563 928,88	1 413 701,52	—		
н31290	—	—	—	563 927,08	1 413 698,91	—		
н31300	—	—	—	563 925,30	1 413 696,29	—		
н31310	—	—	—	563 924,51	1 413 696,83	—		

1	2	3	4	5	6	7	8	9
н31320	—	—	—	563 920,04	1 413 690,28	—	Метод спутниковых геодезических измерений (определений)	—
н31330	—	—	—	563 920,83	1 413 689,75	—		
н31340	—	—	—	563 919,04	1 413 687,13	—		
н31350	—	—	—	563 918,26	1 413 687,67	—		
н31360	—	—	—	563 916,31	1 413 684,82	—		
н31370	—	—	—	563 906,36	1 413 691,62	—		
н31380	—	—	—	563 908,31	1 413 694,47	—		
н31390	—	—	—	563 907,52	1 413 695,00	—		
н31400	—	—	—	563 909,31	1 413 697,62	—		
н31410	—	—	—	563 910,10	1 413 697,08	—		
н31420	—	—	—	563 921,02	1 413 713,07	—		
н31430	—	—	—	563 920,24	1 413 713,61	—		
н31440	—	—	—	563 922,03	1 413 716,22	—		
н31450	—	—	—	563 922,81	1 413 715,69	—		
н31460	—	—	—	563 929,04	1 413 724,80	—		
н31470	—	—	—	563 928,26	1 413 725,34	—		
н31480	—	—	—	563 930,05	1 413 727,95	—		

1	2	3	4	5	6	7	8	9
н31490	—	—	—	563 930,83	1 413 727,42	—	Метод спутниковых геодезических измерений (определений)	—
н31500	—	—	—	563 933,88	1 413 731,88	—		
н31510	—	—	—	563 933,09	1 413 732,41	—		
н31520	—	—	—	563 934,88	1 413 735,03	—		
н31530	—	—	—	563 935,66	1 413 734,49	—		
н31540	—	—	—	563 941,92	1 413 743,64	—		
н31550	—	—	—	563 941,13	1 413 744,18	—		
н31560	—	—	—	563 942,92	1 413 746,80	—		
н31570	—	—	—	563 943,71	1 413 746,26	—		
н31580	—	—	—	563 954,60	1 413 762,20	—		
н31590	—	—	—	563 953,82	1 413 762,73	—		
н31600	—	—	—	563 955,61	1 413 765,35	—		
н31610	—	—	—	563 956,39	1 413 764,82	—		
н31620	—	—	—	563 958,39	1 413 767,74	—		
н31020	—	—	—	563 968,33	1 413 760,94	—		

**2. Сведения о характеристиках объекта недвижимости с кадастровым номером** 41:01:0010119:14978 :

№ п/п	Наименование характеристики	Значение характеристики
1	2	3
1.	Вид объекта недвижимости	Здание

1	2	3
2.	Ранее присвоенный государственный учетный номер (инвентарный) здания, сооружения, объекта незавершенного строительства	—
3.	Кадастровый номер земельного участка (земельных участков), в границах которого (которых) расположены здание, сооружение, объект незавершенного строительства	41:01:0010119:452
4.	Уникальный учетный номер кадастрового квартала, в границах которого расположены здание, сооружение, объект незавершенного строительства	41:01:0010119
5.	Адрес здания, сооружения, объекта незавершенного строительства	—
5.1.	Сведения о местоположении здания, сооружения, объекта незавершенного строительства (при отсутствии адреса) в структурированном в соответствии с федеральной информационной адресной системой виде	Российская Федерация, Камчатский край, Петропавловск-Камчатский г, Кирдищева ул, д 7
5.2.	Дополнительные сведения о местоположении	—
6.	Иные сведения	—

**3. Пояснения к сведениям об объекте недвижимости с кадастровым номером** 41:01:0010119:14978 :

1.	—
----	---

**1. Сведения о характерных точках контура объекта недвижимости с кадастровым номером** 41:01:0010119:14979 :

Система координат МСК-41, зона 1 Зона № 1

Обозначение характерных точек границ	Содержатся в Едином государственном реестре недвижимости			Определены в ходе выполнения комплексных кадастровых работ			Метод определения координат	Формулы, примененные для расчета средней квадратической погрешности определения координат характерных точек (Mt), м, с подставленными в такие формулы значениями и итоговые (вычисленные) значения Mt, м
	координаты, м		Радиус, м	координаты, м		Радиус, м		
	X	Y	R	X	Y	R		
1	2	3	4	5	6	7	8	9

41:01:0010119:14979(1)

н31630	—	—	—	565 149,53	1 412 333,51	—	Метод спутниковых геодезических измерений (определений)	—
н31640	—	—	—	565 150,84	1 412 336,74	—		

1	2	3	4	5	6	7	8	9
н31650	—	—	—	565 152,23	1 412 336,17	—	Метод спутниковых геодезических измерений (определений)	—
н31660	—	—	—	565 155,41	1 412 343,99	—		
н31670	—	—	—	565 154,02	1 412 344,56	—		
н31680	—	—	—	565 156,46	1 412 350,57	—		
н31690	—	—	—	565 157,85	1 412 350,01	—		
н31700	—	—	—	565 160,87	1 412 357,43	—		
н31710	—	—	—	565 159,48	1 412 357,99	—		
н31720	—	—	—	565 160,67	1 412 360,94	—		
н31730	—	—	—	565 149,53	1 412 365,46	—		
н31740	—	—	—	565 147,19	1 412 359,80	—		
н31750	—	—	—	565 145,82	1 412 360,35	—		
н31760	—	—	—	565 144,89	1 412 358,07	—		
н31770	—	—	—	565 146,26	1 412 357,51	—		
н31780	—	—	—	565 141,87	1 412 346,71	—		
н31790	—	—	—	565 140,50	1 412 347,26	—		
н31800	—	—	—	565 139,57	1 412 344,97	—		
н31810	—	—	—	565 140,94	1 412 344,42	—		



1	2	3	4	5	6	7	8	9
н31820	—	—	—	565 138,35	1 412 338,05	—	Метод спутниковых геодезических измерений (определений)	—
н31630	—	—	—	565 149,53	1 412 333,51	—		

41:01:0010119:14979(2)

н31830	—	—	—	565 164,85	1 412 360,32	—	Метод спутниковых геодезических измерений (определений)	—
н31840	—	—	—	565 166,16	1 412 363,50	—		
н31850	—	—	—	565 167,55	1 412 362,93	—		
н31860	—	—	—	565 170,97	1 412 371,26	—		
н31870	—	—	—	565 169,58	1 412 371,83	—		
н31880	—	—	—	565 170,70	1 412 374,56	—		
н31890	—	—	—	565 159,48	1 412 379,17	—		
н31900	—	—	—	565 156,92	1 412 372,95	—		
н31910	—	—	—	565 155,55	1 412 373,51	—		
н31920	—	—	—	565 154,41	1 412 370,73	—		
н31930	—	—	—	565 155,78	1 412 370,17	—		
н31940	—	—	—	565 153,63	1 412 364,93	—		
н31830	—	—	—	565 164,85	1 412 360,32	—		

**2. Сведения о характеристиках объекта недвижимости с кадастровым номером** 41:01:0010119:14979 :

№ п/п	Наименование характеристики	Значение характеристики
1	2	3
1.	Вид объекта недвижимости	Здание

1	2	3
2.	Ранее присвоенный государственный учетный номер (инвентарный) здания, сооружения, объекта незавершенного строительства	—
3.	Кадастровый номер земельного участка (земельных участков), в границах которого (которых) расположены здание, сооружение, объект незавершенного строительства	—
4.	Уникальный учетный номер кадастрового квартала, в границах которого расположены здание, сооружение, объект незавершенного строительства	41:01:0010119
5.	Адрес здания, сооружения, объекта незавершенного строительства	—
5.1.	Сведения о местоположении здания, сооружения, объекта незавершенного строительства (при отсутствии адреса) в структурированном в соответствии с федеральной информационной адресной системой виде	Российская Федерация, Камчатский край, Петропавловск-Камчатский г, Академика Королева ул, д 55/1
5.2.	Дополнительные сведения о местоположении	—
6.	Иные сведения	—

**3. Пояснения к сведениям об объекте недвижимости с кадастровым номером** 41:01:0010119:14979 :

1.	—
----	---

**1. Сведения о характерных точках контура объекта недвижимости с кадастровым номером** 41:01:0010119:14980 :

Система координат МСК-41, зона 1 Зона № 1

Обозначение характерных точек границ	Содержатся в Едином государственном реестре недвижимости			Определены в ходе выполнения комплексных кадастровых работ			Метод определения координат	Формулы, примененные для расчета средней квадратической погрешности определения координат характерных точек (Mt), м, с подставленными в такие формулы значениями и итоговые (вычисленные) значения Mt, м
	координаты, м		Радиус, м	координаты, м		Радиус, м		
	X	Y	R	X	Y	R		
1	2	3	4	5	6	7	8	9
н31950	—	—	—	564 056,77	1 413 181,93	—	Метод спутниковых геодезических измерений (определений)	—
н31960	—	—	—	564 068,70	1 413 184,13	—		
н31970	—	—	—	564 068,16	1 413 187,07	—		

1	2	3	4	5	6	7	8	9
н31980	—	—	—	564 069,61	1 413 187,33	—	Метод спутниковых геодезических измерений (определений)	—
н31990	—	—	—	564 068,08	1 413 195,79	—		
н32000	—	—	—	564 066,61	1 413 195,53	—		
н32010	—	—	—	564 065,34	1 413 202,41	—		
н32020	—	—	—	564 066,79	1 413 202,67	—		
н32030	—	—	—	564 065,26	1 413 211,14	—		
н32040	—	—	—	564 063,79	1 413 210,87	—		
н32050	—	—	—	564 062,76	1 413 216,47	—		
н32060	—	—	—	564 064,21	1 413 216,73	—		
н32070	—	—	—	564 062,67	1 413 225,20	—		
н32080	—	—	—	564 061,20	1 413 224,93	—		
н32090	—	—	—	564 059,97	1 413 231,69	—		
н32100	—	—	—	564 061,41	1 413 231,95	—		
н32110	—	—	—	564 059,88	1 413 240,41	—		
н32120	—	—	—	564 058,41	1 413 240,14	—		
н32130	—	—	—	564 057,84	1 413 243,27	—		
н32140	—	—	—	564 045,90	1 413 241,08	—		

1	2	3	4	5	6	7	8	9
н32150	—	—	—	564 046,54	1 413 237,62	—	Метод спутниковых геодезических измерений (определений)	—
н32160	—	—	—	564 045,06	1 413 237,35	—		
н32170	—	—	—	564 045,53	1 413 234,79	—		
н32180	—	—	—	564 047,01	1 413 235,06	—		
н32190	—	—	—	564 048,05	1 413 229,39	—		
н32200	—	—	—	564 047,69	1 413 229,34	—		
н32210	—	—	—	564 046,77	1 413 228,57	—		
н32220	—	—	—	564 048,24	1 413 226,04	—		
н32230	—	—	—	564 047,39	1 413 225,44	—		
н32240	—	—	—	564 048,86	1 413 222,95	—		
н32250	—	—	—	564 049,22	1 413 223,01	—		
н32260	—	—	—	564 050,74	1 413 214,75	—		
н32270	—	—	—	564 050,37	1 413 214,68	—		
н32280	—	—	—	564 049,55	1 413 213,95	—		
н32290	—	—	—	564 050,94	1 413 211,44	—		
н32300	—	—	—	564 050,10	1 413 210,68	—		
н32310	—	—	—	564 051,57	1 413 208,19	—		

1	2	3	4	5	6	7	8	9
н32320	—	—	—	564 051,93	1 413 208,25	—	Метод спутниковых геодезических измерений (определений)	—
н32330	—	—	—	564 053,44	1 413 200,03	—		
н32340	—	—	—	564 053,08	1 413 199,98	—		
н32350	—	—	—	564 052,16	1 413 199,21	—		
н32360	—	—	—	564 053,64	1 413 196,68	—		
н32370	—	—	—	564 052,79	1 413 196,08	—		
н32380	—	—	—	564 054,25	1 413 193,59	—		
н32390	—	—	—	564 054,62	1 413 193,65	—		
н32400	—	—	—	564 055,70	1 413 187,77	—		
н32410	—	—	—	564 054,22	1 413 187,50	—		
н32420	—	—	—	564 054,69	1 413 184,94	—		
н32430	—	—	—	564 056,17	1 413 185,22	—		
н31950	—	—	—	564 056,77	1 413 181,93	—		

**2. Сведения о характеристиках объекта недвижимости с кадастровым номером** 41:01:0010119:14980 :

№ п/п	Наименование характеристики	Значение характеристики
1	2	3
1.	Вид объекта недвижимости	Здание
2.	Ранее присвоенный государственный учетный номер (инвентарный) здания, сооружения, объекта незавершенного строительства	—

1	2	3
3.	Кадастровый номер земельного участка (земельных участков), в границах которого (которых) расположены здание, сооружение, объект незавершенного строительства	41:01:0010119:483
4.	Уникальный учетный номер кадастрового квартала, в границах которого расположены здание, сооружение, объект незавершенного строительства	41:01:0010119
5.	Адрес здания, сооружения, объекта незавершенного строительства	—
5.1.	Сведения о местоположении здания, сооружения, объекта незавершенного строительства (при отсутствии адреса) в структурированном в соответствии с федеральной информационной адресной системой виде	Российская Федерация, Камчатский край, Петропавловск-Камчатский г, Звездная ул, д 1
5.2.	Дополнительные сведения о местоположении	—
6.	Иные сведения	—

**3. Пояснения к сведениям об объекте недвижимости с кадастровым номером** 41:01:0010119:14980 :

1.	—
----	---

**1. Сведения о характерных точках контура объекта недвижимости с кадастровым номером** 41:01:0010119:14981 :

Система координат	<u>МСК-41, зона 1</u>	Зона №	<u>1</u>
-------------------	-----------------------	--------	----------

Обозначение характерных точек границ	Содержатся в Едином государственном реестре недвижимости			Определены в ходе выполнения комплексных кадастровых работ			Метод определения координат	Формулы, примененные для расчета средней квадратической погрешности определения координат характерных точек (Mt), м, с подставленными в такие формулы значениями и итоговые (вычисленные) значения Mt, м
	координаты, м		Радиус, м	координаты, м		Радиус, м		
	X	Y	R	X	Y	R		
1	2	3	4	5	6	7	8	9
н32440	—	—	—	564 097,28	1 412 988,76	—	Метод спутниковых геодезических измерений (определений)	—
н32450	—	—	—	564 107,82	1 412 994,61	—		
н32460	—	—	—	564 106,06	1 412 997,78	—		
н32470	—	—	—	564 106,84	1 412 998,22	—		

1	2	3	4	5	6	7	8	9
н32480	—	—	—	564 105,39	1 413 000,84	—	Метод спутниковых геодезических измерений (определений)	—
н32490	—	—	—	564 104,60	1 413 000,40	—		
н32500	—	—	—	564 100,65	1 413 007,52	—		
н32510	—	—	—	564 101,44	1 413 007,96	—		
н32520	—	—	—	564 098,52	1 413 013,20	—		
н32530	—	—	—	564 097,74	1 413 012,77	—		
н32540	—	—	—	564 093,85	1 413 019,77	—		
н32550	—	—	—	564 094,66	1 413 020,21	—		
н32560	—	—	—	564 093,18	1 413 022,83	—		
н32570	—	—	—	564 092,40	1 413 022,39	—		
н32580	—	—	—	564 084,86	1 413 035,97	—		
н32590	—	—	—	564 085,64	1 413 036,40	—		
н32600	—	—	—	564 082,73	1 413 041,65	—		
н32610	—	—	—	564 081,95	1 413 041,21	—		
н32620	—	—	—	564 077,96	1 413 048,40	—		
н32630	—	—	—	564 078,74	1 413 048,84	—		
н32640	—	—	—	564 075,83	1 413 054,08	—		

1	2	3	4	5	6	7	8	9
н32650	—	—	—	564 075,05	1 413 053,65	—	Метод спутниковых геодезических измерений (определений)	—
н32660	—	—	—	564 071,06	1 413 060,84	—		
н32670	—	—	—	564 071,84	1 413 061,27	—		
н32680	—	—	—	564 068,93	1 413 066,52	—		
н32690	—	—	—	564 068,14	1 413 066,08	—		
н32700	—	—	—	564 056,84	1 413 086,44	—		
н32710	—	—	—	564 057,63	1 413 086,88	—		
н32720	—	—	—	564 054,72	1 413 092,12	—		
н32730	—	—	—	564 053,93	1 413 091,68	—		
н32740	—	—	—	564 049,89	1 413 098,97	—		
н32750	—	—	—	564 050,67	1 413 099,41	—		
н32760	—	—	—	564 047,76	1 413 104,65	—		
н32770	—	—	—	564 046,98	1 413 104,22	—		
н32780	—	—	—	564 043,12	1 413 111,17	—		
н32790	—	—	—	564 043,91	1 413 111,60	—		
н32800	—	—	—	564 041,00	1 413 116,85	—		
н32810	—	—	—	564 040,21	1 413 116,41	—		



1	2	3	4	5	6	7	8	9
н32820	—	—	—	564 034,59	1 413 126,54	—	Метод спутниковых геодезических измерений (определений)	—
н32830	—	—	—	564 024,05	1 413 120,69	—		
н32840	—	—	—	564 028,31	1 413 113,02	—		
н32850	—	—	—	564 027,52	1 413 112,58	—		
н32860	—	—	—	564 028,98	1 413 109,96	—		
н32870	—	—	—	564 029,76	1 413 110,40	—		
н32880	—	—	—	564 035,18	1 413 100,64	—		
н32890	—	—	—	564 034,39	1 413 100,21	—		
н32900	—	—	—	564 035,85	1 413 097,58	—		
н32910	—	—	—	564 036,63	1 413 098,02	—		
н32920	—	—	—	564 039,33	1 413 093,15	—		
н32930	—	—	—	564 038,55	1 413 092,72	—		
н32940	—	—	—	564 040,00	1 413 090,10	—		
н32950	—	—	—	564 040,79	1 413 090,53	—		
н32960	—	—	—	564 046,15	1 413 080,88	—		
н32970	—	—	—	564 045,36	1 413 080,45	—		
н32980	—	—	—	564 046,82	1 413 077,82	—		

1	2	3	4	5	6	7	8	9
н32990	—	—	—	564 047,60	1 413 078,26	—	Метод спутниковых геодезических измерений (определений)	—
н33000	—	—	—	564 050,24	1 413 073,50	—		
н33010	—	—	—	564 049,46	1 413 073,06	—		
н33020	—	—	—	564 050,91	1 413 070,44	—		
н33030	—	—	—	564 051,70	1 413 070,88	—		
н33040	—	—	—	564 052,25	1 413 069,89	—		
н33050	—	—	—	564 051,47	1 413 069,45	—		
н33060	—	—	—	564 052,92	1 413 066,83	—		
н33070	—	—	—	564 053,71	1 413 067,26	—		
н33080	—	—	—	564 056,29	1 413 062,60	—		
н33090	—	—	—	564 055,51	1 413 062,17	—		
н33100	—	—	—	564 056,96	1 413 059,54	—		
н33110	—	—	—	564 057,75	1 413 059,98	—		
н33120	—	—	—	564 063,23	1 413 050,11	—		
н33130	—	—	—	564 062,44	1 413 049,67	—		
н33140	—	—	—	564 063,90	1 413 047,05	—		
н33150	—	—	—	564 064,68	1 413 047,49	—		

1	2	3	4	5	6	7	8	9
н33160	—	—	—	564 067,39	1 413 042,61	—	Метод спутниковых геодезических измерений (определений)	—
н33170	—	—	—	564 066,60	1 413 042,17	—		
н33180	—	—	—	564 068,06	1 413 039,55	—		
н33190	—	—	—	564 068,85	1 413 039,99	—		
н33200	—	—	—	564 074,24	1 413 030,27	—		
н33210	—	—	—	564 073,46	1 413 029,83	—		
н33220	—	—	—	564 074,91	1 413 027,21	—		
н33230	—	—	—	564 075,70	1 413 027,64	—		
н33240	—	—	—	564 078,28	1 413 023,00	—		
н33250	—	—	—	564 077,49	1 413 022,56	—		
н33260	—	—	—	564 078,95	1 413 019,94	—		
н33270	—	—	—	564 079,73	1 413 020,37	—		
н33280	—	—	—	564 081,91	1 413 016,45	—		
н33290	—	—	—	564 081,12	1 413 016,02	—		
н33300	—	—	—	564 082,58	1 413 013,39	—		
н33310	—	—	—	564 083,36	1 413 013,83	—		
н33320	—	—	—	564 085,82	1 413 009,40	—		

1	2	3	4	5	6	7	8	9
н33330	—	—	—	564 085,03	1 413 008,97	—	Метод спутниковых геодезических измерений (определений)	—
н33340	—	—	—	564 086,49	1 413 006,34	—		
н33350	—	—	—	564 087,28	1 413 006,78	—		
н33360	—	—	—	564 089,94	1 413 001,98	—		
н33370	—	—	—	564 089,16	1 413 001,54	—		
н33380	—	—	—	564 090,61	1 412 998,92	—		
н33390	—	—	—	564 091,40	1 412 999,35	—		
н33400	—	—	—	564 094,03	1 412 994,62	—		
н33410	—	—	—	564 093,24	1 412 994,18	—		
н33420	—	—	—	564 094,70	1 412 991,56	—		
н33430	—	—	—	564 095,49	1 412 991,99	—		
н32440	—	—	—	564 097,28	1 412 988,76	—		

**2. Сведения о характеристиках объекта недвижимости с кадастровым номером**

41:01:0010119:14981

:

№ п/п	Наименование характеристики	Значение характеристики
1	2	3
1.	Вид объекта недвижимости	Здание
2.	Ранее присвоенный государственный учетный номер (инвентарный) здания, сооружения, объекта незавершенного строительства	—
3.	Кадастровый номер земельного участка (земельных участков), в границах которого (которых) расположены здание, сооружение, объект незавершенного строительства	—

1	2	3
4.	Уникальный учетный номер кадастрового квартала, в границах которого расположены здание, сооружение, объект незавершенного строительства	41:01:0010119
5.	Адрес здания, сооружения, объекта незавершенного строительства	—
5.1.	Сведения о местоположении здания, сооружения, объекта незавершенного строительства (при отсутствии адреса) в структурированном в соответствии с федеральной информационной адресной системой виде	Российская Федерация, Камчатский край, Петропавловск-Камчатский г, Звездная ул, д 4
5.2.	Дополнительные сведения о местоположении	—
6.	Иные сведения	—
<b>3. Пояснения к сведениям об объекте недвижимости с кадастровым номером</b>		<b>41:01:0010119:14981</b> :
1.	—	

**1. Сведения о характерных точках контура объекта недвижимости с кадастровым номером** 41:01:0010119:14982 :  
Система координат МСК-41, зона 1 Зона № 1

Обозначение характерных точек границ	Содержатся в Едином государственном реестре недвижимости			Определены в ходе выполнения комплексных кадастровых работ			Метод определения координат	Формулы, примененные для расчета средней квадратической погрешности определения координат характерных точек (Mt), м, с подставленными в такие формулы значениями и итоговые (вычисленные) значения Mt, м
	координаты, м		Радиус, м	координаты, м		Радиус, м		
	X	Y	R	X	Y	R		
1	2	3	4	5	6	7	8	9
н33440	—	—	—	563 997,32	1 413 334,92	—	Метод спутниковых геодезических измерений (определений)	—
н33450	—	—	—	563 995,11	1 413 346,66	—		
н33460	—	—	—	563 992,05	1 413 346,09	—		
н33470	—	—	—	563 991,77	1 413 347,56	—		
н33480	—	—	—	563 988,77	1 413 347,00	—		
н33490	—	—	—	563 989,05	1 413 345,52	—		

1	2	3	4	5	6	7	8	9
н33500	—	—	—	563 983,41	1 413 344,46	—	Метод спутниковых геодезических измерений (определений)	—
н33510	—	—	—	563 983,36	1 413 344,81	—		
н33520	—	—	—	563 982,59	1 413 345,67	—		
н33530	—	—	—	563 980,07	1 413 344,26	—		
н33540	—	—	—	563 979,41	1 413 345,06	—		
н33550	—	—	—	563 976,92	1 413 343,60	—		
н33560	—	—	—	563 976,97	1 413 343,25	—		
н33570	—	—	—	563 968,84	1 413 341,72	—		
н33580	—	—	—	563 968,79	1 413 342,06	—		
н33590	—	—	—	563 968,02	1 413 342,93	—		
н33600	—	—	—	563 965,50	1 413 341,52	—		
н33610	—	—	—	563 964,84	1 413 342,32	—		
н33620	—	—	—	563 962,35	1 413 340,85	—		
н33630	—	—	—	563 962,40	1 413 340,51	—		
н33640	—	—	—	563 954,23	1 413 338,97	—		
н33650	—	—	—	563 954,18	1 413 339,32	—		
н33660	—	—	—	563 953,41	1 413 340,18	—		

1	2	3	4	5	6	7	8	9
н33670	—	—	—	563 950,89	1 413 338,77	—	Метод спутниковых геодезических измерений (определений)	—
н33680	—	—	—	563 950,23	1 413 339,57	—		
н33690	—	—	—	563 947,75	1 413 338,11	—		
н33700	—	—	—	563 947,80	1 413 337,76	—		
н33710	—	—	—	563 942,04	1 413 336,68	—		
н33720	—	—	—	563 941,76	1 413 338,15	—		
н33730	—	—	—	563 938,77	1 413 337,59	—		
н33740	—	—	—	563 939,04	1 413 336,11	—		
н33750	—	—	—	563 936,31	1 413 335,60	—		
н33760	—	—	—	563 938,52	1 413 323,86	—		
н33770	—	—	—	563 941,24	1 413 324,38	—		
н33780	—	—	—	563 941,51	1 413 322,90	—		
н33790	—	—	—	563 949,91	1 413 324,48	—		
н33800	—	—	—	563 949,64	1 413 325,95	—		
н33810	—	—	—	563 956,56	1 413 327,25	—		
н33820	—	—	—	563 956,84	1 413 325,77	—		
н33830	—	—	—	563 965,24	1 413 327,35	—		

1	2	3	4	5	6	7	8	9
н33840	—	—	—	563 964,96	1 413 328,83	—	Метод спутниковых геодезических измерений (определений)	—
н33850	—	—	—	563 970,79	1 413 329,94	—		
н33860	—	—	—	563 971,07	1 413 328,46	—		
н33870	—	—	—	563 979,47	1 413 330,04	—		
н33880	—	—	—	563 979,19	1 413 331,51	—		
н33890	—	—	—	563 985,87	1 413 332,76	—		
н33900	—	—	—	563 986,14	1 413 331,29	—		
н33910	—	—	—	563 994,54	1 413 332,87	—		
н33920	—	—	—	563 994,27	1 413 334,34	—		
н33440	—	—	—	563 997,32	1 413 334,92	—		

**2. Сведения о характеристиках объекта недвижимости с кадастровым номером** 41:01:0010119:14982 :

№ п/п	Наименование характеристики	Значение характеристики
1	2	3
1.	Вид объекта недвижимости	Здание
2.	Ранее присвоенный государственный учетный номер (инвентарный) здания, сооружения, объекта незавершенного строительства	—
3.	Кадастровый номер земельного участка (земельных участков), в границах которого (которых) расположены здание, сооружение, объект незавершенного строительства	41:01:0010119:491
4.	Уникальный учетный номер кадастрового квартала, в границах которого расположены здание, сооружение, объект незавершенного строительства	41:01:0010119



1	2	3
5.	Адрес здания, сооружения, объекта незавершенного строительства	—
5.1.	Сведения о местоположении здания, сооружения, объекта незавершенного строительства (при отсутствии адреса) в структурированном в соответствии с федеральной информационной адресной системой виде	Российская Федерация, Камчатский край, Петропавловск-Камчатский г, Звездная ул, д 5/1
5.2.	Дополнительные сведения о местоположении	—
6.	Иные сведения	—

**3. Пояснения к сведениям об объекте недвижимости с кадастровым номером** 41:01:0010119:14982 :

1.	—
----	---

**1. Сведения о характерных точках контура объекта недвижимости с кадастровым номером** 41:01:0010119:14983 :

Система координат	<u>МСК-41, зона 1</u>	Зона №	<u>1</u>
-------------------	-----------------------	--------	----------

Обозначение характерных точек границ	Содержатся в Едином государственном реестре недвижимости			Определены в ходе выполнения комплексных кадастровых работ			Метод определения координат	Формулы, примененные для расчета средней квадратической погрешности определения координат характерных точек (Mt), м, с подставленными в такие формулы значениями и итоговые (вычисленные) значения Mt, м
	координаты, м		Радиус, м	координаты, м		Радиус, м		
	X	Y	R	X	Y	R		
1	2	3	4	5	6	7	8	9
н33930	—	—	—	564 070,96	1 412 959,06	—	Метод спутниковых геодезических измерений (определений)	—
н33940	—	—	—	564 065,45	1 412 968,98	—		
н33950	—	—	—	564 066,24	1 412 969,41	—		
н33960	—	—	—	564 063,33	1 412 974,66	—		
н33970	—	—	—	564 062,54	1 412 974,22	—		
н33980	—	—	—	564 058,53	1 412 981,44	—		
н33990	—	—	—	564 059,31	1 412 981,88	—		

1	2	3	4	5	6	7	8	9
н34000	—	—	—	564 056,40	1 412 987,13	—	Метод спутниковых геодезических измерений (определений)	—
н34010	—	—	—	564 055,61	1 412 986,69	—		
н34020	—	—	—	564 051,44	1 412 994,21	—		
н34030	—	—	—	564 052,22	1 412 994,64	—		
н34040	—	—	—	564 049,31	1 412 999,89	—		
н34050	—	—	—	564 048,52	1 412 999,45	—		
н34060	—	—	—	564 043,09	1 413 009,23	—		
н34070	—	—	—	564 032,60	1 413 003,41	—		
н34080	—	—	—	564 032,76	1 413 003,12	—		
н34090	—	—	—	564 031,97	1 413 002,68	—		
н34100	—	—	—	564 033,43	1 413 000,06	—		
н34110	—	—	—	564 034,22	1 413 000,50	—		
н34120	—	—	—	564 043,79	1 412 983,27	—		
н34130	—	—	—	564 043,00	1 412 982,83	—		
н34140	—	—	—	564 044,46	1 412 980,21	—		
н34150	—	—	—	564 045,24	1 412 980,65	—		
н34160	—	—	—	564 047,87	1 412 975,91	—		

1	2	3	4	5	6	7	8	9
н34170	—	—	—	564 047,08	1 412 975,48	—	Метод спутниковых геодезических измерений (определений)	—
н34180	—	—	—	564 048,54	1 412 972,86	—		
н34190	—	—	—	564 049,33	1 412 973,29	—		
н34200	—	—	—	564 054,85	1 412 963,35	—		
н34210	—	—	—	564 054,06	1 412 962,92	—		
н34220	—	—	—	564 055,52	1 412 960,29	—		
н34230	—	—	—	564 056,31	1 412 960,73	—		
н34240	—	—	—	564 058,86	1 412 956,14	—		
н34250	—	—	—	564 058,07	1 412 955,70	—		
н34260	—	—	—	564 059,53	1 412 953,08	—		
н34270	—	—	—	564 060,31	1 412 953,51	—		
н34280	—	—	—	564 060,47	1 412 953,23	—		
н33930	—	—	—	564 070,96	1 412 959,06	—		

**2. Сведения о характеристиках объекта недвижимости с кадастровым номером** 41:01:0010119:14983 :

№ п/п	Наименование характеристики	Значение характеристики
1	2	3
1.	Вид объекта недвижимости	Здание
2.	Ранее присвоенный государственный учетный номер (инвентарный) здания, сооружения, объекта незавершенного строительства	—

1	2	3
3.	Кадастровый номер земельного участка (земельных участков), в границах которого (которых) расположены здание, сооружение, объект незавершенного строительства	41:01:0010119:457
4.	Уникальный учетный номер кадастрового квартала, в границах которого расположены здание, сооружение, объект незавершенного строительства	41:01:0010119
5.	Адрес здания, сооружения, объекта незавершенного строительства	—
5.1.	Сведения о местоположении здания, сооружения, объекта незавершенного строительства (при отсутствии адреса) в структурированном в соответствии с федеральной информационной адресной системой виде	Российская Федерация, Камчатский край, Петропавловск-Камчатский г, Звездная ул, д 8
5.2.	Дополнительные сведения о местоположении	—
6.	Иные сведения	—

**3. Пояснения к сведениям об объекте недвижимости с кадастровым номером** 41:01:0010119:14983 :

1.	—
----	---

**1. Сведения о характерных точках контура объекта недвижимости с кадастровым номером** 41:01:0010119:14984 :

Система координат МСК-41, зона 1 Зона № 1

Обозначение характерных точек границ	Содержатся в Едином государственном реестре недвижимости			Определены в ходе выполнения комплексных кадастровых работ			Метод определения координат	Формулы, примененные для расчета средней квадратической погрешности определения координат характерных точек (Mt), м, с подставленными в такие формулы значениями и итоговые (вычисленные) значения Mt, м
	координаты, м		Радиус, м	координаты, м		Радиус, м		
	X	Y	R	X	Y	R		
1	2	3	4	5	6	7	8	9
н34290	—	—	—	564 108,77	1 412 942,31	—	Метод спутниковых геодезических измерений (определений)	—
н34300	—	—	—	564 109,00	1 412 954,36	—		
н34310	—	—	—	564 108,57	1 412 954,37	—		
н34320	—	—	—	564 108,59	1 412 955,27	—		

1	2	3	4	5	6	7	8	9
н34330	—	—	—	564 105,59	1 412 955,32	—	Метод спутниковых геодезических измерений (определений)	—
н34340	—	—	—	564 105,58	1 412 954,42	—		
н34350	—	—	—	564 097,52	1 412 954,58	—		
н34360	—	—	—	564 097,54	1 412 955,48	—		
н34370	—	—	—	564 094,54	1 412 955,53	—		
н34380	—	—	—	564 094,52	1 412 954,63	—		
н34390	—	—	—	564 093,38	1 412 954,66	—		
н34400	—	—	—	564 093,39	1 412 955,56	—		
н34410	—	—	—	564 090,40	1 412 955,61	—		
н34420	—	—	—	564 090,38	1 412 954,71	—		
н34430	—	—	—	564 082,44	1 412 954,86	—		
н34440	—	—	—	564 082,46	1 412 955,76	—		
н34450	—	—	—	564 079,46	1 412 955,82	—		
н34460	—	—	—	564 079,44	1 412 954,92	—		
н34470	—	—	—	564 078,95	1 412 954,93	—		
н34480	—	—	—	564 078,72	1 412 942,88	—		
н34490	—	—	—	564 087,64	1 412 942,71	—		

1	2	3	4	5	6	7	8	9
н34500	—	—	—	564 087,63	1 412 941,81	—	Метод спутниковых геодезических измерений (определений)	—
н34510	—	—	—	564 090,62	1 412 941,76	—		
н34520	—	—	—	564 090,64	1 412 942,66	—		
н34530	—	—	—	564 096,86	1 412 942,54	—		
н34540	—	—	—	564 096,84	1 412 941,64	—		
н34550	—	—	—	564 099,84	1 412 941,58	—		
н34560	—	—	—	564 099,86	1 412 942,48	—		
н34290	—	—	—	564 108,77	1 412 942,31	—		

**2. Сведения о характеристиках объекта недвижимости с кадастровым номером** 41:01:0010119:14984 :

№ п/п	Наименование характеристики	Значение характеристики
1	2	3
1.	Вид объекта недвижимости	Здание
2.	Ранее присвоенный государственный учетный номер (инвентарный) здания, сооружения, объекта незавершенного строительства	—
3.	Кадастровый номер земельного участка (земельных участков), в границах которого (которых) расположены здание, сооружение, объект незавершенного строительства	41:01:0010119:7721
4.	Уникальный учетный номер кадастрового квартала, в границах которого расположены здание, сооружение, объект незавершенного строительства	41:01:0010119

1	2	3
5.	Адрес здания, сооружения, объекта незавершенного строительства	—
5.1.	Сведения о местоположении здания, сооружения, объекта незавершенного строительства (при отсутствии адреса) в структурированном в соответствии с федеральной информационной адресной системой виде	Российская Федерация, Камчатский край, Петропавловск-Камчатский г, Звездная ул, д 8/2
5.2.	Дополнительные сведения о местоположении	—
6.	Иные сведения	—

**3. Пояснения к сведениям об объекте недвижимости с кадастровым номером** 41:01:0010119:14984 :

1.	—
----	---

**1. Сведения о характерных точках контура объекта недвижимости с кадастровым номером** 41:01:0010119:14985 :

Система координат МСК-41, зона 1 Зона № 1

Обозначение характерных точек границ	Содержатся в Едином государственном реестре недвижимости			Определены в ходе выполнения комплексных кадастровых работ			Метод определения координат	Формулы, примененные для расчета средней квадратической погрешности определения координат характерных точек (Mt), м, с подставленными в такие формулы значениями и итоговые (вычисленные) значения Mt, м
	координаты, м		Радиус, м	координаты, м		Радиус, м		
	X	Y	R	X	Y	R		
1	2	3	4	5	6	7	8	9
н34570	—	—	—	564 026,06	1 413 006,98	—	Метод спутниковых геодезических измерений (определений)	—
н34580	—	—	—	564 026,25	1 413 018,97	—		
н34590	—	—	—	564 025,76	1 413 018,98	—		
н34600	—	—	—	564 025,76	1 413 019,88	—		
н34610	—	—	—	564 022,78	1 413 019,88	—		
н34620	—	—	—	564 022,76	1 413 019,03	—		
н34630	—	—	—	564 014,77	1 413 019,15	—		

1	2	3	4	5	6	7	8	9
н34640	—	—	—	564 014,79	1 413 020,05	—	Метод спутниковых геодезических измерений (определений)	—
н34650	—	—	—	564 011,79	1 413 020,10	—		
н34660	—	—	—	564 011,77	1 413 019,20	—		
н34670	—	—	—	564 011,36	1 413 019,21	—		
н34680	—	—	—	564 011,17	1 413 007,21	—		
н34570	—	—	—	564 026,06	1 413 006,98	—		

**2. Сведения о характеристиках объекта недвижимости с кадастровым номером** 41:01:0010119:14985 :

№ п/п	Наименование характеристики	Значение характеристики
1	2	3
1.	Вид объекта недвижимости	Здание
2.	Ранее присвоенный государственный учетный номер (инвентарный) здания, сооружения, объекта незавершенного строительства	—
3.	Кадастровый номер земельного участка (земельных участков), в границах которого (которых) расположены здание, сооружение, объект незавершенного строительства	—
4.	Уникальный учетный номер кадастрового квартала, в границах которого расположены здание, сооружение, объект незавершенного строительства	41:01:0010119
5.	Адрес здания, сооружения, объекта незавершенного строительства	—
5.1.	Сведения о местоположении здания, сооружения, объекта незавершенного строительства (при отсутствии адреса) в структурированном в соответствии с федеральной информационной адресной системой виде	Российская Федерация, Камчатский край, Петропавловск-Камчатский г, Звездная ул, д 8а
5.2.	Дополнительные сведения о местоположении	—
6.	Иные сведения	—

**3. Пояснения к сведениям об объекте недвижимости с кадастровым номером** 41:01:0010119:14985 :

1.	—
----	---



1. Сведения о характерных точках контура объекта недвижимости с кадастровым номером <u>41:01:0010119:14986</u> :								
Система координат <u>МСК-41, зона 1</u>				Зона № <u>1</u>				
Обозначение характерных точек границ	Содержатся в Едином государственном реестре недвижимости			Определены в ходе выполнения комплексных кадастровых работ			Метод определения координат	Формулы, примененные для расчета средней квадратической погрешности определения координат характерных точек (Mt), м, с подставленными в такие формулы значениями и итоговые (вычисленные) значения Mt, м
	координаты, м		Радиус, м	координаты, м		Радиус, м		
	X	Y	R	X	Y	R		
1	2	3	4	5	6	7	8	9
н34690	—	—	—	563 910,44	1 413 325,97	—	Метод спутниковых геодезических измерений (определений)	—
н34700	—	—	—	563 902,40	1 413 334,75	—		
н34710	—	—	—	563 900,13	1 413 332,67	—		
н34720	—	—	—	563 899,12	1 413 333,77	—		
н34730	—	—	—	563 896,91	1 413 331,75	—		
н34740	—	—	—	563 897,92	1 413 330,64	—		
н34750	—	—	—	563 893,62	1 413 326,70	—		
н34760	—	—	—	563 893,35	1 413 327,02	—		
н34770	—	—	—	563 892,19	1 413 327,42	—		
н34780	—	—	—	563 890,86	1 413 324,93	—		
н34790	—	—	—	563 889,75	1 413 325,15	—		
н34800	—	—	—	563 888,45	1 413 322,60	—		
н34810	—	—	—	563 888,78	1 413 322,27	—		

1	2	3	4	5	6	7	8	9
н34820	—	—	—	563 882,58	1 413 316,59	—	Метод спутниковых геодезических измерений (определений)	—
н34830	—	—	—	563 882,32	1 413 316,91	—		
н34840	—	—	—	563 881,15	1 413 317,31	—		
н34850	—	—	—	563 879,82	1 413 314,82	—		
н34860	—	—	—	563 878,71	1 413 315,04	—		
н34870	—	—	—	563 877,41	1 413 312,49	—		
н34880	—	—	—	563 877,75	1 413 312,16	—		
н34890	—	—	—	563 871,58	1 413 306,51	—		
н34900	—	—	—	563 871,31	1 413 306,83	—		
н34910	—	—	—	563 870,15	1 413 307,23	—		
н34920	—	—	—	563 868,82	1 413 304,74	—		
н34930	—	—	—	563 867,71	1 413 304,96	—		
н34940	—	—	—	563 866,41	1 413 302,41	—		
н34950	—	—	—	563 866,74	1 413 302,08	—		
н34960	—	—	—	563 860,67	1 413 296,51	—		
н34970	—	—	—	563 860,40	1 413 296,83	—		
н34980	—	—	—	563 859,24	1 413 297,24	—		

1	2	3	4	5	6	7	8	9
н34990	—	—	—	563 857,91	1 413 294,75	—	Метод спутниковых геодезических измерений (определений)	—
н35000	—	—	—	563 856,80	1 413 294,96	—		
н35010	—	—	—	563 855,50	1 413 292,41	—		
н35020	—	—	—	563 855,83	1 413 292,09	—		
н35030	—	—	—	563 849,67	1 413 286,44	—		
н35040	—	—	—	563 849,41	1 413 286,76	—		
н35050	—	—	—	563 848,24	1 413 287,17	—		
н35060	—	—	—	563 846,91	1 413 284,67	—		
н35070	—	—	—	563 845,80	1 413 284,89	—		
н35080	—	—	—	563 844,50	1 413 282,34	—		
н35090	—	—	—	563 844,84	1 413 282,01	—		
н35100	—	—	—	563 840,58	1 413 278,12	—		
н35110	—	—	—	563 839,57	1 413 279,22	—		
н35120	—	—	—	563 837,36	1 413 277,20	—		
н35130	—	—	—	563 838,37	1 413 276,09	—		
н35140	—	—	—	563 836,17	1 413 274,08	—		
н35150	—	—	—	563 844,21	1 413 265,30	—		

1	2	3	4	5	6	7	8	9
н35160	—	—	—	563 846,40	1 413 267,31	—	Метод спутниковых геодезических измерений (определений)	—
н35170	—	—	—	563 847,41	1 413 266,21	—		
н35180	—	—	—	563 853,76	1 413 272,01	—		
н35190	—	—	—	563 852,74	1 413 273,12	—		
н35200	—	—	—	563 857,70	1 413 277,66	—		
н35210	—	—	—	563 858,71	1 413 276,56	—		
н35220	—	—	—	563 865,06	1 413 282,37	—		
н35230	—	—	—	563 864,04	1 413 283,47	—		
н35240	—	—	—	563 868,35	1 413 287,42	—		
н35250	—	—	—	563 869,36	1 413 286,31	—		
н35260	—	—	—	563 875,71	1 413 292,12	—		
н35270	—	—	—	563 874,69	1 413 293,23	—		
н35280	—	—	—	563 879,72	1 413 297,83	—		
н35290	—	—	—	563 880,73	1 413 296,72	—		
н35300	—	—	—	563 887,07	1 413 302,53	—		
н35310	—	—	—	563 886,06	1 413 303,64	—		
н35320	—	—	—	563 890,35	1 413 307,57	—		

1	2	3	4	5	6	7	8	9
н35330	—	—	—	563 891,36	1 413 306,46	—	Метод спутниковых геодезических измерений (определений)	—
н35340	—	—	—	563 897,70	1 413 312,27	—		
н35350	—	—	—	563 896,69	1 413 313,38	—		
н35360	—	—	—	563 901,65	1 413 317,92	—		
н35370	—	—	—	563 902,67	1 413 316,82	—		
н35380	—	—	—	563 909,01	1 413 322,63	—		
н35390	—	—	—	563 908,00	1 413 323,73	—		
н34690	—	—	—	563 910,44	1 413 325,97	—		

**2. Сведения о характеристиках объекта недвижимости с кадастровым номером** 41:01:0010119:14986 :

№ п/п	Наименование характеристики	Значение характеристики
1	2	3
1.	Вид объекта недвижимости	Здание
2.	Ранее присвоенный государственный учетный номер (инвентарный) здания, сооружения, объекта незавершенного строительства	—
3.	Кадастровый номер земельного участка (земельных участков), в границах которого (которых) расположены здание, сооружение, объект незавершенного строительства	41:01:0010119:7719
4.	Уникальный учетный номер кадастрового квартала, в границах которого расположены здание, сооружение, объект незавершенного строительства	41:01:0010119

1	2	3
5.	Адрес здания, сооружения, объекта незавершенного строительства	—
5.1.	Сведения о местоположении здания, сооружения, объекта незавершенного строительства (при отсутствии адреса) в структурированном в соответствии с федеральной информационной адресной системой виде	Российская Федерация, Камчатский край, Петропавловск-Камчатский г, Звездная ул, д 9
5.2.	Дополнительные сведения о местоположении	—
6.	Иные сведения	—

**3. Пояснения к сведениям об объекте недвижимости с кадастровым номером** 41:01:0010119:14986 :

1.	—
----	---

**1. Сведения о характерных точках контура объекта недвижимости с кадастровым номером** 41:01:0010119:14987 :

Система координат МСК-41, зона 1 Зона № 1

Обозначение характерных точек границ	Содержатся в Едином государственном реестре недвижимости			Определены в ходе выполнения комплексных кадастровых работ			Метод определения координат	Формулы, примененные для расчета средней квадратической погрешности определения координат характерных точек (Mt), м, с подставленными в такие формулы значениями и итоговые (вычисленные) значения Mt, м
	координаты, м		Радиус, м	координаты, м		Радиус, м		
	X	Y	R	X	Y	R		
1	2	3	4	5	6	7	8	9

41:01:0010119:14987(1)

н35400	—	—	—	563 879,34	1 413 346,11	—	Метод спутниковых геодезических измерений (определений)	—
н35410	—	—	—	563 872,71	1 413 353,24	—		
н35420	—	—	—	563 873,03	1 413 353,55	—		
н35430	—	—	—	563 873,23	1 413 354,52	—		
н35440	—	—	—	563 870,83	1 413 355,86	—		
н35450	—	—	—	563 870,54	1 413 355,58	—		
н35460	—	—	—	563 868,77	1 413 357,48	—		

1	2	3	4	5	6	7	8	9
н35470	—	—	—	563 869,09	1 413 357,80	—	Метод спутниковых геодезических измерений (определений)	—
н35480	—	—	—	563 869,29	1 413 358,77	—		
н35490	—	—	—	563 866,89	1 413 360,11	—		
н35500	—	—	—	563 866,60	1 413 359,83	—		
н35510	—	—	—	563 859,90	1 413 367,03	—		
н35520	—	—	—	563 851,14	1 413 358,89	—		
н35530	—	—	—	563 857,82	1 413 351,70	—		
н35540	—	—	—	563 857,50	1 413 351,38	—		
н35550	—	—	—	563 857,30	1 413 350,42	—		
н35560	—	—	—	563 859,71	1 413 349,08	—		
н35570	—	—	—	563 859,99	1 413 349,36	—		
н35580	—	—	—	563 861,75	1 413 347,47	—		
н35590	—	—	—	563 861,43	1 413 347,15	—		
н35600	—	—	—	563 861,24	1 413 346,18	—		
н35610	—	—	—	563 863,64	1 413 344,85	—		
н35620	—	—	—	563 863,92	1 413 345,13	—		
н35630	—	—	—	563 870,57	1 413 337,97	—		

1	2	3	4	5	6	7	8	9
н35400	—	—	—	563 879,34	1 413 346,11	—	Метод спутниковых геодезических измерений (определений)	—
41:01:0010119:14987(2)								
н35640	—	—	—	563 849,98	1 413 360,13	—	Метод спутниковых геодезических измерений (определений)	—
н35650	—	—	—	563 858,80	1 413 368,32	—		
н35660	—	—	—	563 852,27	1 413 375,34	—		
н35670	—	—	—	563 852,59	1 413 375,66	—		
н35680	—	—	—	563 852,79	1 413 376,62	—		
н35690	—	—	—	563 850,39	1 413 377,96	—		
н35700	—	—	—	563 850,10	1 413 377,68	—		
н35710	—	—	—	563 848,37	1 413 379,54	—		
н35720	—	—	—	563 848,69	1 413 379,86	—		
н35730	—	—	—	563 848,89	1 413 380,82	—		
н35740	—	—	—	563 846,48	1 413 382,16	—		
н35750	—	—	—	563 846,20	1 413 381,88	—		
н35760	—	—	—	563 839,49	1 413 389,11	—		
н35770	—	—	—	563 830,67	1 413 380,92	—		
н35780	—	—	—	563 837,37	1 413 373,71	—		
н35790	—	—	—	563 837,05	1 413 373,39	—		



1	2	3	4	5	6	7	8	9
н35800	—	—	—	563 836,85	1 413 372,43	—	Метод спутниковых геодезических измерений (определений)	—
н35810	—	—	—	563 839,26	1 413 371,09	—		
н35820	—	—	—	563 839,54	1 413 371,37	—		
н35830	—	—	—	563 841,31	1 413 369,47	—		
н35840	—	—	—	563 840,99	1 413 369,15	—		
н35850	—	—	—	563 840,80	1 413 368,18	—		
н35860	—	—	—	563 843,20	1 413 366,85	—		
н35870	—	—	—	563 843,48	1 413 367,13	—		
н35640	—	—	—	563 849,98	1 413 360,13	—		
41:01:0010119:14987(3)								
н35880	—	—	—	563 829,78	1 413 382,07	—	Метод спутниковых геодезических измерений (определений)	—
н35890	—	—	—	563 838,58	1 413 390,29	—		
н35900	—	—	—	563 831,86	1 413 397,48	—		
н35910	—	—	—	563 832,17	1 413 397,80	—		
н35920	—	—	—	563 832,37	1 413 398,77	—		
н35930	—	—	—	563 829,96	1 413 400,09	—		
н35940	—	—	—	563 829,68	1 413 399,81	—		
н35950	—	—	—	563 827,93	1 413 401,69	—		

1	2	3	4	5	6	7	8	9
н35960	—	—	—	563 828,24	1 413 402,01	—	Метод спутниковых геодезических измерений (определений)	—
н35970	—	—	—	563 828,44	1 413 402,97	—		
н35980	—	—	—	563 826,02	1 413 404,30	—		
н35990	—	—	—	563 825,74	1 413 404,02	—		
н36000	—	—	—	563 818,92	1 413 411,31	—		
н36010	—	—	—	563 810,13	1 413 403,08	—		
н36020	—	—	—	563 816,88	1 413 395,86	—		
н36030	—	—	—	563 816,56	1 413 395,54	—		
н36040	—	—	—	563 816,37	1 413 394,58	—		
н36050	—	—	—	563 818,78	1 413 393,25	—		
н36060	—	—	—	563 819,06	1 413 393,53	—		
н36070	—	—	—	563 820,82	1 413 391,64	—		
н36080	—	—	—	563 820,51	1 413 391,33	—		
н36090	—	—	—	563 820,31	1 413 390,36	—		
н36100	—	—	—	563 822,72	1 413 389,03	—		
н36110	—	—	—	563 823,00	1 413 389,31	—		
н35880	—	—	—	563 829,78	1 413 382,07	—		

**2. Сведения о характеристиках объекта недвижимости с кадастровым номером** 41:01:0010119:14987 :

№ п/п	Наименование характеристики	Значение характеристики
1	2	3
1.	Вид объекта недвижимости	Здание
2.	Ранее присвоенный государственный учетный номер (инвентарный) здания, сооружения, объекта незавершенного строительства	—
3.	Кадастровый номер земельного участка (земельных участков), в границах которого (которых) расположены здание, сооружение, объект незавершенного строительства	—
4.	Уникальный учетный номер кадастрового квартала, в границах которого расположены здание, сооружение, объект незавершенного строительства	41:01:0010119
5.	Адрес здания, сооружения, объекта незавершенного строительства	—
5.1.	Сведения о местоположении здания, сооружения, объекта незавершенного строительства (при отсутствии адреса) в структурированном в соответствии с федеральной информационной адресной системой виде	Российская Федерация, Камчатский край, Петропавловск-Камчатский г, Звездная ул, д 11
5.2.	Дополнительные сведения о местоположении	—
6.	Иные сведения	—

**3. Пояснения к сведениям об объекте недвижимости с кадастровым номером** 41:01:0010119:14987 :

1.	—
----	---

**1. Сведения о характерных точках контура объекта недвижимости с кадастровым номером** 41:01:0010119:14988 :

Система координат		<u>МСК-41, зона 1</u>					Зона № <u>1</u>	
Обозначение характерных точек границ	Содержатся в Едином государственном реестре недвижимости			Определены в ходе выполнения комплексных кадастровых работ			Метод определения координат	Формулы, примененные для расчета средней квадратической погрешности определения координат характерных точек (Mt), м, с подставленными в такие формулы значениями и итоговые (вычисленные) значения Mt, м
	координаты, м		Радиус, м	координаты, м		Радиус, м		
	X	Y	R	X	Y	R		
1	2	3	4	5	6	7	8	9
н36120	—	—	—	563 898,19	1 413 085,72	—	Метод спутниковых геодезических измерений (определений)	—

1	2	3	4	5	6	7	8	9
н36130	—	—	—	563 891,52	1 413 096,86	—	Метод спутниковых геодезических измерений (определений)	—
н36140	—	—	—	563 883,91	1 413 092,30	—		
н36150	—	—	—	563 883,21	1 413 093,48	—		
н36160	—	—	—	563 877,63	1 413 090,14	—		
н36170	—	—	—	563 881,45	1 413 083,76	—		
н36180	—	—	—	563 880,28	1 413 083,05	—		
н36190	—	—	—	563 883,62	1 413 077,48	—		
н36200	—	—	—	563 884,80	1 413 078,18	—		
н36210	—	—	—	563 885,72	1 413 076,64	—		
н36220	—	—	—	563 891,30	1 413 079,98	—		
н36230	—	—	—	563 890,61	1 413 081,13	—		
н36120	—	—	—	563 898,19	1 413 085,72	—		

**2. Сведения о характеристиках объекта недвижимости с кадастровым номером**

41:01:0010119:14988 :

№ п/п	Наименование характеристики	Значение характеристики
1	2	3
1.	Вид объекта недвижимости	Здание
2.	Ранее присвоенный государственный учетный номер (инвентарный) здания, сооружения, объекта незавершенного строительства	—
3.	Кадастровый номер земельного участка (земельных участков), в границах которого (которых) расположены здание, сооружение, объект незавершенного строительства	41:01:0010119:88

1	2	3
4.	Уникальный учетный номер кадастрового квартала, в границах которого расположены здание, сооружение, объект незавершенного строительства	41:01:0010119
5.	Адрес здания, сооружения, объекта незавершенного строительства	—
5.1.	Сведения о местоположении здания, сооружения, объекта незавершенного строительства (при отсутствии адреса) в структурированном в соответствии с федеральной информационной адресной системой виде	Российская Федерация, Камчатский край, Петропавловск-Камчатский г, Звездная ул, д 12/1
5.2.	Дополнительные сведения о местоположении	—
6.	Иные сведения	—

**3. Пояснения к сведениям об объекте недвижимости с кадастровым номером** 41:01:0010119:14988 :

1. —

**1. Сведения о характерных точках контура объекта недвижимости с кадастровым номером** 41:01:0010119:14989 :

Система координат МСК-41, зона 1 Зона № 1

Обозначение характерных точек границ	Содержатся в Едином государственном реестре недвижимости			Определены в ходе выполнения комплексных кадастровых работ			Метод определения координат	Формулы, примененные для расчета средней квадратической погрешности определения координат характерных точек (Mt), м, с подставленными в такие формулы значениями и итоговые (вычисленные) значения Mt, м
	координаты, м		Радиус, м	координаты, м		Радиус, м		
	X	Y	R	X	Y	R		
1	2	3	4	5	6	7	8	9
н36240	—	—	—	564 613,34	1 412 976,92	—	Метод спутниковых геодезических измерений (определений)	—
н36250	—	—	—	564 618,04	1 412 987,96	—		
н36260	—	—	—	564 535,42	1 413 023,15	—		
н36270	—	—	—	564 530,72	1 413 012,11	—		
н36280	—	—	—	564 541,47	1 413 007,52	—		
н36290	—	—	—	564 541,39	1 413 007,31	—		

1	2	3	4	5	6	7	8	9
н36300	—	—	—	564 541,54	1 413 005,99	—	Метод спутниковых геодезических измерений (определений)	—
н36310	—	—	—	564 544,27	1 413 005,90	—		
н36320	—	—	—	564 544,43	1 413 004,77	—		
н36330	—	—	—	564 547,39	1 413 004,57	—		
н36340	—	—	—	564 547,55	1 413 004,94	—		
н36350	—	—	—	564 555,20	1 413 001,68	—		
н36360	—	—	—	564 555,12	1 413 001,47	—		
н36370	—	—	—	564 555,27	1 413 000,16	—		
н36380	—	—	—	564 558,00	1 413 000,07	—		
н36390	—	—	—	564 558,15	1 412 998,94	—		
н36400	—	—	—	564 561,12	1 412 998,73	—		
н36410	—	—	—	564 561,27	1 412 999,10	—		
н36420	—	—	—	564 568,89	1 412 995,85	—		
н36430	—	—	—	564 568,81	1 412 995,64	—		
н36440	—	—	—	564 568,96	1 412 994,33	—		
н36450	—	—	—	564 571,69	1 412 994,24	—		
н36460	—	—	—	564 571,84	1 412 993,11	—		

1	2	3	4	5	6	7	8	9
н36470	—	—	—	564 574,81	1 412 992,90	—	Метод спутниковых геодезических измерений (определений)	—
н36480	—	—	—	564 574,96	1 412 993,27	—		
н36490	—	—	—	564 582,62	1 412 990,01	—		
н36500	—	—	—	564 582,54	1 412 989,80	—		
н36510	—	—	—	564 582,68	1 412 988,48	—		
н36520	—	—	—	564 585,42	1 412 988,39	—		
н36530	—	—	—	564 585,57	1 412 987,26	—		
н36540	—	—	—	564 588,53	1 412 987,06	—		
н36550	—	—	—	564 588,69	1 412 987,42	—		
н36560	—	—	—	564 596,30	1 412 984,18	—		
н36570	—	—	—	564 596,22	1 412 983,97	—		
н36580	—	—	—	564 596,36	1 412 982,65	—		
н36590	—	—	—	564 599,10	1 412 982,56	—		
н36600	—	—	—	564 599,25	1 412 981,43	—		
н36610	—	—	—	564 602,22	1 412 981,23	—		
н36620	—	—	—	564 602,37	1 412 981,60	—		
н36240	—	—	—	564 613,34	1 412 976,92	—		

**2. Сведения о характеристиках объекта недвижимости с кадастровым номером** 41:01:0010119:14989 :

№ п/п	Наименование характеристики	Значение характеристики
1	2	3
1.	Вид объекта недвижимости	Здание
2.	Ранее присвоенный государственный учетный номер (инвентарный) здания, сооружения, объекта незавершенного строительства	—
3.	Кадастровый номер земельного участка (земельных участков), в границах которого (которых) расположены здание, сооружение, объект незавершенного строительства	41:01:0010119:504
4.	Уникальный учетный номер кадастрового квартала, в границах которого расположены здание, сооружение, объект незавершенного строительства	41:01:0010119
5.	Адрес здания, сооружения, объекта незавершенного строительства	—
5.1.	Сведения о местоположении здания, сооружения, объекта незавершенного строительства (при отсутствии адреса) в структурированном в соответствии с федеральной информационной адресной системой виде	Российская Федерация, Камчатский край, Петропавловск-Камчатский г, Космический проезд, д 16
5.2.	Дополнительные сведения о местоположении	—
6.	Иные сведения	—

**3. Пояснения к сведениям об объекте недвижимости с кадастровым номером** 41:01:0010119:14989 :

1.	—
----	---

**1. Сведения о характерных точках контура объекта недвижимости с кадастровым номером** 41:01:0010119:14990 :

Система координат		МСК-41, зона 1					Зона № 1	
Обозначение характерных точек границ	Содержатся в Едином государственном реестре недвижимости			Определены в ходе выполнения комплексных кадастровых работ			Метод определения координат	Формулы, примененные для расчета средней квадратической погрешности определения координат характерных точек (Mt), м, с подставленными в такие формулы значениями и итоговые (вычисленные) значения Mt, м
	координаты, м		Радиус, м	координаты, м		Радиус, м		
	X	Y	R	X	Y	R		
1	2	3	4	5	6	7	8	9
н36630	—	—	—	564 770,44	1 412 914,91	—	Метод спутниковых геодезических измерений (определений)	—



1	2	3	4	5	6	7	8	9
н36640	—	—	—	564 775,06	1 412 925,86	—	Метод спутниковых геодезических измерений (определений)	—
н36650	—	—	—	564 678,54	1 412 966,58	—		
н36660	—	—	—	564 666,50	1 412 976,00	—		
н36670	—	—	—	564 656,74	1 412 968,88	—		
н36680	—	—	—	564 659,29	1 412 966,58	—		
н36690	—	—	—	564 659,08	1 412 966,30	—		
н36700	—	—	—	564 658,90	1 412 964,99	—		
н36710	—	—	—	564 661,52	1 412 964,21	—		
н36720	—	—	—	564 661,81	1 412 964,64	—		
н36730	—	—	—	564 668,49	1 412 959,50	—		
н36740	—	—	—	564 668,29	1 412 959,22	—		
н36750	—	—	—	564 668,10	1 412 957,91	—		
н36760	—	—	—	564 670,72	1 412 957,14	—		
н36770	—	—	—	564 671,01	1 412 957,56	—		
н36780	—	—	—	564 673,92	1 412 955,63	—		
н36790	—	—	—	564 674,21	1 412 955,51	—		
н36800	—	—	—	564 674,09	1 412 955,19	—		

1	2	3	4	5	6	7	8	9
н36810	—	—	—	564 674,23	1 412 953,88	—	Метод спутниковых геодезических измерений (определений)	—
н36820	—	—	—	564 676,97	1 412 953,78	—		
н36830	—	—	—	564 677,14	1 412 954,27	—		
н36840	—	—	—	564 684,86	1 412 951,02	—		
н36850	—	—	—	564 684,73	1 412 950,69	—		
н36860	—	—	—	564 684,88	1 412 949,38	—		
н36870	—	—	—	564 687,61	1 412 949,29	—		
н36880	—	—	—	564 687,79	1 412 949,77	—		
н36890	—	—	—	564 698,67	1 412 945,19	—		
н36900	—	—	—	564 698,55	1 412 944,87	—		
н36910	—	—	—	564 698,69	1 412 943,55	—		
н36920	—	—	—	564 701,43	1 412 943,46	—		
н36930	—	—	—	564 701,58	1 412 942,33	—		
н36940	—	—	—	564 704,55	1 412 942,12	—		
н36950	—	—	—	564 704,75	1 412 942,63	—		
н36960	—	—	—	564 712,38	1 412 939,40	—		
н36970	—	—	—	564 712,25	1 412 939,08	—		

1	2	3	4	5	6	7	8	9
н36980	—	—	—	564 712,40	1 412 937,77	—	Метод спутниковых геодезических измерений (определений)	—
н36990	—	—	—	564 715,14	1 412 937,67	—		
н37000	—	—	—	564 715,29	1 412 936,54	—		
н37010	—	—	—	564 718,25	1 412 936,34	—		
н37020	—	—	—	564 718,46	1 412 936,84	—		
н37030	—	—	—	564 726,19	1 412 933,58	—		
н37040	—	—	—	564 726,06	1 412 933,25	—		
н37050	—	—	—	564 726,21	1 412 931,94	—		
н37060	—	—	—	564 728,94	1 412 931,85	—		
н37070	—	—	—	564 729,09	1 412 930,72	—		
н37080	—	—	—	564 732,06	1 412 930,51	—		
н37090	—	—	—	564 732,27	1 412 931,01	—		
н37100	—	—	—	564 739,87	1 412 927,81	—		
н37110	—	—	—	564 739,74	1 412 927,48	—		
н37120	—	—	—	564 739,89	1 412 926,17	—		
н37130	—	—	—	564 742,63	1 412 926,08	—		
н37140	—	—	—	564 742,78	1 412 924,95	—		

1	2	3	4	5	6	7	8	9
н37150	—	—	—	564 745,74	1 412 924,74	—	Метод спутниковых геодезических измерений (определений)	—
н37160	—	—	—	564 745,95	1 412 925,24	—		
н37170	—	—	—	564 753,51	1 412 922,05	—		
н37180	—	—	—	564 753,38	1 412 921,73	—		
н37190	—	—	—	564 753,53	1 412 920,41	—		
н37200	—	—	—	564 756,26	1 412 920,32	—		
н37210	—	—	—	564 756,42	1 412 919,19	—		
н37220	—	—	—	564 759,38	1 412 918,99	—		
н37230	—	—	—	564 759,59	1 412 919,49	—		
н36630	—	—	—	564 770,44	1 412 914,91	—		

**2. Сведения о характеристиках объекта недвижимости с кадастровым номером** 41:01:0010119:14990 :

№ п/п	Наименование характеристики	Значение характеристики
1	2	3
1.	Вид объекта недвижимости	Здание
2.	Ранее присвоенный государственный учетный номер (инвентарный) здания, сооружения, объекта незавершенного строительства	—
3.	Кадастровый номер земельного участка (земельных участков), в границах которого (которых) расположены здание, сооружение, объект незавершенного строительства	41:01:0010119:506
4.	Уникальный учетный номер кадастрового квартала, в границах которого расположены здание, сооружение, объект незавершенного строительства	41:01:0010119

1	2	3
5.	Адрес здания, сооружения, объекта незавершенного строительства	—
5.1.	Сведения о местоположении здания, сооружения, объекта незавершенного строительства (при отсутствии адреса) в структурированном в соответствии с федеральной информационной адресной системой виде	Российская Федерация, Камчатский край, Петропавловск-Камчатский г, Космический проезд, д 18
5.2.	Дополнительные сведения о местоположении	—
6.	Иные сведения	—

**3. Пояснения к сведениям об объекте недвижимости с кадастровым номером** 41:01:0010119:14990 :

1.	—
----	---

**1. Сведения о характерных точках контура объекта недвижимости с кадастровым номером** 41:01:0010119:14991 :

Система координат МСК-41, зона 1 Зона № 1

Обозначение характерных точек границ	Содержатся в Едином государственном реестре недвижимости			Определены в ходе выполнения комплексных кадастровых работ			Метод определения координат	Формулы, примененные для расчета средней квадратической погрешности определения координат характерных точек (Mt), м, с подставленными в такие формулы значениями и итоговые (вычисленные) значения Mt, м
	координаты, м		Радиус, м	координаты, м		Радиус, м		
	X	Y	R	X	Y	R		
1	2	3	4	5	6	7	8	9
н37240	—	—	—	564 108,22	1 412 894,69	—	Метод спутниковых геодезических измерений (определений)	—
н37250	—	—	—	564 108,36	1 412 906,74	—		
н37260	—	—	—	564 105,12	1 412 906,78	—		
н37270	—	—	—	564 105,13	1 412 907,68	—		
н37280	—	—	—	564 102,13	1 412 907,71	—		
н37290	—	—	—	564 102,12	1 412 906,81	—		
н37300	—	—	—	564 090,16	1 412 906,95	—		

1	2	3	4	5	6	7	8	9
н37310	—	—	—	564 090,17	1 412 907,85	—	Метод спутниковых геодезических измерений (определений)	—
н37320	—	—	—	564 087,17	1 412 907,89	—		
н37330	—	—	—	564 087,16	1 412 906,99	—		
н37340	—	—	—	564 078,28	1 412 907,10	—		
н37350	—	—	—	564 078,14	1 412 895,05	—		
н37360	—	—	—	564 078,49	1 412 895,04	—		
н37370	—	—	—	564 078,48	1 412 894,14	—		
н37380	—	—	—	564 081,48	1 412 894,11	—		
н37390	—	—	—	564 081,49	1 412 895,01	—		
н37400	—	—	—	564 089,21	1 412 894,91	—		
н37410	—	—	—	564 089,20	1 412 894,01	—		
н37420	—	—	—	564 092,20	1 412 893,98	—		
н37430	—	—	—	564 092,21	1 412 894,88	—		
н37440	—	—	—	564 093,53	1 412 894,86	—		
н37450	—	—	—	564 093,52	1 412 893,96	—		
н37460	—	—	—	564 096,52	1 412 893,93	—		
н37470	—	—	—	564 096,53	1 412 894,83	—		

1	2	3	4	5	6	7	8	9
н37480	—	—	—	564 104,62	1 412 894,73	—	Метод спутниковых геодезических измерений (определений)	—
н37490	—	—	—	564 104,61	1 412 893,83	—		
н37500	—	—	—	564 107,61	1 412 893,80	—		
н37510	—	—	—	564 107,62	1 412 894,70	—		
н37240	—	—	—	564 108,22	1 412 894,69	—		

**2. Сведения о характеристиках объекта недвижимости с кадастровым номером** 41:01:0010119:14991 :

№ п/п	Наименование характеристики	Значение характеристики
1	2	3
1.	Вид объекта недвижимости	Здание
2.	Ранее присвоенный государственный учетный номер (инвентарный) здания, сооружения, объекта незавершенного строительства	—
3.	Кадастровый номер земельного участка (земельных участков), в границах которого (которых) расположены здание, сооружение, объект незавершенного строительства	41:01:0010119:7724
4.	Уникальный учетный номер кадастрового квартала, в границах которого расположены здание, сооружение, объект незавершенного строительства	41:01:0010119
5.	Адрес здания, сооружения, объекта незавершенного строительства	—
5.1.	Сведения о местоположении здания, сооружения, объекта незавершенного строительства (при отсутствии адреса) в структурированном в соответствии с федеральной информационной адресной системой виде	Российская Федерация, Камчатский край, Петропавловск-Камчатский г, Звездная ул, д 14
5.2.	Дополнительные сведения о местоположении	—
6.	Иные сведения	—

**3. Пояснения к сведениям об объекте недвижимости с кадастровым номером** 41:01:0010119:14991 :

1.	—
----	---

1. Сведения о характерных точках контура объекта недвижимости с кадастровым номером							41:01:0010119:15023	
Система координат				МСК-41, зона 1			Зона № 1	
Обозначение характерных точек границ	Содержатся в Едином государственном реестре недвижимости			Определены в ходе выполнения комплексных кадастровых работ			Метод определения координат	Формулы, примененные для расчета средней квадратической погрешности определения координат характерных точек (Mt), м, с подставленными в такие формулы значениями и итоговые (вычисленные) значения Mt, м
	координаты, м		Радиус, м	координаты, м		Радиус, м		
	X	Y	R	X	Y	R		
1	2	3	4	5	6	7	8	9
41:01:0010119:15023(1)								
н37520	—	—	—	563 999,74	1 413 021,94	—	Метод спутниковых геодезических измерений (определений)	—
н37530	—	—	—	563 999,87	1 413 033,99	—		
н37540	—	—	—	563 999,78	1 413 034,00	—		
н37550	—	—	—	563 999,79	1 413 034,90	—		
н37560	—	—	—	563 996,64	1 413 034,93	—		
н37570	—	—	—	563 996,63	1 413 034,03	—		
н37580	—	—	—	563 988,63	1 413 034,11	—		
н37590	—	—	—	563 988,63	1 413 035,01	—		
н37600	—	—	—	563 985,48	1 413 035,04	—		
н37610	—	—	—	563 985,48	1 413 034,14	—		
н37620	—	—	—	563 984,49	1 413 034,16	—		
н37630	—	—	—	563 984,50	1 413 035,06	—		



1	2	3	4	5	6	7	8	9
н37640	—	—	—	563 981,35	1 413 035,09	—	Метод спутниковых геодезических измерений (определений)	—
н37650	—	—	—	563 981,34	1 413 034,19	—		
н37660	—	—	—	563 973,68	1 413 034,27	—		
н37670	—	—	—	563 973,69	1 413 035,17	—		
н37680	—	—	—	563 970,54	1 413 035,20	—		
н37690	—	—	—	563 970,53	1 413 034,30	—		
н37700	—	—	—	563 969,44	1 413 034,31	—		
н37710	—	—	—	563 969,44	1 413 035,21	—		
н37720	—	—	—	563 966,30	1 413 035,24	—		
н37730	—	—	—	563 966,29	1 413 034,34	—		
н37740	—	—	—	563 958,54	1 413 034,42	—		
н37750	—	—	—	563 958,55	1 413 035,31	—		
н37760	—	—	—	563 955,40	1 413 035,35	—		
н37770	—	—	—	563 955,39	1 413 034,46	—		
н37780	—	—	—	563 954,43	1 413 034,47	—		
н37790	—	—	—	563 954,44	1 413 035,37	—		
н37800	—	—	—	563 951,29	1 413 035,40	—		

1	2	3	4	5	6	7	8	9
н37810	—	—	—	563 951,28	1 413 034,50	—	Метод спутниковых геодезических измерений (определений)	—
н37820	—	—	—	563 943,49	1 413 034,58	—		
н37830	—	—	—	563 943,50	1 413 035,48	—		
н37840	—	—	—	563 940,35	1 413 035,52	—		
н37850	—	—	—	563 940,34	1 413 034,62	—		
н37860	—	—	—	563 939,99	1 413 034,61	—		
н1080	—	—	—	563 939,98	1 413 032,62	—		
н1070	—	—	—	563 939,87	1 413 022,57	—		
н37870	—	—	—	563 942,74	1 413 022,54	—		
н37880	—	—	—	563 942,73	1 413 021,64	—		
н37890	—	—	—	563 945,88	1 413 021,61	—		
н37900	—	—	—	563 945,88	1 413 022,51	—		
н37910	—	—	—	563 957,88	1 413 022,38	—		
н37920	—	—	—	563 957,87	1 413 021,48	—		
н37930	—	—	—	563 961,02	1 413 021,45	—		
н37940	—	—	—	563 961,03	1 413 022,35	—		
н37950	—	—	—	563 973,14	1 413 022,22	—		

1	2	3	4	5	6	7	8	9
н37960	—	—	—	563 973,14	1 413 021,32	—	Метод спутниковых геодезических измерений (определений)	—
н37970	—	—	—	563 976,29	1 413 021,29	—		
н37980	—	—	—	563 976,29	1 413 022,19	—		
н37990	—	—	—	563 988,03	1 413 022,07	—		
н38000	—	—	—	563 988,02	1 413 021,17	—		
н38010	—	—	—	563 991,17	1 413 021,13	—		
н38020	—	—	—	563 991,18	1 413 022,03	—		
н37520	—	—	—	563 999,74	1 413 021,94	—		
41:01:0010119:15023(2)								
н38030	—	—	—	563 933,89	1 413 038,97	—	Метод спутниковых геодезических измерений (определений)	—
н38040	—	—	—	563 928,45	1 413 048,78	—		
н38050	—	—	—	563 929,24	1 413 049,21	—		
н38060	—	—	—	563 926,18	1 413 054,72	—		
н38070	—	—	—	563 925,39	1 413 054,29	—		
н38080	—	—	—	563 921,48	1 413 061,34	—		
н38090	—	—	—	563 922,26	1 413 061,78	—		
н38100	—	—	—	563 919,20	1 413 067,29	—		
н38110	—	—	—	563 918,42	1 413 066,85	—		

1	2	3	4	5	6	7	8	9
н38120	—	—	—	563 914,62	1 413 073,71	—	Метод спутниковых геодезических измерений (определений)	—
н38130	—	—	—	563 915,41	1 413 074,15	—		
н38140	—	—	—	563 912,36	1 413 079,65	—		
н38150	—	—	—	563 911,57	1 413 079,22	—		
н38160	—	—	—	563 906,03	1 413 089,21	—		
н38170	—	—	—	563 895,53	1 413 083,39	—		
н38180	—	—	—	563 895,71	1 413 083,07	—		
н38190	—	—	—	563 894,92	1 413 082,64	—		
н38200	—	—	—	563 896,39	1 413 079,99	—		
н38210	—	—	—	563 897,18	1 413 080,42	—		
н38220	—	—	—	563 899,80	1 413 075,70	—		
н38230	—	—	—	563 899,01	1 413 075,27	—		
н38240	—	—	—	563 900,48	1 413 072,61	—		
н38250	—	—	—	563 901,27	1 413 073,05	—		
н38260	—	—	—	563 906,67	1 413 063,30	—		
н38270	—	—	—	563 905,89	1 413 062,86	—		
н38280	—	—	—	563 907,36	1 413 060,21	—		

1	2	3	4	5	6	7	8	9
н38290	—	—	—	563 908,14	1 413 060,65	—	Метод спутниковых геодезических измерений (определений)	—
н38300	—	—	—	563 910,88	1 413 055,72	—		
н38310	—	—	—	563 910,09	1 413 055,29	—		
н38320	—	—	—	563 911,56	1 413 052,63	—		
н38330	—	—	—	563 912,35	1 413 053,07	—		
н38340	—	—	—	563 917,66	1 413 043,50	—		
н38350	—	—	—	563 916,87	1 413 043,06	—		
н38360	—	—	—	563 919,81	1 413 037,76	—		
н38370	—	—	—	563 920,60	1 413 038,19	—		
н38380	—	—	—	563 921,76	1 413 036,09	—		
н38390	—	—	—	563 920,97	1 413 035,66	—		
н38400	—	—	—	563 922,44	1 413 033,01	—		
н38410	—	—	—	563 923,23	1 413 033,44	—		
н1000	—	—	—	563 923,39	1 413 033,15	—		
н1100	—	—	—	563 931,74	1 413 037,78	—		
н38030	—	—	—	563 933,89	1 413 038,97	—		

**2. Сведения о характеристиках объекта недвижимости с кадастровым номером**

41:01:0010119:15023 :

№ п/п	Наименование характеристики	Значение характеристики
1	2	3

1	2	3
1.	Вид объекта недвижимости	Здание
2.	Ранее присвоенный государственный учетный номер (инвентарный) здания, сооружения, объекта незавершенного строительства	—
3.	Кадастровый номер земельного участка (земельных участков), в границах которого (которых) расположены здание, сооружение, объект незавершенного строительства	41:01:0010119:14433
4.	Уникальный учетный номер кадастрового квартала, в границах которого расположены здание, сооружение, объект незавершенного строительства	41:01:0010119
5.	Адрес здания, сооружения, объекта незавершенного строительства	—
5.1.	Сведения о местоположении здания, сооружения, объекта незавершенного строительства (при отсутствии адреса) в структурированном в соответствии с федеральной информационной адресной системой виде	Российская Федерация, Камчатский край, Петропавловск-Камчатский г, Звездная ул, д 12
5.2.	Дополнительные сведения о местоположении	—
6.	Иные сведения	—

**3. Пояснения к сведениям об объекте недвижимости с кадастровым номером** 41:01:0010119:15023 :

1.	—
----	---

**1. Сведения о характерных точках контура объекта недвижимости с кадастровым номером** 41:01:0010119:15051 :

Система координат МСК-41, зона 1 Зона № 1

Обозначение характерных точек границ	Содержатся в Едином государственном реестре недвижимости			Определены в ходе выполнения комплексных кадастровых работ			Метод определения координат	Формулы, примененные для расчета средней квадратической погрешности определения координат характерных точек (Mt), м, с подставленными в такие формулы значениями и итоговые (вычисленные) значения Mt, м
	координаты, м		Радиус, м	координаты, м		Радиус, м		
	X	Y	R	X	Y	R		
1	2	3	4	5	6	7	8	9
н38420	—	—	—	564 388,54	1 413 143,90	—	Метод спутниковых геодезических измерений (определений)	—
н38430	—	—	—	564 400,06	1 413 147,65	—		

1	2	3	4	5	6	7	8	9
н38440	—	—	—	564 372,31	1 413 232,96	—	Метод спутниковых геодезических измерений (определений)	—
н38450	—	—	—	564 360,80	1 413 229,21	—		
н38460	—	—	—	564 364,47	1 413 217,94	—		
н38470	—	—	—	564 364,26	1 413 217,88	—		
н38480	—	—	—	564 363,37	1 413 216,90	—		
н38490	—	—	—	564 365,12	1 413 214,80	—		
н38500	—	—	—	564 364,38	1 413 213,93	—		
н38510	—	—	—	564 366,13	1 413 211,62	—		
н38520	—	—	—	564 366,49	1 413 211,72	—		
н38530	—	—	—	564 369,11	1 413 203,78	—		
н38540	—	—	—	564 368,90	1 413 203,72	—		
н38550	—	—	—	564 368,02	1 413 202,74	—		
н38560	—	—	—	564 369,77	1 413 200,63	—		
н38570	—	—	—	564 369,02	1 413 199,77	—		
н38580	—	—	—	564 370,77	1 413 197,46	—		
н38590	—	—	—	564 371,14	1 413 197,56	—		
н38600	—	—	—	564 373,68	1 413 189,60	—		

1	2	3	4	5	6	7	8	9
н38610	—	—	—	564 373,47	1 413 189,55	—	Метод спутниковых геодезических измерений (определений)	—
н38620	—	—	—	564 372,59	1 413 188,57	—		
н38630	—	—	—	564 374,34	1 413 186,46	—		
н38640	—	—	—	564 373,60	1 413 185,60	—		
н38650	—	—	—	564 375,34	1 413 183,29	—		
н38660	—	—	—	564 375,71	1 413 183,39	—		
н38670	—	—	—	564 378,33	1 413 175,34	—		
н38680	—	—	—	564 378,12	1 413 175,28	—		
н38690	—	—	—	564 377,24	1 413 174,30	—		
н38700	—	—	—	564 378,99	1 413 172,19	—		
н38710	—	—	—	564 378,25	1 413 171,33	—		
н38720	—	—	—	564 379,99	1 413 169,02	—		
н38730	—	—	—	564 380,36	1 413 169,12	—		
н38740	—	—	—	564 382,90	1 413 161,28	—		
н38750	—	—	—	564 382,62	1 413 161,20	—		
н38760	—	—	—	564 381,74	1 413 160,22	—		
н38770	—	—	—	564 383,48	1 413 158,12	—		



1	2	3	4	5	6	7	8	9
н38780	—	—	—	564 382,74	1 413 157,26	—	Метод спутниковых геодезических измерений (определений)	—
н38790	—	—	—	564 384,49	1 413 154,94	—		
н38800	—	—	—	564 384,93	1 413 155,07	—		
н38420	—	—	—	564 388,54	1 413 143,90	—		

**2. Сведения о характеристиках объекта недвижимости с кадастровым номером** 41:01:0010119:15051 :

№ п/п	Наименование характеристики	Значение характеристики
1	2	3
1.	Вид объекта недвижимости	Здание
2.	Ранее присвоенный государственный учетный номер (инвентарный) здания, сооружения, объекта незавершенного строительства	—
3.	Кадастровый номер земельного участка (земельных участков), в границах которого (которых) расположены здание, сооружение, объект незавершенного строительства	—
4.	Уникальный учетный номер кадастрового квартала, в границах которого расположены здание, сооружение, объект незавершенного строительства	41:01:0010119
5.	Адрес здания, сооружения, объекта незавершенного строительства	—
5.1.	Сведения о местоположении здания, сооружения, объекта незавершенного строительства (при отсутствии адреса) в структурированном в соответствии с федеральной информационной адресной системой виде	Российская Федерация, Камчатский край, Петропавловск-Камчатский г, Космический проезд, д 4
5.2.	Дополнительные сведения о местоположении	—
6.	Иные сведения	—

**3. Пояснения к сведениям об объекте недвижимости с кадастровым номером** 41:01:0010119:15051 :

1.	—
----	---

1. Сведения о характерных точках контура объекта недвижимости с кадастровым номером <u>41:01:0010119:15142</u> :								
Система координат <u>МСК-41, зона 1</u>				Зона № <u>1</u>				
Обозначение характерных точек границ	Содержатся в Едином государственном реестре недвижимости			Определены в ходе выполнения комплексных кадастровых работ			Метод определения координат	Формулы, примененные для расчета средней квадратической погрешности определения координат характерных точек (Mt), м, с подставленными в такие формулы значениями и итоговые (вычисленные) значения Mt, м
	координаты, м		Радиус, м	координаты, м		Радиус, м		
	X	Y	R	X	Y	R		
1	2	3	4	5	6	7	8	9
н38810	—	—	—	565 406,06	1 411 803,90	—	Метод спутниковых геодезических измерений (определений)	—
н38820	—	—	—	565 402,61	1 411 815,58	—		
н38830	—	—	—	565 380,46	1 411 809,05	—		
н38840	—	—	—	565 382,23	1 411 802,00	—		
н38850	—	—	—	565 385,59	1 411 796,04	—		
н38860	—	—	—	565 384,11	1 411 795,20	—		
н38870	—	—	—	565 387,02	1 411 789,86	—		
н38880	—	—	—	565 388,65	1 411 789,93	—		
н38890	—	—	—	565 393,06	1 411 781,58	—		
н38900	—	—	—	565 396,34	1 411 782,75	—		
н38910	—	—	—	565 400,92	1 411 768,19	—		
н38920	—	—	—	565 407,33	1 411 770,21	—		
н38930	—	—	—	565 404,72	1 411 777,78	—		

1	2	3	4	5	6	7	8	9
н38940	—	—	—	565 404,31	1 411 777,63	—	Метод спутниковых геодезических измерений (определений)	—
н38950	—	—	—	565 398,94	1 411 793,20	—		
н38960	—	—	—	565 400,05	1 411 793,58	—		
н38970	—	—	—	565 397,44	1 411 801,20	—		
н38980	—	—	—	565 398,69	1 411 801,57	—		
н38810	—	—	—	565 406,06	1 411 803,90	—		

**2. Сведения о характеристиках объекта недвижимости с кадастровым номером** 41:01:0010119:15142 :

№ п/п	Наименование характеристики	Значение характеристики
1	2	3
1.	Вид объекта недвижимости	Здание
2.	Ранее присвоенный государственный учетный номер (инвентарный) здания, сооружения, объекта незавершенного строительства	—
3.	Кадастровый номер земельного участка (земельных участков), в границах которого (которых) расположены здание, сооружение, объект незавершенного строительства	41:01:0010119:36, 41:01:0010119:49
4.	Уникальный учетный номер кадастрового квартала, в границах которого расположены здание, сооружение, объект незавершенного строительства	41:01:0010119
5.	Адрес здания, сооружения, объекта незавершенного строительства	—
5.1.	Сведения о местоположении здания, сооружения, объекта незавершенного строительства (при отсутствии адреса) в структурированном в соответствии с федеральной информационной адресной системой виде	Российская Федерация, Камчатский край, Петропавловск-Камчатский г, Академика Королева ул, д 69
5.2.	Дополнительные сведения о местоположении	—
6.	Иные сведения	—

**3. Пояснения к сведениям об объекте недвижимости с кадастровым номером** 41:01:0010119:15142 :

1.	—
----	---

1. Сведения о характерных точках контура объекта недвижимости с кадастровым номером <u>41:01:0010119:15150</u> :								
Система координат <u>МСК-41, зона 1</u>			Зона № <u>1</u>					
Обозначение характерных точек границ	Содержатся в Едином государственном реестре недвижимости			Определены в ходе выполнения комплексных кадастровых работ			Метод определения координат	Формулы, примененные для расчета средней квадратической погрешности определения координат характерных точек (Mt), м, с подставленными в такие формулы значениями и итоговые (вычисленные) значения Mt, м
	координаты, м		Радиус, м	координаты, м		Радиус, м		
	X	Y	R	X	Y	R		
1	2	3	4	5	6	7	8	9
н38990	—	—	—	563 828,79	1 413 164,67	—	Метод спутниковых геодезических измерений (определений)	—
н39000	—	—	—	563 837,74	1 413 172,62	—		
н39010	—	—	—	563 778,00	1 413 239,75	—		
н39020	—	—	—	563 769,06	1 413 231,79	—		
н39030	—	—	—	563 777,02	1 413 222,85	—		
н39040	—	—	—	563 776,70	1 413 222,53	—		
н39050	—	—	—	563 776,48	1 413 221,57	—		
н39060	—	—	—	563 778,82	1 413 220,15	—		
н39070	—	—	—	563 778,60	1 413 219,19	—		
н39080	—	—	—	563 780,98	1 413 217,80	—		
н39090	—	—	—	563 781,27	1 413 218,08	—		
н39100	—	—	—	563 786,86	1 413 211,78	—		
н39110	—	—	—	563 786,54	1 413 211,47	—		

1	2	3	4	5	6	7	8	9
н39120	—	—	—	563 786,32	1 413 210,51	—	Метод спутниковых геодезических измерений (определений)	—
н39130	—	—	—	563 788,66	1 413 209,09	—		
н39140	—	—	—	563 788,44	1 413 208,13	—		
н39150	—	—	—	563 790,82	1 413 206,74	—		
н39160	—	—	—	563 791,11	1 413 207,01	—		
н39170	—	—	—	563 796,79	1 413 200,63	—		
н39180	—	—	—	563 796,47	1 413 200,32	—		
н39190	—	—	—	563 796,25	1 413 199,36	—		
н39200	—	—	—	563 798,59	1 413 197,93	—		
н39210	—	—	—	563 798,37	1 413 196,97	—		
н39220	—	—	—	563 800,75	1 413 195,58	—		
н39230	—	—	—	563 801,03	1 413 195,85	—		
н39240	—	—	—	563 806,73	1 413 189,47	—		
н39250	—	—	—	563 806,40	1 413 189,16	—		
н39260	—	—	—	563 806,18	1 413 188,20	—		
н39270	—	—	—	563 808,52	1 413 186,77	—		
н39280	—	—	—	563 808,31	1 413 185,81	—		

1	2	3	4	5	6	7	8	9
н39290	—	—	—	563 810,68	1 413 184,42	—	Метод спутниковых геодезических измерений (определений)	—
н39300	—	—	—	563 810,96	1 413 184,69	—		
н39310	—	—	—	563 816,61	1 413 178,35	—		
н39320	—	—	—	563 816,29	1 413 178,04	—		
н39330	—	—	—	563 816,07	1 413 177,08	—		
н39340	—	—	—	563 818,41	1 413 175,66	—		
н39350	—	—	—	563 818,19	1 413 174,70	—		
н39360	—	—	—	563 820,57	1 413 173,31	—		
н39370	—	—	—	563 820,86	1 413 173,58	—		
н38990	—	—	—	563 828,79	1 413 164,67	—		

**2. Сведения о характеристиках объекта недвижимости с кадастровым номером** 41:01:0010119:15150 :

№ п/п	Наименование характеристики	Значение характеристики
1	2	3
1.	Вид объекта недвижимости	Здание
2.	Ранее присвоенный государственный учетный номер (инвентарный) здания, сооружения, объекта незавершенного строительства	—
3.	Кадастровый номер земельного участка (земельных участков), в границах которого (которых) расположены здание, сооружение, объект незавершенного строительства	41:01:0010119:497
4.	Уникальный учетный номер кадастрового квартала, в границах которого расположены здание, сооружение, объект незавершенного строительства	41:01:0010119

1	2	3
5.	Адрес здания, сооружения, объекта незавершенного строительства	—
5.1.	Сведения о местоположении здания, сооружения, объекта незавершенного строительства (при отсутствии адреса) в структурированном в соответствии с федеральной информационной адресной системой виде	Российская Федерация, Камчатский край, Петропавловск-Камчатский г, Звездная ул, д 17
5.2.	Дополнительные сведения о местоположении	—
6.	Иные сведения	—

**3. Пояснения к сведениям об объекте недвижимости с кадастровым номером** 41:01:0010119:15150 :

1.	—
----	---

**1. Сведения о характерных точках контура объекта недвижимости с кадастровым номером** 41:01:0010119:15203 :

Система координат	<u>МСК-41, зона 1</u>	Зона №	<u>1</u>
-------------------	-----------------------	--------	----------

Обозначение характерных точек границ	Содержатся в Едином государственном реестре недвижимости			Определены в ходе выполнения комплексных кадастровых работ			Метод определения координат	Формулы, примененные для расчета средней квадратической погрешности определения координат характерных точек (Mt), м, с подставленными в такие формулы значениями и итоговые (вычисленные) значения Mt, м
	координаты, м		Радиус, м	координаты, м		Радиус, м		
	X	Y	R	X	Y	R		
1	2	3	4	5	6	7	8	9
н39380	—	—	—	563 725,46	1 413 005,13	—	Метод спутниковых геодезических измерений (определений)	—
н39390	—	—	—	563 734,36	1 413 013,20	—		
н39400	—	—	—	563 732,11	1 413 015,68	—		
н39410	—	—	—	563 733,29	1 413 016,76	—		
н39420	—	—	—	563 727,58	1 413 023,05	—		
н39430	—	—	—	563 726,40	1 413 021,98	—		
н39440	—	—	—	563 722,00	1 413 026,82	—		

1	2	3	4	5	6	7	8	9
н39450	—	—	—	563 723,18	1 413 027,89	—	Метод спутниковых геодезических измерений (определений)	—
н39460	—	—	—	563 717,47	1 413 034,19	—		
н39470	—	—	—	563 716,29	1 413 033,11	—		
н39480	—	—	—	563 712,07	1 413 037,77	—		
н39490	—	—	—	563 713,25	1 413 038,84	—		
н39500	—	—	—	563 707,54	1 413 045,14	—		
н39510	—	—	—	563 706,35	1 413 044,06	—		
н39520	—	—	—	563 701,98	1 413 048,88	—		
н39530	—	—	—	563 703,17	1 413 049,95	—		
н39540	—	—	—	563 697,46	1 413 056,25	—		
н39550	—	—	—	563 696,27	1 413 055,17	—		
н39560	—	—	—	563 691,95	1 413 059,94	—		
н39570	—	—	—	563 693,13	1 413 061,02	—		
н39580	—	—	—	563 687,42	1 413 067,31	—		
н39590	—	—	—	563 686,24	1 413 066,23	—		
н39600	—	—	—	563 681,91	1 413 071,00	—		
н39610	—	—	—	563 683,09	1 413 072,07	—		



1	2	3	4	5	6	7	8	9
н39620	—	—	—	563 677,38	1 413 078,36	—	Метод спутниковых геодезических измерений (определений)	—
н39630	—	—	—	563 676,20	1 413 077,29	—		
н39640	—	—	—	563 674,06	1 413 079,64	—		
н39650	—	—	—	563 665,17	1 413 071,57	—		
н39660	—	—	—	563 667,41	1 413 069,09	—		
н39670	—	—	—	563 666,23	1 413 068,01	—		
н39680	—	—	—	563 668,04	1 413 066,01	—		
н39690	—	—	—	563 669,23	1 413 067,09	—		
н39700	—	—	—	563 673,01	1 413 062,92	—		
н39710	—	—	—	563 672,75	1 413 062,69	—		
н39720	—	—	—	563 672,48	1 413 061,59	—		
н39730	—	—	—	563 674,89	1 413 060,19	—		
н39740	—	—	—	563 674,59	1 413 059,08	—		
н39750	—	—	—	563 677,14	1 413 057,81	—		
н39760	—	—	—	563 677,40	1 413 058,08	—		
н39770	—	—	—	563 683,03	1 413 051,88	—		
н39780	—	—	—	563 682,77	1 413 051,65	—		

1	2	3	4	5	6	7	8	9
н39790	—	—	—	563 682,50	1 413 050,55	—	Метод спутниковых геодезических измерений (определений)	—
н39800	—	—	—	563 684,91	1 413 049,15	—		
н39810	—	—	—	563 684,62	1 413 048,04	—		
н39820	—	—	—	563 687,16	1 413 046,76	—		
н39830	—	—	—	563 687,42	1 413 047,04	—		
н39840	—	—	—	563 693,03	1 413 040,86	—		
н39850	—	—	—	563 692,77	1 413 040,63	—		
н39860	—	—	—	563 692,50	1 413 039,52	—		
н39870	—	—	—	563 694,91	1 413 038,13	—		
н39880	—	—	—	563 694,61	1 413 037,02	—		
н39890	—	—	—	563 697,16	1 413 035,74	—		
н39900	—	—	—	563 697,42	1 413 036,02	—		
н39910	—	—	—	563 703,04	1 413 029,83	—		
н39920	—	—	—	563 702,77	1 413 029,60	—		
н39930	—	—	—	563 702,50	1 413 028,50	—		
н39940	—	—	—	563 704,91	1 413 027,10	—		
н39950	—	—	—	563 704,61	1 413 025,99	—		

1	2	3	4	5	6	7	8	9
н39960	—	—	—	563 707,16	1 413 024,72	—	Метод спутниковых геодезических измерений (определений)	—
н39970	—	—	—	563 707,42	1 413 025,00	—		
н39980	—	—	—	563 713,04	1 413 018,80	—		
н39990	—	—	—	563 712,79	1 413 018,57	—		
н40000	—	—	—	563 712,52	1 413 017,47	—		
н40010	—	—	—	563 714,92	1 413 016,07	—		
н40020	—	—	—	563 714,63	1 413 014,96	—		
н40030	—	—	—	563 717,18	1 413 013,69	—		
н40040	—	—	—	563 717,44	1 413 013,96	—		
н40050	—	—	—	563 721,30	1 413 009,71	—		
н40060	—	—	—	563 720,11	1 413 008,63	—		
н40070	—	—	—	563 721,93	1 413 006,64	—		
н40080	—	—	—	563 723,11	1 413 007,71	—		
н39380	—	—	—	563 725,46	1 413 005,13	—		

**2. Сведения о характеристиках объекта недвижимости с кадастровым номером** 41:01:0010119:15203 :

№ п/п	Наименование характеристики	Значение характеристики
1	2	3
1.	Вид объекта недвижимости	Здание
2.	Ранее присвоенный государственный учетный номер (инвентарный) здания, сооружения, объекта незавершенного строительства	—

1	2	3
3.	Кадастровый номер земельного участка (земельных участков), в границах которого (которых) расположены здание, сооружение, объект незавершенного строительства	41:01:0010119:443
4.	Уникальный учетный номер кадастрового квартала, в границах которого расположены здание, сооружение, объект незавершенного строительства	41:01:0010119
5.	Адрес здания, сооружения, объекта незавершенного строительства	—
5.1.	Сведения о местоположении здания, сооружения, объекта незавершенного строительства (при отсутствии адреса) в структурированном в соответствии с федеральной информационной адресной системой виде	Российская Федерация, Камчатский край, Петропавловск-Камчатский г, Звездная ул, д 25
5.2.	Дополнительные сведения о местоположении	—
6.	Иные сведения	—

**3. Пояснения к сведениям об объекте недвижимости с кадастровым номером** 41:01:0010119:15203 :

1.	—
----	---

**1. Сведения о характерных точках контура объекта недвижимости с кадастровым номером** 41:01:0010119:15205 :

Система координат МСК-41, зона 1 Зона № 1

Обозначение характерных точек границ	Содержатся в Едином государственном реестре недвижимости			Определены в ходе выполнения комплексных кадастровых работ			Метод определения координат	Формулы, примененные для расчета средней квадратической погрешности определения координат характерных точек (Mt), м, с подставленными в такие формулы значениями и итоговые (вычисленные) значения Mt, м
	координаты, м		Радиус, м	координаты, м		Радиус, м		
	X	Y	R	X	Y	R		
1	2	3	4	5	6	7	8	9
41:01:0010119:15205(1)								
н40090	—	—	—	564 323,51	1 413 705,33	—	Метод спутниковых геодезических измерений (определений)	—
н40100	—	—	—	564 335,49	1 413 704,63	—		
н40110	—	—	—	564 335,51	1 413 704,92	—		
н40120	—	—	—	564 336,46	1 413 704,86	—		

1	2	3	4	5	6	7	8	9
н4013О	—	—	—	564 336,64	1 413 708,01	—	Метод спутниковых геодезических измерений (определений)	—
н4014О	—	—	—	564 335,69	1 413 708,06	—		
н4015О	—	—	—	564 336,15	1 413 715,96	—		
н4016О	—	—	—	564 337,10	1 413 715,90	—		
н4017О	—	—	—	564 337,29	1 413 719,05	—		
н4018О	—	—	—	564 336,34	1 413 719,10	—		
н4019О	—	—	—	564 336,35	1 413 719,31	—		
н4020О	—	—	—	564 324,37	1 413 720,01	—		
н4021О	—	—	—	564 324,20	1 413 717,13	—		
н4022О	—	—	—	564 323,25	1 413 717,19	—		
н4023О	—	—	—	564 323,06	1 413 714,04	—		
н4024О	—	—	—	564 324,02	1 413 713,99	—		
н4009О	—	—	—	564 323,51	1 413 705,33	—		
41:01:0010119:15205(2)								
н4025О	—	—	—	564 333,41	1 413 719,78	—	Метод спутниковых геодезических измерений (определений)	—
н4026О	—	—	—	564 333,44	1 413 720,15	—		
н4027О	—	—	—	564 334,38	1 413 720,10	—		
н4028О	—	—	—	564 334,57	1 413 723,24	—		

1	2	3	4	5	6	7	8	9
н40290	—	—	—	564 333,62	1 413 723,30	—	Метод спутниковых геодезических измерений (определений)	—
н40300	—	—	—	564 334,06	1 413 730,81	—		
н40310	—	—	—	564 335,00	1 413 730,75	—		
н40320	—	—	—	564 335,19	1 413 733,90	—		
н40330	—	—	—	564 334,24	1 413 733,95	—		
н40340	—	—	—	564 334,27	1 413 734,45	—		
н40350	—	—	—	564 322,29	1 413 735,15	—		
н40360	—	—	—	564 322,12	1 413 732,17	—		
н40370	—	—	—	564 321,17	1 413 732,22	—		
н40380	—	—	—	564 320,98	1 413 729,08	—		
н40390	—	—	—	564 321,93	1 413 729,02	—		
н40400	—	—	—	564 321,43	1 413 720,48	—		
н40250	—	—	—	564 333,41	1 413 719,78	—		
41:01:0010119:15205(3)								
н40410	—	—	—	564 337,11	1 413 734,54	—	Метод спутниковых геодезических измерений (определений)	—
н40420	—	—	—	564 337,12	1 413 734,73	—		
н40430	—	—	—	564 338,06	1 413 734,67	—		
н40440	—	—	—	564 338,25	1 413 737,82	—		

1	2	3	4	5	6	7	8	9
н40450	—	—	—	564 337,30	1 413 737,87	—	Метод спутниковых геодезических измерений (определений)	—
н40460	—	—	—	564 337,77	1 413 745,82	—		
н40470	—	—	—	564 338,72	1 413 745,82	—		
н40480	—	—	—	564 338,90	1 413 748,91	—		
н40490	—	—	—	564 337,95	1 413 748,96	—		
н40500	—	—	—	564 337,97	1 413 749,22	—		
н40510	—	—	—	564 325,99	1 413 749,92	—		
н40520	—	—	—	564 325,82	1 413 746,99	—		
н40530	—	—	—	564 324,87	1 413 747,04	—		
н40540	—	—	—	564 324,69	1 413 743,90	—		
н40550	—	—	—	564 325,64	1 413 743,84	—		
н40560	—	—	—	564 325,13	1 413 735,24	—		
н40410	—	—	—	564 337,11	1 413 734,54	—		

**2. Сведения о характеристиках объекта недвижимости с кадастровым номером** 41:01:0010119:15205 :

№ п/п	Наименование характеристики	Значение характеристики
1	2	3
1.	Вид объекта недвижимости	Здание
2.	Ранее присвоенный государственный учетный номер (инвентарный) здания, сооружения, объекта незавершенного строительства	—

1	2	3
3.	Кадастровый номер земельного участка (земельных участков), в границах которого (которых) расположены здание, сооружение, объект незавершенного строительства	41:01:0010119:503
4.	Уникальный учетный номер кадастрового квартала, в границах которого расположены здание, сооружение, объект незавершенного строительства	41:01:0010119
5.	Адрес здания, сооружения, объекта незавершенного строительства	—
5.1.	Сведения о местоположении здания, сооружения, объекта незавершенного строительства (при отсутствии адреса) в структурированном в соответствии с федеральной информационной адресной системой виде	Российская Федерация, Камчатский край, Петропавловск-Камчатский г, Кирдищева ул, д 4
5.2.	Дополнительные сведения о местоположении	—
6.	Иные сведения	—

**3. Пояснения к сведениям об объекте недвижимости с кадастровым номером** 41:01:0010119:15205 :

1.	—
----	---

**1. Сведения о характерных точках контура объекта недвижимости с кадастровым номером** 41:01:0010119:15206 :

Система координат МСК-41, зона 1 Зона № 1

Обозначение характерных точек границ	Содержатся в Едином государственном реестре недвижимости			Определены в ходе выполнения комплексных кадастровых работ			Метод определения координат	Формулы, примененные для расчета средней квадратической погрешности определения координат характерных точек (Mt), м, с подставленными в такие формулы значениями и итоговые (вычисленные) значения Mt, м
	координаты, м		Радиус, м	координаты, м		Радиус, м		
	X	Y	R	X	Y	R		
1	2	3	4	5	6	7	8	9
н40570	—	—	—	563 883,55	1 413 826,84	—	Метод спутниковых геодезических измерений (определений)	—
н40580	—	—	—	563 885,61	1 413 829,83	—		
н40590	—	—	—	563 886,43	1 413 829,26	—		
н40600	—	—	—	563 888,18	1 413 831,82	—		



1	2	3	4	5	6	7	8	9
н40610	—	—	—	563 887,36	1 413 832,38	—	Метод спутниковых геодезических измерений (определений)	—
н40620	—	—	—	563 891,99	1 413 839,15	—		
н40630	—	—	—	563 892,82	1 413 838,59	—		
н40640	—	—	—	563 894,57	1 413 841,15	—		
н40650	—	—	—	563 896,32	1 413 843,70	—		
н40660	—	—	—	563 895,50	1 413 844,27	—		
н40670	—	—	—	563 899,88	1 413 850,66	—		
н40680	—	—	—	563 900,70	1 413 850,10	—		
н40690	—	—	—	563 902,45	1 413 852,65	—		
н40700	—	—	—	563 904,21	1 413 855,21	—		
н40710	—	—	—	563 903,38	1 413 855,77	—		
н40720	—	—	—	563 908,00	1 413 862,51	—		
н40730	—	—	—	563 908,83	1 413 861,95	—		
н40740	—	—	—	563 910,58	1 413 864,51	—		
н40750	—	—	—	563 912,33	1 413 867,06	—		
н40760	—	—	—	563 911,51	1 413 867,63	—		
н40770	—	—	—	563 915,94	1 413 874,10	—		

1	2	3	4	5	6	7	8	9
н40780	—	—	—	563 916,76	1 413 873,53	—	Метод спутниковых геодезических измерений (определений)	—
н40790	—	—	—	563 918,51	1 413 876,09	—		
н40800	—	—	—	563 920,27	1 413 878,65	—		
н40810	—	—	—	563 919,45	1 413 879,21	—		
н40820	—	—	—	563 923,94	1 413 885,77	—		
н40830	—	—	—	563 924,76	1 413 885,20	—		
н40840	—	—	—	563 926,52	1 413 887,76	—		
н40850	—	—	—	563 928,27	1 413 890,32	—		
н40860	—	—	—	563 927,45	1 413 890,88	—		
н40870	—	—	—	563 931,95	1 413 897,46	—		
н40880	—	—	—	563 932,78	1 413 896,89	—		
н40890	—	—	—	563 934,53	1 413 899,45	—		
н40900	—	—	—	563 933,71	1 413 900,01	—		
н40910	—	—	—	563 935,74	1 413 902,97	—		
н40920	—	—	—	563 925,64	1 413 909,89	—		
н40930	—	—	—	563 923,56	1 413 906,87	—		
н40940	—	—	—	563 922,74	1 413 907,43	—		

1	2	3	4	5	6	7	8	9
н40950	—	—	—	563 920,99	1 413 904,87	—	Метод спутниковых геодезических измерений (определений)	—
н40960	—	—	—	563 921,80	1 413 904,32	—		
н40970	—	—	—	563 910,86	1 413 888,35	—		
н40980	—	—	—	563 910,05	1 413 888,91	—		
н40990	—	—	—	563 908,30	1 413 886,35	—		
н41000	—	—	—	563 909,12	1 413 885,79	—		
н41010	—	—	—	563 902,82	1 413 876,61	—		
н41020	—	—	—	563 902,00	1 413 877,17	—		
н41030	—	—	—	563 900,24	1 413 874,62	—		
н41040	—	—	—	563 901,07	1 413 874,05	—		
н41050	—	—	—	563 897,96	1 413 869,53	—		
н41060	—	—	—	563 897,14	1 413 870,09	—		
н41070	—	—	—	563 895,39	1 413 867,53	—		
н41080	—	—	—	563 896,21	1 413 866,97	—		
н41090	—	—	—	563 889,95	1 413 857,84	—		
н41100	—	—	—	563 889,13	1 413 858,40	—		
н41110	—	—	—	563 887,38	1 413 855,84	—		

1	2	3	4	5	6	7	8	9
н41120	—	—	—	563 888,20	1 413 855,28	—	Метод спутниковых геодезических измерений (определений)	—
н41130	—	—	—	563 877,28	1 413 839,35	—		
н41140	—	—	—	563 876,46	1 413 839,91	—		
н41150	—	—	—	563 874,71	1 413 837,35	—		
н41160	—	—	—	563 875,52	1 413 836,79	—		
н41170	—	—	—	563 873,45	1 413 833,76	—		
н40570	—	—	—	563 883,55	1 413 826,84	—		

**2. Сведения о характеристиках объекта недвижимости с кадастровым номером** 41:01:0010119:15206 :

№ п/п	Наименование характеристики	Значение характеристики
1	2	3
1.	Вид объекта недвижимости	Здание
2.	Ранее присвоенный государственный учетный номер (инвентарный) здания, сооружения, объекта незавершенного строительства	—
3.	Кадастровый номер земельного участка (земельных участков), в границах которого (которых) расположены здание, сооружение, объект незавершенного строительства	41:01:0010119:15315
4.	Уникальный учетный номер кадастрового квартала, в границах которого расположены здание, сооружение, объект незавершенного строительства	41:01:0010119
5.	Адрес здания, сооружения, объекта незавершенного строительства	—
5.1.	Сведения о местоположении здания, сооружения, объекта незавершенного строительства (при отсутствии адреса) в структурированном в соответствии с федеральной информационной адресной системой виде	Российская Федерация, Камчатский край, Петропавловск-Камчатский г, Кирдищева ул, д 21
5.2.	Дополнительные сведения о местоположении	—
6.	Иные сведения	—

**3. Пояснения к сведениям об объекте недвижимости с кадастровым номером** 41:01:0010119:15206 :

1. —

**1. Сведения о характерных точках контура объекта недвижимости с кадастровым номером** 41:01:0010119:15208 :

Система координат МСК-41, зона 1 Зона № 1

Обозначение характерных точек границ	Содержатся в Едином государственном реестре недвижимости			Определены в ходе выполнения комплексных кадастровых работ			Метод определения координат	Формулы, примененные для расчета средней квадратической погрешности определения координат характерных точек (Mt), м, с подставленными в такие формулы значениями и итоговые (вычисленные) значения Mt, м
	координаты, м		Радиус, м	координаты, м		Радиус, м		
	X	Y	R	X	Y	R		
1	2	3	4	5	6	7	8	9
н41180	—	—	—	563 642,54	1 413 210,87	—	Метод спутниковых геодезических измерений (определений)	—
н41190	—	—	—	563 638,62	1 413 222,25	—		
н41200	—	—	—	563 610,32	1 413 212,51	—		
н41210	—	—	—	563 614,24	1 413 201,13	—		
н41220	—	—	—	563 625,36	1 413 204,96	—		
н41230	—	—	—	563 625,47	1 413 204,65	—		
н41240	—	—	—	563 626,34	1 413 203,93	—		
н41250	—	—	—	563 628,61	1 413 205,51	—		
н41260	—	—	—	563 629,29	1 413 204,94	—		
н41270	—	—	—	563 631,55	1 413 206,66	—		
н41280	—	—	—	563 631,41	1 413 207,03	—		
н41290	—	—	—	563 639,33	1 413 209,79	—		

1	2	3	4	5	6	7	8	9
н41300	—	—	—	563 639,45	1 413 209,48	—	Метод спутниковых геодезических измерений (определений)	—
н41310	—	—	—	563 640,31	1 413 208,75	—		
н41320	—	—	—	563 642,57	1 413 210,50	—		
н41330	—	—	—	563 642,44	1 413 210,84	—		
н41180	—	—	—	563 642,54	1 413 210,87	—		

**2. Сведения о характеристиках объекта недвижимости с кадастровым номером** 41:01:0010119:15208 :

№ п/п	Наименование характеристики	Значение характеристики
1	2	3
1.	Вид объекта недвижимости	Здание
2.	Ранее присвоенный государственный учетный номер (инвентарный) здания, сооружения, объекта незавершенного строительства	—
3.	Кадастровый номер земельного участка (земельных участков), в границах которого (которых) расположены здание, сооружение, объект незавершенного строительства	41:01:0010119:14565, 41:01:0010119:14197
4.	Уникальный учетный номер кадастрового квартала, в границах которого расположены здание, сооружение, объект незавершенного строительства	41:01:0010119
5.	Адрес здания, сооружения, объекта незавершенного строительства	—
5.1.	Сведения о местоположении здания, сооружения, объекта незавершенного строительства (при отсутствии адреса) в структурированном в соответствии с федеральной информационной адресной системой виде	Российская Федерация, Камчатский край, Петропавловск-Камчатский г, Орбитальный проезд, д 11
5.2.	Дополнительные сведения о местоположении	—
6.	Иные сведения	—

**3. Пояснения к сведениям об объекте недвижимости с кадастровым номером** 41:01:0010119:15208 :

1.	—
----	---

1. Сведения о характерных точках контура объекта недвижимости с кадастровым номером <u>41:01:0010119:15216</u> :								
Система координат <u>МСК-41, зона 1</u>			Зона № <u>1</u>					
Обозначение характерных точек границ	Содержатся в Едином государственном реестре недвижимости			Определены в ходе выполнения комплексных кадастровых работ			Метод определения координат	Формулы, примененные для расчета средней квадратической погрешности определения координат характерных точек (Mt), м, с подставленными в такие формулы значениями и итоговые (вычисленные) значения Mt, м
	координаты, м		Радиус, м	координаты, м		Радиус, м		
	X	Y	R	X	Y	R		
1	2	3	4	5	6	7	8	9
н41340	—	—	—	564 264,25	1 412 372,96	—	Метод спутниковых геодезических измерений (определений)	—
н41350	—	—	—	564 270,28	1 412 383,30	—		
н41360	—	—	—	564 245,80	1 412 397,58	—		
н41370	—	—	—	564 240,42	1 412 388,37	—		
н41380	—	—	—	564 240,68	1 412 388,21	—		
н41390	—	—	—	564 240,03	1 412 387,09	—		
н41400	—	—	—	564 242,46	1 412 385,67	—		
н41410	—	—	—	564 243,12	1 412 386,79	—		
н41420	—	—	—	564 250,32	1 412 382,59	—		
н41430	—	—	—	564 249,66	1 412 381,47	—		
н41440	—	—	—	564 254,53	1 412 378,63	—		
н41450	—	—	—	564 255,18	1 412 379,75	—		
н41460	—	—	—	564 262,47	1 412 375,50	—		

1	2	3	4	5	6	7	8	9
н41470	—	—	—	564 261,81	1 412 374,38	—	Метод спутниковых геодезических измерений (определений)	—
н41340	—	—	—	564 264,25	1 412 372,96	—		

**2. Сведения о характеристиках объекта недвижимости с кадастровым номером** 41:01:0010119:15216 :

№ п/п	Наименование характеристики	Значение характеристики
1	2	3
1.	Вид объекта недвижимости	Здание
2.	Ранее присвоенный государственный учетный номер (инвентарный) здания, сооружения, объекта незавершенного строительства	—
3.	Кадастровый номер земельного участка (земельных участков), в границах которого (которых) расположены здание, сооружение, объект незавершенного строительства	41:01:0010119:386
4.	Уникальный учетный номер кадастрового квартала, в границах которого расположены здание, сооружение, объект незавершенного строительства	41:01:0010119
5.	Адрес здания, сооружения, объекта незавершенного строительства	—
5.1.	Сведения о местоположении здания, сооружения, объекта незавершенного строительства (при отсутствии адреса) в структурированном в соответствии с федеральной информационной адресной системой виде	Российская Федерация, Камчатский край, Петропавловск-Камчатский г, Циолковского пр-кт, д 73/1
5.2.	Дополнительные сведения о местоположении	—
6.	Иные сведения	—

**3. Пояснения к сведениям об объекте недвижимости с кадастровым номером** 41:01:0010119:15216 :

1.	—
----	---



**1. Сведения о характерных точках контура объекта недвижимости с кадастровым номером** 41:01:0010119:15455 :

Система координат МСК-41, зона 1 Зона № 1

Обозначение характерных точек границ	Содержатся в Едином государственном реестре недвижимости			Определены в ходе выполнения комплексных кадастровых работ			Метод определения координат	Формулы, примененные для расчета средней квадратической погрешности определения координат характерных точек (Mt), м, с подставленными в такие формулы значениями и итоговые (вычисленные) значения Mt, м
	координаты, м		Радиус, м	координаты, м		Радиус, м		
	X	Y	R	X	Y	R		
1	2	3	4	5	6	7	8	9
н41520	—	—	—	563 939,38	1 413 124,84	—	Метод спутниковых геодезических измерений (определений)	—
н41530	—	—	—	563 931,93	1 413 138,08	—		
н41540	—	—	—	563 919,60	1 413 131,28	—		
н41550	—	—	—	563 918,91	1 413 129,24	—		
н41560	—	—	—	563 924,45	1 413 119,50	—		
н41570	—	—	—	563 927,40	1 413 121,18	—		
н41580	—	—	—	563 927,83	1 413 120,42	—		
н41590	—	—	—	563 929,92	1 413 121,60	—		
н41600	—	—	—	563 930,82	1 413 120,02	—		
н41520	—	—	—	563 939,38	1 413 124,84	—		

**2. Сведения о характеристиках объекта недвижимости с кадастровым номером** 41:01:0010119:15455 :

№ п/п	Наименование характеристики	Значение характеристики
1	2	3
1.	Вид объекта недвижимости	Здание

1	2	3
2.	Ранее присвоенный государственный учетный номер (инвентарный) здания, сооружения, объекта незавершенного строительства	—
3.	Кадастровый номер земельного участка (земельных участков), в границах которого (которых) расположены здание, сооружение, объект незавершенного строительства	41:01:0010119:484
4.	Уникальный учетный номер кадастрового квартала, в границах которого расположены здание, сооружение, объект незавершенного строительства	41:01:0010119
5.	Адрес здания, сооружения, объекта незавершенного строительства	—
5.1.	Сведения о местоположении здания, сооружения, объекта незавершенного строительства (при отсутствии адреса) в структурированном в соответствии с федеральной информационной адресной системой виде	Российская Федерация, Камчатский край, Петропавловск-Камчатский г, Звездная ул
5.2.	Дополнительные сведения о местоположении	—
6.	Иные сведения	—

**3. Пояснения к сведениям об объекте недвижимости с кадастровым номером** 41:01:0010119:15455 :

1.	—
----	---

**1. Сведения о характерных точках контура объекта недвижимости с кадастровым номером** 41:01:0010119:15458 :

Система координат МСК-41, зона 1 Зона № 1

Обозначение характерных точек границ	Содержатся в Едином государственном реестре недвижимости			Определены в ходе выполнения комплексных кадастровых работ			Метод определения координат	Формулы, примененные для расчета средней квадратической погрешности определения координат характерных точек (Mt), м, с подставленными в такие формулы значениями и итоговые (вычисленные) значения Mt, м
	координаты, м		Радиус, м	координаты, м		Радиус, м		
	X	Y	R	X	Y	R		
1	2	3	4	5	6	7	8	9
н4161О	—	—	—	564 027,04	1 413 051,49	—	Метод спутниковых геодезических измерений (определений)	—
н4162О	—	—	—	564 025,42	1 413 054,50	—		
н4163О	—	—	—	564 026,22	1 413 054,92	—		

1	2	3	4	5	6	7	8	9
н41640	—	—	—	564 024,80	1 413 057,57	—	Метод спутниковых геодезических измерений (определений)	—
н41650	—	—	—	564 024,00	1 413 057,14	—		
н41660	—	—	—	564 020,10	1 413 064,43	—		
н41670	—	—	—	564 020,89	1 413 064,85	—		
н41680	—	—	—	564 018,05	1 413 070,14	—		
н41690	—	—	—	564 017,26	1 413 069,71	—		
н41700	—	—	—	564 013,43	1 413 076,84	—		
н41710	—	—	—	564 014,22	1 413 077,27	—		
н41720	—	—	—	564 011,38	1 413 082,56	—		
н41730	—	—	—	564 010,59	1 413 082,13	—		
н41740	—	—	—	564 006,68	1 413 089,41	—		
н41750	—	—	—	564 007,47	1 413 089,84	—		
н41760	—	—	—	564 004,64	1 413 095,13	—		
н41770	—	—	—	564 003,84	1 413 094,70	—		
н41780	—	—	—	563 999,95	1 413 101,95	—		
н41790	—	—	—	564 000,74	1 413 102,38	—		
н41800	—	—	—	563 997,90	1 413 107,67	—		

1	2	3	4	5	6	7	8	9
н41810	—	—	—	563 997,11	1 413 107,24	—	Метод спутниковых геодезических измерений (определений)	—
н41820	—	—	—	563 993,31	1 413 114,32	—		
н41830	—	—	—	563 994,10	1 413 114,75	—		
н41840	—	—	—	563 991,26	1 413 120,04	—		
н41850	—	—	—	563 990,47	1 413 119,61	—		
н41860	—	—	—	563 986,59	1 413 126,84	—		
н41870	—	—	—	563 987,38	1 413 127,26	—		
н41880	—	—	—	563 985,97	1 413 129,91	—		
н41890	—	—	—	563 985,17	1 413 129,48	—		
н41900	—	—	—	563 983,51	1 413 132,58	—		
н41910	—	—	—	563 972,89	1 413 126,88	—		
н41920	—	—	—	563 974,62	1 413 123,67	—		
н41930	—	—	—	563 973,82	1 413 123,24	—		
н41940	—	—	—	563 975,24	1 413 120,60	—		
н41950	—	—	—	563 976,04	1 413 121,02	—		
н41960	—	—	—	563 985,19	1 413 103,98	—		
н41970	—	—	—	563 984,39	1 413 103,55	—		

1	2	3	4	5	6	7	8	9
н41980	—	—	—	563 985,81	1 413 100,91	—	Метод спутниковых геодезических измерений (определений)	—
н41990	—	—	—	563 986,60	1 413 101,34	—		
н42000	—	—	—	563 991,90	1 413 091,46	—		
н42010	—	—	—	563 991,11	1 413 091,04	—		
н42020	—	—	—	563 992,53	1 413 088,39	—		
н42030	—	—	—	563 993,32	1 413 088,82	—		
н42040	—	—	—	563 996,01	1 413 083,81	—		
н42050	—	—	—	563 995,22	1 413 083,38	—		
н42060	—	—	—	563 996,64	1 413 080,74	—		
н42070	—	—	—	563 997,43	1 413 081,17	—		
н42080	—	—	—	564 002,77	1 413 071,22	—		
н42090	—	—	—	564 001,98	1 413 070,80	—		
н42100	—	—	—	564 003,40	1 413 068,15	—		
н42110	—	—	—	564 004,19	1 413 068,58	—		
н42120	—	—	—	564 013,29	1 413 051,62	—		
н42130	—	—	—	564 012,50	1 413 051,20	—		
н42140	—	—	—	564 013,92	1 413 048,55	—		

1	2	3	4	5	6	7	8	9
н42150	—	—	—	564 014,71	1 413 048,98	—	Метод спутниковых геодезических измерений (определений)	—
н42160	—	—	564 016,42	1 413 045,79	—			
н41610	—	—	—	564 027,04	1 413 051,49	—		

**2. Сведения о характеристиках объекта недвижимости с кадастровым номером** 41:01:0010119:15458 :

№ п/п	Наименование характеристики	Значение характеристики
1	2	3
1.	Вид объекта недвижимости	Здание
2.	Ранее присвоенный государственный учетный номер (инвентарный) здания, сооружения, объекта незавершенного строительства	—
3.	Кадастровый номер земельного участка (земельных участков), в границах которого (которых) расположены здание, сооружение, объект незавершенного строительства	41:01:0010119:464
4.	Уникальный учетный номер кадастрового квартала, в границах которого расположены здание, сооружение, объект незавершенного строительства	41:01:0010119
5.	Адрес здания, сооружения, объекта незавершенного строительства	—
5.1.	Сведения о местоположении здания, сооружения, объекта незавершенного строительства (при отсутствии адреса) в структурированном в соответствии с федеральной информационной адресной системой виде	Российская Федерация, Камчатский край, Петропавловск-Камчатский г, Звездная ул, д 6
5.2.	Дополнительные сведения о местоположении	—
6.	Иные сведения	—

**3. Пояснения к сведениям об объекте недвижимости с кадастровым номером** 41:01:0010119:15458 :

1.	—
----	---

1. Сведения о характерных точках контура объекта недвижимости с кадастровым номером <u>41:01:0010119:15718</u> :								
Система координат <u>МСК-41, зона 1</u>				Зона № <u>1</u>				
Обозначение характерных точек границ	Содержатся в Едином государственном реестре недвижимости			Определены в ходе выполнения комплексных кадастровых работ			Метод определения координат	Формулы, примененные для расчета средней квадратической погрешности определения координат характерных точек (Mt), м, с подставленными в такие формулы значениями и итоговые (вычисленные) значения Mt, м
	координаты, м		Радиус, м	координаты, м		Радиус, м		
	X	Y	R	X	Y	R		
1	2	3	4	5	6	7	8	9
н42170	—	—	—	563 942,12	1 413 625,14	—	Метод спутниковых геодезических измерений (определений)	—
н42180	—	—	—	563 944,06	1 413 628,20	—		
н42190	—	—	—	563 944,82	1 413 627,72	—		
н42200	—	—	—	563 946,51	1 413 630,37	—		
н42210	—	—	—	563 945,75	1 413 630,86	—		
н42220	—	—	—	563 950,06	1 413 637,63	—		
н42230	—	—	—	563 950,82	1 413 637,15	—		
н42240	—	—	—	563 952,51	1 413 639,81	—		
н42250	—	—	—	563 954,20	1 413 642,47	—		
н42260	—	—	—	563 953,44	1 413 642,95	—		
н42270	—	—	—	563 957,57	1 413 649,44	—		
н42280	—	—	—	563 958,33	1 413 648,96	—		
н42290	—	—	—	563 960,02	1 413 651,62	—		

1	2	3	4	5	6	7	8	9
н42300	—	—	—	563 961,71	1 413 654,28	—	Метод спутниковых геодезических измерений (определений)	—
н42310	—	—	—	563 960,95	1 413 654,76	—		
н42320	—	—	—	563 965,18	1 413 661,41	—		
н42330	—	—	—	563 965,94	1 413 660,93	—		
н42340	—	—	—	563 967,63	1 413 663,59	—		
н42350	—	—	—	563 969,32	1 413 666,25	—		
н42360	—	—	—	563 968,56	1 413 666,73	—		
н42370	—	—	—	563 972,81	1 413 673,42	—		
н42380	—	—	—	563 973,57	1 413 672,94	—		
н42390	—	—	—	563 975,26	1 413 675,60	—		
н42400	—	—	—	563 976,95	1 413 678,26	—		
н42410	—	—	—	563 976,19	1 413 678,74	—		
н42420	—	—	—	563 980,49	1 413 685,48	—		
н42430	—	—	—	563 981,24	1 413 685,00	—		
н42440	—	—	—	563 982,93	1 413 687,66	—		
н42450	—	—	—	563 984,62	1 413 690,32	—		
н42460	—	—	—	563 983,86	1 413 690,80	—		



1	2	3	4	5	6	7	8	9
н42470	—	—	—	563 988,12	1 413 697,49	—	Метод спутниковых геодезических измерений (определений)	—
н42480	—	—	—	563 988,88	1 413 697,01	—		
н42490	—	—	—	563 990,57	1 413 699,67	—		
н42500	—	—	—	563 992,26	1 413 702,33	—		
н42510	—	—	—	563 991,50	1 413 702,81	—		
н42520	—	—	—	563 995,75	1 413 709,49	—		
н42530	—	—	—	563 996,51	1 413 709,01	—		
н42540	—	—	—	563 998,20	1 413 711,67	—		
н42550	—	—	—	563 999,89	1 413 714,33	—		
н42560	—	—	—	563 999,13	1 413 714,81	—		
н42570	—	—	—	564 003,45	1 413 721,61	—		
н42580	—	—	—	564 004,21	1 413 721,13	—		
н42590	—	—	—	564 005,90	1 413 723,78	—		
н42600	—	—	—	564 005,14	1 413 724,27	—		
н42610	—	—	—	564 006,94	1 413 727,10	—		
н42620	—	—	—	563 996,81	1 413 733,54	—		
н42630	—	—	—	563 994,87	1 413 730,48	—		

1	2	3	4	5	6	7	8	9
н42640	—	—	—	563 994,11	1 413 730,96	—	Метод спутниковых геодезических измерений (определений)	—
н42650	—	—	—	563 992,42	1 413 728,30	—		
н42660	—	—	—	563 993,18	1 413 727,82	—		
н42670	—	—	—	563 982,83	1 413 711,55	—		
н42680	—	—	—	563 982,07	1 413 712,03	—		
н42690	—	—	—	563 980,38	1 413 709,37	—		
н42700	—	—	—	563 981,14	1 413 708,89	—		
н42710	—	—	—	563 975,19	1 413 699,52	—		
н42720	—	—	—	563 974,43	1 413 700,01	—		
н42730	—	—	—	563 972,74	1 413 697,35	—		
н42740	—	—	—	563 973,50	1 413 696,87	—		
н42750	—	—	—	563 970,55	1 413 692,23	—		
н42760	—	—	—	563 969,79	1 413 692,72	—		
н42770	—	—	—	563 968,11	1 413 690,06	—		
н42780	—	—	—	563 968,86	1 413 689,58	—		
н42790	—	—	—	563 960,01	1 413 675,65	—		
н42800	—	—	—	563 959,25	1 413 676,13	—		

1	2	3	4	5	6	7	8	9
н42810	—	—	—	563 957,56	1 413 673,47	—	Метод спутниковых геодезических измерений (определений)	—
н42820	—	—	—	563 958,32	1 413 672,99	—		
н42830	—	—	—	563 955,31	1 413 668,26	—		
н42840	—	—	—	563 954,55	1 413 668,74	—		
н42850	—	—	—	563 952,86	1 413 666,08	—		
н42860	—	—	—	563 953,62	1 413 665,60	—		
н42870	—	—	—	563 947,70	1 413 656,29	—		
н42880	—	—	—	563 946,95	1 413 656,78	—		
н42890	—	—	—	563 945,26	1 413 654,12	—		
н42900	—	—	—	563 946,01	1 413 653,64	—		
н42910	—	—	—	563 935,68	1 413 637,39	—		
н42920	—	—	—	563 934,93	1 413 637,87	—		
н42930	—	—	—	563 933,24	1 413 635,21	—		
н42940	—	—	—	563 933,99	1 413 634,73	—		
н42950	—	—	—	563 931,99	1 413 631,57	—		
н42170	—	—	—	563 942,12	1 413 625,14	—		

**2. Сведения о характеристиках объекта недвижимости с кадастровым номером** 41:01:0010119:15718 :

№ п/п	Наименование характеристики	Значение характеристики
1	2	3

1	2	3
1.	Вид объекта недвижимости	Здание
2.	Ранее присвоенный государственный учетный номер (инвентарный) здания, сооружения, объекта незавершенного строительства	—
3.	Кадастровый номер земельного участка (земельных участков), в границах которого (которых) расположены здание, сооружение, объект незавершенного строительства	41:01:0010119:437
4.	Уникальный учетный номер кадастрового квартала, в границах которого расположены здание, сооружение, объект незавершенного строительства	41:01:0010119
5.	Адрес здания, сооружения, объекта незавершенного строительства	—
5.1.	Сведения о местоположении здания, сооружения, объекта незавершенного строительства (при отсутствии адреса) в структурированном в соответствии с федеральной информационной адресной системой виде	683038, Российская Федерация, Камчатский край, Петропавловск-Камчатский г, Кирдищева ул, д 1
5.2.	Дополнительные сведения о местоположении	—
6.	Иные сведения	—

**3. Пояснения к сведениям об объекте недвижимости с кадастровым номером** 41:01:0010119:15718 :

1. —

**1. Сведения о характерных точках контура объекта недвижимости с кадастровым номером** 41:01:0010119:15732 :

Система координат МСК-41, зона 1 Зона № 1

Обозначение характерных точек границ	Содержатся в Едином государственном реестре недвижимости			Определены в ходе выполнения комплексных кадастровых работ			Метод определения координат	Формулы, примененные для расчета средней квадратической погрешности определения координат характерных точек (Mt), м, с подставленными в такие формулы значениями и итоговые (вычисленные) значения Mt, м
	координаты, м		Радиус, м	координаты, м		Радиус, м		
	X	Y	R	X	Y	R		
1	2	3	4	5	6	7	8	9
н42960	—	—	—	563 871,29	1 412 928,71	—	Метод спутниковых геодезических измерений (определений)	—
н43070	—	—	—	563 871,68	1 412 928,67	—		

1	2	3	4	5	6	7	8	9
н43060	—	—	—	563 876,90	1 412 976,34	—	Метод спутниковых геодезических измерений (определений)	—
н43050	—	—	—	563 876,63	1 412 976,37	—		
н43040	—	—	—	563 878,03	1 412 989,11	—		
н43030	—	—	—	563 892,57	1 412 987,52	—		
н43020	—	—	—	563 891,18	1 412 974,78	—		
н43010	—	—	—	563 915,11	1 412 972,16	—		
н43000	—	—	—	563 909,90	1 412 924,47	—		
н42990	—	—	—	563 886,25	1 412 927,06	—		
н42980	—	—	—	563 885,16	1 412 917,11	—		
н42970	—	—	—	563 870,20	1 412 918,76	—		
н42960	—	—	—	563 871,29	1 412 928,71	—		
Вырез 1 из 1								
н43080	—	—	—	563 894,37	1 412 945,53	—	Метод спутниковых геодезических измерений (определений)	—
н43090	—	—	—	563 896,17	1 412 947,00	—		
н43100	—	—	—	563 897,00	1 412 956,31	—		
н43110	—	—	—	563 895,47	1 412 957,90	—		
н43120	—	—	—	563 888,27	1 412 958,54	—		
н43130	—	—	—	563 886,47	1 412 957,25	—		

1	2	3	4	5	6	7	8	9
н43140	—	—	—	563 885,64	1 412 947,94	—	Метод спутниковых геодезических измерений (определений)	—
н43150	—	—	—	563 887,17	1 412 946,17	—		
н43080	—	—	—	563 894,37	1 412 945,53	—		

**2. Сведения о характеристиках объекта недвижимости с кадастровым номером** 41:01:0010119:15732 :

№ п/п	Наименование характеристики	Значение характеристики
1	2	3
1.	Вид объекта недвижимости	Здание
2.	Ранее присвоенный государственный учетный номер (инвентарный) здания, сооружения, объекта незавершенного строительства	—
3.	Кадастровый номер земельного участка (земельных участков), в границах которого (которых) расположены здание, сооружение, объект незавершенного строительства	41:01:0010119:326
4.	Уникальный учетный номер кадастрового квартала, в границах которого расположены здание, сооружение, объект незавершенного строительства	41:01:0010119
5.	Адрес здания, сооружения, объекта незавершенного строительства	—
5.1.	Сведения о местоположении здания, сооружения, объекта незавершенного строительства (при отсутствии адреса) в структурированном в соответствии с федеральной информационной адресной системой виде	683049, Российская Федерация, Камчатский край, Петропавловск-Камчатский г, Звездная ул, д 26
5.2.	Дополнительные сведения о местоположении	—
6.	Иные сведения	—

**3. Пояснения к сведениям об объекте недвижимости с кадастровым номером** 41:01:0010119:15732 :

1.	—
----	---

**1. Сведения о характерных точках контура объекта недвижимости с кадастровым номером** 41:01:0010119:15774 :

Система координат			МСК-41, зона 1				Зона № 1	
Обозначение характерных точек границ	Содержатся в Едином государственном реестре недвижимости			Определены в ходе выполнения комплексных кадастровых работ			Метод определения координат	Формулы, примененные для расчета средней квадратической погрешности определения координат характерных точек (Mt), м, с подставленными в такие формулы значениями и итоговые (вычисленные) значения Mt, м
	координаты, м		Радиус, м	координаты, м		Радиус, м		
	X	Y	R	X	Y	R		
1	2	3	4	5	6	7	8	9
н43160	—	—	—	563 895,47	1 413 043,16	—	Метод спутниковых геодезических измерений (определений)	—
н43170	—	—	—	563 884,59	1 413 038,18	—		
н43180	—	—	—	563 885,58	1 413 036,00	—		
н43190	—	—	—	563 886,90	1 413 036,60	—		
н43200	—	—	—	563 890,03	1 413 029,70	—		
н43210	—	—	—	563 899,60	1 413 034,03	—		
н43160	—	—	—	563 895,47	1 413 043,16	—		

**2. Сведения о характеристиках объекта недвижимости с кадастровым номером** 41:01:0010119:15774 :

№ п/п	Наименование характеристики	Значение характеристики
1	2	3
1.	Вид объекта недвижимости	Здание
2.	Ранее присвоенный государственный учетный номер (инвентарный) здания, сооружения, объекта незавершенного строительства	—
3.	Кадастровый номер земельного участка (земельных участков), в границах которого (которых) расположены здание, сооружение, объект незавершенного строительства	41:01:0010119:23

1	2	3
4.	Уникальный учетный номер кадастрового квартала, в границах которого расположены здание, сооружение, объект незавершенного строительства	41:01:0010119
5.	Адрес здания, сооружения, объекта незавершенного строительства	—
5.1.	Сведения о местоположении здания, сооружения, объекта незавершенного строительства (при отсутствии адреса) в структурированном в соответствии с федеральной информационной адресной системой виде	683049, Российская Федерация, Камчатский край, Петропавловск-Камчатский г, Звездная ул
5.2.	Дополнительные сведения о местоположении	—
6.	Иные сведения	—

**3. Пояснения к сведениям об объекте недвижимости с кадастровым номером** 41:01:0010119:15774 :

1.	—
----	---

**1. Сведения о характерных точках контура объекта недвижимости с кадастровым номером** 41:01:0010119:15829 :

Система координат МСК-41, зона 1 Зона № 1

Обозначение характерных точек границ	Содержатся в Едином государственном реестре недвижимости			Определены в ходе выполнения комплексных кадастровых работ			Метод определения координат	Формулы, примененные для расчета средней квадратической погрешности определения координат характерных точек (Mt), м, с подставленными в такие формулы значениями и итоговые (вычисленные) значения Mt, м
	координаты, м		Радиус, м	координаты, м		Радиус, м		
	X	Y	R	X	Y	R		
1	2	3	4	5	6	7	8	9
н43220	—	—	—	564 307,29	1 412 596,25	—	Метод спутниковых геодезических измерений (определений)	—
н43230	—	—	—	564 299,09	1 412 609,80	—		
н43240	—	—	—	564 291,22	1 412 605,30	—		
н43250	—	—	—	564 291,05	1 412 600,10	—		
н43260	—	—	—	564 297,31	1 412 590,20	—		
н43220	—	—	—	564 307,29	1 412 596,25	—		



**2. Сведения о характеристиках объекта недвижимости с кадастровым номером** 41:01:0010119:15829 :

№ п/п	Наименование характеристики	Значение характеристики
1	2	3
1.	Вид объекта недвижимости	Сооружение
2.	Ранее присвоенный государственный учетный номер (инвентарный) здания, сооружения, объекта незавершенного строительства	—
3.	Кадастровый номер земельного участка (земельных участков), в границах которого (которых) расположены здание, сооружение, объект незавершенного строительства	41:01:0010119:15790
4.	Уникальный учетный номер кадастрового квартала, в границах которого расположены здание, сооружение, объект незавершенного строительства	41:01:0010119
5.	Адрес здания, сооружения, объекта незавершенного строительства	—
5.1.	Сведения о местоположении здания, сооружения, объекта незавершенного строительства (при отсутствии адреса) в структурированном в соответствии с федеральной информационной адресной системой виде	Российская Федерация, Камчатский край, Петропавловск-Камчатский г, Циолковского пр-кт, д 91
5.2.	Дополнительные сведения о местоположении	—
6.	Иные сведения	—

**3. Пояснения к сведениям об объекте недвижимости с кадастровым номером** 41:01:0010119:15829 :

1.	—
----	---

**1. Сведения о характерных точках контура объекта недвижимости с кадастровым номером** 41:01:0010119:515 :

Система координат		МСК-41, зона 1					Зона № 1	
Обозначение характерных точек границ	Содержатся в Едином государственном реестре недвижимости			Определены в ходе выполнения комплексных кадастровых работ			Метод определения координат	Формулы, примененные для расчета средней квадратической погрешности определения координат характерных точек (Mt), м, с подставленными в такие формулы значениями и итоговые (вычисленные) значения Mt, м
	координаты, м		Радиус, м	координаты, м		Радиус, м		
	X	Y	R	X	Y	R		
1	2	3	4	5	6	7	8	9
н43310	—	—	—	563 519,48	1 414 081,09	—	Метод спутниковых геодезических измерений (определений)	—

1	2	3	4	5	6	7	8	9
н4332О	—	—	—	563 516,39	1 414 087,54	—	Метод спутниковых геодезических измерений (определений)	—
н4333О	—	—	—	563 506,66	1 414 082,70	—		
н4334О	—	—	—	563 509,72	1 414 076,40	—		
н4331О	—	—	—	563 519,48	1 414 081,09	—		

**2. Сведения о характеристиках объекта недвижимости с кадастровым номером** 41:01:0010119:515 :

№ п/п	Наименование характеристики	Значение характеристики
1	2	3
1.	Вид объекта недвижимости	Здание
2.	Ранее присвоенный государственный учетный номер (инвентарный) здания, сооружения, объекта незавершенного строительства	—
3.	Кадастровый номер земельного участка (земельных участков), в границах которого (которых) расположены здание, сооружение, объект незавершенного строительства	41:01:0010119:6523
4.	Уникальный учетный номер кадастрового квартала, в границах которого расположены здание, сооружение, объект незавершенного строительства	41:01:0010119
5.	Адрес здания, сооружения, объекта незавершенного строительства	—
5.1.	Сведения о местоположении здания, сооружения, объекта незавершенного строительства (при отсутствии адреса) в структурированном в соответствии с федеральной информационной адресной системой виде	Российская Федерация, Камчатский край, Петропавловск-Камчатский г, Циолковского пр-кт, д 1
5.2.	Дополнительные сведения о местоположении	—
6.	Иные сведения	—

**3. Пояснения к сведениям об объекте недвижимости с кадастровым номером** 41:01:0010119:515 :

1.	—
----	---

1. Сведения о характерных точках контура объекта недвижимости с кадастровым номером							41:01:0010119:516	
Система координат				МСК-41, зона 1			Зона № 1	
Обозначение характерных точек границ	Содержатся в Едином государственном реестре недвижимости			Определены в ходе выполнения комплексных кадастровых работ			Метод определения координат	Формулы, примененные для расчета средней квадратической погрешности определения координат характерных точек (Mt), м, с подставленными в такие формулы значениями и итоговые (вычисленные) значения Mt, м
	координаты, м		Радиус, м	координаты, м		Радиус, м		
	X	Y	R	X	Y	R		
1	2	3	4	5	6	7	8	9
н43350	—	—	—	563 525,89	1 414 105,88	—	Метод спутниковых геодезических измерений (определений)	—
н43360	—	—	—	563 533,25	1 414 112,20	—		
н43370	—	—	—	563 537,61	1 414 117,62	—		
н43380	—	—	—	563 539,22	1 414 122,17	—		
н43390	—	—	—	563 530,31	1 414 124,67	—		
н43400	—	—	—	563 529,42	1 414 121,49	—		
н43410	—	—	—	563 475,94	1 414 133,01	—		
н43420	—	—	—	563 437,83	1 414 129,83	—		
н43430	—	—	—	563 452,86	1 414 124,01	—		
н43440	—	—	—	563 454,08	1 414 103,91	—		
н43450	—	—	—	563 486,68	1 414 107,31	—		
н43460	—	—	—	563 499,68	1 414 107,94	—		
н43350	—	—	—	563 525,89	1 414 105,88	—		

**2. Сведения о характеристиках объекта недвижимости с кадастровым номером** 41:01:0010119:516 :

№ п/п	Наименование характеристики	Значение характеристики
1	2	3
1.	Вид объекта недвижимости	Сооружение
2.	Ранее присвоенный государственный учетный номер (инвентарный) здания, сооружения, объекта незавершенного строительства	—
3.	Кадастровый номер земельного участка (земельных участков), в границах которого (которых) расположены здание, сооружение, объект незавершенного строительства	—
4.	Уникальный учетный номер кадастрового квартала, в границах которого расположены здание, сооружение, объект незавершенного строительства	41:01:0010119
5.	Адрес здания, сооружения, объекта незавершенного строительства	—
5.1.	Сведения о местоположении здания, сооружения, объекта незавершенного строительства (при отсутствии адреса) в структурированном в соответствии с федеральной информационной адресной системой виде	Российская Федерация, Камчатский край, Петропавловск-Камчатский г, Циолковского пр-кт, д 1
5.2.	Дополнительные сведения о местоположении	—
6.	Иные сведения	—

**3. Пояснения к сведениям об объекте недвижимости с кадастровым номером** 41:01:0010119:516 :

1.	—
----	---

**1. Сведения о характерных точках контура объекта недвижимости с кадастровым номером** 41:01:0010119:517 :

Система координат		МСК-41, зона 1					Зона № <u>1</u>	
Обозначение характерных точек границ	Содержатся в Едином государственном реестре недвижимости			Определены в ходе выполнения комплексных кадастровых работ			Метод определения координат	Формулы, примененные для расчета средней квадратической погрешности определения координат характерных точек (Mt), м, с подставленными в такие формулы значениями и итоговые (вычисленные) значения Mt, м
	координаты, м		Радиус, м	координаты, м		Радиус, м		
	X	Y	R	X	Y	R		
1	2	3	4	5	6	7	8	9
н43470	—	—	—	565 103,84	1 412 409,80	—	Метод спутниковых геодезических измерений (определений)	—

1	2	3	4	5	6	7	8	9
н43480	—	—	—	565 108,16	1 412 418,72	—	Метод спутниковых геодезических измерений (определений)	—
н43490	—	—	—	565 103,57	1 412 420,94	—		
н43500	—	—	—	565 099,25	1 412 412,03	—		
н43470	—	—	—	565 103,84	1 412 409,80	—		

**2. Сведения о характеристиках объекта недвижимости с кадастровым номером** 41:01:0010119:517 :

№ п/п	Наименование характеристики	Значение характеристики
1	2	3
1.	Вид объекта недвижимости	Здание
2.	Ранее присвоенный государственный учетный номер (инвентарный) здания, сооружения, объекта незавершенного строительства	—
3.	Кадастровый номер земельного участка (земельных участков), в границах которого (которых) расположены здание, сооружение, объект незавершенного строительства	41:01:0010119:7909
4.	Уникальный учетный номер кадастрового квартала, в границах которого расположены здание, сооружение, объект незавершенного строительства	41:01:0010119
5.	Адрес здания, сооружения, объекта незавершенного строительства	—
5.1.	Сведения о местоположении здания, сооружения, объекта незавершенного строительства (при отсутствии адреса) в структурированном в соответствии с федеральной информационной адресной системой виде	Российская Федерация, Камчатский край, Петропавловск-Камчатский г, Академика Королева ул, д 47
5.2.	Дополнительные сведения о местоположении	около дома 47
6.	Иные сведения	—

**3. Пояснения к сведениям об объекте недвижимости с кадастровым номером** 41:01:0010119:517 :

1.	—
----	---

1. Сведения о характерных точках контура объекта недвижимости с кадастровым номером							41:01:0010119:518	
Система координат				МСК-41, зона 1			Зона № 1	
Обозначение характерных точек границ	Содержатся в Едином государственном реестре недвижимости			Определены в ходе выполнения комплексных кадастровых работ			Метод определения координат	Формулы, примененные для расчета средней квадратической погрешности определения координат характерных точек (Mt), м, с подставленными в такие формулы значениями и итоговые (вычисленные) значения Mt, м
	координаты, м		Радиус, м	координаты, м		Радиус, м		
	X	Y	R	X	Y	R		
1	2	3	4	5	6	7	8	9
н43510	—	—	—	564 193,40	1 412 489,62	—	Метод спутниковых геодезических измерений (определений)	—
н43520	—	—	—	564 206,96	1 412 489,60	—		
н43530	—	—	—	564 206,94	1 412 470,07	—		
н43540	—	—	—	564 202,85	1 412 470,07	—		
н43550	—	—	—	564 203,05	1 412 469,64	—		
н43560	—	—	—	564 206,93	1 412 465,80	—		
н43570	—	—	—	564 206,97	1 412 464,48	—		
н43580	—	—	—	564 216,18	1 412 464,56	—		
н43590	—	—	—	564 216,14	1 412 467,98	—		
н43600	—	—	—	564 223,44	1 412 468,04	—		
н43610	—	—	—	564 223,48	1 412 463,92	—		
н43620	—	—	—	564 228,51	1 412 466,57	—		
н43630	—	—	—	564 234,81	1 412 466,59	—		

1	2	3	4	5	6	7	8	9
н43640	—	—	—	564 234,81	1 412 466,79	—	Метод спутниковых геодезических измерений (определений)	—
н43650	—	—	—	564 229,16	1 412 466,85	—		
н43660	—	—	—	564 229,36	1 412 486,36	—		
н43670	—	—	—	564 248,92	1 412 486,16	—		
н43680	—	—	—	564 248,78	1 412 472,70	—		
н43690	—	—	—	564 242,84	1 412 472,76	—		
н43700	—	—	—	564 242,78	1 412 466,71	—		
н43710	—	—	—	564 238,22	1 412 466,76	—		
н43720	—	—	—	564 237,16	1 412 463,60	—		
н43730	—	—	—	564 229,60	1 412 463,64	—		
н43740	—	—	—	564 227,20	1 412 462,46	—		
н43750	—	—	—	564 225,18	1 412 461,44	—		
н43760	—	—	—	564 223,50	1 412 461,11	—		
н43770	—	—	—	564 223,64	1 412 445,00	—		
н43780	—	—	—	564 223,49	1 412 445,00	—		
н43790	—	—	—	564 223,57	1 412 439,07	—		
н43800	—	—	—	564 236,82	1 412 438,98	—		

1	2	3	4	5	6	7	8	9
н43810	—	—	—	564 236,72	1 412 425,69	—	Метод спутниковых геодезических измерений (определений)	—
н43820	—	—	—	564 230,52	1 412 425,74	—		
н43830	—	—	—	564 230,48	1 412 419,68	—		
н43840	—	—	—	564 216,98	1 412 419,78	—		
н43850	—	—	—	564 217,11	1 412 439,12	—		
н43860	—	—	—	564 220,54	1 412 439,09	—		
н43870	—	—	—	564 220,54	1 412 444,96	—		
н43880	—	—	—	564 217,03	1 412 444,93	—		
н43890	—	—	—	564 217,05	1 412 443,46	—		
н43900	—	—	—	564 204,69	1 412 443,35	—		
н43910	—	—	—	564 204,69	1 412 442,70	—		
н43920	—	—	—	564 201,26	1 412 442,74	—		
н43930	—	—	—	564 201,13	1 412 433,62	—		
н43940	—	—	—	564 181,64	1 412 433,89	—		
н43950	—	—	—	564 181,86	1 412 450,25	—		
н43960	—	—	—	564 193,92	1 412 450,08	—		
н43970	—	—	—	564 193,94	1 412 451,95	—		



1	2	3	4	5	6	7	8	9
н43980	—	—	—	564 201,38	1 412 451,86	—	Метод спутниковых геодезических измерений (определений)	—
н43990	—	—	—	564 203,86	1 412 451,88	—		
н44000	—	—	—	564 203,81	1 412 457,72	—		
н44010	—	—	—	564 204,08	1 412 457,72	—		
н44020	—	—	—	564 204,08	1 412 464,46	—		
н44030	—	—	—	564 204,08	1 412 464,84	—		
н44040	—	—	—	564 202,81	1 412 466,00	—		
н44050	—	—	—	564 202,60	1 412 465,78	—		
н44060	—	—	—	564 201,51	1 412 466,79	—		
н44070	—	—	—	564 201,72	1 412 467,01	—		
н44080	—	—	—	564 200,22	1 412 468,38	—		
н44090	—	—	—	564 200,19	1 412 470,07	—		
н44100	—	—	—	564 187,45	1 412 470,07	—		
н44110	—	—	—	564 187,45	1 412 483,60	—		
н44120	—	—	—	564 193,40	1 412 483,60	—		
н43510	—	—	—	564 193,40	1 412 489,62	—		

**2. Сведения о характеристиках объекта недвижимости с кадастровым номером** 41:01:0010119:518 :

№ п/п	Наименование характеристики	Значение характеристики
1	2	3

1	2	3
1.	Вид объекта недвижимости	Здание
2.	Ранее присвоенный государственный учетный номер (инвентарный) здания, сооружения, объекта незавершенного строительства	—
3.	Кадастровый номер земельного участка (земельных участков), в границах которого (которых) расположены здание, сооружение, объект незавершенного строительства	41:01:0010119:242
4.	Уникальный учетный номер кадастрового квартала, в границах которого расположены здание, сооружение, объект незавершенного строительства	41:01:0010119
5.	Адрес здания, сооружения, объекта незавершенного строительства	—
5.1.	Сведения о местоположении здания, сооружения, объекта незавершенного строительства (при отсутствии адреса) в структурированном в соответствии с федеральной информационной адресной системой виде	Российская Федерация, Камчатский край, Петропавловск-Камчатский г, Циолковского пр-кт, д 63/1
5.2.	Дополнительные сведения о местоположении	—
6.	Иные сведения	—

**3. Пояснения к сведениям об объекте недвижимости с кадастровым номером** 41:01:0010119:518 :

1. —

**1. Сведения о характерных точках контура объекта недвижимости с кадастровым номером** 41:01:0010119:519 :

Система координат МСК-41, зона 1 Зона № 1

Обозначение характерных точек границ	Содержатся в Едином государственном реестре недвижимости			Определены в ходе выполнения комплексных кадастровых работ			Метод определения координат	Формулы, примененные для расчета средней квадратической погрешности определения координат характерных точек (Mt), м, с подставленными в такие формулы значениями и итоговые (вычисленные) значения Mt, м
	координаты, м		Радиус, м	координаты, м		Радиус, м		
	X	Y	R	X	Y	R		
1	2	3	4	5	6	7	8	9
н44130	—	—	—	564 223,04	1 412 485,38	—	Метод спутниковых геодезических измерений (определений)	—
н44140	—	—	—	564 217,32	1 412 492,48	—		

1	2	3	4	5	6	7	8	9
н44150	—	—	—	564 213,84	1 412 489,68	—	Метод спутниковых геодезических измерений (определений)	—
н44160	—	—	—	564 219,55	1 412 482,58	—		
н44130	—	—	—	564 223,04	1 412 485,38	—		

**2. Сведения о характеристиках объекта недвижимости с кадастровым номером** 41:01:0010119:519 :

№ п/п	Наименование характеристики	Значение характеристики
1	2	3
1.	Вид объекта недвижимости	Здание
2.	Ранее присвоенный государственный учетный номер (инвентарный) здания, сооружения, объекта незавершенного строительства	—
3.	Кадастровый номер земельного участка (земельных участков), в границах которого (которых) расположены здание, сооружение, объект незавершенного строительства	41:01:0010119:242
4.	Уникальный учетный номер кадастрового квартала, в границах которого расположены здание, сооружение, объект незавершенного строительства	41:01:0010119
5.	Адрес здания, сооружения, объекта незавершенного строительства	—
5.1.	Сведения о местоположении здания, сооружения, объекта незавершенного строительства (при отсутствии адреса) в структурированном в соответствии с федеральной информационной адресной системой виде	Российская Федерация, Камчатский край, Петропавловск-Камчатский г, Циолковского пр-кт, д 63/1
5.2.	Дополнительные сведения о местоположении	—
6.	Иные сведения	—

**3. Пояснения к сведениям об объекте недвижимости с кадастровым номером** 41:01:0010119:519 :

1.	—
----	---

**1. Сведения о характерных точках контура объекта недвижимости с кадастровым номером** 41:01:0010119:520 :

Система координат МСК-41, зона 1 Зона № 1

Обозначение характерных точек границ	Содержатся в Едином государственном реестре недвижимости			Определены в ходе выполнения комплексных кадастровых работ			Метод определения координат	Формулы, примененные для расчета средней квадратической погрешности определения координат характерных точек (Mt), м, с подставленными в такие формулы значениями и итоговые (вычисленные) значения Mt, м
	координаты, м		Радиус, м	координаты, м		Радиус, м		
	X	Y	R	X	Y	R		
1	2	3	4	5	6	7	8	9

41:01:0010119:520(1)

н44170	—	—	—	564 460,14	1 413 594,12	—	Метод спутниковых геодезических измерений (определений)	—
н44180	—	—	—	564 460,38	1 413 594,51	—		
н44190	—	—	—	564 461,19	1 413 594,02	—		
н44200	—	—	—	564 462,82	1 413 596,72	—		
н44210	—	—	—	564 462,00	1 413 597,21	—		
н44220	—	—	—	564 465,85	1 413 603,60	—		
н44230	—	—	—	564 466,66	1 413 603,11	—		
н44240	—	—	—	564 468,29	1 413 605,81	—		
н44250	—	—	—	564 467,47	1 413 606,30	—		
н44260	—	—	—	564 467,72	1 413 606,72	—		
н44270	—	—	—	564 457,44	1 413 612,90	—		
н44280	—	—	—	564 455,91	1 413 610,36	—		

1	2	3	4	5	6	7	8	9
н44290	—	—	—	564 455,10	1 413 610,85	—	Метод спутниковых геодезических измерений (определений)	—
н44300	—	—	—	564 453,48	1 413 608,15	—		
н44310	—	—	—	564 454,29	1 413 607,66	—		
н44320	—	—	—	564 449,86	1 413 600,30	—		
н44170	—	—	—	564 460,14	1 413 594,12	—		
41:01:0010119:520(2)								
н44330	—	—	—	564 463,10	1 413 609,94	—	Метод спутниковых геодезических измерений (определений)	—
н44340	—	—	—	564 463,34	1 413 610,33	—		
н44350	—	—	—	564 464,15	1 413 609,84	—		
н44360	—	—	—	564 465,77	1 413 612,54	—		
н44370	—	—	—	564 464,96	1 413 613,03	—		
н44380	—	—	—	564 468,81	1 413 619,42	—		
н44390	—	—	—	564 469,62	1 413 618,93	—		
н44400	—	—	—	564 471,24	1 413 621,63	—		
н44410	—	—	—	564 470,43	1 413 622,12	—		
н44420	—	—	—	564 470,68	1 413 622,53	—		
н44430	—	—	—	564 460,40	1 413 628,72	—		
н44440	—	—	—	564 458,87	1 413 626,18	—		

1	2	3	4	5	6	7	8	9
н44450	—	—	—	564 458,06	1 413 626,67	—	Метод спутниковых геодезических измерений (определений)	—
н44460	—	—	—	564 456,43	1 413 623,97	—		
н44470	—	—	—	564 457,24	1 413 623,48	—		
н44480	—	—	—	564 452,82	1 413 616,12	—		
н44330	—	—	—	564 463,10	1 413 609,94	—		
41:01:0010119:520(3)								
н44490	—	—	—	564 460,46	1 413 628,96	—	Метод спутниковых геодезических измерений (определений)	—
н44500	—	—	—	564 460,70	1 413 629,35	—		
н44510	—	—	—	564 461,51	1 413 628,86	—		
н44520	—	—	—	564 463,13	1 413 631,56	—		
н44530	—	—	—	564 462,32	1 413 632,05	—		
н44540	—	—	—	564 466,17	1 413 638,45	—		
н44550	—	—	—	564 466,98	1 413 637,96	—		
н44560	—	—	—	564 468,60	1 413 640,66	—		
н44570	—	—	—	564 467,79	1 413 641,15	—		
н44580	—	—	—	564 468,04	1 413 641,56	—		
н44590	—	—	—	564 457,75	1 413 647,74	—		
н44600	—	—	—	564 456,23	1 413 645,20	—		

1	2	3	4	5	6	7	8	9
н4461О	—	—	—	564 455,41	1 413 645,69	—	Метод спутниковых геодезических измерений (определений)	—
н4462О	—	—	—	564 453,79	1 413 642,99	—		
н4463О	—	—	—	564 454,60	1 413 642,50	—		
н4464О	—	—	—	564 450,18	1 413 635,15	—		
н4449О	—	—	—	564 460,46	1 413 628,96	—		
41:01:0010119:520(4)								
н4465О	—	—	—	564 457,77	1 413 647,96	—	Метод спутниковых геодезических измерений (определений)	—
н4466О	—	—	—	564 458,00	1 413 648,35	—		
н4467О	—	—	—	564 458,82	1 413 647,86	—		
н4468О	—	—	—	564 460,44	1 413 650,56	—		
н4469О	—	—	—	564 459,63	1 413 651,05	—		
н4470О	—	—	—	564 463,47	1 413 657,44	—		
н4471О	—	—	—	564 464,29	1 413 656,95	—		
н4472О	—	—	—	564 465,91	1 413 659,65	—		
н4473О	—	—	—	564 465,10	1 413 660,14	—		
н4474О	—	—	—	564 465,35	1 413 660,56	—		
н4475О	—	—	—	564 455,06	1 413 666,74	—		
н4476О	—	—	—	564 453,53	1 413 664,20	—		

1	2	3	4	5	6	7	8	9
н44770	—	—	—	564 452,72	1 413 664,69	—	Метод спутниковых геодезических измерений (определений)	—
н44780	—	—	—	564 451,10	1 413 661,99	—		
н44790	—	—	—	564 451,91	1 413 661,50	—		
н44800	—	—	—	564 447,49	1 413 654,14	—		
н44650	—	—	—	564 457,77	1 413 647,96	—		
41:01:0010119:520(5)								
н44810	—	—	—	564 454,99	1 413 667,10	—	Метод спутниковых геодезических измерений (определений)	—
н44820	—	—	—	564 455,22	1 413 667,50	—		
н44830	—	—	—	564 456,04	1 413 667,01	—		
н44840	—	—	—	564 457,64	1 413 669,73	—		
н44850	—	—	—	564 456,83	1 413 670,21	—		
н44860	—	—	—	564 460,62	1 413 676,63	—		
н44870	—	—	—	564 461,44	1 413 676,15	—		
н44880	—	—	—	564 463,04	1 413 678,86	—		
н44890	—	—	—	564 462,23	1 413 679,34	—		
н44900	—	—	—	564 462,47	1 413 679,76	—		
н44910	—	—	—	564 452,14	1 413 685,87	—		
н44920	—	—	—	564 447,66	1 413 678,30	—		



1	2	3	4	5	6	7	8	9
н4493О	—	—	—	564 446,85	1 413 678,79	—	Метод спутниковых геодезических измерений (определений)	—
н4494О	—	—	—	564 445,24	1 413 676,08	—		
н4495О	—	—	—	564 446,05	1 413 675,59	—		
н4496О	—	—	—	564 444,66	1 413 673,21	—		
н4481О	—	—	—	564 454,99	1 413 667,10	—		
41:01:0010119:520(6)								
н4497О	—	—	—	564 452,22	1 413 686,16	—	Метод спутниковых геодезических измерений (определений)	—
н4498О	—	—	—	564 452,45	1 413 686,55	—		
н4499О	—	—	—	564 453,27	1 413 686,07	—		
н4500О	—	—	—	564 454,87	1 413 688,78	—		
н4501О	—	—	—	564 454,05	1 413 689,26	—		
н4502О	—	—	—	564 457,85	1 413 695,68	—		
н4503О	—	—	—	564 458,67	1 413 695,20	—		
н4504О	—	—	—	564 460,27	1 413 697,91	—		
н4505О	—	—	—	564 459,46	1 413 698,40	—		
н4506О	—	—	—	564 459,70	1 413 698,81	—		
н4507О	—	—	—	564 449,37	1 413 704,92	—		
н4508О	—	—	—	564 444,89	1 413 697,35	—		

1	2	3	4	5	6	7	8	9
н45090	—	—	—	564 444,07	1 413 697,84	—	Метод спутниковых геодезических измерений (определений)	—
н45100	—	—	—	564 442,46	1 413 695,13	—		
н45110	—	—	—	564 443,28	1 413 694,64	—		
н45120	—	—	—	564 441,89	1 413 692,26	—		
н44970	—	—	—	564 452,22	1 413 686,16	—		

**2. Сведения о характеристиках объекта недвижимости с кадастровым номером** 41:01:0010119:520 :

№ п/п	Наименование характеристики	Значение характеристики
1	2	3
1.	Вид объекта недвижимости	Здание
2.	Ранее присвоенный государственный учетный номер (инвентарный) здания, сооружения, объекта незавершенного строительства	—
3.	Кадастровый номер земельного участка (земельных участков), в границах которого (которых) расположены здание, сооружение, объект незавершенного строительства	41:01:0010119:104
4.	Уникальный учетный номер кадастрового квартала, в границах которого расположены здание, сооружение, объект незавершенного строительства	41:01:0010119
5.	Адрес здания, сооружения, объекта незавершенного строительства	—
5.1.	Сведения о местоположении здания, сооружения, объекта незавершенного строительства (при отсутствии адреса) в структурированном в соответствии с федеральной информационной адресной системой виде	Российская Федерация, Камчатский край, Петропавловск-Камчатский г, Циолковского пр-кт, д 27
5.2.	Дополнительные сведения о местоположении	—
6.	Иные сведения	—

**3. Пояснения к сведениям об объекте недвижимости с кадастровым номером** 41:01:0010119:520 :

1.	—
----	---

**1. Сведения о характерных точках контура объекта недвижимости с кадастровым номером** 41:01:0010119:522 :

Система координат			МСК-41, зона 1				Зона № 1	
Обозначение характерных точек границ	Содержатся в Едином государственном реестре недвижимости			Определены в ходе выполнения комплексных кадастровых работ			Метод определения координат	Формулы, примененные для расчета средней квадратической погрешности определения координат характерных точек (Mt), м, с подставленными в такие формулы значениями и итоговые (вычисленные) значения Mt, м
	координаты, м		Радиус, м	координаты, м		Радиус, м		
	X	Y	R	X	Y	R		
1	2	3	4	5	6	7	8	9
н45130	—	—	—	564 944,85	1 412 232,96	—	Метод спутниковых геодезических измерений (определений)	—
н45140	—	—	—	564 955,41	1 412 240,84	—		
н45150	—	—	—	564 942,03	1 412 258,76	—		
н45160	—	—	—	564 931,48	1 412 250,89	—		
н45130	—	—	—	564 944,85	1 412 232,96	—		

**2. Сведения о характеристиках объекта недвижимости с кадастровым номером** 41:01:0010119:522 :

№ п/п	Наименование характеристики	Значение характеристики
1	2	3
1.	Вид объекта недвижимости	Здание
2.	Ранее присвоенный государственный учетный номер (инвентарный) здания, сооружения, объекта незавершенного строительства	—
3.	Кадастровый номер земельного участка (земельных участков), в границах которого (которых) расположены здание, сооружение, объект незавершенного строительства	41:01:0010119:60
4.	Уникальный учетный номер кадастрового квартала, в границах которого расположены здание, сооружение, объект незавершенного строительства	41:01:0010119

1	2	3
5.	Адрес здания, сооружения, объекта незавершенного строительства	—
5.1.	Сведения о местоположении здания, сооружения, объекта незавершенного строительства (при отсутствии адреса) в структурированном в соответствии с федеральной информационной адресной системой виде	Российская Федерация, Камчатский край, Петропавловск-Камчатский г, Академика Королева ул, д 45/1
5.2.	Дополнительные сведения о местоположении	—
6.	Иные сведения	—

**3. Пояснения к сведениям об объекте недвижимости с кадастровым номером** 41:01:0010119:522 :

1.	—
----	---

**1. Сведения о характерных точках контура объекта недвижимости с кадастровым номером** 41:01:0010119:523 :

Система координат	<u>МСК-41, зона 1</u>	Зона №	<u>1</u>
-------------------	-----------------------	--------	----------

Обозначение характерных точек границ	Содержатся в Едином государственном реестре недвижимости			Определены в ходе выполнения комплексных кадастровых работ			Метод определения координат	Формулы, примененные для расчета средней квадратической погрешности определения координат характерных точек (Mt), м, с подставленными в такие формулы значениями и итоговые (вычисленные) значения Mt, м
	координаты, м		Радиус, м	координаты, м		Радиус, м		
	X	Y	R	X	Y	R		
1	2	3	4	5	6	7	8	9
н45170	—	—	—	564 925,99	1 412 228,10	—	Метод спутниковых геодезических измерений (определений)	—
н45180	—	—	—	564 935,10	1 412 235,12	—		
н45190	—	—	—	564 932,66	1 412 238,29	—		
н45200	—	—	—	564 923,55	1 412 231,26	—		
н45170	—	—	—	564 925,99	1 412 228,10	—		

**2. Сведения о характеристиках объекта недвижимости с кадастровым номером** 41:01:0010119:523 :

№ п/п	Наименование характеристики	Значение характеристики
1	2	3
1.	Вид объекта недвижимости	Здание

1	2	3
2.	Ранее присвоенный государственный учетный номер (инвентарный) здания, сооружения, объекта незавершенного строительства	—
3.	Кадастровый номер земельного участка (земельных участков), в границах которого (которых) расположены здание, сооружение, объект незавершенного строительства	41:01:0010119:60
4.	Уникальный учетный номер кадастрового квартала, в границах которого расположены здание, сооружение, объект незавершенного строительства	41:01:0010119
5.	Адрес здания, сооружения, объекта незавершенного строительства	—
5.1.	Сведения о местоположении здания, сооружения, объекта незавершенного строительства (при отсутствии адреса) в структурированном в соответствии с федеральной информационной адресной системой виде	Российская Федерация, Камчатский край, Петропавловск-Камчатский г, Академика Королева ул, д 45/1
5.2.	Дополнительные сведения о местоположении	—
6.	Иные сведения	—

**3. Пояснения к сведениям об объекте недвижимости с кадастровым номером** 41:01:0010119:523 :

1.	—
----	---

**1. Сведения о характерных точках контура объекта недвижимости с кадастровым номером** 41:01:0010119:526 :

Система координат МСК-41, зона 1 Зона № 1

Обозначение характерных точек границ	Содержатся в Едином государственном реестре недвижимости			Определены в ходе выполнения комплексных кадастровых работ			Метод определения координат	Формулы, примененные для расчета средней квадратической погрешности определения координат характерных точек (Mt), м, с подставленными в такие формулы значениями и итоговые (вычисленные) значения Mt, м
	координаты, м		Радиус, м	координаты, м		Радиус, м		
	X	Y	R	X	Y	R		
1	2	3	4	5	6	7	8	9
н45210	—	—	—	565 269,52	1 411 962,21	—	Метод спутниковых геодезических измерений (определений)	—
н45220	—	—	—	565 255,76	1 411 954,14	—		
н45230	—	—	—	565 270,48	1 411 928,22	—		

1	2	3	4	5	6	7	8	9
н45240	—	—	—	565 267,46	1 411 914,62	—	Метод спутниковых геодезических измерений (определений)	—
н45250	—	—	—	565 287,28	1 411 925,58	—		
н45260	—	—	—	565 285,07	1 411 929,35	—		
н45270	—	—	—	565 287,84	1 411 930,98	—		
н45280	—	—	—	565 284,73	1 411 936,28	—		
н45210	—	—	—	565 269,52	1 411 962,21	—		

**2. Сведения о характеристиках объекта недвижимости с кадастровым номером** 41:01:0010119:526 :

№ п/п	Наименование характеристики	Значение характеристики
1	2	3
1.	Вид объекта недвижимости	Здание
2.	Ранее присвоенный государственный учетный номер (инвентарный) здания, сооружения, объекта незавершенного строительства	—
3.	Кадастровый номер земельного участка (земельных участков), в границах которого (которых) расположены здание, сооружение, объект незавершенного строительства	41:01:0010119:16028
4.	Уникальный учетный номер кадастрового квартала, в границах которого расположены здание, сооружение, объект незавершенного строительства	41:01:0010119
5.	Адрес здания, сооружения, объекта незавершенного строительства	—
5.1.	Сведения о местоположении здания, сооружения, объекта незавершенного строительства (при отсутствии адреса) в структурированном в соответствии с федеральной информационной адресной системой виде	Российская Федерация, Камчатский край, Петропавловск-Камчатский г, Академика Королева ул, д 63, строен 2
5.2.	Дополнительные сведения о местоположении	—
6.	Иные сведения	—

**3. Пояснения к сведениям об объекте недвижимости с кадастровым номером** 41:01:0010119:526 :

1.	—
----	---

**1. Сведения о характерных точках контура объекта недвижимости с кадастровым номером** 41:01:0010119:527 :

Система координат			МСК-41, зона 1				Зона № 1	
Обозначение характерных точек границ	Содержатся в Едином государственном реестре недвижимости			Определены в ходе выполнения комплексных кадастровых работ			Метод определения координат	Формулы, примененные для расчета средней квадратической погрешности определения координат характерных точек (Mt), м, с подставленными в такие формулы значениями и итоговые (вычисленные) значения Mt, м
	координаты, м		Радиус, м	координаты, м		Радиус, м		
	X	Y	R	X	Y	R		
1	2	3	4	5	6	7	8	9
н45290	—	—	—	565 355,78	1 411 937,86	—	Метод спутниковых геодезических измерений (определений)	—
н45300	—	—	—	565 334,05	1 411 974,30	—		
н45310	—	—	—	565 317,56	1 411 964,46	—		
н45320	—	—	—	565 339,29	1 411 928,03	—		
н45290	—	—	—	565 355,78	1 411 937,86	—		

**2. Сведения о характеристиках объекта недвижимости с кадастровым номером** 41:01:0010119:527 :

№ п/п	Наименование характеристики	Значение характеристики
1	2	3
1.	Вид объекта недвижимости	Здание
2.	Ранее присвоенный государственный учетный номер (инвентарный) здания, сооружения, объекта незавершенного строительства	—
3.	Кадастровый номер земельного участка (земельных участков), в границах которого (которых) расположены здание, сооружение, объект незавершенного строительства	41:01:0010119:342
4.	Уникальный учетный номер кадастрового квартала, в границах которого расположены здание, сооружение, объект незавершенного строительства	41:01:0010119

1	2	3
5.	Адрес здания, сооружения, объекта незавершенного строительства	—
5.1.	Сведения о местоположении здания, сооружения, объекта незавершенного строительства (при отсутствии адреса) в структурированном в соответствии с федеральной информационной адресной системой виде	Российская Федерация, Камчатский край, Петропавловск-Камчатский г, Академика Королева ул, д 63, строен 1
5.2.	Дополнительные сведения о местоположении	—
6.	Иные сведения	—

**3. Пояснения к сведениям об объекте недвижимости с кадастровым номером** 41:01:0010119:527 :

1.	—
----	---

**1. Сведения о характерных точках контура объекта недвижимости с кадастровым номером** 41:01:0010119:528 :

Система координат	<u>МСК-41, зона 1</u>	Зона №	<u>1</u>
-------------------	-----------------------	--------	----------

Обозначение характерных точек границ	Содержатся в Едином государственном реестре недвижимости			Определены в ходе выполнения комплексных кадастровых работ			Метод определения координат	Формулы, примененные для расчета средней квадратической погрешности определения координат характерных точек (Mt), м, с подставленными в такие формулы значениями и итоговые (вычисленные) значения Mt, м
	координаты, м		Радиус, м	координаты, м		Радиус, м		
	X	Y	R	X	Y	R		
1	2	3	4	5	6	7	8	9
н45330	—	—	—	563 461,24	1 413 098,56	—	Метод спутниковых геодезических измерений (определений)	—
н45340	—	—	—	563 467,43	1 413 101,95	—		
н45350	—	—	—	563 461,69	1 413 112,43	—		
н45360	—	—	—	563 455,50	1 413 109,04	—		
н45330	—	—	—	563 461,24	1 413 098,56	—		

**2. Сведения о характеристиках объекта недвижимости с кадастровым номером** 41:01:0010119:528 :

№ п/п	Наименование характеристики	Значение характеристики
1	2	3
1.	Вид объекта недвижимости	Здание



1	2	3
2.	Ранее присвоенный государственный учетный номер (инвентарный) здания, сооружения, объекта незавершенного строительства	—
3.	Кадастровый номер земельного участка (земельных участков), в границах которого (которых) расположены здание, сооружение, объект незавершенного строительства	41:01:0010119:296
4.	Уникальный учетный номер кадастрового квартала, в границах которого расположены здание, сооружение, объект незавершенного строительства	41:01:0010119
5.	Адрес здания, сооружения, объекта незавершенного строительства	—
5.1.	Сведения о местоположении здания, сооружения, объекта незавершенного строительства (при отсутствии адреса) в структурированном в соответствии с федеральной информационной адресной системой виде	Российская Федерация, Камчатский край, Петропавловск-Камчатский г, Циолковского пр-кт, д 1/1
5.2.	Дополнительные сведения о местоположении	—
6.	Иные сведения	—

**3. Пояснения к сведениям об объекте недвижимости с кадастровым номером** 41:01:0010119:528 :

1.	—
----	---

**1. Сведения о характерных точках контура объекта недвижимости с кадастровым номером** 41:01:0010119:529 :

Система координат МСК-41, зона 1 Зона № 1

Обозначение характерных точек границ	Содержатся в Едином государственном реестре недвижимости			Определены в ходе выполнения комплексных кадастровых работ			Метод определения координат	Формулы, примененные для расчета средней квадратической погрешности определения координат характерных точек (Mt), м, с подставленными в такие формулы значениями и итоговые (вычисленные) значения Mt, м
	координаты, м		Радиус, м	координаты, м		Радиус, м		
	X	Y	R	X	Y	R		
1	2	3	4	5	6	7	8	9
н45370	—	—	—	563 748,33	1 413 975,43	—	Метод спутниковых геодезических измерений (определений)	—
н45380	—	—	—	563 752,54	1 413 985,15	—		
н45390	—	—	—	563 747,09	1 413 987,52	—		

1	2	3	4	5	6	7	8	9
н45400	—	—	—	563 742,87	1 413 977,79	—	Метод спутниковых геодезических измерений (определений)	—
н45370	—	—	—	563 748,33	1 413 975,43	—		

**2. Сведения о характеристиках объекта недвижимости с кадастровым номером** 41:01:0010119:529 :

№ п/п	Наименование характеристики	Значение характеристики
1	2	3
1.	Вид объекта недвижимости	Здание
2.	Ранее присвоенный государственный учетный номер (инвентарный) здания, сооружения, объекта незавершенного строительства	—
3.	Кадастровый номер земельного участка (земельных участков), в границах которого (которых) расположены здание, сооружение, объект незавершенного строительства	41:01:0010119:156
4.	Уникальный учетный номер кадастрового квартала, в границах которого расположены здание, сооружение, объект незавершенного строительства	41:01:0010119
5.	Адрес здания, сооружения, объекта незавершенного строительства	—
5.1.	Сведения о местоположении здания, сооружения, объекта незавершенного строительства (при отсутствии адреса) в структурированном в соответствии с федеральной информационной адресной системой виде	Российская Федерация, Камчатский край, Петропавловск-Камчатский г, Циолковского пр-кт, д 1/1
5.2.	Дополнительные сведения о местоположении	—
6.	Иные сведения	—

**3. Пояснения к сведениям об объекте недвижимости с кадастровым номером** 41:01:0010119:529 :

1.	—
----	---

**1. Сведения о характерных точках контура объекта недвижимости с кадастровым номером** 41:01:0010119:531 :

Система координат			МСК-41, зона 1				Зона № 1	
Обозначение характерных точек границ	Содержатся в Едином государственном реестре недвижимости			Определены в ходе выполнения комплексных кадастровых работ			Метод определения координат	Формулы, примененные для расчета средней квадратической погрешности определения координат характерных точек (Mt), м, с подставленными в такие формулы значениями и итоговые (вычисленные) значения Mt, м
	координаты, м		Радиус, м	координаты, м		Радиус, м		
	X	Y	R	X	Y	R		
1	2	3	4	5	6	7	8	9
н45410	—	—	—	563 415,70	1 413 136,87	—	Метод спутниковых геодезических измерений (определений)	—
н45420	—	—	—	563 439,63	1 413 140,21	—		
н45430	—	—	—	563 433,77	1 413 182,08	—		
н45440	—	—	—	563 409,85	1 413 178,73	—		
н45410	—	—	—	563 415,70	1 413 136,87	—		

**2. Сведения о характеристиках объекта недвижимости с кадастровым номером** 41:01:0010119:531 :

№ п/п	Наименование характеристики	Значение характеристики
1	2	3
1.	Вид объекта недвижимости	Здание
2.	Ранее присвоенный государственный учетный номер (инвентарный) здания, сооружения, объекта незавершенного строительства	—
3.	Кадастровый номер земельного участка (земельных участков), в границах которого (которых) расположены здание, сооружение, объект незавершенного строительства	41:01:0010119:296
4.	Уникальный учетный номер кадастрового квартала, в границах которого расположены здание, сооружение, объект незавершенного строительства	41:01:0010119

1	2	3
5.	Адрес здания, сооружения, объекта незавершенного строительства	—
5.1.	Сведения о местоположении здания, сооружения, объекта незавершенного строительства (при отсутствии адреса) в структурированном в соответствии с федеральной информационной адресной системой виде	Российская Федерация, Камчатский край, Петропавловск-Камчатский г, Циолковского пр-кт, д 1/1
5.2.	Дополнительные сведения о местоположении	—
6.	Иные сведения	—

**3. Пояснения к сведениям об объекте недвижимости с кадастровым номером** 41:01:0010119:531 :

1.	—
----	---

**1. Сведения о характерных точках контура объекта недвижимости с кадастровым номером** 41:01:0010119:532 :

Система координат	<u>МСК-41, зона 1</u>	Зона №	<u>1</u>
-------------------	-----------------------	--------	----------

Обозначение характерных точек границ	Содержатся в Едином государственном реестре недвижимости			Определены в ходе выполнения комплексных кадастровых работ			Метод определения координат	Формулы, примененные для расчета средней квадратической погрешности определения координат характерных точек (Mt), м, с подставленными в такие формулы значениями и итоговые (вычисленные) значения Mt, м
	координаты, м		Радиус, м	координаты, м		Радиус, м		
	X	Y	R	X	Y	R		
1	2	3	4	5	6	7	8	9
н45450	—	—	—	565 248,54	1 411 972,48	—	Метод спутниковых геодезических измерений (определений)	—
н45460	—	—	—	565 285,92	1 412 006,14	—		
н45470	—	—	—	565 277,29	1 412 015,72	—		
н45480	—	—	—	565 239,91	1 411 982,06	—		
н45450	—	—	—	565 248,54	1 411 972,48	—		

**2. Сведения о характеристиках объекта недвижимости с кадастровым номером** 41:01:0010119:532 :

№ п/п	Наименование характеристики	Значение характеристики
1	2	3
1.	Вид объекта недвижимости	Здание

1	2	3
2.	Ранее присвоенный государственный учетный номер (инвентарный) здания, сооружения, объекта незавершенного строительства	—
3.	Кадастровый номер земельного участка (земельных участков), в границах которого (которых) расположены здание, сооружение, объект незавершенного строительства	41:01:0010119:323
4.	Уникальный учетный номер кадастрового квартала, в границах которого расположены здание, сооружение, объект незавершенного строительства	41:01:0010119
5.	Адрес здания, сооружения, объекта незавершенного строительства	—
5.1.	Сведения о местоположении здания, сооружения, объекта незавершенного строительства (при отсутствии адреса) в структурированном в соответствии с федеральной информационной адресной системой виде	Российская Федерация, Камчатский край, Петропавловск-Камчатский г, Академика Королева ул, д 61/1
5.2.	Дополнительные сведения о местоположении	—
6.	Иные сведения	—

**3. Пояснения к сведениям об объекте недвижимости с кадастровым номером** 41:01:0010119:532 :

1.	—
----	---

**1. Сведения о характерных точках контура объекта недвижимости с кадастровым номером** 41:01:0010119:536 :

Система координат МСК-41, зона 1 Зона № 1

Обозначение характерных точек границ	Содержатся в Едином государственном реестре недвижимости			Определены в ходе выполнения комплексных кадастровых работ			Метод определения координат	Формулы, примененные для расчета средней квадратической погрешности определения координат характерных точек (Mt), м, с подставленными в такие формулы значениями и итоговые (вычисленные) значения Mt, м
	координаты, м		Радиус, м	координаты, м		Радиус, м		
	X	Y	R	X	Y	R		
1	2	3	4	5	6	7	8	9

41:01:0010119:536(1)

н45490	—	—	—	564 145,64	1 413 441,12	—	Метод спутниковых геодезических измерений (определений)	—
н45500	—	—	—	564 150,37	1 413 451,71	—		

1	2	3	4	5	6	7	8	9
н45510	—	—	—	564 151,14	1 413 451,36	—	Метод спутниковых геодезических измерений (определений)	—
н45520	—	—	—	564 152,37	1 413 454,10	—		
н45530	—	—	—	564 153,59	1 413 456,84	—		
н45540	—	—	—	564 152,81	1 413 457,18	—		
н45550	—	—	—	564 156,13	1 413 464,62	—		
н45560	—	—	—	564 156,91	1 413 464,27	—		
н45570	—	—	—	564 158,13	1 413 467,01	—		
н45580	—	—	—	564 159,36	1 413 469,75	—		
н45590	—	—	—	564 158,58	1 413 470,10	—		
н45600	—	—	—	564 162,03	1 413 477,84	—		
н45610	—	—	—	564 162,81	1 413 477,49	—		
н45620	—	—	—	564 164,03	1 413 480,23	—		
н45630	—	—	—	564 165,26	1 413 482,97	—		
н45640	—	—	—	564 164,48	1 413 483,31	—		
н45650	—	—	—	564 169,04	1 413 493,52	—		
н45660	—	—	—	564 158,08	1 413 498,41	—		
н45670	—	—	—	564 157,94	1 413 498,10	—		

1	2	3	4	5	6	7	8	9
н45680	—	—	—	564 157,17	1 413 498,44	—	Метод спутниковых геодезических измерений (определений)	—
н45690	—	—	—	564 155,95	1 413 495,71	—		
н45700	—	—	—	564 156,72	1 413 495,36	—		
н45710	—	—	—	564 154,61	1 413 490,63	—		
н45720	—	—	—	564 153,83	1 413 490,98	—		
н45730	—	—	—	564 152,61	1 413 488,24	—		
н45740	—	—	—	564 153,38	1 413 487,89	—		
н45750	—	—	—	564 148,73	1 413 477,47	—		
н45760	—	—	—	564 147,95	1 413 477,82	—		
н45770	—	—	—	564 146,73	1 413 475,08	—		
н45780	—	—	—	564 147,51	1 413 474,73	—		
н45790	—	—	—	564 145,31	1 413 469,80	—		
н45800	—	—	—	564 144,53	1 413 470,15	—		
н45810	—	—	—	564 143,31	1 413 467,41	—		
н45820	—	—	—	564 144,08	1 413 467,07	—		
н45830	—	—	—	564 139,54	1 413 456,89	—		
н45840	—	—	—	564 138,77	1 413 457,24	—		

1	2	3	4	5	6	7	8	9
н45850	—	—	—	564 137,54	1 413 454,50	—	Метод спутниковых геодезических измерений (определений)	—
н45860	—	—	—	564 138,32	1 413 454,15	—		
н45870	—	—	—	564 136,13	1 413 449,26	—		
н45880	—	—	—	564 135,36	1 413 449,60	—		
н45890	—	—	—	564 134,13	1 413 446,87	—		
н45900	—	—	—	564 134,91	1 413 446,52	—		
н45910	—	—	—	564 134,68	1 413 446,02	—		
н45490	—	—	—	564 145,64	1 413 441,12	—		
41:01:0010119:536(2)								
н45920	—	—	—	564 229,55	1 413 538,00	—	Метод спутниковых геодезических измерений (определений)	—
н45930	—	—	—	564 223,16	1 413 548,15	—		
н45940	—	—	—	564 222,81	1 413 547,93	—		
н45950	—	—	—	564 222,36	1 413 548,65	—		
н45960	—	—	—	564 219,82	1 413 547,05	—		
н45970	—	—	—	564 220,27	1 413 546,33	—		
н45980	—	—	—	564 215,81	1 413 543,53	—		
н45990	—	—	—	564 215,35	1 413 544,25	—		
н46000	—	—	—	564 212,81	1 413 542,65	—		



1	2	3	4	5	6	7	8	9
н46010	—	—	—	564 213,27	1 413 541,93	—	Метод спутниковых геодезических измерений (определений)	—
н46020	—	—	—	564 203,61	1 413 535,85	—		
н46030	—	—	—	564 203,16	1 413 536,56	—		
н46040	—	—	—	564 200,62	1 413 534,96	—		
н46050	—	—	—	564 201,07	1 413 534,25	—		
н46060	—	—	—	564 196,60	1 413 531,43	—		
н46070	—	—	—	564 196,15	1 413 532,15	—		
н46080	—	—	—	564 193,61	1 413 530,55	—		
н46090	—	—	—	564 194,06	1 413 529,84	—		
н46100	—	—	—	564 184,44	1 413 523,78	—		
н46110	—	—	—	564 183,98	1 413 524,49	—		
н46120	—	—	—	564 181,45	1 413 522,90	—		
н46130	—	—	—	564 181,90	1 413 522,17	—		
н46140	—	—	—	564 177,52	1 413 519,42	—		
н46150	—	—	—	564 177,06	1 413 520,14	—		
н46160	—	—	—	564 174,53	1 413 518,54	—		
н46170	—	—	—	564 174,98	1 413 517,82	—		

1	2	3	4	5	6	7	8	9
н46180	—	—	—	564 174,62	1 413 517,60	—	Метод спутниковых геодезических измерений (определений)	—
н46190	—	—	—	564 181,02	1 413 507,44	—		
н46200	—	—	—	564 190,65	1 413 513,50	—		
н46210	—	—	—	564 191,10	1 413 512,78	—		
н46220	—	—	—	564 193,64	1 413 514,38	—		
н46230	—	—	—	564 196,18	1 413 515,98	—		
н46240	—	—	—	564 195,73	1 413 516,70	—		
н46250	—	—	—	564 202,71	1 413 521,09	—		
н46260	—	—	—	564 203,16	1 413 520,38	—		
н46270	—	—	—	564 205,70	1 413 521,97	—		
н46280	—	—	—	564 208,24	1 413 523,57	—		
н46290	—	—	—	564 207,78	1 413 524,29	—		
н46300	—	—	—	564 214,70	1 413 528,64	—		
н46310	—	—	—	564 215,16	1 413 527,92	—		
н46320	—	—	—	564 217,69	1 413 529,53	—		
н46330	—	—	—	564 220,23	1 413 531,12	—		
н46340	—	—	—	564 219,78	1 413 531,84	—		

1	2	3	4	5	6	7	8	9
н4592О	—	—	—	564 229,55	1 413 538,00	—	Метод спутниковых геодезических измерений (определений)	—
41:01:0010119:536(3)								
н4635О	—	—	—	564 304,30	1 413 539,58	—	Метод спутниковых геодезических измерений (определений)	—
н4636О	—	—	—	564 304,87	1 413 551,57	—		
н4637О	—	—	—	564 304,48	1 413 551,59	—		
н4638О	—	—	—	564 304,53	1 413 552,48	—		
н4639О	—	—	—	564 301,43	1 413 552,63	—		
н4640О	—	—	—	564 301,38	1 413 551,73	—		
н4641О	—	—	—	564 296,16	1 413 551,98	—		
н4642О	—	—	—	564 296,20	1 413 552,88	—		
н4643О	—	—	—	564 293,10	1 413 553,03	—		
н4644О	—	—	—	564 293,06	1 413 552,13	—		
н4645О	—	—	—	564 281,90	1 413 552,66	—		
н4646О	—	—	—	564 281,94	1 413 553,56	—		
н4647О	—	—	—	564 278,85	1 413 553,71	—		
н4648О	—	—	—	564 278,80	1 413 552,81	—		
н4649О	—	—	—	564 273,35	1 413 553,07	—		
н4650О	—	—	—	564 273,39	1 413 553,97	—		

1	2	3	4	5	6	7	8	9
н46510	—	—	—	564 270,29	1 413 554,12	—	Метод спутниковых геодезических измерений (определений)	—
н46520	—	—	—	564 270,25	1 413 553,22	—		
н46530	—	—	—	564 259,33	1 413 553,74	—		
н46540	—	—	—	564 259,37	1 413 554,64	—		
н46550	—	—	—	564 256,27	1 413 554,79	—		
н46560	—	—	—	564 256,23	1 413 553,89	—		
н46570	—	—	—	564 251,02	1 413 554,14	—		
н46580	—	—	—	564 251,06	1 413 555,04	—		
н46590	—	—	—	564 247,96	1 413 555,19	—		
н46600	—	—	—	564 247,92	1 413 554,29	—		
н46610	—	—	—	564 247,51	1 413 554,30	—		
н46620	—	—	—	564 246,94	1 413 542,32	—		
н46630	—	—	—	564 258,37	1 413 541,77	—		
н46640	—	—	—	564 258,33	1 413 540,88	—		
н46650	—	—	—	564 261,42	1 413 540,73	—		
н46660	—	—	—	564 264,52	1 413 540,57	—		
н46670	—	—	—	564 264,56	1 413 541,47	—		

1	2	3	4	5	6	7	8	9
н46680	—	—	—	564 272,41	1 413 541,10	—	Метод спутниковых геодезических измерений (определений)	—
н46690	—	—	—	564 272,36	1 413 540,20	—		
н46700	—	—	—	564 275,46	1 413 540,05	—		
н46710	—	—	—	564 278,56	1 413 539,90	—		
н46720	—	—	—	564 278,60	1 413 540,81	—		
н46730	—	—	—	564 286,75	1 413 540,42	—		
н46740	—	—	—	564 286,70	1 413 539,52	—		
н46750	—	—	—	564 289,80	1 413 539,37	—		
н46760	—	—	—	564 292,89	1 413 539,22	—		
н46770	—	—	—	564 292,94	1 413 540,12	—		
н46350	—	—	—	564 304,30	1 413 539,58	—		
41:01:0010119:536(4)								
н46780	—	—	—	564 375,16	1 413 509,34	—	Метод спутниковых геодезических измерений (определений)	—
н46790	—	—	—	564 380,43	1 413 520,18	—		
н46800	—	—	—	564 380,14	1 413 520,33	—		
н46810	—	—	—	564 380,53	1 413 521,14	—		
н46820	—	—	—	564 377,65	1 413 522,54	—		
н46830	—	—	—	564 377,26	1 413 521,73	—		

1	2	3	4	5	6	7	8	9
н46840	—	—	—	564 372,58	1 413 524,01	—	Метод спутниковых геодезических измерений (определений)	—
н46850	—	—	—	564 372,97	1 413 524,82	—		
н46860	—	—	—	564 370,09	1 413 526,22	—		
н46870	—	—	—	564 369,70	1 413 525,41	—		
н46880	—	—	—	564 359,85	1 413 530,19	—		
н46890	—	—	—	564 360,25	1 413 531,00	—		
н46900	—	—	—	564 357,37	1 413 532,40	—		
н46910	—	—	—	564 356,98	1 413 531,60	—		
н46920	—	—	—	564 352,15	1 413 533,95	—		
н46930	—	—	—	564 352,54	1 413 534,76	—		
н46940	—	—	—	564 349,66	1 413 536,16	—		
н46950	—	—	—	564 349,27	1 413 535,35	—		
н46960	—	—	—	564 339,43	1 413 540,13	—		
н46970	—	—	—	564 339,82	1 413 540,94	—		
н46980	—	—	—	564 336,94	1 413 542,34	—		
н46990	—	—	—	564 336,55	1 413 541,53	—		
н47000	—	—	—	564 331,89	1 413 543,80	—		

1	2	3	4	5	6	7	8	9
н4701О	—	—	—	564 332,29	1 413 544,61	—	Метод спутниковых геодезических измерений (определений)	—
н4702О	—	—	—	564 329,41	1 413 546,01	—		
н4703О	—	—	—	564 329,02	1 413 545,20	—		
н4704О	—	—	—	564 328,68	1 413 545,37	—		
н4705О	—	—	—	564 323,40	1 413 534,52	—		
н4706О	—	—	—	564 333,71	1 413 529,50	—		
н4707О	—	—	—	564 333,32	1 413 528,69	—		
н4708О	—	—	—	564 336,19	1 413 527,29	—		
н4709О	—	—	—	564 339,07	1 413 525,89	—		
н4710О	—	—	—	564 339,47	1 413 526,70	—		
н4711О	—	—	—	564 346,39	1 413 523,34	—		
н4712О	—	—	—	564 345,99	1 413 522,53	—		
н4713О	—	—	—	564 348,87	1 413 521,13	—		
н4714О	—	—	—	564 351,75	1 413 519,73	—		
н4715О	—	—	—	564 352,14	1 413 520,54	—		
н4716О	—	—	—	564 359,22	1 413 517,09	—		
н4717О	—	—	—	564 358,83	1 413 516,28	—		

1	2	3	4	5	6	7	8	9
н47180	—	—	—	564 361,71	1 413 514,88	—	Метод спутниковых геодезических измерений (определений)	—
н47190	—	—	—	564 364,59	1 413 513,48	—		
н47200	—	—	—	564 364,98	1 413 514,29	—		
н46780	—	—	—	564 375,16	1 413 509,34	—		

**2. Сведения о характеристиках объекта недвижимости с кадастровым номером** 41:01:0010119:536 :

№ п/п	Наименование характеристики	Значение характеристики
1	2	3
1.	Вид объекта недвижимости	Здание
2.	Ранее присвоенный государственный учетный номер (инвентарный) здания, сооружения, объекта незавершенного строительства	—
3.	Кадастровый номер земельного участка (земельных участков), в границах которого (которых) расположены здание, сооружение, объект незавершенного строительства	41:01:0010119:7321
4.	Уникальный учетный номер кадастрового квартала, в границах которого расположены здание, сооружение, объект незавершенного строительства	41:01:0010119
5.	Адрес здания, сооружения, объекта незавершенного строительства	—
5.1.	Сведения о местоположении здания, сооружения, объекта незавершенного строительства (при отсутствии адреса) в структурированном в соответствии с федеральной информационной адресной системой виде	Российская Федерация, Камчатский край, Петропавловск-Камчатский г, Циолковского пр-кт, д 33
5.2.	Дополнительные сведения о местоположении	—
6.	Иные сведения	—

**3. Пояснения к сведениям об объекте недвижимости с кадастровым номером** 41:01:0010119:536 :

1.	—
----	---



1. Сведения о характерных точках контура объекта недвижимости с кадастровым номером <u>41:01:0010119:537</u> :								
Система координат <u>МСК-41, зона 1</u>				Зона № <u>1</u>				
Обозначение характерных точек границ	Содержатся в Едином государственном реестре недвижимости			Определены в ходе выполнения комплексных кадастровых работ			Метод определения координат	Формулы, примененные для расчета средней квадратической погрешности определения координат характерных точек (Mt), м, с подставленными в такие формулы значениями и итоговые (вычисленные) значения Mt, м
	координаты, м		Радиус, м	координаты, м		Радиус, м		
	X	Y	R	X	Y	R		
1	2	3	4	5	6	7	8	9
н47210	—	—	—	564 586,50	1 412 542,51	—	Метод спутниковых геодезических измерений (определений)	—
н47220	—	—	—	564 594,38	1 412 559,92	—		
н47230	—	—	—	564 590,52	1 412 561,67	—		
н47240	—	—	—	564 599,56	1 412 581,63	—		
н47250	—	—	—	564 582,38	1 412 589,40	—		
н47260	—	—	—	564 574,46	1 412 571,89	—		
н47270	—	—	—	564 572,12	1 412 572,95	—		
н47280	—	—	—	564 569,27	1 412 571,29	—		
н47290	—	—	—	564 566,77	1 412 565,74	—		
н47300	—	—	—	564 565,27	1 412 566,42	—		
н47310	—	—	—	564 559,89	1 412 554,55	—		
н47320	—	—	—	564 561,15	1 412 554,00	—		
н47330	—	—	—	564 559,66	1 412 550,73	—		

1	2	3	4	5	6	7	8	9
н47340	—	—	—	564 565,27	1 412 548,18	—	Метод спутниковых геодезических измерений (определений)	—
н47350	—	—	—	564 567,63	1 412 548,68	—		
н47360	—	—	—	564 568,53	1 412 550,64	—		
н47370	—	—	—	564 582,64	1 412 544,26	—		
н47210	—	—	—	564 586,50	1 412 542,51	—		

**2. Сведения о характеристиках объекта недвижимости с кадастровым номером** 41:01:0010119:537 :

№ п/п	Наименование характеристики	Значение характеристики
1	2	3
1.	Вид объекта недвижимости	Здание
2.	Ранее присвоенный государственный учетный номер (инвентарный) здания, сооружения, объекта незавершенного строительства	—
3.	Кадастровый номер земельного участка (земельных участков), в границах которого (которых) расположены здание, сооружение, объект незавершенного строительства	41:01:0010119:233
4.	Уникальный учетный номер кадастрового квартала, в границах которого расположены здание, сооружение, объект незавершенного строительства	41:01:0010119
5.	Адрес здания, сооружения, объекта незавершенного строительства	—
5.1.	Сведения о местоположении здания, сооружения, объекта незавершенного строительства (при отсутствии адреса) в структурированном в соответствии с федеральной информационной адресной системой виде	Российская Федерация, Камчатский край, Петропавловск-Камчатский г, Циолковского пр-кт, д 50
5.2.	Дополнительные сведения о местоположении	—
6.	Иные сведения	—

**3. Пояснения к сведениям об объекте недвижимости с кадастровым номером** 41:01:0010119:537 :

1.	—
----	---

**1. Сведения о характерных точках контура объекта недвижимости с кадастровым номером** 41:01:0010119:539 :

Система координат			МСК-41, зона 1				Зона № 1	
Обозначение характерных точек границ	Содержатся в Едином государственном реестре недвижимости			Определены в ходе выполнения комплексных кадастровых работ			Метод определения координат	Формулы, примененные для расчета средней квадратической погрешности определения координат характерных точек (Mt), м, с подставленными в такие формулы значениями и итоговые (вычисленные) значения Mt, м
	координаты, м		Радиус, м	координаты, м		Радиус, м		
	X	Y	R	X	Y	R		
1	2	3	4	5	6	7	8	9
н47380	—	—	—	563 828,48	1 413 933,69	—	Метод спутниковых геодезических измерений (определений)	—
н47390	—	—	—	563 815,59	1 413 953,99	—		
н47400	—	—	—	563 784,80	1 413 934,42	—		
н47410	—	—	—	563 797,69	1 413 914,12	—		
н47380	—	—	—	563 828,48	1 413 933,69	—		

**2. Сведения о характеристиках объекта недвижимости с кадастровым номером** 41:01:0010119:539 :

№ п/п	Наименование характеристики	Значение характеристики
1	2	3
1.	Вид объекта недвижимости	Здание
2.	Ранее присвоенный государственный учетный номер (инвентарный) здания, сооружения, объекта незавершенного строительства	—
3.	Кадастровый номер земельного участка (земельных участков), в границах которого (которых) расположены здание, сооружение, объект незавершенного строительства	41:01:0010119:6526
4.	Уникальный учетный номер кадастрового квартала, в границах которого расположены здание, сооружение, объект незавершенного строительства	41:01:0010119

1	2	3
5.	Адрес здания, сооружения, объекта незавершенного строительства	—
5.1.	Сведения о местоположении здания, сооружения, объекта незавершенного строительства (при отсутствии адреса) в структурированном в соответствии с федеральной информационной адресной системой виде	Российская Федерация, Камчатский край, Петропавловск-Камчатский г, Циолковского пр-кт, д 7/1
5.2.	Дополнительные сведения о местоположении	—
6.	Иные сведения	—

**3. Пояснения к сведениям об объекте недвижимости с кадастровым номером** 41:01:0010119:539 :

1.	—
----	---

**1. Сведения о характерных точках контура объекта недвижимости с кадастровым номером** 41:01:0010119:549 :

Система координат	<u>МСК-41, зона 1</u>	Зона №	<u>1</u>
-------------------	-----------------------	--------	----------

Обозначение характерных точек границ	Содержатся в Едином государственном реестре недвижимости			Определены в ходе выполнения комплексных кадастровых работ			Метод определения координат	Формулы, примененные для расчета средней квадратической погрешности определения координат характерных точек (Mt), м, с подставленными в такие формулы значениями и итоговые (вычисленные) значения Mt, м
	координаты, м		Радиус, м	координаты, м		Радиус, м		
	X	Y	R	X	Y	R		
1	2	3	4	5	6	7	8	9
н47420	—	—	—	563 289,49	1 413 576,50	—	Метод спутниковых геодезических измерений (определений)	—
н47430	—	—	—	563 289,49	1 413 579,60	—		
н47440	—	—	—	563 283,59	1 413 579,60	—		
н47450	—	—	—	563 283,59	1 413 576,50	—		
н47420	—	—	—	563 289,49	1 413 576,50	—		

**2. Сведения о характеристиках объекта недвижимости с кадастровым номером** 41:01:0010119:549 :

№ п/п	Наименование характеристики	Значение характеристики
1	2	3
1.	Вид объекта недвижимости	Сооружение

1	2	3
2.	Ранее присвоенный государственный учетный номер (инвентарный) здания, сооружения, объекта незавершенного строительства	—
3.	Кадастровый номер земельного участка (земельных участков), в границах которого (которых) расположены здание, сооружение, объект незавершенного строительства	41:01:0010119:16102
4.	Уникальный учетный номер кадастрового квартала, в границах которого расположены здание, сооружение, объект незавершенного строительства	41:01:0010119
5.	Адрес здания, сооружения, объекта незавершенного строительства	—
5.1.	Сведения о местоположении здания, сооружения, объекта незавершенного строительства (при отсутствии адреса) в структурированном в соответствии с федеральной информационной адресной системой виде	Российская Федерация, Камчатский край, Петропавловск-Камчатский г, Тундровая ул, д 2
5.2.	Дополнительные сведения о местоположении	—
6.	Иные сведения	—

**3. Пояснения к сведениям об объекте недвижимости с кадастровым номером** 41:01:0010119:549 :

1.	—
----	---

**1. Сведения о характерных точках контура объекта недвижимости с кадастровым номером** 41:01:0010119:550 :

Система координат МСК-41, зона 1 Зона № 1

Обозначение характерных точек границ	Содержатся в Едином государственном реестре недвижимости			Определены в ходе выполнения комплексных кадастровых работ			Метод определения координат	Формулы, примененные для расчета средней квадратической погрешности определения координат характерных точек (Mt), м, с подставленными в такие формулы значениями и итоговые (вычисленные) значения Mt, м
	координаты, м		Радиус, м	координаты, м		Радиус, м		
	X	Y	R	X	Y	R		
1	2	3	4	5	6	7	8	9
н47460	—	—	—	563 394,64	1 414 021,53	—	Метод спутниковых геодезических измерений (определений)	—
н47470	—	—	—	563 399,21	1 414 026,56	—		
н47480	—	—	—	563 401,18	1 414 024,78	—		

1	2	3	4	5	6	7	8	9
н47490	—	—	—	563 403,14	1 414 026,96	—	Метод спутниковых геодезических измерений (определений)	—
н47500	—	—	—	563 401,18	1 414 028,73	—		
н47510	—	—	—	563 402,84	1 414 030,56	—		
н47520	—	—	—	563 398,32	1 414 034,66	—		
н47530	—	—	—	563 390,12	1 414 025,63	—		
н47460	—	—	—	563 394,64	1 414 021,53	—		

**2. Сведения о характеристиках объекта недвижимости с кадастровым номером** 41:01:0010119:550 :

№ п/п	Наименование характеристики	Значение характеристики
1	2	3
1.	Вид объекта недвижимости	Здание
2.	Ранее присвоенный государственный учетный номер (инвентарный) здания, сооружения, объекта незавершенного строительства	—
3.	Кадастровый номер земельного участка (земельных участков), в границах которого (которых) расположены здание, сооружение, объект незавершенного строительства	41:01:0010119:190
4.	Уникальный учетный номер кадастрового квартала, в границах которого расположены здание, сооружение, объект незавершенного строительства	41:01:0010119
5.	Адрес здания, сооружения, объекта незавершенного строительства	—
5.1.	Сведения о местоположении здания, сооружения, объекта незавершенного строительства (при отсутствии адреса) в структурированном в соответствии с федеральной информационной адресной системой виде	Российская Федерация, Камчатский край, Петропавловск-Камчатский г, Циолковского пр-кт, д 1/1
5.2.	Дополнительные сведения о местоположении	—
6.	Иные сведения	—

**3. Пояснения к сведениям об объекте недвижимости с кадастровым номером** 41:01:0010119:550 :

1.	—
----	---

**1. Сведения о характерных точках контура объекта недвижимости с кадастровым номером** 41:01:0010119:551 :

Система координат			МСК-41, зона 1				Зона № 1	
Обозначение характерных точек границ	Содержатся в Едином государственном реестре недвижимости			Определены в ходе выполнения комплексных кадастровых работ			Метод определения координат	Формулы, примененные для расчета средней квадратической погрешности определения координат характерных точек (Mt), м, с подставленными в такие формулы значениями и итоговые (вычисленные) значения Mt, м
	координаты, м		Радиус, м	координаты, м		Радиус, м		
	X	Y	R	X	Y	R		
1	2	3	4	5	6	7	8	9
н47540	—	—	—	563 380,02	1 414 000,63	—	Метод спутниковых геодезических измерений (определений)	—
н47550	—	—	—	563 390,30	1 413 991,85	—		
н47560	—	—	—	563 391,43	1 413 993,13	—		
н47570	—	—	—	563 392,77	1 413 991,93	—		
н47580	—	—	—	563 391,66	1 413 990,68	—		
н47590	—	—	—	563 396,26	1 413 986,60	—		
н47600	—	—	—	563 405,56	1 413 978,36	—		
н47610	—	—	—	563 409,75	1 413 974,65	—		
н47620	—	—	—	563 400,21	1 413 963,89	—		
н47630	—	—	—	563 370,40	1 413 989,39	—		
н47540	—	—	—	563 380,02	1 414 000,63	—		

**2. Сведения о характеристиках объекта недвижимости с кадастровым номером** 41:01:0010119:551 :

№ п/п	Наименование характеристики	Значение характеристики
1	2	3
1.	Вид объекта недвижимости	Здание

1	2	3
2.	Ранее присвоенный государственный учетный номер (инвентарный) здания, сооружения, объекта незавершенного строительства	—
3.	Кадастровый номер земельного участка (земельных участков), в границах которого (которых) расположены здание, сооружение, объект незавершенного строительства	41:01:0010119:190
4.	Уникальный учетный номер кадастрового квартала, в границах которого расположены здание, сооружение, объект незавершенного строительства	41:01:0010119
5.	Адрес здания, сооружения, объекта незавершенного строительства	—
5.1.	Сведения о местоположении здания, сооружения, объекта незавершенного строительства (при отсутствии адреса) в структурированном в соответствии с федеральной информационной адресной системой виде	Российская Федерация, Камчатский край, Петропавловск-Камчатский г, Циолковского пр-кт, д 1/1
5.2.	Дополнительные сведения о местоположении	—
6.	Иные сведения	—

**3. Пояснения к сведениям об объекте недвижимости с кадастровым номером** 41:01:0010119:551 :

1.	—
----	---

**1. Сведения о характерных точках контура объекта недвижимости с кадастровым номером** 41:01:0010119:552 :

Система координат МСК-41, зона 1 Зона № 1

Обозначение характерных точек границ	Содержатся в Едином государственном реестре недвижимости			Определены в ходе выполнения комплексных кадастровых работ			Метод определения координат	Формулы, примененные для расчета средней квадратической погрешности определения координат характерных точек (Mt), м, с подставленными в такие формулы значениями и итоговые (вычисленные) значения Mt, м
	координаты, м		Радиус, м	координаты, м		Радиус, м		
	X	Y	R	X	Y	R		
1	2	3	4	5	6	7	8	9
н47600	—	—	—	563 405,56	1 413 978,36	—	Метод спутниковых геодезических измерений (определений)	—
н47640	—	—	—	563 434,02	1 414 011,49	—		
н47650	—	—	—	563 424,59	1 414 019,59	—		



1	2	3	4	5	6	7	8	9
н47590	—	—	—	563 396,26	1 413 986,60	—	Метод спутниковых геодезических измерений (определений)	—
н47600	—	—	—	563 405,56	1 413 978,36	—		

**2. Сведения о характеристиках объекта недвижимости с кадастровым номером** 41:01:0010119:552 :

№ п/п	Наименование характеристики	Значение характеристики
1	2	3
1.	Вид объекта недвижимости	Здание
2.	Ранее присвоенный государственный учетный номер (инвентарный) здания, сооружения, объекта незавершенного строительства	—
3.	Кадастровый номер земельного участка (земельных участков), в границах которого (которых) расположены здание, сооружение, объект незавершенного строительства	41:01:0010119:190
4.	Уникальный учетный номер кадастрового квартала, в границах которого расположены здание, сооружение, объект незавершенного строительства	41:01:0010119
5.	Адрес здания, сооружения, объекта незавершенного строительства	—
5.1.	Сведения о местоположении здания, сооружения, объекта незавершенного строительства (при отсутствии адреса) в структурированном в соответствии с федеральной информационной адресной системой виде	Российская Федерация, Камчатский край, Петропавловск-Камчатский г, Циолковского пр-кт, д 1/1
5.2.	Дополнительные сведения о местоположении	—
6.	Иные сведения	—

**3. Пояснения к сведениям об объекте недвижимости с кадастровым номером** 41:01:0010119:552 :

1.	—
----	---

**1. Сведения о характерных точках контура объекта недвижимости с кадастровым номером** 41:01:0010119:554 :

Система координат			МСК-41, зона 1				Зона № 1	
Обозначение характерных точек границ	Содержатся в Едином государственном реестре недвижимости			Определены в ходе выполнения комплексных кадастровых работ			Метод определения координат	Формулы, примененные для расчета средней квадратической погрешности определения координат характерных точек (Mt), м, с подставленными в такие формулы значениями и итоговые (вычисленные) значения Mt, м
	координаты, м		Радиус, м	координаты, м		Радиус, м		
	X	Y	R	X	Y	R		
1	2	3	4	5	6	7	8	9
н47660	—	—	—	563 443,96	1 414 022,90	—	Метод спутниковых геодезических измерений (определений)	—
н47670	—	—	—	563 452,23	1 414 032,93	—		
н47680	—	—	—	563 433,18	1 414 048,66	—		
н47690	—	—	—	563 424,91	1 414 038,63	—		
н47660	—	—	—	563 443,96	1 414 022,90	—		

**2. Сведения о характеристиках объекта недвижимости с кадастровым номером** 41:01:0010119:554 :

№ п/п	Наименование характеристики	Значение характеристики
1	2	3
1.	Вид объекта недвижимости	Здание
2.	Ранее присвоенный государственный учетный номер (инвентарный) здания, сооружения, объекта незавершенного строительства	—
3.	Кадастровый номер земельного участка (земельных участков), в границах которого (которых) расположены здание, сооружение, объект незавершенного строительства	41:01:0010119:190
4.	Уникальный учетный номер кадастрового квартала, в границах которого расположены здание, сооружение, объект незавершенного строительства	41:01:0010119

1	2	3
5.	Адрес здания, сооружения, объекта незавершенного строительства	—
5.1.	Сведения о местоположении здания, сооружения, объекта незавершенного строительства (при отсутствии адреса) в структурированном в соответствии с федеральной информационной адресной системой виде	Российская Федерация, Камчатский край, Петропавловск-Камчатский г, Циолковского пр-кт, д 1/1
5.2.	Дополнительные сведения о местоположении	—
6.	Иные сведения	—

**3. Пояснения к сведениям об объекте недвижимости с кадастровым номером** 41:01:0010119:554 :

1.	—
----	---

**1. Сведения о характерных точках контура объекта недвижимости с кадастровым номером** 41:01:0010119:555 :

Система координат	<u>МСК-41, зона 1</u>	Зона №	<u>1</u>
-------------------	-----------------------	--------	----------

Обозначение характерных точек границ	Содержатся в Едином государственном реестре недвижимости			Определены в ходе выполнения комплексных кадастровых работ			Метод определения координат	Формулы, примененные для расчета средней квадратической погрешности определения координат характерных точек (Mt), м, с подставленными в такие формулы значениями и итоговые (вычисленные) значения Mt, м
	координаты, м		Радиус, м	координаты, м		Радиус, м		
	X	Y	R	X	Y	R		
1	2	3	4	5	6	7	8	9
н47700	—	—	—	563 388,05	1 414 001,24	—	Метод спутниковых геодезических измерений (определений)	—
н47710	—	—	—	563 390,17	1 414 003,77	—		
н47720	—	—	—	563 387,64	1 414 005,89	—		
н47730	—	—	—	563 385,52	1 414 003,36	—		
н47700	—	—	—	563 388,05	1 414 001,24	—		

**2. Сведения о характеристиках объекта недвижимости с кадастровым номером** 41:01:0010119:555 :

№ п/п	Наименование характеристики	Значение характеристики
1	2	3
1.	Вид объекта недвижимости	Здание

1	2	3
2.	Ранее присвоенный государственный учетный номер (инвентарный) здания, сооружения, объекта незавершенного строительства	—
3.	Кадастровый номер земельного участка (земельных участков), в границах которого (которых) расположены здание, сооружение, объект незавершенного строительства	41:01:0010119:190
4.	Уникальный учетный номер кадастрового квартала, в границах которого расположены здание, сооружение, объект незавершенного строительства	41:01:0010119
5.	Адрес здания, сооружения, объекта незавершенного строительства	—
5.1.	Сведения о местоположении здания, сооружения, объекта незавершенного строительства (при отсутствии адреса) в структурированном в соответствии с федеральной информационной адресной системой виде	Российская Федерация, Камчатский край, Петропавловск-Камчатский г, Циолковского пр-кт, д 1
5.2.	Дополнительные сведения о местоположении	—
6.	Иные сведения	—

**3. Пояснения к сведениям об объекте недвижимости с кадастровым номером** 41:01:0010119:555 :

1.	—
----	---

**1. Сведения о характерных точках контура объекта недвижимости с кадастровым номером** 41:01:0010119:556 :

Система координат МСК-41, зона 1 Зона № 1

Обозначение характерных точек границ	Содержатся в Едином государственном реестре недвижимости			Определены в ходе выполнения комплексных кадастровых работ			Метод определения координат	Формулы, примененные для расчета средней квадратической погрешности определения координат характерных точек (Mt), м, с подставленными в такие формулы значениями и итоговые (вычисленные) значения Mt, м
	координаты, м		Радиус, м	координаты, м		Радиус, м		
	X	Y	R	X	Y	R		
1	2	3	4	5	6	7	8	9
н47740	—	—	—	563 411,68	1 414 043,34	—	Метод спутниковых геодезических измерений (определений)	—
н47750	—	—	—	563 413,48	1 414 045,35	—		
н47760	—	—	—	563 410,86	1 414 047,68	—		

1	2	3	4	5	6	7	8	9
н47770	—	—	—	563 409,07	1 414 045,66	—	Метод спутниковых геодезических измерений (определений)	—
н47740	—	—	—	563 411,68	1 414 043,34	—		

**2. Сведения о характеристиках объекта недвижимости с кадастровым номером** 41:01:0010119:556 :

№ п/п	Наименование характеристики	Значение характеристики
1	2	3
1.	Вид объекта недвижимости	Здание
2.	Ранее присвоенный государственный учетный номер (инвентарный) здания, сооружения, объекта незавершенного строительства	—
3.	Кадастровый номер земельного участка (земельных участков), в границах которого (которых) расположены здание, сооружение, объект незавершенного строительства	41:01:0010119:190
4.	Уникальный учетный номер кадастрового квартала, в границах которого расположены здание, сооружение, объект незавершенного строительства	41:01:0010119
5.	Адрес здания, сооружения, объекта незавершенного строительства	—
5.1.	Сведения о местоположении здания, сооружения, объекта незавершенного строительства (при отсутствии адреса) в структурированном в соответствии с федеральной информационной адресной системой виде	Российская Федерация, Камчатский край, Петропавловск-Камчатский г, Циолковского пр-кт, д 1/1
5.2.	Дополнительные сведения о местоположении	—
6.	Иные сведения	—

**3. Пояснения к сведениям об объекте недвижимости с кадастровым номером** 41:01:0010119:556 :

1.	—
----	---

**1. Сведения о характерных точках контура объекта недвижимости с кадастровым номером** 41:01:0010119:557 :

Система координат			МСК-41, зона 1				Зона № 1	
Обозначение характерных точек границ	Содержатся в Едином государственном реестре недвижимости			Определены в ходе выполнения комплексных кадастровых работ			Метод определения координат	Формулы, примененные для расчета средней квадратической погрешности определения координат характерных точек (Mt), м, с подставленными в такие формулы значениями и итоговые (вычисленные) значения Mt, м
	координаты, м		Радиус, м	координаты, м		Радиус, м		
	X	Y	R	X	Y	R		
1	2	3	4	5	6	7	8	9
н47780	—	—	—	564 363,82	1 413 842,49	—	Метод спутниковых геодезических измерений (определений)	—
н47790	—	—	—	564 364,41	1 413 847,74	—		
н47800	—	—	—	564 340,46	1 413 850,42	—		
н47810	—	—	—	564 339,72	1 413 843,79	—		
н47820	—	—	—	564 357,80	1 413 841,76	—		
н47830	—	—	—	564 357,95	1 413 843,14	—		
н47780	—	—	—	564 363,82	1 413 842,49	—		

**2. Сведения о характеристиках объекта недвижимости с кадастровым номером** 41:01:0010119:557 :

№ п/п	Наименование характеристики	Значение характеристики
1	2	3
1.	Вид объекта недвижимости	Здание
2.	Ранее присвоенный государственный учетный номер (инвентарный) здания, сооружения, объекта незавершенного строительства	—
3.	Кадастровый номер земельного участка (земельных участков), в границах которого (которых) расположены здание, сооружение, объект незавершенного строительства	41:01:0010119:18

1	2	3
4.	Уникальный учетный номер кадастрового квартала, в границах которого расположены здание, сооружение, объект незавершенного строительства	41:01:0010119
5.	Адрес здания, сооружения, объекта незавершенного строительства	—
5.1.	Сведения о местоположении здания, сооружения, объекта незавершенного строительства (при отсутствии адреса) в структурированном в соответствии с федеральной информационной адресной системой виде	Российская Федерация, Камчатский край, Петропавловск-Камчатский г, Циолковского пр-кт, д 25/1
5.2.	Дополнительные сведения о местоположении	—
6.	Иные сведения	—

**3. Пояснения к сведениям об объекте недвижимости с кадастровым номером** 41:01:0010119:557 :

1. —

**1. Сведения о характерных точках контура объекта недвижимости с кадастровым номером** 41:01:0010119:558 :

Система координат МСК-41, зона 1 Зона № 1

Обозначение характерных точек границ	Содержатся в Едином государственном реестре недвижимости			Определены в ходе выполнения комплексных кадастровых работ			Метод определения координат	Формулы, примененные для расчета средней квадратической погрешности определения координат характерных точек (Mt), м, с подставленными в такие формулы значениями и итоговые (вычисленные) значения Mt, м
	координаты, м		Радиус, м	координаты, м		Радиус, м		
	X	Y	R	X	Y	R		
1	2	3	4	5	6	7	8	9

41:01:0010119:558(1)								
н47840	—	—	—	564 149,53	1 414 000,19	—	Метод спутниковых геодезических измерений (определений)	—
н47850	—	—	—	564 149,46	1 414 000,44	—		
н47860	—	—	—	564 150,23	1 414 000,66	—		
н47870	—	—	—	564 149,34	1 414 003,83	—		
н47880	—	—	—	564 148,57	1 414 003,62	—		

1	2	3	4	5	6	7	8	9
н47890	—	—	—	564 146,54	1 414 010,90	—	Метод спутниковых геодезических измерений (определений)	—
н47900	—	—	—	564 147,31	1 414 011,11	—		
н47910	—	—	—	564 146,42	1 414 014,29	—		
н47920	—	—	—	564 145,65	1 414 014,07	—		
н47930	—	—	—	564 145,60	1 414 014,28	—		
н47940	—	—	—	564 133,97	1 414 011,03	—		
н47950	—	—	—	564 137,90	1 413 996,94	—		
н47840	—	—	—	564 149,53	1 414 000,19	—		
41:01:0010119:558(2)								
н47960	—	—	—	564 133,76	1 414 010,86	—	Метод спутниковых геодезических измерений (определений)	—
н47970	—	—	—	564 133,63	1 414 011,32	—		
н47980	—	—	—	564 134,49	1 414 011,57	—		
н47990	—	—	—	564 133,69	1 414 014,36	—		
н48000	—	—	—	564 132,82	1 414 014,11	—		
н48010	—	—	—	564 130,72	1 414 021,46	—		
н48020	—	—	—	564 131,59	1 414 021,71	—		
н48030	—	—	—	564 130,79	1 414 024,49	—		
н48040	—	—	—	564 129,92	1 414 024,24	—		



1	2	3	4	5	6	7	8	9
н48050	—	—	—	564 129,87	1 414 024,43	—	Метод спутниковых геодезических измерений (определений)	—
н48060	—	—	—	564 118,26	1 414 021,10	—		
н48070	—	—	—	564 118,95	1 414 018,69	—		
н48080	—	—	—	564 118,09	1 414 018,44	—		
н48090	—	—	—	564 118,89	1 414 015,65	—		
н48100	—	—	—	564 119,76	1 414 015,90	—		
н48110	—	—	—	564 122,16	1 414 007,54	—		
н47960	—	—	—	564 133,76	1 414 010,86	—		
41:01:0010119:558(3)								
н48120	—	—	—	564 118,26	1 414 021,38	—	Метод спутниковых геодезических измерений (определений)	—
н48130	—	—	—	564 115,13	1 414 032,89	—		
н48140	—	—	—	564 114,67	1 414 032,76	—		
н48150	—	—	—	564 114,43	1 414 033,63	—		
н48160	—	—	—	564 111,54	1 414 032,84	—		
н48170	—	—	—	564 111,77	1 414 031,97	—		
н48180	—	—	—	564 106,48	1 414 030,53	—		
н48190	—	—	—	564 106,25	1 414 031,40	—		
н48200	—	—	—	564 103,35	1 414 030,61	—		

1	2	3	4	5	6	7	8	9
н48210	—	—	—	564 103,59	1 414 029,74	—	Метод спутниковых геодезических измерений (определений)	—
н48220	—	—	—	564 092,88	1 414 026,83	—		
н48230	—	—	—	564 092,65	1 414 027,69	—		
н48240	—	—	—	564 089,75	1 414 026,91	—		
н48250	—	—	—	564 089,99	1 414 026,04	—		
н48260	—	—	—	564 084,62	1 414 024,58	—		
н48270	—	—	—	564 084,38	1 414 025,45	—		
н48280	—	—	—	564 081,49	1 414 024,66	—		
н48290	—	—	—	564 081,72	1 414 023,79	—		
н48300	—	—	—	564 071,28	1 414 020,94	—		
н48310	—	—	—	564 071,04	1 414 021,81	—		
н48320	—	—	—	564 068,15	1 414 021,03	—		
н48330	—	—	—	564 068,38	1 414 020,16	—		
н48340	—	—	—	564 062,94	1 414 018,67	—		
н48350	—	—	—	564 062,70	1 414 019,54	—		
н48360	—	—	—	564 059,81	1 414 018,75	—		
н48370	—	—	—	564 060,04	1 414 017,88	—		

1	2	3	4	5	6	7	8	9
н48380	—	—	—	564 059,71	1 414 017,79	—	Метод спутниковых геодезических измерений (определений)	—
н48390	—	—	—	564 060,63	1 414 014,40	—		
н48400	—	—	—	564 058,34	1 414 013,21	—		
н48410	—	—	—	564 055,74	1 414 018,54	—		
н48420	—	—	—	564 039,35	1 414 010,18	—		
н48430	—	—	—	564 042,02	1 414 004,77	—		
н48440	—	—	—	564 039,85	1 414 003,65	—		
н48450	—	—	—	564 037,56	1 414 006,48	—		
н48460	—	—	—	564 031,10	1 414 001,21	—		
н48470	—	—	—	564 030,53	1 414 001,91	—		
н48480	—	—	—	564 028,05	1 413 999,89	—		
н48490	—	—	—	564 028,62	1 413 999,19	—		
н48500	—	—	—	564 020,04	1 413 992,19	—		
н48510	—	—	—	564 019,48	1 413 992,89	—		
н48520	—	—	—	564 017,00	1 413 990,87	—		
н48530	—	—	—	564 017,56	1 413 990,18	—		
н48540	—	—	—	564 013,50	1 413 986,87	—		

1	2	3	4	5	6	7	8	9
н48550	—	—	—	564 012,94	1 413 987,55	—	Метод спутниковых геодезических измерений (определений)	—
н48560	—	—	—	564 010,45	1 413 985,54	—		
н48570	—	—	—	564 011,02	1 413 984,85	—		
н48580	—	—	—	564 002,56	1 413 977,95	—		
н48590	—	—	—	564 002,00	1 413 978,63	—		
н48600	—	—	—	563 999,52	1 413 976,61	—		
н48610	—	—	—	564 000,08	1 413 975,93	—		
н48620	—	—	—	563 995,88	1 413 972,52	—		
н48630	—	—	—	563 995,32	1 413 973,21	—		
н48640	—	—	—	563 992,84	1 413 971,18	—		
н48650	—	—	—	563 993,41	1 413 970,49	—		
н48660	—	—	—	563 993,24	1 413 970,32	—		
н48670	—	—	—	564 000,88	1 413 960,95	—		
н48680	—	—	—	564 009,69	1 413 968,13	—		
н48690	—	—	—	564 010,26	1 413 967,43	—		
н48700	—	—	—	564 012,74	1 413 969,46	—		
н48710	—	—	—	564 015,22	1 413 971,48	—		

1	2	3	4	5	6	7	8	9
н48720	—	—	—	564 014,65	1 413 972,18	—	Метод спутниковых геодезических измерений (определений)	—
н48730	—	—	—	564 020,78	1 413 977,17	—		
н48740	—	—	—	564 021,35	1 413 976,47	—		
н48750	—	—	—	564 023,83	1 413 978,49	—		
н48760	—	—	—	564 026,31	1 413 980,52	—		
н48770	—	—	—	564 025,74	1 413 981,21	—		
н48780	—	—	—	564 031,75	1 413 986,11	—		
н48790	—	—	—	564 032,32	1 413 985,42	—		
н48800	—	—	—	564 034,80	1 413 987,44	—		
н48810	—	—	—	564 037,28	1 413 989,46	—		
н48820	—	—	—	564 036,71	1 413 990,16	—		
н48830	—	—	—	564 045,21	1 413 997,09	—		
н48840	—	—	—	564 043,97	1 413 998,62	—		
н48850	—	—	—	564 062,37	1 414 008,01	—		
н48860	—	—	—	564 062,84	1 414 006,29	—		
н48870	—	—	—	564 073,76	1 414 009,25	—		
н48880	—	—	—	564 073,99	1 414 008,39	—		

1	2	3	4	5	6	7	8	9
н48890	—	—	—	564 076,89	1 414 009,17	—	Метод спутниковых геодезических измерений (определений)	—
н48900	—	—	—	564 079,78	1 414 009,96	—		
н48910	—	—	—	564 079,55	1 414 010,84	—		
н48920	—	—	—	564 087,66	1 414 013,05	—		
н48930	—	—	—	564 087,89	1 414 012,18	—		
н48940	—	—	—	564 090,79	1 414 012,96	—		
н48950	—	—	—	564 093,68	1 414 013,75	—		
н48960	—	—	—	564 093,44	1 414 014,62	—		
н48970	—	—	—	564 101,60	1 414 016,84	—		
н48980	—	—	—	564 101,83	1 414 015,97	—		
н48990	—	—	—	564 104,73	1 414 016,76	—		
н49000	—	—	—	564 107,62	1 414 017,55	—		
н49010	—	—	—	564 107,39	1 414 018,41	—		
н48120	—	—	—	564 118,26	1 414 021,38	—		

**2. Сведения о характеристиках объекта недвижимости с кадастровым номером** 41:01:0010119:558 :

№ п/п	Наименование характеристики	Значение характеристики
1	2	3
1.	Вид объекта недвижимости	Здание
2.	Ранее присвоенный государственный учетный номер (инвентарный) здания, сооружения, объекта незавершенного строительства	—

1	2	3
3.	Кадастровый номер земельного участка (земельных участков), в границах которого (которых) расположены здание, сооружение, объект незавершенного строительства	41:01:0010119:140
4.	Уникальный учетный номер кадастрового квартала, в границах которого расположены здание, сооружение, объект незавершенного строительства	41:01:0010119
5.	Адрес здания, сооружения, объекта незавершенного строительства	—
5.1.	Сведения о местоположении здания, сооружения, объекта незавершенного строительства (при отсутствии адреса) в структурированном в соответствии с федеральной информационной адресной системой виде	Российская Федерация, Камчатский край, Петропавловск-Камчатский г, Циолковского пр-кт, д 11
5.2.	Дополнительные сведения о местоположении	—
6.	Иные сведения	—

**3. Пояснения к сведениям об объекте недвижимости с кадастровым номером** 41:01:0010119:558 :

1.	—
----	---

**1. Сведения о характерных точках контура объекта недвижимости с кадастровым номером** 41:01:0010119:559 :

Система координат МСК-41, зона 1 Зона № 1

Обозначение характерных точек границ	Содержатся в Едином государственном реестре недвижимости			Определены в ходе выполнения комплексных кадастровых работ			Метод определения координат	Формулы, примененные для расчета средней квадратической погрешности определения координат характерных точек (Mt), м, с подставленными в такие формулы значениями и итоговые (вычисленные) значения Mt, м
	координаты, м		Радиус, м	координаты, м		Радиус, м		
	X	Y	R	X	Y	R		
1	2	3	4	5	6	7	8	9
н49020	—	—	—	564 481,73	1 413 316,83	—	Метод спутниковых геодезических измерений (определений)	—
н49030	—	—	—	564 477,14	1 413 328,46	—		
н49040	—	—	—	564 473,75	1 413 327,12	—		
н49050	—	—	—	564 473,44	1 413 327,91	—		

1	2	3	4	5	6	7	8	9
н49060	—	—	—	564 467,87	1 413 325,70	—	Метод спутниковых геодезических измерений (определений)	—
н49070	—	—	—	564 468,17	1 413 324,92	—		
н49080	—	—	—	564 456,80	1 413 320,46	—		
н49090	—	—	—	564 456,50	1 413 321,23	—		
н49100	—	—	—	564 450,91	1 413 319,04	—		
н49110	—	—	—	564 451,22	1 413 318,25	—		
н49120	—	—	—	564 444,80	1 413 315,71	—		
н49130	—	—	—	564 444,49	1 413 316,49	—		
н49140	—	—	—	564 438,91	1 413 314,30	—		
н49150	—	—	—	564 439,22	1 413 313,51	—		
н49160	—	—	—	564 428,18	1 413 309,15	—		
н49170	—	—	—	564 427,87	1 413 309,94	—		
н49180	—	—	—	564 422,28	1 413 307,74	—		
н49190	—	—	—	564 422,59	1 413 306,95	—		
н49200	—	—	—	564 419,47	1 413 305,71	—		
н49210	—	—	—	564 424,05	1 413 294,08	—		
н49220	—	—	—	564 424,57	1 413 294,28	—		



1	2	3	4	5	6	7	8	9
н49230	—	—	—	564 424,88	1 413 293,49	—	Метод спутниковых геодезических измерений (определений)	—
н49240	—	—	—	564 430,47	1 413 295,69	—		
н49250	—	—	—	564 430,15	1 413 296,49	—		
н49260	—	—	—	564 432,93	1 413 297,58	—		
н49270	—	—	—	564 433,24	1 413 296,80	—		
н49280	—	—	—	564 444,41	1 413 301,19	—		
н49290	—	—	—	564 444,09	1 413 301,99	—		
н49300	—	—	—	564 446,47	1 413 302,92	—		
н49310	—	—	—	564 446,77	1 413 302,15	—		
н49320	—	—	—	564 452,36	1 413 304,34	—		
н49330	—	—	—	564 452,05	1 413 305,13	—		
н49340	—	—	—	564 453,34	1 413 305,63	—		
н49350	—	—	—	564 453,65	1 413 304,85	—		
н49360	—	—	—	564 459,23	1 413 307,04	—		
н49370	—	—	—	564 458,92	1 413 307,84	—		
н49380	—	—	—	564 461,53	1 413 308,86	—		
н49390	—	—	—	564 461,84	1 413 308,09	—		

1	2	3	4	5	6	7	8	9
н49400	—	—	—	564 473,01	1 413 312,47	—	Метод спутниковых геодезических измерений (определений)	—
н49410	—	—	—	564 472,70	1 413 313,27	—		
н49420	—	—	—	564 475,46	1 413 314,36	—		
н49430	—	—	—	564 475,77	1 413 313,56	—		
н49440	—	—	—	564 481,36	1 413 315,75	—		
н49450	—	—	—	564 481,04	1 413 316,56	—		
н49020	—	—	—	564 481,73	1 413 316,83	—		

**2. Сведения о характеристиках объекта недвижимости с кадастровым номером** 41:01:0010119:559 :

№ п/п	Наименование характеристики	Значение характеристики
1	2	3
1.	Вид объекта недвижимости	Здание
2.	Ранее присвоенный государственный учетный номер (инвентарный) здания, сооружения, объекта незавершенного строительства	—
3.	Кадастровый номер земельного участка (земельных участков), в границах которого (которых) расположены здание, сооружение, объект незавершенного строительства	41:01:0010119:450
4.	Уникальный учетный номер кадастрового квартала, в границах которого расположены здание, сооружение, объект незавершенного строительства	41:01:0010119
5.	Адрес здания, сооружения, объекта незавершенного строительства	—
5.1.	Сведения о местоположении здания, сооружения, объекта незавершенного строительства (при отсутствии адреса) в структурированном в соответствии с федеральной информационной адресной системой виде	Российская Федерация, Камчатский край, Петропавловск-Камчатский г, Циолковского пр-кт, д 38
5.2.	Дополнительные сведения о местоположении	—
6.	Иные сведения	—

**3. Пояснения к сведениям об объекте недвижимости с кадастровым номером** 41:01:0010119:559 :

1. —

**1. Сведения о характерных точках контура объекта недвижимости с кадастровым номером** 41:01:0010119:560 :

Система координат МСК-41, зона 1 Зона № 1

Обозначение характерных точек границ	Содержатся в Едином государственном реестре недвижимости			Определены в ходе выполнения комплексных кадастровых работ			Метод определения координат	Формулы, примененные для расчета средней квадратической погрешности определения координат характерных точек (Mt), м, с подставленными в такие формулы значениями и итоговые (вычисленные) значения Mt, м
	координаты, м		Радиус, м	координаты, м		Радиус, м		
	X	Y	R	X	Y	R		
1	2	3	4	5	6	7	8	9
н49460	—	—	—	564 129,43	1 413 404,56	—	Метод спутниковых геодезических измерений (определений)	—
н49470	—	—	—	564 133,97	1 413 415,67	—		
н49480	—	—	—	564 124,95	1 413 419,36	—		
н49490	—	—	—	564 125,10	1 413 419,79	—		
н49500	—	—	—	564 124,88	1 413 420,77	—		
н49510	—	—	—	564 122,11	1 413 420,96	—		
н49520	—	—	—	564 121,97	1 413 420,58	—		
н49530	—	—	—	564 119,58	1 413 421,56	—		
н49540	—	—	—	564 119,73	1 413 421,99	—		
н49550	—	—	—	564 119,51	1 413 422,97	—		
н49560	—	—	—	564 116,74	1 413 423,16	—		
н49570	—	—	—	564 116,59	1 413 422,78	—		

1	2	3	4	5	6	7	8	9
н49580	—	—	—	564 098,35	1 413 430,23	—	Метод спутниковых геодезических измерений (определений)	—
н49590	—	—	—	564 098,51	1 413 430,67	—		
н49600	—	—	—	564 098,30	1 413 431,75	—		
н49610	—	—	—	564 095,52	1 413 431,84	—		
н49620	—	—	—	564 095,37	1 413 431,46	—		
н49630	—	—	—	564 092,91	1 413 432,46	—		
н49640	—	—	—	564 093,06	1 413 432,90	—		
н49650	—	—	—	564 092,85	1 413 433,98	—		
н49660	—	—	—	564 090,07	1 413 434,07	—		
н49670	—	—	—	564 089,92	1 413 433,68	—		
н49680	—	—	—	564 071,72	1 413 441,12	—		
н49690	—	—	—	564 071,88	1 413 441,56	—		
н49700	—	—	—	564 071,66	1 413 442,64	—		
н49710	—	—	—	564 068,89	1 413 442,73	—		
н49720	—	—	—	564 068,74	1 413 442,35	—		
н49730	—	—	—	564 066,24	1 413 443,36	—		
н49740	—	—	—	564 066,40	1 413 443,80	—		

1	2	3	4	5	6	7	8	9
н49750	—	—	—	564 066,19	1 413 444,88	—	Метод спутниковых геодезических измерений (определений)	—
н49760	—	—	—	564 063,40	1 413 444,96	—		
н49770	—	—	—	564 063,26	1 413 444,59	—		
н49780	—	—	—	564 054,21	1 413 448,29	—		
н49790	—	—	—	564 049,67	1 413 437,18	—		
н49800	—	—	—	564 058,78	1 413 433,46	—		
н49810	—	—	—	564 058,62	1 413 433,02	—		
н49820	—	—	—	564 058,79	1 413 432,06	—		
н49830	—	—	—	564 061,61	1 413 431,86	—		
н49840	—	—	—	564 061,76	1 413 432,23	—		
н49850	—	—	—	564 064,12	1 413 431,27	—		
н49860	—	—	—	564 063,97	1 413 430,83	—		
н49870	—	—	—	564 064,18	1 413 429,91	—		
н49880	—	—	—	564 066,96	1 413 429,67	—		
н49890	—	—	—	564 067,10	1 413 430,05	—		
н49900	—	—	—	564 085,34	1 413 422,59	—		
н49910	—	—	—	564 085,19	1 413 422,15	—		

1	2	3	4	5	6	7	8	9
н49920	—	—	—	564 085,44	1 413 421,08	—	Метод спутниковых геодезических измерений (определений)	—
н49930	—	—	—	564 088,18	1 413 420,99	—		
н49940	—	—	—	564 088,33	1 413 421,37	—		
н49950	—	—	—	564 090,71	1 413 420,39	—		
н49960	—	—	—	564 090,56	1 413 419,95	—		
н49970	—	—	—	564 090,81	1 413 418,88	—		
н49980	—	—	—	564 093,55	1 413 418,79	—		
н49990	—	—	—	564 093,70	1 413 419,17	—		
н50000	—	—	—	564 112,03	1 413 411,67	—		
н50010	—	—	—	564 111,87	1 413 411,24	—		
н50020	—	—	—	564 112,13	1 413 410,17	—		
н50030	—	—	—	564 114,87	1 413 410,08	—		
н50040	—	—	—	564 115,01	1 413 410,46	—		
н50050	—	—	—	564 117,36	1 413 409,49	—		
н50060	—	—	—	564 117,21	1 413 409,06	—		
н50070	—	—	—	564 117,46	1 413 407,99	—		
н50080	—	—	—	564 120,20	1 413 407,89	—		

1	2	3	4	5	6	7	8	9
н50090	—	—	—	564 120,35	1 413 408,28	—	Метод спутниковых геодезических измерений (определений)	—
н49460	—	—	—	564 129,43	1 413 404,56	—		

**2. Сведения о характеристиках объекта недвижимости с кадастровым номером** 41:01:0010119:560 :

№ п/п	Наименование характеристики	Значение характеристики
1	2	3
1.	Вид объекта недвижимости	Здание
2.	Ранее присвоенный государственный учетный номер (инвентарный) здания, сооружения, объекта незавершенного строительства	—
3.	Кадастровый номер земельного участка (земельных участков), в границах которого (которых) расположены здание, сооружение, объект незавершенного строительства	41:01:0010119:6957
4.	Уникальный учетный номер кадастрового квартала, в границах которого расположены здание, сооружение, объект незавершенного строительства	41:01:0010119
5.	Адрес здания, сооружения, объекта незавершенного строительства	—
5.1.	Сведения о местоположении здания, сооружения, объекта незавершенного строительства (при отсутствии адреса) в структурированном в соответствии с федеральной информационной адресной системой виде	Российская Федерация, Камчатский край, Петропавловск-Камчатский г, Циолковского пр-кт, д 35/1
5.2.	Дополнительные сведения о местоположении	—
6.	Иные сведения	—

**3. Пояснения к сведениям об объекте недвижимости с кадастровым номером** 41:01:0010119:560 :

1.	—
----	---

1. Сведения о характерных точках контура объекта недвижимости с кадастровым номером							41:01:0010119:561	
Система координат				МСК-41, зона 1			Зона № 1	
Обозначение характерных точек границ	Содержатся в Едином государственном реестре недвижимости			Определены в ходе выполнения комплексных кадастровых работ			Метод определения координат	Формулы, примененные для расчета средней квадратической погрешности определения координат характерных точек (Mt), м, с подставленными в такие формулы значениями и итоговые (вычисленные) значения Mt, м
	координаты, м		Радиус, м	координаты, м		Радиус, м		
	X	Y	R	X	Y	R		
1	2	3	4	5	6	7	8	9
н50100	—	—	—	564 412,55	1 413 774,84	—	Метод спутниковых геодезических измерений (определений)	—
н50110	—	—	—	564 419,08	1 413 792,98	—		
н50120	—	—	—	564 384,07	1 413 805,57	—		
н50130	—	—	—	564 388,19	1 413 817,03	—		
н50140	—	—	—	564 370,53	1 413 821,35	—		
н50150	—	—	—	564 372,33	1 413 833,29	—		
н50160	—	—	—	564 367,24	1 413 835,93	—		
н50170	—	—	—	564 365,77	1 413 836,11	—		
н50180	—	—	—	564 365,55	1 413 834,30	—		
н50190	—	—	—	564 361,26	1 413 836,81	—		
н50200	—	—	—	564 359,79	1 413 837,00	—		
н50210	—	—	—	564 359,57	1 413 835,18	—		
н50220	—	—	—	564 355,36	1 413 837,69	—		



1	2	3	4	5	6	7	8	9
н50230	—	—	—	564 353,89	1 413 837,87	—	Метод спутниковых геодезических измерений (определений)	—
н50240	—	—	—	564 353,63	1 413 836,07	—		
н50250	—	—	—	564 349,33	1 413 838,58	—		
н50260	—	—	—	564 347,86	1 413 838,76	—		
н50270	—	—	—	564 347,61	1 413 836,96	—		
н50280	—	—	—	564 341,33	1 413 837,89	—		
н50290	—	—	—	564 336,74	1 413 806,93	—		
н50300	—	—	—	564 367,73	1 413 802,33	—		
н50310	—	—	—	564 366,82	1 413 796,25	—		
н50320	—	—	—	564 379,64	1 413 793,29	—		
н50330	—	—	—	564 377,53	1 413 787,44	—		
н50100	—	—	—	564 412,55	1 413 774,84	—		

**2. Сведения о характеристиках объекта недвижимости с кадастровым номером**

41:01:0010119:561

:

№ п/п	Наименование характеристики	Значение характеристики
1	2	3
1.	Вид объекта недвижимости	Здание
2.	Ранее присвоенный государственный учетный номер (инвентарный) здания, сооружения, объекта незавершенного строительства	—
3.	Кадастровый номер земельного участка (земельных участков), в границах которого (которых) расположены здание, сооружение, объект незавершенного строительства	41:01:0010119:301

1	2	3
4.	Уникальный учетный номер кадастрового квартала, в границах которого расположены здание, сооружение, объект незавершенного строительства	41:01:0010119
5.	Адрес здания, сооружения, объекта незавершенного строительства	—
5.1.	Сведения о местоположении здания, сооружения, объекта незавершенного строительства (при отсутствии адреса) в структурированном в соответствии с федеральной информационной адресной системой виде	Российская Федерация, Камчатский край, Петропавловск-Камчатский г, Циолковского пр-кт, д 25
5.2.	Дополнительные сведения о местоположении	—
6.	Иные сведения	—

**3. Пояснения к сведениям об объекте недвижимости с кадастровым номером** 41:01:0010119:561 :

1. —

**1. Сведения о характерных точках контура объекта недвижимости с кадастровым номером** 41:01:0010119:563 :

Система координат МСК-41, зона 1 Зона № 1

Обозначение характерных точек границ	Содержатся в Едином государственном реестре недвижимости			Определены в ходе выполнения комплексных кадастровых работ			Метод определения координат	Формулы, примененные для расчета средней квадратической погрешности определения координат характерных точек (Mt), м, с подставленными в такие формулы значениями и итоговые (вычисленные) значения Mt, м
	координаты, м		Радиус, м	координаты, м		Радиус, м		
	X	Y	R	X	Y	R		
1	2	3	4	5	6	7	8	9
н50340	—	—	—	564 381,19	1 413 305,09	—	Метод спутниковых геодезических измерений (определений)	—
н50350	—	—	—	564 392,77	1 413 308,23	—		
н50360	—	—	—	564 384,90	1 413 337,19	—		
н50370	—	—	—	564 383,82	1 413 337,19	—		
н50380	—	—	—	564 385,86	1 413 352,67	—		
н50390	—	—	—	564 386,81	1 413 352,17	—		

1	2	3	4	5	6	7	8	9
н50400	—	—	—	564 402,92	1 413 376,91	—	Метод спутниковых геодезических измерений (определений)	—
н50410	—	—	—	564 402,20	1 413 377,39	—		
н50420	—	—	—	564 413,69	1 413 387,82	—		
н50430	—	—	—	564 413,96	1 413 387,51	—		
н50440	—	—	—	564 454,69	1 413 408,08	—		
н50450	—	—	—	564 481,31	1 413 421,82	—		
н50460	—	—	—	564 482,20	1 413 421,47	—		
н50470	—	—	—	564 497,13	1 413 422,45	—		
н50480	—	—	—	564 527,10	1 413 424,40	—		
н50490	—	—	—	564 526,32	1 413 436,42	—		
н50500	—	—	—	564 514,59	1 413 435,66	—		
н50510	—	—	—	564 514,59	1 413 435,88	—		
н50520	—	—	—	564 513,86	1 413 436,97	—		
н50530	—	—	—	564 511,38	1 413 435,80	—		
н50540	—	—	—	564 510,73	1 413 436,73	—		
н50550	—	—	—	564 508,06	1 413 435,60	—		
н50560	—	—	—	564 508,07	1 413 435,22	—		

1	2	3	4	5	6	7	8	9
н50570	—	—	—	564 499,70	1 413 434,62	—	Метод спутниковых геодезических измерений (определений)	—
н50580	—	—	—	564 499,67	1 413 434,98	—		
н50590	—	—	—	564 499,04	1 413 435,93	—		
н50600	—	—	—	564 496,37	1 413 434,83	—		
н50610	—	—	—	564 495,73	1 413 435,71	—		
н50620	—	—	—	564 493,06	1 413 434,62	—		
н50630	—	—	—	564 493,09	1 413 434,25	—		
н50640	—	—	—	564 484,71	1 413 433,64	—		
н50650	—	—	—	564 484,68	1 413 434,00	—		
н50660	—	—	—	564 484,05	1 413 434,95	—		
н50670	—	—	—	564 481,39	1 413 433,86	—		
н50680	—	—	—	564 481,41	1 413 433,49	—		
н50690	—	—	—	564 478,25	1 413 432,94	—		
н50700	—	—	—	564 475,79	1 413 432,52	—		
н50710	—	—	—	564 465,34	1 413 427,15	—		
н50720	—	—	—	564 465,25	1 413 427,35	—		
н50730	—	—	—	564 464,14	1 413 428,06	—		

1	2	3	4	5	6	7	8	9
н50740	—	—	—	564 462,35	1 413 426,00	—	Метод спутниковых геодезических измерений (определений)	—
н50750	—	—	—	564 461,38	1 413 426,59	—		
н50760	—	—	—	564 459,37	1 413 424,49	—		
н50770	—	—	—	564 459,53	1 413 424,15	—		
н50780	—	—	—	564 452,22	1 413 420,37	—		
н50790	—	—	—	564 452,02	1 413 420,78	—		
н50800	—	—	—	564 451,05	1 413 421,38	—		
н50810	—	—	—	564 449,04	1 413 419,28	—		
н50820	—	—	—	564 448,10	1 413 419,75	—		
н50830	—	—	—	564 446,10	1 413 417,66	—		
н50840	—	—	—	564 446,26	1 413 417,31	—		
н50850	—	—	—	564 438,84	1 413 413,64	—		
н50860	—	—	—	564 438,75	1 413 413,83	—		
н50870	—	—	—	564 437,64	1 413 414,55	—		
н50880	—	—	—	564 435,84	1 413 412,48	—		
н50890	—	—	—	564 434,87	1 413 413,08	—		
н50900	—	—	—	564 432,87	1 413 410,98	—		

1	2	3	4	5	6	7	8	9
н50910	—	—	—	564 433,03	1 413 410,64	—	Метод спутниковых геодезических измерений (определений)	—
н50920	—	—	—	564 422,10	1 413 405,13	—		
н50930	—	—	—	564 421,92	1 413 405,44	—		
н50940	—	—	—	564 420,96	1 413 406,05	—		
н50950	—	—	—	564 418,98	1 413 403,97	—		
н50960	—	—	—	564 419,15	1 413 403,64	—		
н50970	—	—	—	564 411,68	1 413 399,86	—		
н50980	—	—	—	564 411,51	1 413 400,18	—		
н50990	—	—	—	564 410,55	1 413 400,79	—		
н51000	—	—	—	564 408,56	1 413 398,70	—		
н51010	—	—	—	564 408,74	1 413 398,37	—		
н51020	—	—	—	564 408,47	1 413 398,24	—		
н51030	—	—	—	564 408,12	1 413 398,74	—		
н51040	—	—	—	564 405,42	1 413 396,64	—		
н51050	—	—	—	564 405,17	1 413 396,90	—		
н51060	—	—	—	564 404,09	1 413 397,26	—		
н51070	—	—	—	564 402,68	1 413 394,75	—		

1	2	3	4	5	6	7	8	9
н51080	—	—	—	564 402,93	1 413 394,48	—	Метод спутниковых геодезических измерений (определений)	—
н51090	—	—	—	564 396,78	1 413 388,81	—		
н51100	—	—	—	564 396,53	1 413 389,08	—		
н51110	—	—	—	564 395,45	1 413 389,43	—		
н51120	—	—	—	564 394,04	1 413 386,92	—		
н51130	—	—	—	564 394,29	1 413 386,65	—		
н51140	—	—	—	564 392,11	1 413 384,01	—		
н51150	—	—	—	564 392,87	1 413 383,46	—		
н51160	—	—	—	564 392,68	1 413 383,21	—		
н51170	—	—	—	564 392,43	1 413 383,37	—		
н51180	—	—	—	564 391,29	1 413 383,42	—		
н51190	—	—	—	564 390,61	1 413 380,62	—		
н51200	—	—	—	564 390,93	1 413 380,43	—		
н51210	—	—	—	564 386,72	1 413 374,10	—		
н51220	—	—	—	564 386,55	1 413 374,22	—		
н51230	—	—	—	564 385,23	1 413 374,28	—		
н51240	—	—	—	564 384,72	1 413 371,59	—		

1	2	3	4	5	6	7	8	9
н51250	—	—	—	564 383,58	1 413 371,61	—	Метод спутниковых геодезических измерений (определений)	—
н51260	—	—	—	564 382,91	1 413 368,79	—		
н51270	—	—	—	564 383,18	1 413 368,60	—		
н51280	—	—	—	564 378,70	1 413 361,68	—		
н51290	—	—	—	564 378,39	1 413 361,87	—		
н51300	—	—	—	564 377,26	1 413 361,93	—		
н51310	—	—	—	564 376,57	1 413 359,12	—		
н51320	—	—	—	564 376,89	1 413 358,93	—		
н51330	—	—	—	564 376,77	1 413 358,71	—		
н51340	—	—	—	564 374,67	1 413 357,18	—		
н51350	—	—	—	564 373,87	1 413 353,66	—		
н51360	—	—	—	564 373,51	1 413 353,71	—		
н51370	—	—	—	564 372,45	1 413 353,29	—		
н51380	—	—	—	564 372,96	1 413 350,46	—		
н51390	—	—	—	564 373,33	1 413 350,41	—		
н51400	—	—	—	564 372,42	1 413 342,10	—		
н51410	—	—	—	564 372,05	1 413 342,13	—		



1	2	3	4	5	6	7	8	9
н51420	—	—	—	564 371,02	1 413 341,65	—	Метод спутниковых геодезических измерений (определений)	—
н51430	—	—	—	564 371,69	1 413 338,85	—		
н51440	—	—	—	564 372,05	1 413 338,82	—		
н51450	—	—	—	564 372,05	1 413 335,38	—		
н51460	—	—	—	564 373,34	1 413 334,00	—		
н51470	—	—	—	564 372,99	1 413 333,90	—		
н51480	—	—	—	564 372,19	1 413 333,09	—		
н51490	—	—	—	564 373,80	1 413 330,70	—		
н51500	—	—	—	564 374,16	1 413 330,81	—		
н51510	—	—	—	564 376,41	1 413 322,67	—		
н51520	—	—	—	564 376,26	1 413 322,64	—		
н51530	—	—	—	564 375,31	1 413 321,72	—		
н51540	—	—	—	564 376,91	1 413 319,50	—		
н51550	—	—	—	564 376,10	1 413 318,69	—		
н51560	—	—	—	564 377,68	1 413 316,26	—		
н51570	—	—	—	564 378,12	1 413 316,38	—		
н50340	—	—	—	564 381,19	1 413 305,09	—		

**2. Сведения о характеристиках объекта недвижимости с кадастровым номером** 41:01:0010119:563 :

№ п/п	Наименование характеристики	Значение характеристики
1	2	3
1.	Вид объекта недвижимости	Здание
2.	Ранее присвоенный государственный учетный номер (инвентарный) здания, сооружения, объекта незавершенного строительства	—
3.	Кадастровый номер земельного участка (земельных участков), в границах которого (которых) расположены здание, сооружение, объект незавершенного строительства	41:01:0010119:6917
4.	Уникальный учетный номер кадастрового квартала, в границах которого расположены здание, сооружение, объект незавершенного строительства	41:01:0010119
5.	Адрес здания, сооружения, объекта незавершенного строительства	—
5.1.	Сведения о местоположении здания, сооружения, объекта незавершенного строительства (при отсутствии адреса) в структурированном в соответствии с федеральной информационной адресной системой виде	Российская Федерация, Камчатский край, Петропавловск-Камчатский г, Циолковского пр-кт, д 30
5.2.	Дополнительные сведения о местоположении	—
6.	Иные сведения	—

**3. Пояснения к сведениям об объекте недвижимости с кадастровым номером** 41:01:0010119:563 :

1.	—
----	---

**1. Сведения о характерных точках контура объекта недвижимости с кадастровым номером** 41:01:0010119:564 :

Система координат МСК-41, зона 1 Зона № 1

Обозначение характерных точек границ	Содержатся в Едином государственном реестре недвижимости			Определены в ходе выполнения комплексных кадастровых работ			Метод определения координат	Формулы, примененные для расчета средней квадратической погрешности определения координат характерных точек (Mt), м, с подставленными в такие формулы значениями и итоговые (вычисленные) значения Mt, м
	координаты, м		Радиус, м	координаты, м		Радиус, м		
	X	Y	R	X	Y	R		
1	2	3	4	5	6	7	8	9
1	2	3	4	5	6	7	8	9

41:01:0010119:564(1)

1	2	3	4	5	6	7	8	9
н51580	—	—	—	564 322,56	1 413 838,38	—	Метод спутниковых геодезических измерений (определений)	—
н51590	—	—	—	564 322,56	1 413 838,64	—		
н51600	—	—	—	564 323,36	1 413 838,64	—		
н51610	—	—	—	564 323,36	1 413 841,94	—		
н51620	—	—	—	564 322,56	1 413 841,94	—		
н51630	—	—	—	564 322,56	1 413 849,47	—		
н51640	—	—	—	564 323,36	1 413 849,47	—		
н51650	—	—	—	564 323,36	1 413 852,77	—		
н51660	—	—	—	564 322,56	1 413 852,77	—		
н51670	—	—	—	564 322,56	1 413 853,20	—		
н51680	—	—	—	564 310,22	1 413 853,20	—		
н51690	—	—	—	564 310,22	1 413 850,38	—		
н51700	—	—	—	564 309,42	1 413 850,38	—		
н51710	—	—	—	564 309,42	1 413 847,08	—		
н51720	—	—	—	564 310,22	1 413 847,08	—		
н51730	—	—	—	564 310,22	1 413 838,38	—		
н51580	—	—	—	564 322,56	1 413 838,38	—		
41:01:0010119:564(2)								

1	2	3	4	5	6	7	8	9
н51740	—	—	—	564 309,78	1 413 852,78	—	Метод спутниковых геодезических измерений (определений)	—
н51750	—	—	—	564 309,92	1 413 864,91	—		
н51760	—	—	—	564 306,30	1 413 864,95	—		
н51770	—	—	—	564 306,31	1 413 865,79	—		
н51780	—	—	—	564 303,16	1 413 865,82	—		
н51790	—	—	—	564 303,15	1 413 864,99	—		
н51800	—	—	—	564 283,82	1 413 865,21	—		
н51810	—	—	—	564 283,83	1 413 866,04	—		
н51820	—	—	—	564 280,68	1 413 866,08	—		
н51830	—	—	—	564 280,67	1 413 865,25	—		
н51840	—	—	—	564 269,57	1 413 865,37	—		
н51850	—	—	—	564 269,58	1 413 866,20	—		
н51860	—	—	—	564 266,43	1 413 866,24	—		
н51870	—	—	—	564 266,42	1 413 865,40	—		
н51880	—	—	—	564 261,18	1 413 865,47	—		
н51890	—	—	—	564 261,19	1 413 866,30	—		
н51900	—	—	—	564 258,04	1 413 866,33	—		

1	2	3	4	5	6	7	8	9
н51910	—	—	—	564 258,03	1 413 865,50	—	Метод спутниковых геодезических измерений (определений)	—
н51920	—	—	—	564 246,82	1 413 865,63	—		
н51930	—	—	—	564 246,83	1 413 866,47	—		
н51940	—	—	—	564 243,68	1 413 866,50	—		
н51950	—	—	—	564 243,67	1 413 865,67	—		
н51960	—	—	—	564 224,34	1 413 865,89	—		
н51970	—	—	—	564 224,34	1 413 866,72	—		
н51980	—	—	—	564 221,19	1 413 866,76	—		
н51990	—	—	—	564 221,19	1 413 865,92	—		
н52000	—	—	—	564 217,65	1 413 865,96	—		
н52010	—	—	—	564 217,52	1 413 853,83	—		
н52020	—	—	—	564 221,15	1 413 853,79	—		
н52030	—	—	—	564 221,14	1 413 852,95	—		
н52040	—	—	—	564 224,29	1 413 852,92	—		
н52050	—	—	—	564 224,30	1 413 853,75	—		
н52060	—	—	—	564 232,11	1 413 853,66	—		
н52070	—	—	—	564 232,10	1 413 852,83	—		

1	2	3	4	5	6	7	8	9
н52080	—	—	—	564 235,25	1 413 852,79	—	Метод спутниковых геодезических измерений (определений)	—
н52090	—	—	—	564 238,40	1 413 852,76	—		
н52100	—	—	—	564 238,41	1 413 853,59	—		
н52110	—	—	—	564 246,20	1 413 853,50	—		
н52120	—	—	—	564 246,19	1 413 852,66	—		
н52130	—	—	—	564 249,34	1 413 852,63	—		
н52140	—	—	—	564 252,49	1 413 852,59	—		
н52150	—	—	—	564 252,50	1 413 853,43	—		
н52160	—	—	—	564 260,28	1 413 853,34	—		
н52170	—	—	—	564 260,27	1 413 852,51	—		
н52180	—	—	—	564 263,42	1 413 852,47	—		
н52190	—	—	—	564 266,57	1 413 852,43	—		
н52200	—	—	—	564 266,58	1 413 853,27	—		
н52210	—	—	—	564 274,63	1 413 853,18	—		
н52220	—	—	—	564 274,62	1 413 852,34	—		
н52230	—	—	—	564 277,77	1 413 852,31	—		
н52240	—	—	—	564 280,92	1 413 852,27	—		

1	2	3	4	5	6	7	8	9
н52250	—	—	—	564 280,93	1 413 853,11	—	Метод спутниковых геодезических измерений (определений)	—
н52260	—	—	—	564 288,69	1 413 853,02	—		
н52270	—	—	—	564 288,68	1 413 852,19	—		
н52280	—	—	—	564 291,83	1 413 852,16	—		
н52290	—	—	—	564 294,98	1 413 852,12	—		
н52300	—	—	—	564 294,99	1 413 852,96	—		
н52310	—	—	—	564 303,29	1 413 852,85	—		
н52320	—	—	—	564 303,28	1 413 852,01	—		
н52330	—	—	—	564 306,43	1 413 851,98	—		
н52340	—	—	—	564 306,44	1 413 852,81	—		
н51740	—	—	—	564 309,78	1 413 852,78	—		

**2. Сведения о характеристиках объекта недвижимости с кадастровым номером** 41:01:0010119:564 :

№ п/п	Наименование характеристики	Значение характеристики
1	2	3
1.	Вид объекта недвижимости	Здание
2.	Ранее присвоенный государственный учетный номер (инвентарный) здания, сооружения, объекта незавершенного строительства	—
3.	Кадастровый номер земельного участка (земельных участков), в границах которого (которых) расположены здание, сооружение, объект незавершенного строительства	—
4.	Уникальный учетный номер кадастрового квартала, в границах которого расположены здание, сооружение, объект незавершенного строительства	41:01:0010119

1	2	3
5.	Адрес здания, сооружения, объекта незавершенного строительства	—
5.1.	Сведения о местоположении здания, сооружения, объекта незавершенного строительства (при отсутствии адреса) в структурированном в соответствии с федеральной информационной адресной системой виде	Российская Федерация, Камчатский край, Петропавловск-Камчатский г, Циолковского пр-кт, д 23
5.2.	Дополнительные сведения о местоположении	—
6.	Иные сведения	—

**3. Пояснения к сведениям об объекте недвижимости с кадастровым номером** 41:01:0010119:564 :

1.	—
----	---

**1. Сведения о характерных точках контура объекта недвижимости с кадастровым номером** 41:01:0010119:566 :

Система координат МСК-41, зона 1 Зона № 1

Обозначение характерных точек границ	Содержатся в Едином государственном реестре недвижимости			Определены в ходе выполнения комплексных кадастровых работ			Метод определения координат	Формулы, примененные для расчета средней квадратической погрешности определения координат характерных точек (Mt), м, с подставленными в такие формулы значениями и итоговые (вычисленные) значения Mt, м
	координаты, м		Радиус, м	координаты, м		Радиус, м		
	X	Y	R	X	Y	R		
1	2	3	4	5	6	7	8	9
н52350	—	—	—	564 319,43	1 412 359,98	—	Метод спутниковых геодезических измерений (определений)	—
н52360	—	—	—	564 294,84	1 412 374,42	—		
н52370	—	—	—	564 289,50	1 412 365,32	—		
н52380	—	—	—	564 289,73	1 412 365,19	—		
н52390	—	—	—	564 289,07	1 412 364,07	—		
н52400	—	—	—	564 291,50	1 412 362,64	—		
н52410	—	—	—	564 292,16	1 412 363,77	—		



1	2	3	4	5	6	7	8	9
н52420	—	—	—	564 299,65	1 412 359,37	—	Метод спутниковых геодезических измерений (определений)	—
н52430	—	—	—	564 298,99	1 412 358,25	—		
н52440	—	—	—	564 303,85	1 412 355,40	—		
н52450	—	—	—	564 304,51	1 412 356,52	—		
н52460	—	—	—	564 311,46	1 412 352,43	—		
н52470	—	—	—	564 310,80	1 412 351,31	—		
н52480	—	—	—	564 313,23	1 412 349,89	—		
н52490	—	—	—	564 313,89	1 412 351,01	—		
н52500	—	—	—	564 314,09	1 412 350,89	—		
н52350	—	—	—	564 319,43	1 412 359,98	—		

**2. Сведения о характеристиках объекта недвижимости с кадастровым номером** 41:01:0010119:566 :

№ п/п	Наименование характеристики	Значение характеристики
1	2	3
1.	Вид объекта недвижимости	Здание
2.	Ранее присвоенный государственный учетный номер (инвентарный) здания, сооружения, объекта незавершенного строительства	—
3.	Кадастровый номер земельного участка (земельных участков), в границах которого (которых) расположены здание, сооружение, объект незавершенного строительства	41:01:0010119:384
4.	Уникальный учетный номер кадастрового квартала, в границах которого расположены здание, сооружение, объект незавершенного строительства	41:01:0010119

1	2	3
5.	Адрес здания, сооружения, объекта незавершенного строительства	—
5.1.	Сведения о местоположении здания, сооружения, объекта незавершенного строительства (при отсутствии адреса) в структурированном в соответствии с федеральной информационной адресной системой виде	Российская Федерация, Камчатский край, Петропавловск-Камчатский г, Циолковского пр-кт, д 73/3
5.2.	Дополнительные сведения о местоположении	—
6.	Иные сведения	—

**3. Пояснения к сведениям об объекте недвижимости с кадастровым номером** 41:01:0010119:566 :

1.	—
----	---

**1. Сведения о характерных точках контура объекта недвижимости с кадастровым номером** 41:01:0010119:568 :

Система координат МСК-41, зона 1 Зона № 1

Обозначение характерных точек границ	Содержатся в Едином государственном реестре недвижимости			Определены в ходе выполнения комплексных кадастровых работ			Метод определения координат	Формулы, примененные для расчета средней квадратической погрешности определения координат характерных точек (Mt), м, с подставленными в такие формулы значениями и итоговые (вычисленные) значения Mt, м
	координаты, м		Радиус, м	координаты, м		Радиус, м		
	X	Y	R	X	Y	R		
1	2	3	4	5	6	7	8	9
н52510	—	—	—	563 456,67	1 414 049,36	—	Метод спутниковых геодезических измерений (определений)	—
н52520	—	—	—	563 470,49	1 414 062,54	—		
н52530	—	—	—	563 471,32	1 414 061,68	—		
н52540	—	—	—	563 476,74	1 414 066,95	—		
н52550	—	—	—	563 467,71	1 414 076,45	—		
н52560	—	—	—	563 468,57	1 414 077,28	—		
н52570	—	—	—	563 463,34	1 414 082,72	—		

1	2	3	4	5	6	7	8	9
н52580	—	—	—	563 449,46	1 414 069,56	—	Метод спутниковых геодезических измерений (определений)	—
н52590	—	—	—	563 448,63	1 414 070,42	—		
н52600	—	—	—	563 443,21	1 414 065,15	—		
н52610	—	—	—	563 452,29	1 414 055,63	—		
н52620	—	—	—	563 451,43	1 414 054,81	—		
н52510	—	—	—	563 456,67	1 414 049,36	—		

**2. Сведения о характеристиках объекта недвижимости с кадастровым номером** 41:01:0010119:568 :

№ п/п	Наименование характеристики	Значение характеристики
1	2	3
1.	Вид объекта недвижимости	Здание
2.	Ранее присвоенный государственный учетный номер (инвентарный) здания, сооружения, объекта незавершенного строительства	—
3.	Кадастровый номер земельного участка (земельных участков), в границах которого (которых) расположены здание, сооружение, объект незавершенного строительства	—
4.	Уникальный учетный номер кадастрового квартала, в границах которого расположены здание, сооружение, объект незавершенного строительства	41:01:0010119
5.	Адрес здания, сооружения, объекта незавершенного строительства	—
5.1.	Сведения о местоположении здания, сооружения, объекта незавершенного строительства (при отсутствии адреса) в структурированном в соответствии с федеральной информационной адресной системой виде	Российская Федерация, Камчатский край, Петропавловск-Камчатский г, Циолковского пр-кт, д 1
5.2.	Дополнительные сведения о местоположении	—
6.	Иные сведения	—

**3. Пояснения к сведениям об объекте недвижимости с кадастровым номером** 41:01:0010119:568 :

1.	—
----	---

**1. Сведения о характерных точках контура объекта недвижимости с кадастровым номером** 41:01:0010119:569 :

Система координат			МСК-41, зона 1				Зона № 1	
Обозначение характерных точек границ	Содержатся в Едином государственном реестре недвижимости			Определены в ходе выполнения комплексных кадастровых работ			Метод определения координат	Формулы, примененные для расчета средней квадратической погрешности определения координат характерных точек (Mt), м, с подставленными в такие формулы значениями и итоговые (вычисленные) значения Mt, м
	координаты, м		Радиус, м	координаты, м		Радиус, м		
	X	Y	R	X	Y	R		
1	2	3	4	5	6	7	8	9
н52630	—	—	—	563 525,48	1 414 091,30	—	Метод спутниковых геодезических измерений (определений)	—
н52640	—	—	—	563 523,62	1 414 094,78	—		
н52650	—	—	—	563 518,33	1 414 091,94	—		
н52660	—	—	—	563 520,20	1 414 088,46	—		
н52630	—	—	—	563 525,48	1 414 091,30	—		

**2. Сведения о характеристиках объекта недвижимости с кадастровым номером** 41:01:0010119:569 :

№ п/п	Наименование характеристики	Значение характеристики
1	2	3
1.	Вид объекта недвижимости	Здание
2.	Ранее присвоенный государственный учетный номер (инвентарный) здания, сооружения, объекта незавершенного строительства	—
3.	Кадастровый номер земельного участка (земельных участков), в границах которого (которых) расположены здание, сооружение, объект незавершенного строительства	—
4.	Уникальный учетный номер кадастрового квартала, в границах которого расположены здание, сооружение, объект незавершенного строительства	41:01:0010119

1	2	3
5.	Адрес здания, сооружения, объекта незавершенного строительства	—
5.1.	Сведения о местоположении здания, сооружения, объекта незавершенного строительства (при отсутствии адреса) в структурированном в соответствии с федеральной информационной адресной системой виде	Российская Федерация, Камчатский край, Петропавловск-Камчатский г, Циолковского пр-кт, д 1
5.2.	Дополнительные сведения о местоположении	—
6.	Иные сведения	—

**3. Пояснения к сведениям об объекте недвижимости с кадастровым номером** 41:01:0010119:569 :

1.	—
----	---

**1. Сведения о характерных точках контура объекта недвижимости с кадастровым номером** 41:01:0010119:570 :

Система координат	<u>МСК-41, зона 1</u>	Зона №	<u>1</u>
-------------------	-----------------------	--------	----------

Обозначение характерных точек границ	Содержатся в Едином государственном реестре недвижимости			Определены в ходе выполнения комплексных кадастровых работ			Метод определения координат	Формулы, примененные для расчета средней квадратической погрешности определения координат характерных точек (Mt), м, с подставленными в такие формулы значениями и итоговые (вычисленные) значения Mt, м
	координаты, м		Радиус, м	координаты, м		Радиус, м		
	X	Y	R	X	Y	R		
1	2	3	4	5	6	7	8	9
н52670	—	—	—	563 394,91	1 414 020,21	—	Метод спутниковых геодезических измерений (определений)	—
н52680	—	—	—	563 389,42	1 414 024,78	—		
н52690	—	—	—	563 364,60	1 413 994,98	—		
н52700	—	—	—	563 370,10	1 413 990,40	—		
н52670	—	—	—	563 394,91	1 414 020,21	—		

**2. Сведения о характеристиках объекта недвижимости с кадастровым номером** 41:01:0010119:570 :

№ п/п	Наименование характеристики	Значение характеристики
1	2	3
1.	Вид объекта недвижимости	Здание

1	2	3
2.	Ранее присвоенный государственный учетный номер (инвентарный) здания, сооружения, объекта незавершенного строительства	—
3.	Кадастровый номер земельного участка (земельных участков), в границах которого (которых) расположены здание, сооружение, объект незавершенного строительства	41:01:0010119:190, 41:01:0010119:136, 41:01:0010119:137, 41:01:0010119:187, 41:01:0010119:12
4.	Уникальный учетный номер кадастрового квартала, в границах которого расположены здание, сооружение, объект незавершенного строительства	41:01:0010119
5.	Адрес здания, сооружения, объекта незавершенного строительства	—
5.1.	Сведения о местоположении здания, сооружения, объекта незавершенного строительства (при отсутствии адреса) в структурированном в соответствии с федеральной информационной адресной системой виде	Российская Федерация, Камчатский край, Петропавловск-Камчатский г, Циолковского пр-кт, д 1
5.2.	Дополнительные сведения о местоположении	—
6.	Иные сведения	—

**3. Пояснения к сведениям об объекте недвижимости с кадастровым номером** 41:01:0010119:570 :

1.	—
----	---

**1. Сведения о характерных точках контура объекта недвижимости с кадастровым номером** 41:01:0010119:572 :

Система координат МСК-41, зона 1 Зона № 1

Обозначение характерных точек границ	Содержатся в Едином государственном реестре недвижимости			Определены в ходе выполнения комплексных кадастровых работ			Метод определения координат	Формулы, примененные для расчета средней квадратической погрешности определения координат характерных точек (Mt), м, с подставленными в такие формулы значениями и итоговые (вычисленные) значения Mt, м
	координаты, м		Радиус, м	координаты, м		Радиус, м		
	X	Y	R	X	Y	R		
1	2	3	4	5	6	7	8	9
н52710	—	—	—	563 376,20	1 414 024,12	—	Метод спутниковых геодезических измерений (определений)	—
н52720	—	—	—	563 381,76	1 414 026,82	—		
н52730	—	—	—	563 379,91	1 414 030,63	—		

1	2	3	4	5	6	7	8	9
н52740	—	—	—	563 374,35	1 414 027,93	—	Метод спутниковых геодезических измерений (определений)	—
н52710	—	—	—	563 376,20	1 414 024,12	—		

**2. Сведения о характеристиках объекта недвижимости с кадастровым номером** 41:01:0010119:572 :

№ п/п	Наименование характеристики	Значение характеристики
1	2	3
1.	Вид объекта недвижимости	Здание
2.	Ранее присвоенный государственный учетный номер (инвентарный) здания, сооружения, объекта незавершенного строительства	—
3.	Кадастровый номер земельного участка (земельных участков), в границах которого (которых) расположены здание, сооружение, объект незавершенного строительства	—
4.	Уникальный учетный номер кадастрового квартала, в границах которого расположены здание, сооружение, объект незавершенного строительства	41:01:0010119
5.	Адрес здания, сооружения, объекта незавершенного строительства	—
5.1.	Сведения о местоположении здания, сооружения, объекта незавершенного строительства (при отсутствии адреса) в структурированном в соответствии с федеральной информационной адресной системой виде	Российская Федерация, Камчатский край, Петропавловск-Камчатский г, Циолковского пр-кт, д 1
5.2.	Дополнительные сведения о местоположении	—
6.	Иные сведения	—

**3. Пояснения к сведениям об объекте недвижимости с кадастровым номером** 41:01:0010119:572 :

1.	—
----	---

**1. Сведения о характерных точках контура объекта недвижимости с кадастровым номером** 41:01:0010119:573 :

Система координат			МСК-41, зона 1				Зона № 1	
Обозначение характерных точек границ	Содержатся в Едином государственном реестре недвижимости			Определены в ходе выполнения комплексных кадастровых работ			Метод определения координат	Формулы, примененные для расчета средней квадратической погрешности определения координат характерных точек (Mt), м, с подставленными в такие формулы значениями и итоговые (вычисленные) значения Mt, м
	координаты, м		Радиус, м	координаты, м		Радиус, м		
	X	Y	R	X	Y	R		
1	2	3	4	5	6	7	8	9
н52750	—	—	—	563 488,83	1 414 063,76	—	Метод спутниковых геодезических измерений (определений)	—
н52760	—	—	—	563 496,99	1 414 069,85	—		
н52770	—	—	—	563 492,57	1 414 075,77	—		
н52780	—	—	—	563 484,41	1 414 069,68	—		
н52750	—	—	—	563 488,83	1 414 063,76	—		

**2. Сведения о характеристиках объекта недвижимости с кадастровым номером** 41:01:0010119:573 :

№ п/п	Наименование характеристики	Значение характеристики
1	2	3
1.	Вид объекта недвижимости	Здание
2.	Ранее присвоенный государственный учетный номер (инвентарный) здания, сооружения, объекта незавершенного строительства	—
3.	Кадастровый номер земельного участка (земельных участков), в границах которого (которых) расположены здание, сооружение, объект незавершенного строительства	41:01:0010119:6523
4.	Уникальный учетный номер кадастрового квартала, в границах которого расположены здание, сооружение, объект незавершенного строительства	41:01:0010119



1	2	3
5.	Адрес здания, сооружения, объекта незавершенного строительства	—
5.1.	Сведения о местоположении здания, сооружения, объекта незавершенного строительства (при отсутствии адреса) в структурированном в соответствии с федеральной информационной адресной системой виде	Российская Федерация, Камчатский край, Петропавловск-Камчатский г, Циолковского пр-кт, д 1
5.2.	Дополнительные сведения о местоположении	—
6.	Иные сведения	—

**3. Пояснения к сведениям об объекте недвижимости с кадастровым номером** 41:01:0010119:573 :

1.	—
----	---

**1. Сведения о характерных точках контура объекта недвижимости с кадастровым номером** 41:01:0010119:575 :

Система координат МСК-41, зона 1 Зона № 1

Обозначение характерных точек границ	Содержатся в Едином государственном реестре недвижимости			Определены в ходе выполнения комплексных кадастровых работ			Метод определения координат	Формулы, примененные для расчета средней квадратической погрешности определения координат характерных точек (Mt), м, с подставленными в такие формулы значениями и итоговые (вычисленные) значения Mt, м
	координаты, м		Радиус, м	координаты, м		Радиус, м		
	X	Y	R	X	Y	R		
1	2	3	4	5	6	7	8	9
н4331О	—	—	—	563 519,48	1 414 081,09	—	Метод спутниковых геодезических измерений (определений)	—
н5279О	—	—	—	563 529,27	1 414 085,79	—		
н5280О	—	—	—	563 526,39	1 414 091,81	—		
н5263О	—	—	—	563 525,48	1 414 091,30	—		
н5266О	—	—	—	563 520,20	1 414 088,46	—		
н5281О	—	—	—	563 519,73	1 414 088,19	—		
н5282О	—	—	—	563 519,29	1 414 089,04	—		

1	2	3	4	5	6	7	8	9
н4332О	—	—	—	563 516,39	1 414 087,54	—	Метод спутниковых геодезических измерений (определений)	—
н4331О	—	—	—	563 519,48	1 414 081,09	—		

**2. Сведения о характеристиках объекта недвижимости с кадастровым номером** 41:01:0010119:575 :

№ п/п	Наименование характеристики	Значение характеристики
1	2	3
1.	Вид объекта недвижимости	Здание
2.	Ранее присвоенный государственный учетный номер (инвентарный) здания, сооружения, объекта незавершенного строительства	—
3.	Кадастровый номер земельного участка (земельных участков), в границах которого (которых) расположены здание, сооружение, объект незавершенного строительства	41:01:0010119:6523
4.	Уникальный учетный номер кадастрового квартала, в границах которого расположены здание, сооружение, объект незавершенного строительства	41:01:0010119
5.	Адрес здания, сооружения, объекта незавершенного строительства	—
5.1.	Сведения о местоположении здания, сооружения, объекта незавершенного строительства (при отсутствии адреса) в структурированном в соответствии с федеральной информационной адресной системой виде	Российская Федерация, Камчатский край, Петропавловск-Камчатский г, Циолковского пр-кт, д 1
5.2.	Дополнительные сведения о местоположении	—
6.	Иные сведения	—

**3. Пояснения к сведениям об объекте недвижимости с кадастровым номером** 41:01:0010119:575 :

1.	—
----	---

**1. Сведения о характерных точках контура объекта недвижимости с кадастровым номером** 41:01:0010119:580 :

Система координат			МСК-41, зона 1				Зона № 1	
Обозначение характерных точек границ	Содержатся в Едином государственном реестре недвижимости			Определены в ходе выполнения комплексных кадастровых работ			Метод определения координат	Формулы, примененные для расчета средней квадратической погрешности определения координат характерных точек (Mt), м, с подставленными в такие формулы значениями и итоговые (вычисленные) значения Mt, м
	координаты, м		Радиус, м	координаты, м		Радиус, м		
	X	Y	R	X	Y	R		
1	2	3	4	5	6	7	8	9
н52830	—	—	—	563 446,51	1 413 141,30	—	Метод спутниковых геодезических измерений (определений)	—
н52840	—	—	—	563 445,04	1 413 152,26	—		
н52850	—	—	—	563 439,01	1 413 151,45	—		
н52860	—	—	—	563 440,48	1 413 140,49	—		
н52830	—	—	—	563 446,51	1 413 141,30	—		

**2. Сведения о характеристиках объекта недвижимости с кадастровым номером** 41:01:0010119:580 :

№ п/п	Наименование характеристики	Значение характеристики
1	2	3
1.	Вид объекта недвижимости	Здание
2.	Ранее присвоенный государственный учетный номер (инвентарный) здания, сооружения, объекта незавершенного строительства	—
3.	Кадастровый номер земельного участка (земельных участков), в границах которого (которых) расположены здание, сооружение, объект незавершенного строительства	41:01:0010119:152
4.	Уникальный учетный номер кадастрового квартала, в границах которого расположены здание, сооружение, объект незавершенного строительства	41:01:0010119

1	2	3
5.	Адрес здания, сооружения, объекта незавершенного строительства	—
5.1.	Сведения о местоположении здания, сооружения, объекта незавершенного строительства (при отсутствии адреса) в структурированном в соответствии с федеральной информационной адресной системой виде	Российская Федерация, Камчатский край, Петропавловск-Камчатский г, Циолковского пр-кт
5.2.	Дополнительные сведения о местоположении	—
6.	Иные сведения	—

**3. Пояснения к сведениям об объекте недвижимости с кадастровым номером** 41:01:0010119:580 :

1.	—
----	---

**1. Сведения о характерных точках контура объекта недвижимости с кадастровым номером** 41:01:0010119:584 :

Система координат	<u>МСК-41, зона 1</u>	Зона №	<u>1</u>
-------------------	-----------------------	--------	----------

Обозначение характерных точек границ	Содержатся в Едином государственном реестре недвижимости			Определены в ходе выполнения комплексных кадастровых работ			Метод определения координат	Формулы, примененные для расчета средней квадратической погрешности определения координат характерных точек (Mt), м, с подставленными в такие формулы значениями и итоговые (вычисленные) значения Mt, м
	координаты, м		Радиус, м	координаты, м		Радиус, м		
	X	Y	R	X	Y	R		
1	2	3	4	5	6	7	8	9
н52870	—	—	—	563 216,04	1 413 437,55	—	Метод спутниковых геодезических измерений (определений)	—
н52880	—	—	—	563 215,56	1 413 486,75	—		
н52890	—	—	—	563 196,66	1 413 486,56	—		
н52900	—	—	—	563 197,14	1 413 437,36	—		
н52870	—	—	—	563 216,04	1 413 437,55	—		

**2. Сведения о характеристиках объекта недвижимости с кадастровым номером** 41:01:0010119:584 :

№ п/п	Наименование характеристики	Значение характеристики
1	2	3
1.	Вид объекта недвижимости	Здание

1	2	3
2.	Ранее присвоенный государственный учетный номер (инвентарный) здания, сооружения, объекта незавершенного строительства	—
3.	Кадастровый номер земельного участка (земельных участков), в границах которого (которых) расположены здание, сооружение, объект незавершенного строительства	41:01:0010119:276
4.	Уникальный учетный номер кадастрового квартала, в границах которого расположены здание, сооружение, объект незавершенного строительства	41:01:0010119
5.	Адрес здания, сооружения, объекта незавершенного строительства	—
5.1.	Сведения о местоположении здания, сооружения, объекта незавершенного строительства (при отсутствии адреса) в структурированном в соответствии с федеральной информационной адресной системой виде	Российская Федерация, Камчатский край, Петропавловск-Камчатский г, Тундровая ул, д 4а
5.2.	Дополнительные сведения о местоположении	—
6.	Иные сведения	—

**3. Пояснения к сведениям об объекте недвижимости с кадастровым номером** 41:01:0010119:584 :

1.	—
----	---

**1. Сведения о характерных точках контура объекта недвижимости с кадастровым номером** 41:01:0010119:585 :

Система координат МСК-41, зона 1 Зона № 1

Обозначение характерных точек границ	Содержатся в Едином государственном реестре недвижимости			Определены в ходе выполнения комплексных кадастровых работ			Метод определения координат	Формулы, примененные для расчета средней квадратической погрешности определения координат характерных точек (Mt), м, с подставленными в такие формулы значениями и итоговые (вычисленные) значения Mt, м
	координаты, м		Радиус, м	координаты, м		Радиус, м		
	X	Y	R	X	Y	R		
1	2	3	4	5	6	7	8	9
н52910	—	—	—	563 182,64	1 413 461,03	—	Метод спутниковых геодезических измерений (определений)	—
н52920	—	—	—	563 182,64	1 413 485,59	—		
н52930	—	—	—	563 164,29	1 413 485,72	—		

1	2	3	4	5	6	7	8	9
н52940	—	—	—	563 155,73	1 413 485,72	—	Метод спутниковых геодезических измерений (определений)	—
н52950	—	—	—	563 155,73	1 413 480,48	—		
н52960	—	—	—	563 164,29	1 413 480,48	—		
н52970	—	—	—	563 164,11	1 413 461,17	—		
н52910	—	—	—	563 182,64	1 413 461,03	—		

**2. Сведения о характеристиках объекта недвижимости с кадастровым номером** 41:01:0010119:585 :

№ п/п	Наименование характеристики	Значение характеристики
1	2	3
1.	Вид объекта недвижимости	Здание
2.	Ранее присвоенный государственный учетный номер (инвентарный) здания, сооружения, объекта незавершенного строительства	—
3.	Кадастровый номер земельного участка (земельных участков), в границах которого (которых) расположены здание, сооружение, объект незавершенного строительства	41:01:0010119:278
4.	Уникальный учетный номер кадастрового квартала, в границах которого расположены здание, сооружение, объект незавершенного строительства	41:01:0010119
5.	Адрес здания, сооружения, объекта незавершенного строительства	—
5.1.	Сведения о местоположении здания, сооружения, объекта незавершенного строительства (при отсутствии адреса) в структурированном в соответствии с федеральной информационной адресной системой виде	Российская Федерация, Камчатский край, Петропавловск-Камчатский г, Тундровая ул, д 4а
5.2.	Дополнительные сведения о местоположении	—
6.	Иные сведения	—

**3. Пояснения к сведениям об объекте недвижимости с кадастровым номером** 41:01:0010119:585 :

1.	—
----	---

**1. Сведения о характерных точках контура объекта недвижимости с кадастровым номером** 41:01:0010119:586 :

Система координат			МСК-41, зона 1				Зона № 1	
Обозначение характерных точек границ	Содержатся в Едином государственном реестре недвижимости			Определены в ходе выполнения комплексных кадастровых работ			Метод определения координат	Формулы, примененные для расчета средней квадратической погрешности определения координат характерных точек (Mt), м, с подставленными в такие формулы значениями и итоговые (вычисленные) значения Mt, м
	координаты, м		Радиус, м	координаты, м		Радиус, м		
	X	Y	R	X	Y	R		
1	2	3	4	5	6	7	8	9
н52980	—	—	—	563 225,52	1 413 437,88	—	Метод спутниковых геодезических измерений (определений)	—
н52990	—	—	—	563 225,25	1 413 478,54	—		
н53000	—	—	—	563 219,47	1 413 478,50	—		
н53010	—	—	—	563 219,73	1 413 437,88	—		
н52980	—	—	—	563 225,52	1 413 437,88	—		

**2. Сведения о характеристиках объекта недвижимости с кадастровым номером** 41:01:0010119:586 :

№ п/п	Наименование характеристики	Значение характеристики
1	2	3
1.	Вид объекта недвижимости	Здание
2.	Ранее присвоенный государственный учетный номер (инвентарный) здания, сооружения, объекта незавершенного строительства	—
3.	Кадастровый номер земельного участка (земельных участков), в границах которого (которых) расположены здание, сооружение, объект незавершенного строительства	41:01:0010119:277
4.	Уникальный учетный номер кадастрового квартала, в границах которого расположены здание, сооружение, объект незавершенного строительства	41:01:0010119

1	2	3
5.	Адрес здания, сооружения, объекта незавершенного строительства	—
5.1.	Сведения о местоположении здания, сооружения, объекта незавершенного строительства (при отсутствии адреса) в структурированном в соответствии с федеральной информационной адресной системой виде	Российская Федерация, Камчатский край, Петропавловск-Камчатский г, Тундровая ул, д 4а
5.2.	Дополнительные сведения о местоположении	—
6.	Иные сведения	—

**3. Пояснения к сведениям об объекте недвижимости с кадастровым номером** 41:01:0010119:586 :

1.	—
----	---

**1. Сведения о характерных точках контура объекта недвижимости с кадастровым номером** 41:01:0010119:587 :

Система координат	<u>МСК-41, зона 1</u>	Зона №	<u>1</u>
-------------------	-----------------------	--------	----------

Обозначение характерных точек границ	Содержатся в Едином государственном реестре недвижимости			Определены в ходе выполнения комплексных кадастровых работ			Метод определения координат	Формулы, примененные для расчета средней квадратической погрешности определения координат характерных точек (Mt), м, с подставленными в такие формулы значениями и итоговые (вычисленные) значения Mt, м
	координаты, м		Радиус, м	координаты, м		Радиус, м		
	X	Y	R	X	Y	R		
1	2	3	4	5	6	7	8	9
н53020	—	—	—	563 169,05	1 413 418,52	—	Метод спутниковых геодезических измерений (определений)	—
н53030	—	—	—	563 168,28	1 413 422,40	—		
н53040	—	—	—	563 162,01	1 413 421,16	—		
н53050	—	—	—	563 162,78	1 413 417,29	—		
н53020	—	—	—	563 169,05	1 413 418,52	—		

**2. Сведения о характеристиках объекта недвижимости с кадастровым номером** 41:01:0010119:587 :

№ п/п	Наименование характеристики	Значение характеристики
1	2	3
1.	Вид объекта недвижимости	Здание



1	2	3
2.	Ранее присвоенный государственный учетный номер (инвентарный) здания, сооружения, объекта незавершенного строительства	—
3.	Кадастровый номер земельного участка (земельных участков), в границах которого (которых) расположены здание, сооружение, объект незавершенного строительства	—
4.	Уникальный учетный номер кадастрового квартала, в границах которого расположены здание, сооружение, объект незавершенного строительства	41:01:0010119
5.	Адрес здания, сооружения, объекта незавершенного строительства	—
5.1.	Сведения о местоположении здания, сооружения, объекта незавершенного строительства (при отсутствии адреса) в структурированном в соответствии с федеральной информационной адресной системой виде	Российская Федерация, Камчатский край, Петропавловск-Камчатский г, Тундровая ул, д 4а
5.2.	Дополнительные сведения о местоположении	—
6.	Иные сведения	—

**3. Пояснения к сведениям об объекте недвижимости с кадастровым номером** 41:01:0010119:587 :

1.	—
----	---

**1. Сведения о характерных точках контура объекта недвижимости с кадастровым номером** 41:01:0010119:594 :

Система координат МСК-41, зона 1 Зона № 1

Обозначение характерных точек границ	Содержатся в Едином государственном реестре недвижимости			Определены в ходе выполнения комплексных кадастровых работ			Метод определения координат	Формулы, примененные для расчета средней квадратической погрешности определения координат характерных точек (Mt), м, с подставленными в такие формулы значениями и итоговые (вычисленные) значения Mt, м
	координаты, м		Радиус, м	координаты, м		Радиус, м		
	X	Y	R	X	Y	R		
1	2	3	4	5	6	7	8	9
н53060	—	—	—	564 071,42	1 412 744,64	—	Метод спутниковых геодезических измерений (определений)	—
н53070	—	—	—	564 072,55	1 412 738,78	—		
н53080	—	—	—	564 083,06	1 412 740,80	—		

1	2	3	4	5	6	7	8	9
н53090	—	—	—	564 081,94	1 412 746,66	—	Метод спутниковых геодезических измерений (определений)	—
н53060	—	—	—	564 071,42	1 412 744,64	—		

**2. Сведения о характеристиках объекта недвижимости с кадастровым номером** 41:01:0010119:594 :

№ п/п	Наименование характеристики	Значение характеристики
1	2	3
1.	Вид объекта недвижимости	Здание
2.	Ранее присвоенный государственный учетный номер (инвентарный) здания, сооружения, объекта незавершенного строительства	—
3.	Кадастровый номер земельного участка (земельных участков), в границах которого (которых) расположены здание, сооружение, объект незавершенного строительства	41:01:0010119:168
4.	Уникальный учетный номер кадастрового квартала, в границах которого расположены здание, сооружение, объект незавершенного строительства	41:01:0010119
5.	Адрес здания, сооружения, объекта незавершенного строительства	—
5.1.	Сведения о местоположении здания, сооружения, объекта незавершенного строительства (при отсутствии адреса) в структурированном в соответствии с федеральной информационной адресной системой виде	Российская Федерация, Камчатский край, Петропавловск-Камчатский г, Звездная ул
5.2.	Дополнительные сведения о местоположении	возле дома №34
6.	Иные сведения	—

**3. Пояснения к сведениям об объекте недвижимости с кадастровым номером** 41:01:0010119:594 :

1.	—
----	---

1. Сведения о характерных точках контура объекта недвижимости с кадастровым номером							41:01:0010119:595	
Система координат				МСК-41, зона 1			Зона № 1	
Обозначение характерных точек границ	Содержатся в Едином государственном реестре недвижимости			Определены в ходе выполнения комплексных кадастровых работ			Метод определения координат	Формулы, примененные для расчета средней квадратической погрешности определения координат характерных точек (Mt), м, с подставленными в такие формулы значениями и итоговые (вычисленные) значения Mt, м
	координаты, м		Радиус, м	координаты, м		Радиус, м		
	X	Y	R	X	Y	R		
1	2	3	4	5	6	7	8	9
н53100	—	—	—	563 988,56	1 413 480,42	—	Метод спутниковых геодезических измерений (определений)	—
н53110	—	—	—	563 999,50	1 413 475,36	—		
н53120	—	—	—	563 999,63	1 413 475,65	—		
н53130	—	—	—	564 000,36	1 413 475,31	—		
н53140	—	—	—	564 001,66	1 413 478,13	—		
н53150	—	—	—	564 000,93	1 413 478,46	—		
н53160	—	—	—	564 004,28	1 413 485,70	—		
н53170	—	—	—	564 005,01	1 413 485,37	—		
н53180	—	—	—	564 006,31	1 413 488,18	—		
н53190	—	—	—	564 005,58	1 413 488,52	—		
н53200	—	—	—	564 005,69	1 413 488,75	—		
н53210	—	—	—	563 994,75	1 413 493,80	—		
н53220	—	—	—	563 993,56	1 413 491,23	—		

1	2	3	4	5	6	7	8	9
н53230	—	—	—	563 992,83	1 413 491,57	—	Метод спутниковых геодезических измерений (определений)	—
н53240	—	—	—	563 991,53	1 413 488,75	—		
н53250	—	—	—	563 992,26	1 413 488,42	—		
н53100	—	—	—	563 988,56	1 413 480,42	—		

**2. Сведения о характеристиках объекта недвижимости с кадастровым номером** 41:01:0010119:595 :

№ п/п	Наименование характеристики	Значение характеристики
1	2	3
1.	Вид объекта недвижимости	Здание
2.	Ранее присвоенный государственный учетный номер (инвентарный) здания, сооружения, объекта незавершенного строительства	—
3.	Кадастровый номер земельного участка (земельных участков), в границах которого (которых) расположены здание, сооружение, объект незавершенного строительства	41:01:0010119:510
4.	Уникальный учетный номер кадастрового квартала, в границах которого расположены здание, сооружение, объект незавершенного строительства	41:01:0010119
5.	Адрес здания, сооружения, объекта незавершенного строительства	—
5.1.	Сведения о местоположении здания, сооружения, объекта незавершенного строительства (при отсутствии адреса) в структурированном в соответствии с федеральной информационной адресной системой виде	Российская Федерация, Камчатский край, Петропавловск-Камчатский г, Николаевой-Терешковой В.В. ул, д 5
5.2.	Дополнительные сведения о местоположении	—
6.	Иные сведения	—

**3. Пояснения к сведениям об объекте недвижимости с кадастровым номером** 41:01:0010119:595 :

1.	—
----	---

**1. Сведения о характерных точках контура объекта недвижимости с кадастровым номером** 41:01:0010119:596 :

Система координат			МСК-41, зона 1				Зона № 1	
Обозначение характерных точек границ	Содержатся в Едином государственном реестре недвижимости			Определены в ходе выполнения комплексных кадастровых работ			Метод определения координат	Формулы, примененные для расчета средней квадратической погрешности определения координат характерных точек (Mt), м, с подставленными в такие формулы значениями и итоговые (вычисленные) значения Mt, м
	координаты, м		Радиус, м	координаты, м		Радиус, м		
	X	Y	R	X	Y	R		
1	2	3	4	5	6	7	8	9
н53260	—	—	—	564 743,97	1 413 348,25	—	Метод спутниковых геодезических измерений (определений)	—
н53270	—	—	—	564 738,17	1 413 350,12	—		
н53280	—	—	—	564 738,50	1 413 351,12	—		
н53290	—	—	—	564 735,78	1 413 352,00	—		
н53300	—	—	—	564 734,01	1 413 346,55	—		
н53310	—	—	—	564 742,52	1 413 343,78	—		
н53260	—	—	—	564 743,97	1 413 348,25	—		

**2. Сведения о характеристиках объекта недвижимости с кадастровым номером** 41:01:0010119:596 :

№ п/п	Наименование характеристики	Значение характеристики
1	2	3
1.	Вид объекта недвижимости	Здание
2.	Ранее присвоенный государственный учетный номер (инвентарный) здания, сооружения, объекта незавершенного строительства	—
3.	Кадастровый номер земельного участка (земельных участков), в границах которого (которых) расположены здание, сооружение, объект незавершенного строительства	41:01:0010119:180

1	2	3
4.	Уникальный учетный номер кадастрового квартала, в границах которого расположены здание, сооружение, объект незавершенного строительства	41:01:0010119
5.	Адрес здания, сооружения, объекта незавершенного строительства	—
5.1.	Сведения о местоположении здания, сооружения, объекта незавершенного строительства (при отсутствии адреса) в структурированном в соответствии с федеральной информационной адресной системой виде	Российская Федерация, Камчатский край, Петропавловск-Камчатский г, Академика Курчатова ул
5.2.	Дополнительные сведения о местоположении	около дома №1
6.	Иные сведения	—

**3. Пояснения к сведениям об объекте недвижимости с кадастровым номером** 41:01:0010119:596 :

1. —

**1. Сведения о характерных точках контура объекта недвижимости с кадастровым номером** 41:01:0010119:599 :

Система координат МСК-41, зона 1 Зона № 1

Обозначение характерных точек границ	Содержатся в Едином государственном реестре недвижимости			Определены в ходе выполнения комплексных кадастровых работ			Метод определения координат	Формулы, примененные для расчета средней квадратической погрешности определения координат характерных точек (Mt), м, с подставленными в такие формулы значениями и итоговые (вычисленные) значения Mt, м
	координаты, м		Радиус, м	координаты, м		Радиус, м		
	X	Y	R	X	Y	R		
1	2	3	4	5	6	7	8	9
н53320	—	—	—	564 483,15	1 412 246,64	—	Метод спутниковых геодезических измерений (определений)	—
н53330	—	—	—	564 476,60	1 412 237,90	—		
н53340	—	—	—	564 481,36	1 412 234,34	—		
н53350	—	—	—	564 487,92	1 412 243,08	—		
н53320	—	—	—	564 483,15	1 412 246,64	—		

**2. Сведения о характеристиках объекта недвижимости с кадастровым номером** 41:01:0010119:599 :

№ п/п	Наименование характеристики	Значение характеристики
1	2	3
1.	Вид объекта недвижимости	Здание
2.	Ранее присвоенный государственный учетный номер (инвентарный) здания, сооружения, объекта незавершенного строительства	—
3.	Кадастровый номер земельного участка (земельных участков), в границах которого (которых) расположены здание, сооружение, объект незавершенного строительства	41:01:0010119:155
4.	Уникальный учетный номер кадастрового квартала, в границах которого расположены здание, сооружение, объект незавершенного строительства	41:01:0010119
5.	Адрес здания, сооружения, объекта незавершенного строительства	—
5.1.	Сведения о местоположении здания, сооружения, объекта незавершенного строительства (при отсутствии адреса) в структурированном в соответствии с федеральной информационной адресной системой виде	Российская Федерация, Камчатский край, Петропавловск-Камчатский г
5.2.	Дополнительные сведения о местоположении	ул.Королева, 35 - ул.Циолковского, 83
6.	Иные сведения	—

**3. Пояснения к сведениям об объекте недвижимости с кадастровым номером** 41:01:0010119:599 :

1.	—
----	---

**1. Сведения о характерных точках контура объекта недвижимости с кадастровым номером** 41:01:0010119:600 :

Система координат		МСК-41, зона 1					Зона № 1	
Обозначение характерных точек границ	Содержатся в Едином государственном реестре недвижимости			Определены в ходе выполнения комплексных кадастровых работ			Метод определения координат	Формулы, примененные для расчета средней квадратической погрешности определения координат характерных точек (Mt), м, с подставленными в такие формулы значениями и итоговые (вычисленные) значения Mt, м
	координаты, м		Радиус, м	координаты, м		Радиус, м		
	X	Y	R	X	Y	R		
1	2	3	4	5	6	7	8	9
н53360	—	—	—	564 123,86	1 413 635,27	—	Метод спутниковых геодезических измерений (определений)	—

1	2	3	4	5	6	7	8	9
н53370	—	—	—	564 130,04	1 413 639,51	—	Метод спутниковых геодезических измерений (определений)	—
н53380	—	—	—	564 129,80	1 413 639,90	—		
н53390	—	—	—	564 134,99	1 413 643,20	—		
н53400	—	—	—	564 135,41	1 413 642,61	—		
н53410	—	—	—	564 141,71	1 413 646,42	—		
н53420	—	—	—	564 136,96	1 413 657,01	—		
н53430	—	—	—	564 136,65	1 413 657,70	—		
н53440	—	—	—	564 133,88	1 413 656,34	—		
н53450	—	—	—	564 133,35	1 413 657,25	—		
н53460	—	—	—	564 128,15	1 413 654,24	—		
н53470	—	—	—	564 127,70	1 413 654,98	—		
н53480	—	—	—	564 122,69	1 413 651,89	—		
н53490	—	—	—	564 123,05	1 413 651,30	—		
н53500	—	—	—	564 117,76	1 413 647,77	—		
н53510	—	—	—	564 118,37	1 413 646,92	—		
н53520	—	—	—	564 115,97	1 413 645,22	—		
н53530	—	—	—	564 116,35	1 413 644,68	—		



1	2	3	4	5	6	7	8	9
н53360	—	—	—	564 123,86	1 413 635,27	—	Метод спутниковых геодезических измерений (определений)	—

**2. Сведения о характеристиках объекта недвижимости с кадастровым номером** 41:01:0010119:600 :

№ п/п	Наименование характеристики	Значение характеристики
1	2	3
1.	Вид объекта недвижимости	Здание
2.	Ранее присвоенный государственный учетный номер (инвентарный) здания, сооружения, объекта незавершенного строительства	—
3.	Кадастровый номер земельного участка (земельных участков), в границах которого (которых) расположены здание, сооружение, объект незавершенного строительства	41:01:0010119:514
4.	Уникальный учетный номер кадастрового квартала, в границах которого расположены здание, сооружение, объект незавершенного строительства	41:01:0010119
5.	Адрес здания, сооружения, объекта незавершенного строительства	—
5.1.	Сведения о местоположении здания, сооружения, объекта незавершенного строительства (при отсутствии адреса) в структурированном в соответствии с федеральной информационной адресной системой виде	Российская Федерация, Камчатский край, Петропавловск-Камчатский г, Николаевой-Терешковой В.В. ул, д 1
5.2.	Дополнительные сведения о местоположении	—
6.	Иные сведения	—

**3. Пояснения к сведениям об объекте недвижимости с кадастровым номером** 41:01:0010119:600 :

1.	—
----	---

**1. Сведения о характерных точках контура объекта недвижимости с кадастровым номером** 41:01:0010119:601 :

Система координат		МСК-41, зона 1				Зона №		1
Обозначение характерных точек границ	Содержатся в Едином государственном реестре недвижимости			Определены в ходе выполнения комплексных кадастровых работ			Метод определения координат	Формулы, примененные для расчета средней квадратической погрешности определения координат характерных точек (Mt), м, с подставленными в такие формулы значениями и итоговые (вычисленные) значения Mt, м
	координаты, м		Радиус, м	координаты, м		Радиус, м		
	X	Y	R	X	Y	R		

1	2	3	4	5	6	7	8	9
н53540	—	—	—	564 304,81	1 413 712,05	—	Метод спутниковых геодезических измерений (определений)	—
н53550	—	—	—	564 305,50	1 413 717,78	—		
н53560	—	—	—	564 295,24	1 413 719,01	—		
н53570	—	—	—	564 294,56	1 413 713,28	—		
н53540	—	—	—	564 304,81	1 413 712,05	—		

**2. Сведения о характеристиках объекта недвижимости с кадастровым номером** 41:01:0010119:601 :

№ п/п	Наименование характеристики	Значение характеристики
1	2	3
1.	Вид объекта недвижимости	Здание
2.	Ранее присвоенный государственный учетный номер (инвентарный) здания, сооружения, объекта незавершенного строительства	—
3.	Кадастровый номер земельного участка (земельных участков), в границах которого (которых) расположены здание, сооружение, объект незавершенного строительства	41:01:0010119:194
4.	Уникальный учетный номер кадастрового квартала, в границах которого расположены здание, сооружение, объект незавершенного строительства	41:01:0010119
5.	Адрес здания, сооружения, объекта незавершенного строительства	—
5.1.	Сведения о местоположении здания, сооружения, объекта незавершенного строительства (при отсутствии адреса) в структурированном в соответствии с федеральной информационной адресной системой виде	Российская Федерация, Камчатский край, Петропавловск-Камчатский г
5.2.	Дополнительные сведения о местоположении	ул. Терешковой, около д.1
6.	Иные сведения	—

**3. Пояснения к сведениям об объекте недвижимости с кадастровым номером** 41:01:0010119:601 :

1.	—
----	---

**1. Сведения о характерных точках контура объекта недвижимости с кадастровым номером** 41:01:0010119:602 :

Система координат			МСК-41, зона 1				Зона № 1	
Обозначение характерных точек границ	Содержатся в Едином государственном реестре недвижимости			Определены в ходе выполнения комплексных кадастровых работ			Метод определения координат	Формулы, примененные для расчета средней квадратической погрешности определения координат характерных точек (Mt), м, с подставленными в такие формулы значениями и итоговые (вычисленные) значения Mt, м
	координаты, м		Радиус, м	координаты, м		Радиус, м		
	X	Y	R	X	Y	R		
1	2	3	4	5	6	7	8	9
н53580	—	—	—	564 047,18	1 413 039,56	—	Метод спутниковых геодезических измерений (определений)	—
н53590	—	—	—	564 052,25	1 413 042,25	—		
н53600	—	—	—	564 047,18	1 413 051,81	—		
н53610	—	—	—	564 042,05	1 413 049,22	—		
н53580	—	—	—	564 047,18	1 413 039,56	—		

**2. Сведения о характеристиках объекта недвижимости с кадастровым номером** 41:01:0010119:602 :

№ п/п	Наименование характеристики	Значение характеристики
1	2	3
1.	Вид объекта недвижимости	Здание
2.	Ранее присвоенный государственный учетный номер (инвентарный) здания, сооружения, объекта незавершенного строительства	—
3.	Кадастровый номер земельного участка (земельных участков), в границах которого (которых) расположены здание, сооружение, объект незавершенного строительства	41:01:0010119:160
4.	Уникальный учетный номер кадастрового квартала, в границах которого расположены здание, сооружение, объект незавершенного строительства	41:01:0010119

1	2	3
5.	Адрес здания, сооружения, объекта незавершенного строительства	—
5.1.	Сведения о местоположении здания, сооружения, объекта незавершенного строительства (при отсутствии адреса) в структурированном в соответствии с федеральной информационной адресной системой виде	Российская Федерация, Камчатский край, Петропавловск-Камчатский г, Звездная ул
5.2.	Дополнительные сведения о местоположении	рядом с д.№6
6.	Иные сведения	—

**3. Пояснения к сведениям об объекте недвижимости с кадастровым номером** 41:01:0010119:602 :

1.	—
----	---

**1. Сведения о характерных точках контура объекта недвижимости с кадастровым номером** 41:01:0010119:603 :

Система координат	<u>МСК-41, зона 1</u>	Зона №	<u>1</u>
-------------------	-----------------------	--------	----------

Обозначение характерных точек границ	Содержатся в Едином государственном реестре недвижимости			Определены в ходе выполнения комплексных кадастровых работ			Метод определения координат	Формулы, примененные для расчета средней квадратической погрешности определения координат характерных точек (Mt), м, с подставленными в такие формулы значениями и итоговые (вычисленные) значения Mt, м
	координаты, м		Радиус, м	координаты, м		Радиус, м		
	X	Y	R	X	Y	R		
1	2	3	4	5	6	7	8	9
н53620	—	—	—	564 791,45	1 412 729,98	—	Метод спутниковых геодезических измерений (определений)	—
н53630	—	—	—	564 785,90	1 412 732,19	—		
н53640	—	—	—	564 782,28	1 412 723,12	—		
н53650	—	—	—	564 787,83	1 412 720,90	—		
н53620	—	—	—	564 791,45	1 412 729,98	—		

**2. Сведения о характеристиках объекта недвижимости с кадастровым номером** 41:01:0010119:603 :

№ п/п	Наименование характеристики	Значение характеристики
1	2	3
1.	Вид объекта недвижимости	Здание

1	2	3
2.	Ранее присвоенный государственный учетный номер (инвентарный) здания, сооружения, объекта незавершенного строительства	—
3.	Кадастровый номер земельного участка (земельных участков), в границах которого (которых) расположены здание, сооружение, объект незавершенного строительства	41:01:0010119:181
4.	Уникальный учетный номер кадастрового квартала, в границах которого расположены здание, сооружение, объект незавершенного строительства	41:01:0010119
5.	Адрес здания, сооружения, объекта незавершенного строительства	—
5.1.	Сведения о местоположении здания, сооружения, объекта незавершенного строительства (при отсутствии адреса) в структурированном в соответствии с федеральной информационной адресной системой виде	Российская Федерация, Камчатский край, Петропавловск-Камчатский г
5.2.	Дополнительные сведения о местоположении	ул. Курчатова, около дома 17
6.	Иные сведения	—

**3. Пояснения к сведениям об объекте недвижимости с кадастровым номером** 41:01:0010119:603 :

1.	—
----	---

**1. Сведения о характерных точках контура объекта недвижимости с кадастровым номером** 41:01:0010119:607 :

Система координат МСК-41, зона 1 Зона № 1

Обозначение характерных точек границ	Содержатся в Едином государственном реестре недвижимости			Определены в ходе выполнения комплексных кадастровых работ			Метод определения координат	Формулы, примененные для расчета средней квадратической погрешности определения координат характерных точек (Mt), м, с подставленными в такие формулы значениями и итоговые (вычисленные) значения Mt, м
	координаты, м		Радиус, м	координаты, м		Радиус, м		
	X	Y	R	X	Y	R		
1	2	3	4	5	6	7	8	9
н53660	—	—	—	563 206,52	1 413 768,62	—	Метод спутниковых геодезических измерений (определений)	—
н53670	—	—	—	563 204,28	1 413 768,92	—		
н53680	—	—	—	563 203,68	1 413 764,32	—		

1	2	3	4	5	6	7	8	9
н53690	—	—	—	563 203,28	1 413 761,36	—	Метод спутниковых геодезических измерений (определений)	—
н53700	—	—	—	563 202,68	1 413 756,80	—		
н53710	—	—	—	563 210,27	1 413 755,83	—		
н53720	—	—	—	563 212,95	1 413 755,47	—		
н53730	—	—	—	563 213,50	1 413 755,40	—		
н53740	—	—	—	563 213,84	1 413 758,16	—		
н53750	—	—	—	563 214,66	1 413 764,63	—		
н53760	—	—	—	563 215,04	1 413 767,58	—		
н53660	—	—	—	563 206,52	1 413 768,62	—		

**2. Сведения о характеристиках объекта недвижимости с кадастровым номером** 41:01:0010119:607 :

№ п/п	Наименование характеристики	Значение характеристики
1	2	3
1.	Вид объекта недвижимости	Здание
2.	Ранее присвоенный государственный учетный номер (инвентарный) здания, сооружения, объекта незавершенного строительства	—
3.	Кадастровый номер земельного участка (земельных участков), в границах которого (которых) расположены здание, сооружение, объект незавершенного строительства	41:01:0010119:133
4.	Уникальный учетный номер кадастрового квартала, в границах которого расположены здание, сооружение, объект незавершенного строительства	41:01:0010119

1	2	3
5.	Адрес здания, сооружения, объекта незавершенного строительства	—
5.1.	Сведения о местоположении здания, сооружения, объекта незавершенного строительства (при отсутствии адреса) в структурированном в соответствии с федеральной информационной адресной системой виде	Российская Федерация, Камчатский край, Петропавловск-Камчатский г, Тундровая ул, д 7а
5.2.	Дополнительные сведения о местоположении	—
6.	Иные сведения	—

**3. Пояснения к сведениям об объекте недвижимости с кадастровым номером** 41:01:0010119:607 :

1.	—
----	---

**1. Сведения о характерных точках контура объекта недвижимости с кадастровым номером** 41:01:0010119:608 :

Система координат	<u>МСК-41, зона 1</u>	Зона №	<u>1</u>
-------------------	-----------------------	--------	----------

Обозначение характерных точек границ	Содержатся в Едином государственном реестре недвижимости			Определены в ходе выполнения комплексных кадастровых работ			Метод определения координат	Формулы, примененные для расчета средней квадратической погрешности определения координат характерных точек (Mt), м, с подставленными в такие формулы значениями и итоговые (вычисленные) значения Mt, м
	координаты, м		Радиус, м	координаты, м		Радиус, м		
	X	Y	R	X	Y	R		
1	2	3	4	5	6	7	8	9
н53770	—	—	—	563 184,03	1 413 700,66	—	Метод спутниковых геодезических измерений (определений)	—
н53780	—	—	—	563 184,86	1 413 709,82	—		
н53790	—	—	—	563 175,58	1 413 710,66	—		
н53800	—	—	—	563 174,75	1 413 701,50	—		
н53770	—	—	—	563 184,03	1 413 700,66	—		

**2. Сведения о характеристиках объекта недвижимости с кадастровым номером** 41:01:0010119:608 :

№ п/п	Наименование характеристики	Значение характеристики
1	2	3
1.	Вид объекта недвижимости	Здание

1	2	3
2.	Ранее присвоенный государственный учетный номер (инвентарный) здания, сооружения, объекта незавершенного строительства	—
3.	Кадастровый номер земельного участка (земельных участков), в границах которого (которых) расположены здание, сооружение, объект незавершенного строительства	41:01:0010119:133
4.	Уникальный учетный номер кадастрового квартала, в границах которого расположены здание, сооружение, объект незавершенного строительства	41:01:0010119
5.	Адрес здания, сооружения, объекта незавершенного строительства	—
5.1.	Сведения о местоположении здания, сооружения, объекта незавершенного строительства (при отсутствии адреса) в структурированном в соответствии с федеральной информационной адресной системой виде	Российская Федерация, Камчатский край, Петропавловск-Камчатский г, Тундровая ул, д 7а
5.2.	Дополнительные сведения о местоположении	—
6.	Иные сведения	—

**3. Пояснения к сведениям об объекте недвижимости с кадастровым номером** 41:01:0010119:608 :

1.	—
----	---

**1. Сведения о характерных точках контура объекта недвижимости с кадастровым номером** 41:01:0010119:609 :

Система координат МСК-41, зона 1 Зона № 1

Обозначение характерных точек границ	Содержатся в Едином государственном реестре недвижимости			Определены в ходе выполнения комплексных кадастровых работ			Метод определения координат	Формулы, примененные для расчета средней квадратической погрешности определения координат характерных точек (Mt), м, с подставленными в такие формулы значениями и итоговые (вычисленные) значения Mt, м
	координаты, м		Радиус, м	координаты, м		Радиус, м		
	X	Y	R	X	Y	R		
1	2	3	4	5	6	7	8	9
н53810	—	—	—	563 205,21	1 413 702,57	—	Метод спутниковых геодезических измерений (определений)	—
н53820	—	—	—	563 205,62	1 413 708,64	—		
н53830	—	—	—	563 201,63	1 413 708,91	—		



1	2	3	4	5	6	7	8	9
н53840	—	—	—	563 201,36	1 413 704,96	—	Метод спутниковых геодезических измерений (определений)	—
н53850	—	—	—	563 199,78	1 413 705,07	—		
н53860	—	—	—	563 199,63	1 413 702,95	—		
н53870	—	—	—	563 201,22	1 413 702,84	—		
н53810	—	—	—	563 205,21	1 413 702,57	—		

**2. Сведения о характеристиках объекта недвижимости с кадастровым номером** 41:01:0010119:609 :

№ п/п	Наименование характеристики	Значение характеристики
1	2	3
1.	Вид объекта недвижимости	Здание
2.	Ранее присвоенный государственный учетный номер (инвентарный) здания, сооружения, объекта незавершенного строительства	—
3.	Кадастровый номер земельного участка (земельных участков), в границах которого (которых) расположены здание, сооружение, объект незавершенного строительства	41:01:0010119:133
4.	Уникальный учетный номер кадастрового квартала, в границах которого расположены здание, сооружение, объект незавершенного строительства	41:01:0010119
5.	Адрес здания, сооружения, объекта незавершенного строительства	—
5.1.	Сведения о местоположении здания, сооружения, объекта незавершенного строительства (при отсутствии адреса) в структурированном в соответствии с федеральной информационной адресной системой виде	Российская Федерация, Камчатский край, Петропавловск-Камчатский г, Тундровая ул, д 7а
5.2.	Дополнительные сведения о местоположении	—
6.	Иные сведения	—

**3. Пояснения к сведениям об объекте недвижимости с кадастровым номером** 41:01:0010119:609 :

1.	—
----	---

**1. Сведения о характерных точках контура объекта недвижимости с кадастровым номером** 41:01:0010119:610 :

Система координат			МСК-41, зона 1				Зона № 1	
Обозначение характерных точек границ	Содержатся в Едином государственном реестре недвижимости			Определены в ходе выполнения комплексных кадастровых работ			Метод определения координат	Формулы, примененные для расчета средней квадратической погрешности определения координат характерных точек (Mt), м, с подставленными в такие формулы значениями и итоговые (вычисленные) значения Mt, м
	координаты, м		Радиус, м	координаты, м		Радиус, м		
	X	Y	R	X	Y	R		
1	2	3	4	5	6	7	8	9
н53880	—	—	—	563 206,62	1 413 722,77	—	Метод спутниковых геодезических измерений (определений)	—
н53890	—	—	—	563 207,68	1 413 731,89	—		
н53900	—	—	—	563 201,80	1 413 732,57	—		
н53910	—	—	—	563 200,75	1 413 723,45	—		
н53880	—	—	—	563 206,62	1 413 722,77	—		

**2. Сведения о характеристиках объекта недвижимости с кадастровым номером** 41:01:0010119:610 :

№ п/п	Наименование характеристики	Значение характеристики
1	2	3
1.	Вид объекта недвижимости	Здание
2.	Ранее присвоенный государственный учетный номер (инвентарный) здания, сооружения, объекта незавершенного строительства	—
3.	Кадастровый номер земельного участка (земельных участков), в границах которого (которых) расположены здание, сооружение, объект незавершенного строительства	41:01:0010119:133
4.	Уникальный учетный номер кадастрового квартала, в границах которого расположены здание, сооружение, объект незавершенного строительства	41:01:0010119

1	2	3
5.	Адрес здания, сооружения, объекта незавершенного строительства	—
5.1.	Сведения о местоположении здания, сооружения, объекта незавершенного строительства (при отсутствии адреса) в структурированном в соответствии с федеральной информационной адресной системой виде	Российская Федерация, Камчатский край, Петропавловск-Камчатский г, Тундровая ул, д 7а
5.2.	Дополнительные сведения о местоположении	—
6.	Иные сведения	—

**3. Пояснения к сведениям об объекте недвижимости с кадастровым номером** 41:01:0010119:610 :

1.	—
----	---

**1. Сведения о характерных точках контура объекта недвижимости с кадастровым номером** 41:01:0010119:611 :

Система координат МСК-41, зона 1 Зона № 1

Обозначение характерных точек границ	Содержатся в Едином государственном реестре недвижимости			Определены в ходе выполнения комплексных кадастровых работ			Метод определения координат	Формулы, примененные для расчета средней квадратической погрешности определения координат характерных точек (Mt), м, с подставленными в такие формулы значениями и итоговые (вычисленные) значения Mt, м
	координаты, м		Радиус, м	координаты, м		Радиус, м		
	X	Y	R	X	Y	R		
1	2	3	4	5	6	7	8	9

41:01:0010119:611(1)

н53740	—	—	—	563 213,84	1 413 758,16	—	Метод спутниковых геодезических измерений (определений)	—
н53920	—	—	—	563 236,65	1 413 755,28	—		
н53930	—	—	—	563 236,87	1 413 757,06	—		
н53940	—	—	—	563 246,63	1 413 755,93	—		
н53950	—	—	—	563 242,34	1 413 726,61	—		
н53960	—	—	—	563 253,72	1 413 724,94	—		
н53970	—	—	—	563 267,00	1 413 815,74	—		

1	2	3	4	5	6	7	8	9
н53980	—	—	—	563 263,38	1 413 816,26	—	Метод спутниковых геодезических измерений (определений)	—
н53990	—	—	—	563 264,93	1 413 826,55	—		
н54000	—	—	—	563 268,48	1 413 825,53	—		
н54010	—	—	—	563 270,45	1 413 832,41	—		
н54020	—	—	—	563 270,08	1 413 832,52	—		
н54030	—	—	—	563 298,12	1 413 929,46	—		
н54040	—	—	—	563 287,69	1 413 932,75	—		
н54050	—	—	—	563 259,62	1 413 835,52	—		
н54060	—	—	—	563 252,28	1 413 837,62	—		
н54070	—	—	—	563 280,21	1 413 934,96	—		
н54080	—	—	—	563 269,74	1 413 938,14	—		
н54090	—	—	—	563 241,76	1 413 840,64	—		
н54100	—	—	—	563 241,36	1 413 840,76	—		
н54110	—	—	—	563 239,39	1 413 833,86	—		
н54120	—	—	—	563 260,94	1 413 827,70	—		
н54130	—	—	—	563 259,27	1 413 816,86	—		
н54140	—	—	—	563 255,64	1 413 817,40	—		

1	2	3	4	5	6	7	8	9
н54150	—	—	—	563 247,02	1 413 758,61	—	Метод спутниковых геодезических измерений (определений)	—
н54160	—	—	—	563 237,19	1 413 759,70	—		
н54170	—	—	—	563 237,44	1 413 761,74	—		
н53750	—	—	—	563 214,66	1 413 764,63	—		
н53740	—	—	—	563 213,84	1 413 758,16	—		
41:01:0010119:611(2)								
н53720	—	—	—	563 212,95	1 413 755,47	—	Метод спутниковых геодезических измерений (определений)	—
н53710	—	—	—	563 210,27	1 413 755,83	—		
н54180	—	—	—	563 207,19	1 413 731,94	—		
н53890	—	—	—	563 207,68	1 413 731,89	—		
н54190	—	—	—	563 233,32	1 413 729,01	—		
н54200	—	—	—	563 234,08	1 413 735,62	—		
н54210	—	—	—	563 210,68	1 413 738,54	—		
н54220	—	—	—	563 211,26	1 413 742,84	—		
н54230	—	—	—	563 234,76	1 413 740,14	—		
н54240	—	—	—	563 235,56	1 413 746,92	—		
н54250	—	—	—	563 212,19	1 413 749,70	—		
н53720	—	—	—	563 212,95	1 413 755,47	—		

1	2	3	4	5	6	7	8	9
41:01:0010119:611(3)								
н53660	—	—	—	563 206,52	1 413 768,62	—	Метод спутниковых геодезических измерений (определений)	—
н54260	—	—	—	563 209,72	1 413 795,47	—		
н54270	—	—	—	563 218,44	1 413 794,38	—		
н54280	—	—	—	563 218,42	1 413 794,22	—		
н54290	—	—	—	563 241,39	1 413 791,44	—		
н54300	—	—	—	563 240,70	1 413 784,94	—		
н54310	—	—	—	563 217,56	1 413 787,42	—		
н54320	—	—	—	563 216,70	1 413 780,73	—		
н54330	—	—	—	563 239,69	1 413 778,11	—		
н54340	—	—	—	563 238,86	1 413 771,50	—		
н54350	—	—	—	563 215,91	1 413 774,46	—		
н53760	—	—	—	563 215,04	1 413 767,58	—		
н53660	—	—	—	563 206,52	1 413 768,62	—		
41:01:0010119:611(4)								
н53680	—	—	—	563 203,68	1 413 764,32	—	Метод спутниковых геодезических измерений (определений)	—
н54360	—	—	—	563 198,98	1 413 764,94	—		
н54370	—	—	—	563 202,73	1 413 795,84	—		

1	2	3	4	5	6	7	8	9
н54380	—	—	—	563 191,07	1 413 797,24	—	Метод спутниковых геодезических измерений (определений)	—
н54390	—	—	—	563 184,02	1 413 739,03	—		
н54400	—	—	—	563 195,67	1 413 737,62	—		
н54410	—	—	—	563 198,62	1 413 761,98	—		
н53690	—	—	—	563 203,28	1 413 761,36	—		
н53680	—	—	—	563 203,68	1 413 764,32	—		

**2. Сведения о характеристиках объекта недвижимости с кадастровым номером** 41:01:0010119:611 :

№ п/п	Наименование характеристики	Значение характеристики
1	2	3
1.	Вид объекта недвижимости	Здание
2.	Ранее присвоенный государственный учетный номер (инвентарный) здания, сооружения, объекта незавершенного строительства	—
3.	Кадастровый номер земельного участка (земельных участков), в границах которого (которых) расположены здание, сооружение, объект незавершенного строительства	41:01:0010119:133
4.	Уникальный учетный номер кадастрового квартала, в границах которого расположены здание, сооружение, объект незавершенного строительства	41:01:0010119
5.	Адрес здания, сооружения, объекта незавершенного строительства	—
5.1.	Сведения о местоположении здания, сооружения, объекта незавершенного строительства (при отсутствии адреса) в структурированном в соответствии с федеральной информационной адресной системой виде	Российская Федерация, Камчатский край, Петропавловск-Камчатский г, Тундровая ул, д 7а
5.2.	Дополнительные сведения о местоположении	—
6.	Иные сведения	—

**3. Пояснения к сведениям об объекте недвижимости с кадастровым номером** 41:01:0010119:611 :

1.	—
----	---

**1. Сведения о характерных точках контура объекта недвижимости с кадастровым номером** 41:01:0010119:612 :

Система координат			МСК-41, зона 1				Зона № 1	
Обозначение характерных точек границ	Содержатся в Едином государственном реестре недвижимости			Определены в ходе выполнения комплексных кадастровых работ			Метод определения координат	Формулы, примененные для расчета средней квадратической погрешности определения координат характерных точек (Mt), м, с подставленными в такие формулы значениями и итоговые (вычисленные) значения Mt, м
	координаты, м		Радиус, м	координаты, м		Радиус, м		
	X	Y	R	X	Y	R		
1	2	3	4	5	6	7	8	9
н54420	—	—	—	563 234,71	1 413 813,19	—	Метод спутниковых геодезических измерений (определений)	—
н54430	—	—	—	563 234,95	1 413 818,87	—		
н54440	—	—	—	563 223,30	1 413 819,11	—		
н54450	—	—	—	563 223,29	1 413 813,66	—		
н54420	—	—	—	563 234,71	1 413 813,19	—		

**2. Сведения о характеристиках объекта недвижимости с кадастровым номером** 41:01:0010119:612 :

№ п/п	Наименование характеристики	Значение характеристики
1	2	3
1.	Вид объекта недвижимости	Здание
2.	Ранее присвоенный государственный учетный номер (инвентарный) здания, сооружения, объекта незавершенного строительства	—
3.	Кадастровый номер земельного участка (земельных участков), в границах которого (которых) расположены здание, сооружение, объект незавершенного строительства	41:01:0010119:133
4.	Уникальный учетный номер кадастрового квартала, в границах которого расположены здание, сооружение, объект незавершенного строительства	41:01:0010119



1	2	3
5.	Адрес здания, сооружения, объекта незавершенного строительства	—
5.1.	Сведения о местоположении здания, сооружения, объекта незавершенного строительства (при отсутствии адреса) в структурированном в соответствии с федеральной информационной адресной системой виде	Российская Федерация, Камчатский край, Петропавловск-Камчатский г, Тундровая ул, д 7а
5.2.	Дополнительные сведения о местоположении	—
6.	Иные сведения	—

**3. Пояснения к сведениям об объекте недвижимости с кадастровым номером** 41:01:0010119:612 :

1.	—
----	---

**1. Сведения о характерных точках контура объекта недвижимости с кадастровым номером** 41:01:0010119:613 :

Система координат	<u>МСК-41, зона 1</u>	Зона №	<u>1</u>
-------------------	-----------------------	--------	----------

Обозначение характерных точек границ	Содержатся в Едином государственном реестре недвижимости			Определены в ходе выполнения комплексных кадастровых работ			Метод определения координат	Формулы, примененные для расчета средней квадратической погрешности определения координат характерных точек (Mt), м, с подставленными в такие формулы значениями и итоговые (вычисленные) значения Mt, м
	координаты, м		Радиус, м	координаты, м		Радиус, м		
	X	Y	R	X	Y	R		
1	2	3	4	5	6	7	8	9
н54460	—	—	—	563 241,75	1 413 812,90	—	Метод спутниковых геодезических измерений (определений)	—
н54470	—	—	—	563 241,97	1 413 818,56	—		
н54430	—	—	—	563 234,95	1 413 818,87	—		
н54420	—	—	—	563 234,71	1 413 813,19	—		
н54460	—	—	—	563 241,75	1 413 812,90	—		

**2. Сведения о характеристиках объекта недвижимости с кадастровым номером** 41:01:0010119:613 :

№ п/п	Наименование характеристики	Значение характеристики
1	2	3
1.	Вид объекта недвижимости	Здание

1	2	3
2.	Ранее присвоенный государственный учетный номер (инвентарный) здания, сооружения, объекта незавершенного строительства	—
3.	Кадастровый номер земельного участка (земельных участков), в границах которого (которых) расположены здание, сооружение, объект незавершенного строительства	41:01:0010119:133
4.	Уникальный учетный номер кадастрового квартала, в границах которого расположены здание, сооружение, объект незавершенного строительства	41:01:0010119
5.	Адрес здания, сооружения, объекта незавершенного строительства	—
5.1.	Сведения о местоположении здания, сооружения, объекта незавершенного строительства (при отсутствии адреса) в структурированном в соответствии с федеральной информационной адресной системой виде	Российская Федерация, Камчатский край, Петропавловск-Камчатский г, Тундровая ул, д 7а
5.2.	Дополнительные сведения о местоположении	—
6.	Иные сведения	—

**3. Пояснения к сведениям об объекте недвижимости с кадастровым номером** 41:01:0010119:613 :

1.	—
----	---

**1. Сведения о характерных точках контура объекта недвижимости с кадастровым номером** 41:01:0010119:615 :

Система координат МСК-41, зона 1 Зона № 1

Обозначение характерных точек границ	Содержатся в Едином государственном реестре недвижимости			Определены в ходе выполнения комплексных кадастровых работ			Метод определения координат	Формулы, примененные для расчета средней квадратической погрешности определения координат характерных точек (Mt), м, с подставленными в такие формулы значениями и итоговые (вычисленные) значения Mt, м
	координаты, м		Радиус, м	координаты, м		Радиус, м		
	X	Y	R	X	Y	R		
1	2	3	4	5	6	7	8	9
н54480	—	—	—	563 317,41	1 413 549,24	—	Метод спутниковых геодезических измерений (определений)	—
н54490	—	—	—	563 317,41	1 413 570,81	—		
н54500	—	—	—	563 289,61	1 413 570,81	—		

1	2	3	4	5	6	7	8	9
н54510	—	—	—	563 267,45	1 413 570,81	—	Метод спутниковых геодезических измерений (определений)	—
н54520	—	—	—	563 267,99	1 413 514,81	—		
н54530	—	—	—	563 277,83	1 413 514,94	—		
н54540	—	—	—	563 277,66	1 413 527,20	—		
н54550	—	—	—	563 282,94	1 413 527,19	—		
н54560	—	—	—	563 282,98	1 413 547,91	—		
н54570	—	—	—	563 288,56	1 413 547,88	—		
н54580	—	—	—	563 288,93	1 413 548,56	—		
н54590	—	—	—	563 288,91	1 413 549,26	—		
н54600	—	—	—	563 289,61	1 413 549,24	—		
н54480	—	—	—	563 317,41	1 413 549,24	—		

**2. Сведения о характеристиках объекта недвижимости с кадастровым номером**

41:01:0010119:615

:

№ п/п	Наименование характеристики	Значение характеристики
1	2	3
1.	Вид объекта недвижимости	Здание
2.	Ранее присвоенный государственный учетный номер (инвентарный) здания, сооружения, объекта незавершенного строительства	—
3.	Кадастровый номер земельного участка (земельных участков), в границах которого (которых) расположены здание, сооружение, объект незавершенного строительства	41:01:0010119:16102
4.	Уникальный учетный номер кадастрового квартала, в границах которого расположены здание, сооружение, объект незавершенного строительства	41:01:0010119

1	2	3
5.	Адрес здания, сооружения, объекта незавершенного строительства	—
5.1.	Сведения о местоположении здания, сооружения, объекта незавершенного строительства (при отсутствии адреса) в структурированном в соответствии с федеральной информационной адресной системой виде	Российская Федерация, Камчатский край, Петропавловск-Камчатский г, Циолковского пр-кт, д 3/1
5.2.	Дополнительные сведения о местоположении	—
6.	Иные сведения	—

**3. Пояснения к сведениям об объекте недвижимости с кадастровым номером** 41:01:0010119:615 :

1.	—
----	---

**1. Сведения о характерных точках контура объекта недвижимости с кадастровым номером** 41:01:0010119:616 :

Система координат	<u>МСК-41, зона 1</u>	Зона №	<u>1</u>
-------------------	-----------------------	--------	----------

Обозначение характерных точек границ	Содержатся в Едином государственном реестре недвижимости			Определены в ходе выполнения комплексных кадастровых работ			Метод определения координат	Формулы, примененные для расчета средней квадратической погрешности определения координат характерных точек (Mt), м, с подставленными в такие формулы значениями и итоговые (вычисленные) значения Mt, м
	координаты, м		Радиус, м	координаты, м		Радиус, м		
	X	Y	R	X	Y	R		
1	2	3	4	5	6	7	8	9
н54610	—	—	—	563 316,63	1 413 594,10	—	Метод спутниковых геодезических измерений (определений)	—
н54620	—	—	—	563 321,91	1 413 643,12	—		
н54630	—	—	—	563 301,00	1 413 645,37	—		
н54640	—	—	—	563 295,72	1 413 596,35	—		
н54610	—	—	—	563 316,63	1 413 594,10	—		

**2. Сведения о характеристиках объекта недвижимости с кадастровым номером** 41:01:0010119:616 :

№ п/п	Наименование характеристики	Значение характеристики
1	2	3
1.	Вид объекта недвижимости	Здание

1	2	3
2.	Ранее присвоенный государственный учетный номер (инвентарный) здания, сооружения, объекта незавершенного строительства	—
3.	Кадастровый номер земельного участка (земельных участков), в границах которого (которых) расположены здание, сооружение, объект незавершенного строительства	41:01:0010119:473
4.	Уникальный учетный номер кадастрового квартала, в границах которого расположены здание, сооружение, объект незавершенного строительства	41:01:0010119
5.	Адрес здания, сооружения, объекта незавершенного строительства	—
5.1.	Сведения о местоположении здания, сооружения, объекта незавершенного строительства (при отсутствии адреса) в структурированном в соответствии с федеральной информационной адресной системой виде	Российская Федерация, Камчатский край, Петропавловск-Камчатский г, Циолковского пр-кт, д 3/1
5.2.	Дополнительные сведения о местоположении	—
6.	Иные сведения	—

**3. Пояснения к сведениям об объекте недвижимости с кадастровым номером** 41:01:0010119:616 :

1.	—
----	---

**1. Сведения о характерных точках контура объекта недвижимости с кадастровым номером** 41:01:0010119:617 :

Система координат МСК-41, зона 1 Зона № 1

Обозначение характерных точек границ	Содержатся в Едином государственном реестре недвижимости			Определены в ходе выполнения комплексных кадастровых работ			Метод определения координат	Формулы, примененные для расчета средней квадратической погрешности определения координат характерных точек (Mt), м, с подставленными в такие формулы значениями и итоговые (вычисленные) значения Mt, м
	координаты, м		Радиус, м	координаты, м		Радиус, м		
	X	Y	R	X	Y	R		
1	2	3	4	5	6	7	8	9
н54650	—	—	—	563 251,61	1 413 555,24	—	Метод спутниковых геодезических измерений (определений)	—
н54660	—	—	—	563 252,78	1 413 570,20	—		
н54670	—	—	—	563 250,02	1 413 570,41	—		

1	2	3	4	5	6	7	8	9
н54680	—	—	—	563 249,94	1 413 569,46	—	Метод спутниковых геодезических измерений (определений)	—
н54690	—	—	—	563 245,07	1 413 569,83	—		
н54700	—	—	—	563 243,99	1 413 555,83	—		
н54650	—	—	—	563 251,61	1 413 555,24	—		

**2. Сведения о характеристиках объекта недвижимости с кадастровым номером** 41:01:0010119:617 :

№ п/п	Наименование характеристики	Значение характеристики
1	2	3
1.	Вид объекта недвижимости	Здание
2.	Ранее присвоенный государственный учетный номер (инвентарный) здания, сооружения, объекта незавершенного строительства	—
3.	Кадастровый номер земельного участка (земельных участков), в границах которого (которых) расположены здание, сооружение, объект незавершенного строительства	41:01:0010119:473
4.	Уникальный учетный номер кадастрового квартала, в границах которого расположены здание, сооружение, объект незавершенного строительства	41:01:0010119
5.	Адрес здания, сооружения, объекта незавершенного строительства	—
5.1.	Сведения о местоположении здания, сооружения, объекта незавершенного строительства (при отсутствии адреса) в структурированном в соответствии с федеральной информационной адресной системой виде	Российская Федерация, Камчатский край, Петропавловск-Камчатский г, Циолковского пр-кт, д 3/1
5.2.	Дополнительные сведения о местоположении	—
6.	Иные сведения	—

**3. Пояснения к сведениям об объекте недвижимости с кадастровым номером** 41:01:0010119:617 :

1.	—
----	---

**1. Сведения о характерных точках контура объекта недвижимости с кадастровым номером** 41:01:0010119:618 :

Система координат МСК-41, зона 1 Зона № 1

Обозначение характерных точек границ	Содержатся в Едином государственном реестре недвижимости		Радиус, м	Определены в ходе выполнения комплексных кадастровых работ		Метод определения координат	Формулы, примененные для расчета средней квадратической погрешности определения координат характерных точек (Mt), м, с подставленными в такие формулы значениями и итоговые (вычисленные) значения Mt, м	
	координаты, м			координаты, м				
	X	Y	R	X	Y			R
1	2	3	4	5	6	7	8	9
н54710	—	—	—	563 252,12	1 413 544,59	—	Метод спутниковых геодезических измерений (определений)	—
н54720	—	—	—	563 242,36	1 413 544,54	—		
н54730	—	—	—	563 242,54	1 413 509,47	—		
н54740	—	—	—	563 248,32	1 413 509,50	—		
н54750	—	—	—	563 248,37	1 413 505,59	—		
н54760	—	—	—	563 255,73	1 413 505,81	—		
н54770	—	—	—	563 255,66	1 413 509,54	—		
н54780	—	—	—	563 255,60	1 413 513,56	—		
н54790	—	—	—	563 257,39	1 413 513,56	—		
н54800	—	—	—	563 257,39	1 413 517,45	—		
н54810	—	—	—	563 252,26	1 413 517,45	—		
н54710	—	—	—	563 252,12	1 413 544,59	—		

**2. Сведения о характеристиках объекта недвижимости с кадастровым номером** 41:01:0010119:618 :

№ п/п	Наименование характеристики	Значение характеристики
-------	-----------------------------	-------------------------

1	2	3
1.	Вид объекта недвижимости	Здание
2.	Ранее присвоенный государственный учетный номер (инвентарный) здания, сооружения, объекта незавершенного строительства	—
3.	Кадастровый номер земельного участка (земельных участков), в границах которого (которых) расположены здание, сооружение, объект незавершенного строительства	41:01:0010119:473
4.	Уникальный учетный номер кадастрового квартала, в границах которого расположены здание, сооружение, объект незавершенного строительства	41:01:0010119
5.	Адрес здания, сооружения, объекта незавершенного строительства	—
5.1.	Сведения о местоположении здания, сооружения, объекта незавершенного строительства (при отсутствии адреса) в структурированном в соответствии с федеральной информационной адресной системой виде	Российская Федерация, Камчатский край, Петропавловск-Камчатский г, Циолковского пр-кт, д 3/1
5.2.	Дополнительные сведения о местоположении	—
6.	Иные сведения	—

**3. Пояснения к сведениям об объекте недвижимости с кадастровым номером** 41:01:0010119:618 :

1.	—
----	---

**1. Сведения о характерных точках контура объекта недвижимости с кадастровым номером** 41:01:0010119:619 :

Система координат МСК-41, зона 1 Зона № 1

Обозначение характерных точек границ	Содержатся в Едином государственном реестре недвижимости			Определены в ходе выполнения комплексных кадастровых работ			Метод определения координат	Формулы, примененные для расчета средней квадратической погрешности определения координат характерных точек (Mt), м, с подставленными в такие формулы значениями и итоговые (вычисленные) значения Mt, м
	координаты, м		Радиус, м	координаты, м		Радиус, м		
	X	Y	R	X	Y	R		
1	2	3	4	5	6	7	8	9
н54820	—	—	—	563 221,82	1 413 543,48	—	Метод спутниковых геодезических измерений (определений)	—
н54830	—	—	—	563 222,55	1 413 552,82	—		



1	2	3	4	5	6	7	8	9
н54840	—	—	—	563 223,18	1 413 561,44	—	Метод спутниковых геодезических измерений (определений)	—
н54850	—	—	—	563 223,76	1 413 569,57	—		
н54860	—	—	—	563 211,95	1 413 570,41	—		
н54870	—	—	—	563 210,02	1 413 544,36	—		
н54820	—	—	—	563 221,82	1 413 543,48	—		

**2. Сведения о характеристиках объекта недвижимости с кадастровым номером** 41:01:0010119:619 :

№ п/п	Наименование характеристики	Значение характеристики
1	2	3
1.	Вид объекта недвижимости	Здание
2.	Ранее присвоенный государственный учетный номер (инвентарный) здания, сооружения, объекта незавершенного строительства	—
3.	Кадастровый номер земельного участка (земельных участков), в границах которого (которых) расположены здание, сооружение, объект незавершенного строительства	41:01:0010119:473
4.	Уникальный учетный номер кадастрового квартала, в границах которого расположены здание, сооружение, объект незавершенного строительства	41:01:0010119
5.	Адрес здания, сооружения, объекта незавершенного строительства	—
5.1.	Сведения о местоположении здания, сооружения, объекта незавершенного строительства (при отсутствии адреса) в структурированном в соответствии с федеральной информационной адресной системой виде	Российская Федерация, Камчатский край, Петропавловск-Камчатский г, Циолковского пр-кт, д 3/1
5.2.	Дополнительные сведения о местоположении	—
6.	Иные сведения	—

**3. Пояснения к сведениям об объекте недвижимости с кадастровым номером** 41:01:0010119:619 :

1.	—
----	---

1. Сведения о характерных точках контура объекта недвижимости с кадастровым номером							41:01:0010119:620	
Система координат				МСК-41, зона 1			Зона № 1	
Обозначение характерных точек границ	Содержатся в Едином государственном реестре недвижимости			Определены в ходе выполнения комплексных кадастровых работ			Метод определения координат	Формулы, примененные для расчета средней квадратической погрешности определения координат характерных точек (Mt), м, с подставленными в такие формулы значениями и итоговые (вычисленные) значения Mt, м
	координаты, м		Радиус, м	координаты, м		Радиус, м		
	X	Y	R	X	Y	R		
1	2	3	4	5	6	7	8	9
н54880	—	—	—	563 234,81	1 413 653,40	—	Метод спутниковых геодезических измерений (определений)	—
н54890	—	—	—	563 237,14	1 413 658,78	—		
н54900	—	—	—	563 226,90	1 413 663,02	—		
н54910	—	—	—	563 226,98	1 413 663,22	—		
н54920	—	—	—	563 219,17	1 413 666,52	—		
н54930	—	—	—	563 213,02	1 413 651,95	—		
н54940	—	—	—	563 213,02	1 413 648,53	—		
н54950	—	—	—	563 214,08	1 413 648,09	—		
н54960	—	—	—	563 212,96	1 413 644,97	—		
н54970	—	—	—	563 218,80	1 413 642,88	—		
н54980	—	—	—	563 220,87	1 413 648,66	—		
н54990	—	—	—	563 224,62	1 413 657,64	—		
н54880	—	—	—	563 234,81	1 413 653,40	—		

**2. Сведения о характеристиках объекта недвижимости с кадастровым номером** 41:01:0010119:620 :

№ п/п	Наименование характеристики	Значение характеристики
1	2	3
1.	Вид объекта недвижимости	Здание
2.	Ранее присвоенный государственный учетный номер (инвентарный) здания, сооружения, объекта незавершенного строительства	—
3.	Кадастровый номер земельного участка (земельных участков), в границах которого (которых) расположены здание, сооружение, объект незавершенного строительства	41:01:0010119:473
4.	Уникальный учетный номер кадастрового квартала, в границах которого расположены здание, сооружение, объект незавершенного строительства	41:01:0010119
5.	Адрес здания, сооружения, объекта незавершенного строительства	—
5.1.	Сведения о местоположении здания, сооружения, объекта незавершенного строительства (при отсутствии адреса) в структурированном в соответствии с федеральной информационной адресной системой виде	Российская Федерация, Камчатский край, Петропавловск-Камчатский г, Циолковского пр-кт, д 3/1
5.2.	Дополнительные сведения о местоположении	—
6.	Иные сведения	—

**3. Пояснения к сведениям об объекте недвижимости с кадастровым номером** 41:01:0010119:620 :

1.	—
----	---

**1. Сведения о характерных точках контура объекта недвижимости с кадастровым номером** 41:01:0010119:621 :

Система координат		МСК-41, зона 1					Зона № 1	
Обозначение характерных точек границ	Содержатся в Едином государственном реестре недвижимости			Определены в ходе выполнения комплексных кадастровых работ			Метод определения координат	Формулы, примененные для расчета средней квадратической погрешности определения координат характерных точек (Mt), м, с подставленными в такие формулы значениями и итоговые (вычисленные) значения Mt, м
	координаты, м		Радиус, м	координаты, м		Радиус, м		
	X	Y	R	X	Y	R		
1	2	3	4	5	6	7	8	9
н55000	—	—	—	563 185,26	1 413 606,30	—	Метод спутниковых геодезических измерений (определений)	—

1	2	3	4	5	6	7	8	9
н55010	—	—	—	563 186,39	1 413 616,67	—	Метод спутниковых геодезических измерений (определений)	—
н55020	—	—	—	563 199,03	1 413 615,55	—		
н55030	—	—	—	563 202,97	1 413 659,93	—		
н55040	—	—	—	563 196,65	1 413 660,47	—		
н55050	—	—	—	563 197,77	1 413 672,81	—		
н55060	—	—	—	563 166,25	1 413 675,69	—		
н55070	—	—	—	563 160,13	1 413 608,60	—		
н55000	—	—	—	563 185,26	1 413 606,30	—		

**2. Сведения о характеристиках объекта недвижимости с кадастровым номером** 41:01:0010119:621 :

№ п/п	Наименование характеристики	Значение характеристики
1	2	3
1.	Вид объекта недвижимости	Здание
2.	Ранее присвоенный государственный учетный номер (инвентарный) здания, сооружения, объекта незавершенного строительства	—
3.	Кадастровый номер земельного участка (земельных участков), в границах которого (которых) расположены здание, сооружение, объект незавершенного строительства	41:01:0010119:473
4.	Уникальный учетный номер кадастрового квартала, в границах которого расположены здание, сооружение, объект незавершенного строительства	41:01:0010119

1	2	3
5.	Адрес здания, сооружения, объекта незавершенного строительства	—
5.1.	Сведения о местоположении здания, сооружения, объекта незавершенного строительства (при отсутствии адреса) в структурированном в соответствии с федеральной информационной адресной системой виде	Российская Федерация, Камчатский край, Петропавловск-Камчатский г, Циолковского пр-кт, д 3/1
5.2.	Дополнительные сведения о местоположении	—
6.	Иные сведения	—

**3. Пояснения к сведениям об объекте недвижимости с кадастровым номером** 41:01:0010119:621 :

1.	—
----	---

**1. Сведения о характерных точках контура объекта недвижимости с кадастровым номером** 41:01:0010119:622 :

Система координат	<u>МСК-41, зона 1</u>	Зона №	<u>1</u>
-------------------	-----------------------	--------	----------

Обозначение характерных точек границ	Содержатся в Едином государственном реестре недвижимости			Определены в ходе выполнения комплексных кадастровых работ			Метод определения координат	Формулы, примененные для расчета средней квадратической погрешности определения координат характерных точек (Mt), м, с подставленными в такие формулы значениями и итоговые (вычисленные) значения Mt, м
	координаты, м		Радиус, м	координаты, м		Радиус, м		
	X	Y	R	X	Y	R		
1	2	3	4	5	6	7	8	9
н55080	—	—	—	563 157,73	1 413 590,48	—	Метод спутниковых геодезических измерений (определений)	—
н55090	—	—	—	563 157,73	1 413 597,68	—		
н55100	—	—	—	563 153,10	1 413 597,68	—		
н55110	—	—	—	563 153,10	1 413 590,48	—		
н55080	—	—	—	563 157,73	1 413 590,48	—		

**2. Сведения о характеристиках объекта недвижимости с кадастровым номером** 41:01:0010119:622 :

№ п/п	Наименование характеристики	Значение характеристики
1	2	3
1.	Вид объекта недвижимости	Здание

1	2	3
2.	Ранее присвоенный государственный учетный номер (инвентарный) здания, сооружения, объекта незавершенного строительства	—
3.	Кадастровый номер земельного участка (земельных участков), в границах которого (которых) расположены здание, сооружение, объект незавершенного строительства	41:01:0010119:473, 41:01:0010119:466
4.	Уникальный учетный номер кадастрового квартала, в границах которого расположены здание, сооружение, объект незавершенного строительства	41:01:0010119
5.	Адрес здания, сооружения, объекта незавершенного строительства	—
5.1.	Сведения о местоположении здания, сооружения, объекта незавершенного строительства (при отсутствии адреса) в структурированном в соответствии с федеральной информационной адресной системой виде	Российская Федерация, Камчатский край, Петропавловск-Камчатский г, Циолковского пр-кт, д 3/1
5.2.	Дополнительные сведения о местоположении	—
6.	Иные сведения	—

**3. Пояснения к сведениям об объекте недвижимости с кадастровым номером** 41:01:0010119:622 :

1.	—
----	---

**1. Сведения о характерных точках контура объекта недвижимости с кадастровым номером** 41:01:0010119:623 :

Система координат МСК-41, зона 1 Зона № 1

Обозначение характерных точек границ	Содержатся в Едином государственном реестре недвижимости			Определены в ходе выполнения комплексных кадастровых работ			Метод определения координат	Формулы, примененные для расчета средней квадратической погрешности определения координат характерных точек (Mt), м, с подставленными в такие формулы значениями и итоговые (вычисленные) значения Mt, м
	координаты, м		Радиус, м	координаты, м		Радиус, м		
	X	Y	R	X	Y	R		
1	2	3	4	5	6	7	8	9
н55120	—	—	—	563 226,52	1 413 599,06	—	Метод спутниковых геодезических измерений (определений)	—
н55130	—	—	—	563 228,04	1 413 618,66	—		
н55140	—	—	—	563 221,52	1 413 619,14	—		

1	2	3	4	5	6	7	8	9
н55150	—	—	—	563 220,00	1 413 599,58	—	Метод спутниковых геодезических измерений (определений)	—
н55120	—	—	—	563 226,52	1 413 599,06	—		

**2. Сведения о характеристиках объекта недвижимости с кадастровым номером** 41:01:0010119:623 :

№ п/п	Наименование характеристики	Значение характеристики
1	2	3
1.	Вид объекта недвижимости	Здание
2.	Ранее присвоенный государственный учетный номер (инвентарный) здания, сооружения, объекта незавершенного строительства	—
3.	Кадастровый номер земельного участка (земельных участков), в границах которого (которых) расположены здание, сооружение, объект незавершенного строительства	41:01:0010119:133
4.	Уникальный учетный номер кадастрового квартала, в границах которого расположены здание, сооружение, объект незавершенного строительства	41:01:0010119
5.	Адрес здания, сооружения, объекта незавершенного строительства	—
5.1.	Сведения о местоположении здания, сооружения, объекта незавершенного строительства (при отсутствии адреса) в структурированном в соответствии с федеральной информационной адресной системой виде	Российская Федерация, Камчатский край, Петропавловск-Камчатский г, Циолковского пр-кт, д 3/1
5.2.	Дополнительные сведения о местоположении	—
6.	Иные сведения	—

**3. Пояснения к сведениям об объекте недвижимости с кадастровым номером** 41:01:0010119:623 :

1.	—
----	---

**1. Сведения о характерных точках контура объекта недвижимости с кадастровым номером** 41:01:0010119:624 :

Система координат			МСК-41, зона 1				Зона № 1	
Обозначение характерных точек границ	Содержатся в Едином государственном реестре недвижимости			Определены в ходе выполнения комплексных кадастровых работ			Метод определения координат	Формулы, примененные для расчета средней квадратической погрешности определения координат характерных точек (Mt), м, с подставленными в такие формулы значениями и итоговые (вычисленные) значения Mt, м
	координаты, м		Радиус, м	координаты, м		Радиус, м		
	X	Y	R	X	Y	R		
1	2	3	4	5	6	7	8	9
н55160	—	—	—	563 187,25	1 413 511,34	—	Метод спутниковых геодезических измерений (определений)	—
н55170	—	—	—	563 186,78	1 413 504,52	—		
н55180	—	—	—	563 196,62	1 413 503,84	—		
н55190	—	—	—	563 197,10	1 413 510,66	—		
н55160	—	—	—	563 187,25	1 413 511,34	—		

**2. Сведения о характеристиках объекта недвижимости с кадастровым номером** 41:01:0010119:624 :

№ п/п	Наименование характеристики	Значение характеристики
1	2	3
1.	Вид объекта недвижимости	Здание
2.	Ранее присвоенный государственный учетный номер (инвентарный) здания, сооружения, объекта незавершенного строительства	—
3.	Кадастровый номер земельного участка (земельных участков), в границах которого (которых) расположены здание, сооружение, объект незавершенного строительства	41:01:0010119:473
4.	Уникальный учетный номер кадастрового квартала, в границах которого расположены здание, сооружение, объект незавершенного строительства	41:01:0010119



1	2	3
5.	Адрес здания, сооружения, объекта незавершенного строительства	—
5.1.	Сведения о местоположении здания, сооружения, объекта незавершенного строительства (при отсутствии адреса) в структурированном в соответствии с федеральной информационной адресной системой виде	Российская Федерация, Камчатский край, Петропавловск-Камчатский г, Циолковского пр-кт, д 3/1
5.2.	Дополнительные сведения о местоположении	—
6.	Иные сведения	—

**3. Пояснения к сведениям об объекте недвижимости с кадастровым номером** 41:01:0010119:624 :

1.	—
----	---

**1. Сведения о характерных точках контура объекта недвижимости с кадастровым номером** 41:01:0010119:625 :

Система координат	<u>МСК-41, зона 1</u>	Зона №	<u>1</u>
-------------------	-----------------------	--------	----------

Обозначение характерных точек границ	Содержатся в Едином государственном реестре недвижимости			Определены в ходе выполнения комплексных кадастровых работ			Метод определения координат	Формулы, примененные для расчета средней квадратической погрешности определения координат характерных точек (Mt), м, с подставленными в такие формулы значениями и итоговые (вычисленные) значения Mt, м
	координаты, м		Радиус, м	координаты, м		Радиус, м		
	X	Y	R	X	Y	R		
1	2	3	4	5	6	7	8	9
н55200	—	—	—	563 168,06	1 413 523,01	—	Метод спутниковых геодезических измерений (определений)	—
н55210	—	—	—	563 170,24	1 413 553,26	—		
н55220	—	—	—	563 158,04	1 413 554,14	—		
н55230	—	—	—	563 155,85	1 413 523,90	—		
н55200	—	—	—	563 168,06	1 413 523,01	—		

**2. Сведения о характеристиках объекта недвижимости с кадастровым номером** 41:01:0010119:625 :

№ п/п	Наименование характеристики	Значение характеристики
1	2	3
1.	Вид объекта недвижимости	Здание

1	2	3
2.	Ранее присвоенный государственный учетный номер (инвентарный) здания, сооружения, объекта незавершенного строительства	—
3.	Кадастровый номер земельного участка (земельных участков), в границах которого (которых) расположены здание, сооружение, объект незавершенного строительства	41:01:0010119:473
4.	Уникальный учетный номер кадастрового квартала, в границах которого расположены здание, сооружение, объект незавершенного строительства	41:01:0010119
5.	Адрес здания, сооружения, объекта незавершенного строительства	—
5.1.	Сведения о местоположении здания, сооружения, объекта незавершенного строительства (при отсутствии адреса) в структурированном в соответствии с федеральной информационной адресной системой виде	Российская Федерация, Камчатский край, Петропавловск-Камчатский г, Циолковского пр-кт, д 3/1
5.2.	Дополнительные сведения о местоположении	—
6.	Иные сведения	—

**3. Пояснения к сведениям об объекте недвижимости с кадастровым номером** 41:01:0010119:625 :

1.	—
----	---

**1. Сведения о характерных точках контура объекта недвижимости с кадастровым номером** 41:01:0010119:626 :

Система координат МСК-41, зона 1 Зона № 1

Обозначение характерных точек границ	Содержатся в Едином государственном реестре недвижимости			Определены в ходе выполнения комплексных кадастровых работ			Метод определения координат	Формулы, примененные для расчета средней квадратической погрешности определения координат характерных точек (Mt), м, с подставленными в такие формулы значениями и итоговые (вычисленные) значения Mt, м
	координаты, м		Радиус, м	координаты, м		Радиус, м		
	X	Y	R	X	Y	R		
1	2	3	4	5	6	7	8	9
н55240	—	—	—	563 238,40	1 413 578,28	—	Метод спутниковых геодезических измерений (определений)	—
н55250	—	—	—	563 238,68	1 413 585,25	—		
н55260	—	—	—	563 225,75	1 413 585,78	—		

1	2	3	4	5	6	7	8	9
н55270	—	—	—	563 225,73	1 413 585,36	—	Метод спутниковых геодезических измерений (определений)	—
н55280	—	—	—	563 221,10	1 413 585,60	—		
н55290	—	—	—	563 220,76	1 413 579,19	—		
н55240	—	—	—	563 238,40	1 413 578,28	—		

**2. Сведения о характеристиках объекта недвижимости с кадастровым номером** 41:01:0010119:626 :

№ п/п	Наименование характеристики	Значение характеристики
1	2	3
1.	Вид объекта недвижимости	Здание
2.	Ранее присвоенный государственный учетный номер (инвентарный) здания, сооружения, объекта незавершенного строительства	—
3.	Кадастровый номер земельного участка (земельных участков), в границах которого (которых) расположены здание, сооружение, объект незавершенного строительства	41:01:0010119:473
4.	Уникальный учетный номер кадастрового квартала, в границах которого расположены здание, сооружение, объект незавершенного строительства	41:01:0010119
5.	Адрес здания, сооружения, объекта незавершенного строительства	—
5.1.	Сведения о местоположении здания, сооружения, объекта незавершенного строительства (при отсутствии адреса) в структурированном в соответствии с федеральной информационной адресной системой виде	Российская Федерация, Камчатский край, Петропавловск-Камчатский г, Циолковского пр-кт, д 3/1
5.2.	Дополнительные сведения о местоположении	—
6.	Иные сведения	—

**3. Пояснения к сведениям об объекте недвижимости с кадастровым номером** 41:01:0010119:626 :

1.	—
----	---

**1. Сведения о характерных точках контура объекта недвижимости с кадастровым номером** 41:01:0010119:627 :

Система координат			МСК-41, зона 1				Зона № 1	
Обозначение характерных точек границ	Содержатся в Едином государственном реестре недвижимости			Определены в ходе выполнения комплексных кадастровых работ			Метод определения координат	Формулы, примененные для расчета средней квадратической погрешности определения координат характерных точек (Mt), м, с подставленными в такие формулы значениями и итоговые (вычисленные) значения Mt, м
	координаты, м		Радиус, м	координаты, м		Радиус, м		
	X	Y	R	X	Y	R		
1	2	3	4	5	6	7	8	9
н55300	—	—	—	563 229,83	1 413 560,95	—	Метод спутниковых геодезических измерений (определений)	—
н54840	—	—	—	563 223,18	1 413 561,44	—		
н54830	—	—	—	563 222,55	1 413 552,82	—		
н55310	—	—	—	563 229,19	1 413 552,34	—		
н55300	—	—	—	563 229,83	1 413 560,95	—		

**2. Сведения о характеристиках объекта недвижимости с кадастровым номером** 41:01:0010119:627 :

№ п/п	Наименование характеристики	Значение характеристики
1	2	3
1.	Вид объекта недвижимости	Здание
2.	Ранее присвоенный государственный учетный номер (инвентарный) здания, сооружения, объекта незавершенного строительства	—
3.	Кадастровый номер земельного участка (земельных участков), в границах которого (которых) расположены здание, сооружение, объект незавершенного строительства	—
4.	Уникальный учетный номер кадастрового квартала, в границах которого расположены здание, сооружение, объект незавершенного строительства	41:01:0010119

1	2	3
5.	Адрес здания, сооружения, объекта незавершенного строительства	—
5.1.	Сведения о местоположении здания, сооружения, объекта незавершенного строительства (при отсутствии адреса) в структурированном в соответствии с федеральной информационной адресной системой виде	Российская Федерация, Камчатский край, Петропавловск-Камчатский г, Циолковского пр-кт, д 3/1
5.2.	Дополнительные сведения о местоположении	—
6.	Иные сведения	—

**3. Пояснения к сведениям об объекте недвижимости с кадастровым номером** 41:01:0010119:627 :

1.	—
----	---

**1. Сведения о характерных точках контура объекта недвижимости с кадастровым номером** 41:01:0010119:628 :

Система координат	<u>МСК-41, зона 1</u>	Зона №	<u>1</u>
-------------------	-----------------------	--------	----------

Обозначение характерных точек границ	Содержатся в Едином государственном реестре недвижимости			Определены в ходе выполнения комплексных кадастровых работ			Метод определения координат	Формулы, примененные для расчета средней квадратической погрешности определения координат характерных точек (Mt), м, с подставленными в такие формулы значениями и итоговые (вычисленные) значения Mt, м
	координаты, м		Радиус, м	координаты, м		Радиус, м		
	X	Y	R	X	Y	R		
1	2	3	4	5	6	7	8	9
н55320	—	—	—	563 273,15	1 413 595,18	—	Метод спутниковых геодезических измерений (определений)	—
н55330	—	—	—	563 279,28	1 413 644,09	—		
н55340	—	—	—	563 260,62	1 413 646,43	—		
н55350	—	—	—	563 254,49	1 413 597,51	—		
н55320	—	—	—	563 273,15	1 413 595,18	—		

**2. Сведения о характеристиках объекта недвижимости с кадастровым номером** 41:01:0010119:628 :

№ п/п	Наименование характеристики	Значение характеристики
1	2	3
1.	Вид объекта недвижимости	Сооружение

1	2	3
2.	Ранее присвоенный государственный учетный номер (инвентарный) здания, сооружения, объекта незавершенного строительства	—
3.	Кадастровый номер земельного участка (земельных участков), в границах которого (которых) расположены здание, сооружение, объект незавершенного строительства	41:01:0010119:473
4.	Уникальный учетный номер кадастрового квартала, в границах которого расположены здание, сооружение, объект незавершенного строительства	41:01:0010119
5.	Адрес здания, сооружения, объекта незавершенного строительства	—
5.1.	Сведения о местоположении здания, сооружения, объекта незавершенного строительства (при отсутствии адреса) в структурированном в соответствии с федеральной информационной адресной системой виде	Российская Федерация, Камчатский край, Петропавловск-Камчатский г, Циолковского пр-кт, д 3/1
5.2.	Дополнительные сведения о местоположении	—
6.	Иные сведения	—

**3. Пояснения к сведениям об объекте недвижимости с кадастровым номером** 41:01:0010119:628 :

1.	—
----	---

**1. Сведения о характерных точках контура объекта недвижимости с кадастровым номером** 41:01:0010119:629 :

Система координат МСК-41, зона 1 Зона № 1

Обозначение характерных точек границ	Содержатся в Едином государственном реестре недвижимости			Определены в ходе выполнения комплексных кадастровых работ			Метод определения координат	Формулы, примененные для расчета средней квадратической погрешности определения координат характерных точек (Mt), м, с подставленными в такие формулы значениями и итоговые (вычисленные) значения Mt, м
	координаты, м		Радиус, м	координаты, м		Радиус, м		
	X	Y	R	X	Y	R		
1	2	3	4	5	6	7	8	9
н55360	—	—	—	564 159,98	1 413 257,41	—	Метод спутниковых геодезических измерений (определений)	—
н55370	—	—	—	564 157,76	1 413 269,26	—		
н55380	—	—	—	564 148,09	1 413 267,46	—		

1	2	3	4	5	6	7	8	9
н55390	—	—	—	564 147,99	1 413 267,91	—	Метод спутниковых геодезических измерений (определений)	—
н55400	—	—	—	564 147,19	1 413 268,67	—		
н55410	—	—	—	564 144,84	1 413 267,26	—		
н55420	—	—	—	564 144,92	1 413 266,86	—		
н55430	—	—	—	564 142,39	1 413 266,39	—		
н55440	—	—	—	564 142,28	1 413 266,85	—		
н55450	—	—	—	564 141,49	1 413 267,60	—		
н55460	—	—	—	564 139,14	1 413 266,20	—		
н55470	—	—	—	564 139,22	1 413 265,80	—		
н55480	—	—	—	564 129,50	1 413 263,99	—		
н55490	—	—	—	564 130,61	1 413 258,05	—		
н55500	—	—	—	564 130,45	1 413 258,02	—		
н55510	—	—	—	564 120,86	1 413 256,18	—		
н55520	—	—	—	564 120,75	1 413 256,63	—		
н55530	—	—	—	564 119,96	1 413 257,40	—		
н55540	—	—	—	564 117,60	1 413 255,99	—		
н55550	—	—	—	564 117,69	1 413 255,59	—		

1	2	3	4	5	6	7	8	9
н55560	—	—	—	564 115,24	1 413 255,12	—	Метод спутниковых геодезических измерений (определений)	—
н55570	—	—	—	564 115,13	1 413 255,57	—		
н55580	—	—	—	564 114,34	1 413 256,33	—		
н55590	—	—	—	564 111,99	1 413 254,92	—		
н55600	—	—	—	564 112,21	1 413 254,55	—		
н55610	—	—	—	564 092,68	1 413 250,84	—		
н55620	—	—	—	564 092,58	1 413 251,29	—		
н55630	—	—	—	564 091,78	1 413 252,05	—		
н55640	—	—	—	564 089,43	1 413 250,64	—		
н55650	—	—	—	564 089,51	1 413 250,24	—		
н55660	—	—	—	564 086,97	1 413 249,76	—		
н55670	—	—	—	564 086,86	1 413 250,21	—		
н55680	—	—	—	564 086,07	1 413 250,97	—		
н55690	—	—	—	564 083,72	1 413 249,56	—		
н55700	—	—	—	564 083,80	1 413 249,16	—		
н55710	—	—	—	564 074,02	1 413 247,30	—		
н55720	—	—	—	564 076,26	1 413 235,54	—		



1	2	3	4	5	6	7	8	9
н55730	—	—	—	564 085,91	1 413 237,37	—	Метод спутниковых геодезических измерений (определений)	—
н55740	—	—	—	564 085,97	1 413 237,02	—		
н55750	—	—	—	564 086,74	1 413 236,20	—		
н55760	—	—	—	564 089,24	1 413 237,61	—		
н55770	—	—	—	564 089,13	1 413 237,98	—		
н55780	—	—	—	564 091,60	1 413 238,45	—		
н55790	—	—	—	564 091,67	1 413 238,09	—		
н55800	—	—	—	564 092,44	1 413 237,27	—		
н55810	—	—	—	564 094,93	1 413 238,70	—		
н55820	—	—	—	564 094,82	1 413 239,06	—		
н55830	—	—	—	564 114,19	1 413 242,74	—		
н55840	—	—	—	564 114,26	1 413 242,38	—		
н55850	—	—	—	564 115,02	1 413 241,56	—		
н55860	—	—	—	564 117,52	1 413 242,98	—		
н55870	—	—	—	564 117,41	1 413 243,35	—		
н55880	—	—	—	564 119,86	1 413 243,82	—		
н55890	—	—	—	564 119,93	1 413 243,46	—		

1	2	3	4	5	6	7	8	9
н55900	—	—	—	564 120,69	1 413 242,63	—	Метод спутниковых геодезических измерений (определений)	—
н55910	—	—	—	564 123,20	1 413 244,05	—		
н55920	—	—	—	564 123,08	1 413 244,42	—		
н55930	—	—	—	564 132,69	1 413 246,26	—		
н55940	—	—	—	564 131,58	1 413 252,10	—		
н55950	—	—	—	564 131,71	1 413 252,13	—		
н55960	—	—	—	564 141,39	1 413 253,94	—		
н55970	—	—	—	564 141,46	1 413 253,58	—		
н55980	—	—	—	564 142,22	1 413 252,75	—		
н55990	—	—	—	564 144,73	1 413 254,17	—		
н56000	—	—	—	564 144,62	1 413 254,54	—		
н56010	—	—	—	564 147,07	1 413 255,00	—		
н56020	—	—	—	564 147,14	1 413 254,64	—		
н56030	—	—	—	564 147,90	1 413 253,81	—		
н56040	—	—	—	564 150,41	1 413 255,23	—		
н56050	—	—	—	564 150,29	1 413 255,60	—		
н55360	—	—	—	564 159,98	1 413 257,41	—		

**2. Сведения о характеристиках объекта недвижимости с кадастровым номером** 41:01:0010119:629 :

№ п/п	Наименование характеристики	Значение характеристики
1	2	3
1.	Вид объекта недвижимости	Здание
2.	Ранее присвоенный государственный учетный номер (инвентарный) здания, сооружения, объекта незавершенного строительства	—
3.	Кадастровый номер земельного участка (земельных участков), в границах которого (которых) расположены здание, сооружение, объект незавершенного строительства	—
4.	Уникальный учетный номер кадастрового квартала, в границах которого расположены здание, сооружение, объект незавершенного строительства	41:01:0010119
5.	Адрес здания, сооружения, объекта незавершенного строительства	—
5.1.	Сведения о местоположении здания, сооружения, объекта незавершенного строительства (при отсутствии адреса) в структурированном в соответствии с федеральной информационной адресной системой виде	Российская Федерация, Камчатский край, Петропавловск-Камчатский г, Циолковского пр-кт, д 45
5.2.	Дополнительные сведения о местоположении	—
6.	Иные сведения	—

**3. Пояснения к сведениям об объекте недвижимости с кадастровым номером** 41:01:0010119:629 :

1.	—
----	---

**1. Сведения о характерных точках контура объекта недвижимости с кадастровым номером** 41:01:0010119:630 :

Система координат		МСК-41, зона 1					Зона № 1	
Обозначение характерных точек границ	Содержатся в Едином государственном реестре недвижимости			Определены в ходе выполнения комплексных кадастровых работ			Метод определения координат	Формулы, примененные для расчета средней квадратической погрешности определения координат характерных точек (Mt), м, с подставленными в такие формулы значениями и итоговые (вычисленные) значения Mt, м
	координаты, м		Радиус, м	координаты, м		Радиус, м		
	X	Y	R	X	Y	R		
1	2	3	4	5	6	7	8	9
н56060	—	—	—	564 196,57	1 413 228,54	—	Метод спутниковых геодезических измерений (определений)	—

1	2	3	4	5	6	7	8	9
н56070	—	—	—	564 219,39	1 413 278,62	—	Метод спутниковых геодезических измерений (определений)	—
н56080	—	—	—	564 207,44	1 413 284,06	—		
н56090	—	—	—	564 184,62	1 413 233,99	—		
н56060	—	—	—	564 196,57	1 413 228,54	—		

**2. Сведения о характеристиках объекта недвижимости с кадастровым номером** 41:01:0010119:630 :

№ п/п	Наименование характеристики	Значение характеристики
1	2	3
1.	Вид объекта недвижимости	Здание
2.	Ранее присвоенный государственный учетный номер (инвентарный) здания, сооружения, объекта незавершенного строительства	—
3.	Кадастровый номер земельного участка (земельных участков), в границах которого (которых) расположены здание, сооружение, объект незавершенного строительства	41:01:0010119:94
4.	Уникальный учетный номер кадастрового квартала, в границах которого расположены здание, сооружение, объект незавершенного строительства	41:01:0010119
5.	Адрес здания, сооружения, объекта незавершенного строительства	—
5.1.	Сведения о местоположении здания, сооружения, объекта незавершенного строительства (при отсутствии адреса) в структурированном в соответствии с федеральной информационной адресной системой виде	Российская Федерация, Камчатский край, Петропавловск-Камчатский г, Циолковского пр-кт, д 43
5.2.	Дополнительные сведения о местоположении	—
6.	Иные сведения	—

**3. Пояснения к сведениям об объекте недвижимости с кадастровым номером** 41:01:0010119:630 :

1.	—
----	---

**1. Сведения о характерных точках контура объекта недвижимости с кадастровым номером** 41:01:0010119:631 :

Система координат			МСК-41, зона 1				Зона № 1	
Обозначение характерных точек границ	Содержатся в Едином государственном реестре недвижимости			Определены в ходе выполнения комплексных кадастровых работ			Метод определения координат	Формулы, примененные для расчета средней квадратической погрешности определения координат характерных точек (Mt), м, с подставленными в такие формулы значениями и итоговые (вычисленные) значения Mt, м
	координаты, м		Радиус, м	координаты, м		Радиус, м		
	X	Y	R	X	Y	R		
1	2	3	4	5	6	7	8	9
н56100	—	—	—	564 170,58	1 413 229,62	—	Метод спутниковых геодезических измерений (определений)	—
н56110	—	—	—	564 181,55	1 413 255,39	—		
н56120	—	—	—	564 174,97	1 413 258,20	—		
н56130	—	—	—	564 164,00	1 413 232,42	—		
н56100	—	—	—	564 170,58	1 413 229,62	—		

**2. Сведения о характеристиках объекта недвижимости с кадастровым номером** 41:01:0010119:631 :

№ п/п	Наименование характеристики	Значение характеристики
1	2	3
1.	Вид объекта недвижимости	Здание
2.	Ранее присвоенный государственный учетный номер (инвентарный) здания, сооружения, объекта незавершенного строительства	—
3.	Кадастровый номер земельного участка (земельных участков), в границах которого (которых) расположены здание, сооружение, объект незавершенного строительства	41:01:0010119:94
4.	Уникальный учетный номер кадастрового квартала, в границах которого расположены здание, сооружение, объект незавершенного строительства	41:01:0010119

1	2	3
5.	Адрес здания, сооружения, объекта незавершенного строительства	—
5.1.	Сведения о местоположении здания, сооружения, объекта незавершенного строительства (при отсутствии адреса) в структурированном в соответствии с федеральной информационной адресной системой виде	Российская Федерация, Камчатский край, Петропавловск-Камчатский г, Циолковского пр-кт, д 43
5.2.	Дополнительные сведения о местоположении	—
6.	Иные сведения	—

**3. Пояснения к сведениям об объекте недвижимости с кадастровым номером** 41:01:0010119:631 :

1.	—
----	---

**1. Сведения о характерных точках контура объекта недвижимости с кадастровым номером** 41:01:0010119:632 :

Система координат МСК-41, зона 1 Зона № 1

Обозначение характерных точек границ	Содержатся в Едином государственном реестре недвижимости			Определены в ходе выполнения комплексных кадастровых работ			Метод определения координат	Формулы, примененные для расчета средней квадратической погрешности определения координат характерных точек (Mt), м, с подставленными в такие формулы значениями и итоговые (вычисленные) значения Mt, м
	координаты, м		Радиус, м	координаты, м		Радиус, м		
	X	Y	R	X	Y	R		
1	2	3	4	5	6	7	8	9
н56140	—	—	—	564 538,07	1 412 304,33	—	Метод спутниковых геодезических измерений (определений)	—
н56150	—	—	—	564 534,51	1 412 307,14	—		
н56160	—	—	—	564 527,65	1 412 314,74	—		
н56170	—	—	—	564 507,66	1 412 336,86	—		
н56180	—	—	—	564 498,76	1 412 328,82	—		
н56190	—	—	—	564 506,64	1 412 320,09	—		
н56200	—	—	—	564 506,45	1 412 319,96	—		

1	2	3	4	5	6	7	8	9
н56210	—	—	—	564 506,05	1 412 318,92	—	Метод спутниковых геодезических измерений (определений)	—
н56220	—	—	—	564 508,55	1 412 317,57	—		
н56230	—	—	—	564 508,19	1 412 316,56	—		
н56240	—	—	—	564 510,60	1 412 315,25	—		
н56250	—	—	—	564 510,80	1 412 315,49	—		
н56260	—	—	—	564 516,50	1 412 309,17	—		
н56270	—	—	—	564 516,32	1 412 309,04	—		
н56280	—	—	—	564 515,96	1 412 308,10	—		
н56290	—	—	—	564 518,46	1 412 306,65	—		
н56300	—	—	—	564 518,64	1 412 306,81	—		
н56310	—	—	—	564 518,74	1 412 306,69	—		
н56320	—	—	—	564 525,49	1 412 298,89	—		
н56330	—	—	—	564 525,90	1 412 299,06	—		
н56340	—	—	—	564 531,51	1 412 300,97	—		
н56350	—	—	—	564 529,93	1 412 302,87	—		
н56360	—	—	—	564 531,49	1 412 304,33	—		
н56140	—	—	—	564 538,07	1 412 304,33	—		

**2. Сведения о характеристиках объекта недвижимости с кадастровым номером** 41:01:0010119:632 :

№ п/п	Наименование характеристики	Значение характеристики
1	2	3
1.	Вид объекта недвижимости	Здание
2.	Ранее присвоенный государственный учетный номер (инвентарный) здания, сооружения, объекта незавершенного строительства	—
3.	Кадастровый номер земельного участка (земельных участков), в границах которого (которых) расположены здание, сооружение, объект незавершенного строительства	—
4.	Уникальный учетный номер кадастрового квартала, в границах которого расположены здание, сооружение, объект незавершенного строительства	41:01:0010119
5.	Адрес здания, сооружения, объекта незавершенного строительства	—
5.1.	Сведения о местоположении здания, сооружения, объекта незавершенного строительства (при отсутствии адреса) в структурированном в соответствии с федеральной информационной адресной системой виде	Российская Федерация, Камчатский край, Петропавловск-Камчатский г, Циолковского пр-кт, д 83/1
5.2.	Дополнительные сведения о местоположении	—
6.	Иные сведения	—

**3. Пояснения к сведениям об объекте недвижимости с кадастровым номером** 41:01:0010119:632 :

1.	—
----	---

**1. Сведения о характерных точках контура объекта недвижимости с кадастровым номером** 41:01:0010119:633 :

Система координат		<u>МСК-41, зона 1</u>					Зона № <u>1</u>	
Обозначение характерных точек границ	Содержатся в Едином государственном реестре недвижимости			Определены в ходе выполнения комплексных кадастровых работ			Метод определения координат	Формулы, примененные для расчета средней квадратической погрешности определения координат характерных точек (Mt), м, с подставленными в такие формулы значениями и итоговые (вычисленные) значения Mt, м
	координаты, м		Радиус, м	координаты, м		Радиус, м		
	X	Y	R	X	Y	R		
1	2	3	4	5	6	7	8	9
н56370	—	—	—	563 918,81	1 413 966,05	—	Метод спутниковых геодезических измерений (определений)	—



1	2	3	4	5	6	7	8	9
н56380	—	—	—	563 920,02	1 413 968,74	—	Метод спутниковых геодезических измерений (определений)	—
н56390	—	—	—	563 921,20	1 413 968,21	—		
н56400	—	—	—	563 924,80	1 413 976,24	—		
н56410	—	—	—	563 923,61	1 413 976,77	—		
н56420	—	—	—	563 926,28	1 413 982,74	—		
н56430	—	—	—	563 927,47	1 413 982,21	—		
н56440	—	—	—	563 931,06	1 413 990,24	—		
н56450	—	—	—	563 929,87	1 413 990,78	—		
н56460	—	—	—	563 932,21	1 413 996,01	—		
н56470	—	—	—	563 933,40	1 413 995,48	—		
н56480	—	—	—	563 936,99	1 414 003,51	—		
н56490	—	—	—	563 935,81	1 414 004,04	—		
н56500	—	—	—	563 938,44	1 414 009,91	—		
н56510	—	—	—	563 939,62	1 414 009,38	—		
н56520	—	—	—	563 943,22	1 414 017,42	—		
н56530	—	—	—	563 942,04	1 414 017,94	—		
н56540	—	—	—	563 944,39	1 414 023,22	—		

1	2	3	4	5	6	7	8	9
н56550	—	—	—	563 945,58	1 414 022,70	—	Метод спутниковых геодезических измерений (определений)	—
н56560	—	—	—	563 949,17	1 414 030,73	—		
н56570	—	—	—	563 947,98	1 414 031,26	—		
н56580	—	—	—	563 950,72	1 414 037,36	—		
н56590	—	—	—	563 951,90	1 414 036,83	—		
н56600	—	—	—	563 955,50	1 414 044,86	—		
н56610	—	—	—	563 954,31	1 414 045,40	—		
н56620	—	—	—	563 955,47	1 414 047,98	—		
н56630	—	—	—	563 944,46	1 414 052,91	—		
н56640	—	—	—	563 943,07	1 414 049,80	—		
н56650	—	—	—	563 941,89	1 414 050,33	—		
н56660	—	—	—	563 940,66	1 414 047,59	—		
н56670	—	—	—	563 941,85	1 414 047,06	—		
н56680	—	—	—	563 936,15	1 414 034,33	—		
н56690	—	—	—	563 934,97	1 414 034,86	—		
н56700	—	—	—	563 933,74	1 414 032,12	—		
н56710	—	—	—	563 934,93	1 414 031,59	—		

1	2	3	4	5	6	7	8	9
н56720	—	—	—	563 929,56	1 414 019,61	—	Метод спутниковых геодезических измерений (определений)	—
н56730	—	—	—	563 928,38	1 414 020,14	—		
н56740	—	—	—	563 927,15	1 414 017,40	—		
н56750	—	—	—	563 928,34	1 414 016,87	—		
н56760	—	—	—	563 923,96	1 414 007,07	—		
н56770	—	—	—	563 922,77	1 414 007,60	—		
н56780	—	—	—	563 921,55	1 414 004,86	—		
н56790	—	—	—	563 922,73	1 414 004,33	—		
н56800	—	—	—	563 917,35	1 413 992,30	—		
н56810	—	—	—	563 916,16	1 413 992,84	—		
н56820	—	—	—	563 914,94	1 413 990,10	—		
н56830	—	—	—	563 916,13	1 413 989,57	—		
н56840	—	—	—	563 910,45	1 413 976,88	—		
н56850	—	—	—	563 909,26	1 413 977,41	—		
н56860	—	—	—	563 908,04	1 413 974,67	—		
н56870	—	—	—	563 909,22	1 413 974,14	—		
н56880	—	—	—	563 907,81	1 413 970,97	—		

1	2	3	4	5	6	7	8	9
н56370	—	—	—	563 918,81	1 413 966,05	—	Метод спутниковых геодезических измерений (определений)	—

**2. Сведения о характеристиках объекта недвижимости с кадастровым номером** 41:01:0010119:633 :

№ п/п	Наименование характеристики	Значение характеристики
1	2	3
1.	Вид объекта недвижимости	Здание
2.	Ранее присвоенный государственный учетный номер (инвентарный) здания, сооружения, объекта незавершенного строительства	—
3.	Кадастровый номер земельного участка (земельных участков), в границах которого (которых) расположены здание, сооружение, объект незавершенного строительства	41:01:0010119:65
4.	Уникальный учетный номер кадастрового квартала, в границах которого расположены здание, сооружение, объект незавершенного строительства	41:01:0010119
5.	Адрес здания, сооружения, объекта незавершенного строительства	—
5.1.	Сведения о местоположении здания, сооружения, объекта незавершенного строительства (при отсутствии адреса) в структурированном в соответствии с федеральной информационной адресной системой виде	Российская Федерация, Камчатский край, Петропавловск-Камчатский г, Циолковского пр-кт, д 9/2
5.2.	Дополнительные сведения о местоположении	—
6.	Иные сведения	—

**3. Пояснения к сведениям об объекте недвижимости с кадастровым номером** 41:01:0010119:633 :

1.	—
----	---

**1. Сведения о характерных точках контура объекта недвижимости с кадастровым номером** 41:01:0010119:634 :

Система координат <u>МСК-41, зона 1</u>		Зона № <u>1</u>						
Обозначение характерных точек границ	Содержатся в Едином государственном реестре недвижимости		Определены в ходе выполнения комплексных кадастровых работ		Метод определения координат	Формулы, примененные для расчета средней квадратической погрешности определения координат характерных точек (Mt), м, с подставленными в такие формулы значениями и итоговые (вычисленные) значения Mt, м		
	координаты, м		Радиус, м	координаты, м			Радиус, м	
	X	Y	R	X			Y	R

1	2	3	4	5	6	7	8	9
н56890	—	—	—	564 193,51	1 413 293,74	—	Метод спутниковых геодезических измерений (определений)	—
н56900	—	—	—	564 197,66	1 413 304,96	—		
н56910	—	—	—	564 188,44	1 413 308,37	—		
н56920	—	—	—	564 188,58	1 413 308,81	—		
н56930	—	—	—	564 188,30	1 413 309,88	—		
н56940	—	—	—	564 185,55	1 413 309,88	—		
н56950	—	—	—	564 185,42	1 413 309,49	—		
н56960	—	—	—	564 182,96	1 413 310,40	—		
н56970	—	—	—	564 183,10	1 413 310,84	—		
н56980	—	—	—	564 182,82	1 413 311,90	—		
н56990	—	—	—	564 180,07	1 413 311,90	—		
н57000	—	—	—	564 179,94	1 413 311,52	—		
н57010	—	—	—	564 161,46	1 413 318,36	—		
н57020	—	—	—	564 161,59	1 413 318,80	—		
н57030	—	—	—	564 161,31	1 413 319,86	—		
н57040	—	—	—	564 158,57	1 413 319,86	—		
н57050	—	—	—	564 158,43	1 413 319,48	—		

1	2	3	4	5	6	7	8	9
н57060	—	—	—	564 156,06	1 413 320,35	—	Метод спутниковых геодезических измерений (определений)	—
н57070	—	—	—	564 156,20	1 413 320,80	—		
н57080	—	—	—	564 155,91	1 413 321,86	—		
н57090	—	—	—	564 153,17	1 413 321,86	—		
н57100	—	—	—	564 153,04	1 413 321,47	—		
н57110	—	—	—	564 143,74	1 413 324,91	—		
н57120	—	—	—	564 139,59	1 413 313,69	—		
н57130	—	—	—	564 148,73	1 413 310,31	—		
н57140	—	—	—	564 148,59	1 413 309,86	—		
н57150	—	—	—	564 148,87	1 413 308,80	—		
н57160	—	—	—	564 151,61	1 413 308,80	—		
н57170	—	—	—	564 151,75	1 413 309,19	—		
н57180	—	—	—	564 154,28	1 413 308,25	—		
н57190	—	—	—	564 154,14	1 413 307,81	—		
н57200	—	—	—	564 154,43	1 413 306,75	—		
н57210	—	—	—	564 157,17	1 413 306,75	—		
н57220	—	—	—	564 157,30	1 413 307,13	—		

1	2	3	4	5	6	7	8	9
н57230	—	—	—	564 175,84	1 413 300,28	—	Метод спутниковых геодезических измерений (определений)	—
н57240	—	—	—	564 175,70	1 413 299,84	—		
н57250	—	—	—	564 175,98	1 413 298,77	—		
н57260	—	—	—	564 178,73	1 413 298,77	—		
н57270	—	—	—	564 178,86	1 413 299,16	—		
н57280	—	—	—	564 181,26	1 413 298,27	—		
н57290	—	—	—	564 181,12	1 413 297,83	—		
н57300	—	—	—	564 181,41	1 413 296,77	—		
н57310	—	—	—	564 184,15	1 413 296,77	—		
н57320	—	—	—	564 184,28	1 413 297,15	—		
н56890	—	—	—	564 193,51	1 413 293,74	—		

**2. Сведения о характеристиках объекта недвижимости с кадастровым номером** 41:01:0010119:634 :

№ п/п	Наименование характеристики	Значение характеристики
1	2	3
1.	Вид объекта недвижимости	Здание
2.	Ранее присвоенный государственный учетный номер (инвентарный) здания, сооружения, объекта незавершенного строительства	—
3.	Кадастровый номер земельного участка (земельных участков), в границах которого (которых) расположены здание, сооружение, объект незавершенного строительства	41:01:0010119:6946
4.	Уникальный учетный номер кадастрового квартала, в границах которого расположены здание, сооружение, объект незавершенного строительства	41:01:0010119

1	2	3
5.	Адрес здания, сооружения, объекта незавершенного строительства	—
5.1.	Сведения о местоположении здания, сооружения, объекта незавершенного строительства (при отсутствии адреса) в структурированном в соответствии с федеральной информационной адресной системой виде	Российская Федерация, Камчатский край, Петропавловск-Камчатский г, Циолковского пр-кт, д 39
5.2.	Дополнительные сведения о местоположении	—
6.	Иные сведения	—

**3. Пояснения к сведениям об объекте недвижимости с кадастровым номером** 41:01:0010119:634 :

1.	—
----	---

**1. Сведения о характерных точках контура объекта недвижимости с кадастровым номером** 41:01:0010119:635 :

Система координат		МСК-41, зона 1					Зона № 1	
Обозначение характерных точек границ	Содержатся в Едином государственном реестре недвижимости			Определены в ходе выполнения комплексных кадастровых работ			Метод определения координат	Формулы, примененные для расчета средней квадратической погрешности определения координат характерных точек (Mt), м, с подставленными в такие формулы значениями и итоговые (вычисленные) значения Mt, м
	координаты, м		Радиус, м	координаты, м		Радиус, м		
	X	Y	R	X	Y	R		
1	2	3	4	5	6	7	8	9
н57330	—	—	—	564 575,73	1 413 345,88	—	Метод спутниковых геодезических измерений (определений)	—
н57340	—	—	—	564 585,66	1 413 353,48	—		
н57350	—	—	—	564 585,21	1 413 354,07	—		
н57360	—	—	—	564 585,88	1 413 354,58	—		
н57370	—	—	—	564 582,24	1 413 359,35	—		
н57380	—	—	—	564 581,57	1 413 358,83	—		
н57390	—	—	—	564 579,81	1 413 361,13	—		



1	2	3	4	5	6	7	8	9
н57400	—	—	—	564 580,48	1 413 361,65	—	Метод спутниковых геодезических измерений (определений)	—
н57410	—	—	—	564 573,20	1 413 371,18	—		
н57420	—	—	—	564 572,55	1 413 370,69	—		
н57430	—	—	—	564 570,85	1 413 372,91	—		
н57440	—	—	—	564 571,50	1 413 373,40	—		
н57450	—	—	—	564 567,86	1 413 378,17	—		
н57460	—	—	—	564 567,17	1 413 377,64	—		
н57470	—	—	—	564 566,37	1 413 378,67	—		
н57480	—	—	—	564 567,05	1 413 379,19	—		
н57490	—	—	—	564 563,40	1 413 383,96	—		
н57500	—	—	—	564 562,70	1 413 383,49	—		
н57510	—	—	—	564 561,09	1 413 385,59	—		
н57520	—	—	—	564 561,76	1 413 386,11	—		
н57530	—	—	—	564 554,47	1 413 395,64	—		
н57540	—	—	—	564 553,80	1 413 395,12	—		
н57550	—	—	—	564 552,05	1 413 397,41	—		
н57560	—	—	—	564 552,72	1 413 397,92	—		

1	2	3	4	5	6	7	8	9
н57570	—	—	—	564 549,08	1 413 402,69	—	Метод спутниковых геодезических измерений (определений)	—
н57580	—	—	—	564 548,41	1 413 402,17	—		
н57590	—	—	—	564 547,99	1 413 402,72	—		
н57600	—	—	—	564 538,06	1 413 395,13	—		
н57610	—	—	—	564 540,23	1 413 392,29	—		
н57620	—	—	—	564 539,55	1 413 391,78	—		
н57630	—	—	—	564 543,20	1 413 387,01	—		
н57640	—	—	—	564 543,87	1 413 387,53	—		
н57650	—	—	—	564 551,24	1 413 377,89	—		
н57660	—	—	—	564 550,57	1 413 377,38	—		
н57670	—	—	—	564 554,21	1 413 372,61	—		
н57680	—	—	—	564 554,89	1 413 373,13	—		
н57690	—	—	—	564 559,03	1 413 367,73	—		
н57700	—	—	—	564 558,35	1 413 367,21	—		
н57710	—	—	—	564 562,00	1 413 362,45	—		
н57720	—	—	—	564 562,66	1 413 362,95	—		
н57730	—	—	—	564 569,99	1 413 353,39	—		

1	2	3	4	5	6	7	8	9
н57740	—	—	—	564 569,32	1 413 352,87	—	Метод спутниковых геодезических измерений (определений)	—
н57750	—	—	—	564 572,97	1 413 348,11	—		
н57760	—	—	—	564 573,62	1 413 348,61	—		
н57330	—	—	—	564 575,73	1 413 345,88	—		

**2. Сведения о характеристиках объекта недвижимости с кадастровым номером** 41:01:0010119:635 :

№ п/п	Наименование характеристики	Значение характеристики
1	2	3
1.	Вид объекта недвижимости	Здание
2.	Ранее присвоенный государственный учетный номер (инвентарный) здания, сооружения, объекта незавершенного строительства	—
3.	Кадастровый номер земельного участка (земельных участков), в границах которого (которых) расположены здание, сооружение, объект незавершенного строительства	—
4.	Уникальный учетный номер кадастрового квартала, в границах которого расположены здание, сооружение, объект незавершенного строительства	41:01:0010119
5.	Адрес здания, сооружения, объекта незавершенного строительства	—
5.1.	Сведения о местоположении здания, сооружения, объекта незавершенного строительства (при отсутствии адреса) в структурированном в соответствии с федеральной информационной адресной системой виде	Российская Федерация, Камчатский край, Петропавловск-Камчатский г, Циолковского пр-кт, д 32
5.2.	Дополнительные сведения о местоположении	—
6.	Иные сведения	—

**3. Пояснения к сведениям об объекте недвижимости с кадастровым номером** 41:01:0010119:635 :

1.	—
----	---

1. Сведения о характерных точках контура объекта недвижимости с кадастровым номером							41:01:0010119:636	
Система координат				МСК-41, зона 1			Зона № 1	
Обозначение характерных точек границ	Содержатся в Едином государственном реестре недвижимости			Определены в ходе выполнения комплексных кадастровых работ			Метод определения координат	Формулы, примененные для расчета средней квадратической погрешности определения координат характерных точек (Mt), м, с подставленными в такие формулы значениями и итоговые (вычисленные) значения Mt, м
	координаты, м		Радиус, м	координаты, м		Радиус, м		
	X	Y	R	X	Y	R		
1	2	3	4	5	6	7	8	9
н57770	—	—	—	564 283,53	1 412 366,02	—	Метод спутниковых геодезических измерений (определений)	—
н57780	—	—	—	564 288,89	1 412 375,10	—		
н57790	—	—	—	564 276,53	1 412 382,41	—		
н57800	—	—	—	564 271,16	1 412 373,32	—		
н57810	—	—	—	564 271,38	1 412 373,19	—		
н57820	—	—	—	564 270,71	1 412 372,07	—		
н57830	—	—	—	564 273,14	1 412 370,64	—		
н57840	—	—	—	564 273,80	1 412 371,76	—		
н57850	—	—	—	564 280,89	1 412 367,58	—		
н57860	—	—	—	564 280,23	1 412 366,46	—		
н57870	—	—	—	564 282,66	1 412 365,03	—		
н57880	—	—	—	564 283,32	1 412 366,15	—		
н57770	—	—	—	564 283,53	1 412 366,02	—		

**2. Сведения о характеристиках объекта недвижимости с кадастровым номером** 41:01:0010119:636 :

№ п/п	Наименование характеристики	Значение характеристики
1	2	3
1.	Вид объекта недвижимости	Здание
2.	Ранее присвоенный государственный учетный номер (инвентарный) здания, сооружения, объекта незавершенного строительства	—
3.	Кадастровый номер земельного участка (земельных участков), в границах которого (которых) расположены здание, сооружение, объект незавершенного строительства	41:01:0010119:385
4.	Уникальный учетный номер кадастрового квартала, в границах которого расположены здание, сооружение, объект незавершенного строительства	41:01:0010119
5.	Адрес здания, сооружения, объекта незавершенного строительства	—
5.1.	Сведения о местоположении здания, сооружения, объекта незавершенного строительства (при отсутствии адреса) в структурированном в соответствии с федеральной информационной адресной системой виде	Российская Федерация, Камчатский край, Петропавловск-Камчатский г, Циолковского пр-кт, д 73/2
5.2.	Дополнительные сведения о местоположении	—
6.	Иные сведения	—

**3. Пояснения к сведениям об объекте недвижимости с кадастровым номером** 41:01:0010119:636 :

1.	—
----	---

**1. Сведения о характерных точках контура объекта недвижимости с кадастровым номером** 41:01:0010119:637 :

Система координат		МСК-41, зона 1					Зона № 1	
Обозначение характерных точек границ	Содержатся в Едином государственном реестре недвижимости			Определены в ходе выполнения комплексных кадастровых работ			Метод определения координат	Формулы, примененные для расчета средней квадратической погрешности определения координат характерных точек (Mt), м, с подставленными в такие формулы значениями и итоговые (вычисленные) значения Mt, м
	координаты, м		Радиус, м	координаты, м		Радиус, м		
	X	Y	R	X	Y	R		
1	2	3	4	5	6	7	8	9
н57890	—	—	—	564 199,10	1 413 865,47	—	Метод спутниковых геодезических измерений (определений)	—

1	2	3	4	5	6	7	8	9
н57900	—	—	—	564 199,19	1 413 877,80	—	Метод спутниковых геодезических измерений (определений)	—
н57910	—	—	—	564 198,94	1 413 877,80	—		
н57920	—	—	—	564 198,94	1 413 878,70	—		
н57930	—	—	—	564 195,64	1 413 878,72	—		
н57940	—	—	—	564 195,64	1 413 877,82	—		
н57950	—	—	—	564 187,95	1 413 877,88	—		
н57960	—	—	—	564 187,96	1 413 878,78	—		
н57970	—	—	—	564 184,66	1 413 878,80	—		
н57980	—	—	—	564 184,65	1 413 877,90	—		
н57990	—	—	—	564 184,30	1 413 877,91	—		
н58000	—	—	—	564 184,21	1 413 865,58	—		
н58010	—	—	—	564 187,02	1 413 865,56	—		
н58020	—	—	—	564 187,01	1 413 864,66	—		
н58030	—	—	—	564 190,31	1 413 864,63	—		
н58040	—	—	—	564 190,32	1 413 865,53	—		
н57890	—	—	—	564 199,10	1 413 865,47	—		

**2. Сведения о характеристиках объекта недвижимости с кадастровым номером** 41:01:0010119:637 :

№ п/п	Наименование характеристики	Значение характеристики
1	2	3

1	2	3
1.	Вид объекта недвижимости	Здание
2.	Ранее присвоенный государственный учетный номер (инвентарный) здания, сооружения, объекта незавершенного строительства	—
3.	Кадастровый номер земельного участка (земельных участков), в границах которого (которых) расположены здание, сооружение, объект незавершенного строительства	41:01:0010119:15388
4.	Уникальный учетный номер кадастрового квартала, в границах которого расположены здание, сооружение, объект незавершенного строительства	41:01:0010119
5.	Адрес здания, сооружения, объекта незавершенного строительства	—
5.1.	Сведения о местоположении здания, сооружения, объекта незавершенного строительства (при отсутствии адреса) в структурированном в соответствии с федеральной информационной адресной системой виде	Российская Федерация, Камчатский край, Петропавловск-Камчатский г, Циолковского пр-кт, д 21
5.2.	Дополнительные сведения о местоположении	—
6.	Иные сведения	—

**3. Пояснения к сведениям об объекте недвижимости с кадастровым номером** 41:01:0010119:637 :

1. —

**1. Сведения о характерных точках контура объекта недвижимости с кадастровым номером** 41:01:0010119:639 :

Система координат МСК-41, зона 1 Зона № 1

Обозначение характерных точек границ	Содержатся в Едином государственном реестре недвижимости			Определены в ходе выполнения комплексных кадастровых работ			Метод определения координат	Формулы, примененные для расчета средней квадратической погрешности определения координат характерных точек (Mt), м, с подставленными в такие формулы значениями и итоговые (вычисленные) значения Mt, м
	координаты, м		Радиус, м	координаты, м		Радиус, м		
	X	Y	R	X	Y	R		
1	2	3	4	5	6	7	8	9
н58050	—	—	—	564 113,92	1 413 900,48	—	Метод спутниковых геодезических измерений (определений)	—
н58060	—	—	—	564 113,02	1 413 912,70	—		

1	2	3	4	5	6	7	8	9
н58070	—	—	—	564 109,90	1 413 912,47	—	Метод спутниковых геодезических измерений (определений)	—
н58080	—	—	—	564 109,84	1 413 913,26	—		
н58090	—	—	—	564 106,75	1 413 913,04	—		
н58100	—	—	—	564 106,81	1 413 912,24	—		
н58110	—	—	—	564 097,93	1 413 911,58	—		
н58120	—	—	—	564 098,84	1 413 899,36	—		
н58130	—	—	—	564 110,26	1 413 900,21	—		
н58140	—	—	—	564 110,32	1 413 899,41	—		
н58150	—	—	—	564 113,41	1 413 899,64	—		
н58160	—	—	—	564 113,35	1 413 900,43	—		
н58050	—	—	—	564 113,92	1 413 900,48	—		

**2. Сведения о характеристиках объекта недвижимости с кадастровым номером**

41:01:0010119:639

:

№ п/п	Наименование характеристики	Значение характеристики
1	2	3
1.	Вид объекта недвижимости	Здание
2.	Ранее присвоенный государственный учетный номер (инвентарный) здания, сооружения, объекта незавершенного строительства	—
3.	Кадастровый номер земельного участка (земельных участков), в границах которого (которых) расположены здание, сооружение, объект незавершенного строительства	41:01:0010119:448
4.	Уникальный учетный номер кадастрового квартала, в границах которого расположены здание, сооружение, объект незавершенного строительства	41:01:0010119



1	2	3
5.	Адрес здания, сооружения, объекта незавершенного строительства	—
5.1.	Сведения о местоположении здания, сооружения, объекта незавершенного строительства (при отсутствии адреса) в структурированном в соответствии с федеральной информационной адресной системой виде	Российская Федерация, Камчатский край, Петропавловск-Камчатский г, Циолковского пр-кт, д 17
5.2.	Дополнительные сведения о местоположении	—
6.	Иные сведения	—

**3. Пояснения к сведениям об объекте недвижимости с кадастровым номером** 41:01:0010119:639 :

1.	—
----	---

**1. Сведения о характерных точках контура объекта недвижимости с кадастровым номером** 41:01:0010119:640 :

Система координат МСК-41, зона 1 Зона № 1

Обозначение характерных точек границ	Содержатся в Едином государственном реестре недвижимости			Определены в ходе выполнения комплексных кадастровых работ			Метод определения координат	Формулы, примененные для расчета средней квадратической погрешности определения координат характерных точек (Mt), м, с подставленными в такие формулы значениями и итоговые (вычисленные) значения Mt, м
	координаты, м		Радиус, м	координаты, м		Радиус, м		
	X	Y	R	X	Y	R		
1	2	3	4	5	6	7	8	9
н58170	—	—	—	564 140,88	1 412 491,85	—	Метод спутниковых геодезических измерений (определений)	—
н58180	—	—	—	564 139,17	1 412 495,06	—		
н58190	—	—	—	564 139,87	1 412 495,43	—		
н58200	—	—	—	564 138,41	1 412 498,17	—		
н58210	—	—	—	564 137,71	1 412 497,79	—		
н58220	—	—	—	564 134,05	1 412 504,64	—		
н58230	—	—	—	564 134,76	1 412 505,02	—		

1	2	3	4	5	6	7	8	9
н58240	—	—	—	564 131,84	1 412 510,49	—	Метод спутниковых геодезических измерений (определений)	—
н58250	—	—	—	564 131,13	1 412 510,11	—		
н58260	—	—	—	564 127,40	1 412 517,11	—		
н58270	—	—	—	564 128,10	1 412 517,49	—		
н58280	—	—	—	564 126,64	1 412 520,22	—		
н58290	—	—	—	564 125,94	1 412 519,84	—		
н58300	—	—	—	564 124,17	1 412 523,16	—		
н58310	—	—	—	564 113,42	1 412 517,42	—		
н58320	—	—	—	564 115,16	1 412 514,16	—		
н58330	—	—	—	564 114,45	1 412 513,78	—		
н58340	—	—	—	564 115,91	1 412 511,05	—		
н58350	—	—	—	564 116,62	1 412 511,43	—		
н58360	—	—	—	564 119,04	1 412 506,89	—		
н58370	—	—	—	564 118,34	1 412 506,51	—		
н58380	—	—	—	564 119,80	1 412 503,78	—		
н58390	—	—	—	564 120,50	1 412 504,15	—		
н58400	—	—	—	564 123,08	1 412 499,32	—		

1	2	3	4	5	6	7	8	9
н58410	—	—	—	564 122,38	1 412 498,94	—	Метод спутниковых геодезических измерений (определений)	—
н58420	—	—	—	564 123,84	1 412 496,21	—		
н58430	—	—	—	564 124,54	1 412 496,58	—		
н58440	—	—	—	564 127,01	1 412 491,96	—		
н58450	—	—	—	564 126,30	1 412 491,59	—		
н58460	—	—	—	564 127,76	1 412 488,85	—		
н58470	—	—	—	564 128,47	1 412 489,23	—		
н58480	—	—	—	564 130,13	1 412 486,11	—		
н58170	—	—	—	564 140,88	1 412 491,85	—		

**2. Сведения о характеристиках объекта недвижимости с кадастровым номером** 41:01:0010119:640 :

№ п/п	Наименование характеристики	Значение характеристики
1	2	3
1.	Вид объекта недвижимости	Здание
2.	Ранее присвоенный государственный учетный номер (инвентарный) здания, сооружения, объекта незавершенного строительства	—
3.	Кадастровый номер земельного участка (земельных участков), в границах которого (которых) расположены здание, сооружение, объект незавершенного строительства	41:01:0010119:6985
4.	Уникальный учетный номер кадастрового квартала, в границах которого расположены здание, сооружение, объект незавершенного строительства	41:01:0010119

1	2	3
5.	Адрес здания, сооружения, объекта незавершенного строительства	—
5.1.	Сведения о местоположении здания, сооружения, объекта незавершенного строительства (при отсутствии адреса) в структурированном в соответствии с федеральной информационной адресной системой виде	Российская Федерация, Камчатский край, Петропавловск-Камчатский г, Циолковского пр-кт, д 67
5.2.	Дополнительные сведения о местоположении	—
6.	Иные сведения	—

**3. Пояснения к сведениям об объекте недвижимости с кадастровым номером** 41:01:0010119:640 :

1.	—
----	---

**1. Сведения о характерных точках контура объекта недвижимости с кадастровым номером** 41:01:0010119:641 :

Система координат	<u>МСК-41, зона 1</u>	Зона №	<u>1</u>
-------------------	-----------------------	--------	----------

Обозначение характерных точек границ	Содержатся в Едином государственном реестре недвижимости			Определены в ходе выполнения комплексных кадастровых работ			Метод определения координат	Формулы, примененные для расчета средней квадратической погрешности определения координат характерных точек (Mt), м, с подставленными в такие формулы значениями и итоговые (вычисленные) значения Mt, м
	координаты, м		Радиус, м	координаты, м		Радиус, м		
	X	Y	R	X	Y	R		
1	2	3	4	5	6	7	8	9
н58490	—	—	—	563 844,26	1 414 028,81	—	Метод спутниковых геодезических измерений (определений)	—
н58500	—	—	—	563 865,59	1 414 080,26	—		
н58510	—	—	—	563 830,92	1 414 094,63	—		
н58520	—	—	—	563 809,67	1 414 043,15	—		
н58490	—	—	—	563 844,26	1 414 028,81	—		

**2. Сведения о характеристиках объекта недвижимости с кадастровым номером** 41:01:0010119:641 :

№ п/п	Наименование характеристики	Значение характеристики
1	2	3
1.	Вид объекта недвижимости	Здание

1	2	3
2.	Ранее присвоенный государственный учетный номер (инвентарный) здания, сооружения, объекта незавершенного строительства	—
3.	Кадастровый номер земельного участка (земельных участков), в границах которого (которых) расположены здание, сооружение, объект незавершенного строительства	41:01:0010119:84
4.	Уникальный учетный номер кадастрового квартала, в границах которого расположены здание, сооружение, объект незавершенного строительства	41:01:0010119
5.	Адрес здания, сооружения, объекта незавершенного строительства	—
5.1.	Сведения о местоположении здания, сооружения, объекта незавершенного строительства (при отсутствии адреса) в структурированном в соответствии с федеральной информационной адресной системой виде	Российская Федерация, Камчатский край, Петропавловск-Камчатский г, Циолковского пр-кт, д 9
5.2.	Дополнительные сведения о местоположении	—
6.	Иные сведения	—

**3. Пояснения к сведениям об объекте недвижимости с кадастровым номером** 41:01:0010119:641 :

1.	—
----	---

**1. Сведения о характерных точках контура объекта недвижимости с кадастровым номером** 41:01:0010119:642 :

Система координат МСК-41, зона 1 Зона № 1

Обозначение характерных точек границ	Содержатся в Едином государственном реестре недвижимости			Определены в ходе выполнения комплексных кадастровых работ			Метод определения координат	Формулы, примененные для расчета средней квадратической погрешности определения координат характерных точек (Mt), м, с подставленными в такие формулы значениями и итоговые (вычисленные) значения Mt, м
	координаты, м		Радиус, м	координаты, м		Радиус, м		
	X	Y	R	X	Y	R		
1	2	3	4	5	6	7	8	9
н58530	—	—	—	564 484,80	1 413 344,43	—	Метод спутниковых геодезических измерений (определений)	—
н58540	—	—	—	564 487,15	1 413 356,71	—		
н58550	—	—	—	564 483,65	1 413 357,38	—		

1	2	3	4	5	6	7	8	9
н58560	—	—	—	564 483,81	1 413 358,21	—	Метод спутниковых геодезических измерений (определений)	—
н58570	—	—	—	564 477,92	1 413 359,33	—		
н58580	—	—	—	564 477,76	1 413 358,50	—		
н58590	—	—	—	564 465,96	1 413 360,75	—		
н58600	—	—	—	564 466,13	1 413 361,61	—		
н58610	—	—	—	564 460,23	1 413 362,71	—		
н58620	—	—	—	564 460,07	1 413 361,88	—		
н58630	—	—	—	564 453,37	1 413 363,16	—		
н58640	—	—	—	564 453,53	1 413 363,99	—		
н58650	—	—	—	564 447,64	1 413 365,11	—		
н58660	—	—	—	564 447,48	1 413 364,28	—		
н58670	—	—	—	564 435,78	1 413 366,51	—		
н58680	—	—	—	564 435,94	1 413 367,34	—		
н58690	—	—	—	564 430,05	1 413 368,47	—		
н58700	—	—	—	564 429,89	1 413 367,64	—		
н58710	—	—	—	564 426,24	1 413 368,33	—		
н58720	—	—	—	564 423,90	1 413 356,06	—		

1	2	3	4	5	6	7	8	9
н58730	—	—	—	564 424,58	1 413 355,92	—	Метод спутниковых геодезических измерений (определений)	—
н58740	—	—	—	564 424,42	1 413 355,08	—		
н58750	—	—	—	564 430,31	1 413 353,97	—		
н58760	—	—	—	564 430,47	1 413 354,80	—		
н58770	—	—	—	564 433,17	1 413 354,29	—		
н58780	—	—	—	564 433,01	1 413 353,44	—		
н58790	—	—	—	564 444,80	1 413 351,21	—		
н58800	—	—	—	564 444,95	1 413 352,05	—		
н58810	—	—	—	564 447,82	1 413 351,48	—		
н58820	—	—	—	564 447,67	1 413 350,65	—		
н58830	—	—	—	564 453,56	1 413 349,53	—		
н58840	—	—	—	564 453,72	1 413 350,37	—		
н58850	—	—	—	564 454,83	1 413 350,15	—		
н58860	—	—	—	564 454,67	1 413 349,32	—		
н58870	—	—	—	564 460,57	1 413 348,20	—		
н58880	—	—	—	564 460,72	1 413 349,03	—		
н58890	—	—	—	564 463,51	1 413 348,48	—		

1	2	3	4	5	6	7	8	9
н58900	—	—	—	564 463,35	1 413 347,65	—	Метод спутниковых геодезических измерений (определений)	—
н58910	—	—	—	564 475,14	1 413 345,42	—		
н58920	—	—	—	564 475,30	1 413 346,25	—		
н58930	—	—	—	564 478,08	1 413 345,70	—		
н58940	—	—	—	564 477,92	1 413 344,87	—		
н58950	—	—	—	564 483,82	1 413 343,76	—		
н58960	—	—	—	564 483,95	1 413 344,46	—		
н58530	—	—	—	564 484,80	1 413 344,43	—		

**2. Сведения о характеристиках объекта недвижимости с кадастровым номером** 41:01:0010119:642 :

№ п/п	Наименование характеристики	Значение характеристики
1	2	3
1.	Вид объекта недвижимости	Здание
2.	Ранее присвоенный государственный учетный номер (инвентарный) здания, сооружения, объекта незавершенного строительства	—
3.	Кадастровый номер земельного участка (земельных участков), в границах которого (которых) расположены здание, сооружение, объект незавершенного строительства	41:01:0010119:447
4.	Уникальный учетный номер кадастрового квартала, в границах которого расположены здание, сооружение, объект незавершенного строительства	41:01:0010119



1	2	3
5.	Адрес здания, сооружения, объекта незавершенного строительства	—
5.1.	Сведения о местоположении здания, сооружения, объекта незавершенного строительства (при отсутствии адреса) в структурированном в соответствии с федеральной информационной адресной системой виде	Российская Федерация, Камчатский край, Петропавловск-Камчатский г, Циолковского пр-кт, д 36
5.2.	Дополнительные сведения о местоположении	—
6.	Иные сведения	—

**3. Пояснения к сведениям об объекте недвижимости с кадастровым номером** 41:01:0010119:642 :

1.	—
----	---

**1. Сведения о характерных точках контура объекта недвижимости с кадастровым номером** 41:01:0010119:643 :

Система координат МСК-41, зона 1 Зона № 1

Обозначение характерных точек границ	Содержатся в Едином государственном реестре недвижимости			Определены в ходе выполнения комплексных кадастровых работ			Метод определения координат	Формулы, примененные для расчета средней квадратической погрешности определения координат характерных точек (Mt), м, с подставленными в такие формулы значениями и итоговые (вычисленные) значения Mt, м
	координаты, м		Радиус, м	координаты, м		Радиус, м		
	X	Y	R	X	Y	R		
1	2	3	4	5	6	7	8	9
н58970	—	—	—	563 756,95	1 413 969,70	—	Метод спутниковых геодезических измерений (определений)	—
н58980	—	—	—	563 725,86	1 413 954,63	—		
н58990	—	—	—	563 731,81	1 413 942,37	—		
н59000	—	—	—	563 747,67	1 413 950,07	—		
н59010	—	—	—	563 749,95	1 413 945,38	—		
н59020	—	—	—	563 778,79	1 413 959,86	—		
н59030	—	—	—	563 776,98	1 413 963,91	—		

1	2	3	4	5	6	7	8	9
н59040	—	—	—	563 767,62	1 413 959,74	—	Метод спутниковых геодезических измерений (определений)	—
н59050	—	—	—	563 762,90	1 413 957,46	—		
н59060	—	—	—	563 757,81	1 413 967,92	—		
н58970	—	—	—	563 756,95	1 413 969,70	—		

**2. Сведения о характеристиках объекта недвижимости с кадастровым номером** 41:01:0010119:643 :

№ п/п	Наименование характеристики	Значение характеристики
1	2	3
1.	Вид объекта недвижимости	Здание
2.	Ранее присвоенный государственный учетный номер (инвентарный) здания, сооружения, объекта незавершенного строительства	—
3.	Кадастровый номер земельного участка (земельных участков), в границах которого (которых) расположены здание, сооружение, объект незавершенного строительства	41:01:0010119:227
4.	Уникальный учетный номер кадастрового квартала, в границах которого расположены здание, сооружение, объект незавершенного строительства	41:01:0010119
5.	Адрес здания, сооружения, объекта незавершенного строительства	—
5.1.	Сведения о местоположении здания, сооружения, объекта незавершенного строительства (при отсутствии адреса) в структурированном в соответствии с федеральной информационной адресной системой виде	Российская Федерация, Камчатский край, Петропавловск-Камчатский г, Циолковского пр-кт, д 5
5.2.	Дополнительные сведения о местоположении	—
6.	Иные сведения	—

**3. Пояснения к сведениям об объекте недвижимости с кадастровым номером** 41:01:0010119:643 :

1.	—
----	---

**1. Сведения о характерных точках контура объекта недвижимости с кадастровым номером** 41:01:0010119:644 :

Система координат			МСК-41, зона 1				Зона № 1	
Обозначение характерных точек границ	Содержатся в Едином государственном реестре недвижимости			Определены в ходе выполнения комплексных кадастровых работ			Метод определения координат	Формулы, примененные для расчета средней квадратической погрешности определения координат характерных точек (Mt), м, с подставленными в такие формулы значениями и итоговые (вычисленные) значения Mt, м
	координаты, м		Радиус, м	координаты, м		Радиус, м		
	X	Y	R	X	Y	R		
1	2	3	4	5	6	7	8	9
н59040	—	—	—	563 767,62	1 413 959,74	—	Метод спутниковых геодезических измерений (определений)	—
н59050	—	—	—	563 762,90	1 413 957,46	—		
н59060	—	—	—	563 757,81	1 413 967,92	—		
н59070	—	—	—	563 762,52	1 413 970,24	—		
н59040	—	—	—	563 767,62	1 413 959,74	—		

**2. Сведения о характеристиках объекта недвижимости с кадастровым номером** 41:01:0010119:644 :

№ п/п	Наименование характеристики	Значение характеристики
1	2	3
1.	Вид объекта недвижимости	Здание
2.	Ранее присвоенный государственный учетный номер (инвентарный) здания, сооружения, объекта незавершенного строительства	—
3.	Кадастровый номер земельного участка (земельных участков), в границах которого (которых) расположены здание, сооружение, объект незавершенного строительства	41:01:0010119:227
4.	Уникальный учетный номер кадастрового квартала, в границах которого расположены здание, сооружение, объект незавершенного строительства	41:01:0010119

1	2	3
5.	Адрес здания, сооружения, объекта незавершенного строительства	—
5.1.	Сведения о местоположении здания, сооружения, объекта незавершенного строительства (при отсутствии адреса) в структурированном в соответствии с федеральной информационной адресной системой виде	Российская Федерация, Камчатский край, Петропавловск-Камчатский г, Циолковского пр-кт, д 5
5.2.	Дополнительные сведения о местоположении	—
6.	Иные сведения	—

**3. Пояснения к сведениям об объекте недвижимости с кадастровым номером** 41:01:0010119:644 :

1.	—
----	---

**1. Сведения о характерных точках контура объекта недвижимости с кадастровым номером** 41:01:0010119:645 :

Система координат МСК-41, зона 1 Зона № 1

Обозначение характерных точек границ	Содержатся в Едином государственном реестре недвижимости			Определены в ходе выполнения комплексных кадастровых работ			Метод определения координат	Формулы, примененные для расчета средней квадратической погрешности определения координат характерных точек (Mt), м, с подставленными в такие формулы значениями и итоговые (вычисленные) значения Mt, м
	координаты, м		Радиус, м	координаты, м		Радиус, м		
	X	Y	R	X	Y	R		
1	2	3	4	5	6	7	8	9
н59080	—	—	—	563 787,48	1 413 983,34	—	Метод спутниковых геодезических измерений (определений)	—
н59090	—	—	—	563 761,67	1 413 971,90	—		
н59070	—	—	—	563 762,52	1 413 970,24	—		
н59040	—	—	—	563 767,62	1 413 959,74	—		
н59030	—	—	—	563 776,98	1 413 963,91	—		
н59100	—	—	—	563 792,93	1 413 971,01	—		
н59110	—	—	—	563 790,95	1 413 975,48	—		

1	2	3	4	5	6	7	8	9
н59120	—	—	—	563 788,00	1 413 982,17	—	Метод спутниковых геодезических измерений (определений)	—
н59080	—	—	—	563 787,48	1 413 983,34	—		

**2. Сведения о характеристиках объекта недвижимости с кадастровым номером** 41:01:0010119:645 :

№ п/п	Наименование характеристики	Значение характеристики
1	2	3
1.	Вид объекта недвижимости	Здание
2.	Ранее присвоенный государственный учетный номер (инвентарный) здания, сооружения, объекта незавершенного строительства	—
3.	Кадастровый номер земельного участка (земельных участков), в границах которого (которых) расположены здание, сооружение, объект незавершенного строительства	41:01:0010119:227
4.	Уникальный учетный номер кадастрового квартала, в границах которого расположены здание, сооружение, объект незавершенного строительства	41:01:0010119
5.	Адрес здания, сооружения, объекта незавершенного строительства	—
5.1.	Сведения о местоположении здания, сооружения, объекта незавершенного строительства (при отсутствии адреса) в структурированном в соответствии с федеральной информационной адресной системой виде	Российская Федерация, Камчатский край, Петропавловск-Камчатский г, Циолковского пр-кт, д 5
5.2.	Дополнительные сведения о местоположении	—
6.	Иные сведения	—

**3. Пояснения к сведениям об объекте недвижимости с кадастровым номером** 41:01:0010119:645 :

1.	—
----	---

**1. Сведения о характерных точках контура объекта недвижимости с кадастровым номером** 41:01:0010119:647 :

Система координат			МСК-41, зона 1				Зона № 1	
Обозначение характерных точек границ	Содержатся в Едином государственном реестре недвижимости			Определены в ходе выполнения комплексных кадастровых работ			Метод определения координат	Формулы, примененные для расчета средней квадратической погрешности определения координат характерных точек (Mt), м, с подставленными в такие формулы значениями и итоговые (вычисленные) значения Mt, м
	координаты, м		Радиус, м	координаты, м		Радиус, м		
	X	Y	R	X	Y	R		
1	2	3	4	5	6	7	8	9
н59130	—	—	—	563 790,16	1 414 012,64	—	Метод спутниковых геодезических измерений (определений)	—
н59140	—	—	—	563 793,65	1 414 024,44	—		
н59150	—	—	—	563 764,64	1 414 033,01	—		
н59160	—	—	—	563 761,16	1 414 021,20	—		
н59130	—	—	—	563 790,16	1 414 012,64	—		

**2. Сведения о характеристиках объекта недвижимости с кадастровым номером** 41:01:0010119:647 :

№ п/п	Наименование характеристики	Значение характеристики
1	2	3
1.	Вид объекта недвижимости	Здание
2.	Ранее присвоенный государственный учетный номер (инвентарный) здания, сооружения, объекта незавершенного строительства	—
3.	Кадастровый номер земельного участка (земельных участков), в границах которого (которых) расположены здание, сооружение, объект незавершенного строительства	41:01:0010119:227
4.	Уникальный учетный номер кадастрового квартала, в границах которого расположены здание, сооружение, объект незавершенного строительства	41:01:0010119

1	2	3
5.	Адрес здания, сооружения, объекта незавершенного строительства	—
5.1.	Сведения о местоположении здания, сооружения, объекта незавершенного строительства (при отсутствии адреса) в структурированном в соответствии с федеральной информационной адресной системой виде	Российская Федерация, Камчатский край, Петропавловск-Камчатский г, Циолковского пр-кт, д 5
5.2.	Дополнительные сведения о местоположении	—
6.	Иные сведения	—

**3. Пояснения к сведениям об объекте недвижимости с кадастровым номером** 41:01:0010119:647 :

1.	—
----	---

**1. Сведения о характерных точках контура объекта недвижимости с кадастровым номером** 41:01:0010119:648 :

Система координат	<u>МСК-41, зона 1</u>	Зона №	<u>1</u>
-------------------	-----------------------	--------	----------

Обозначение характерных точек границ	Содержатся в Едином государственном реестре недвижимости			Определены в ходе выполнения комплексных кадастровых работ			Метод определения координат	Формулы, примененные для расчета средней квадратической погрешности определения координат характерных точек (Mt), м, с подставленными в такие формулы значениями и итоговые (вычисленные) значения Mt, м
	координаты, м		Радиус, м	координаты, м		Радиус, м		
	X	Y	R	X	Y	R		
1	2	3	4	5	6	7	8	9
н59110	—	—	—	563 790,95	1 413 975,48	—	Метод спутниковых геодезических измерений (определений)	—
н59170	—	—	—	563 808,13	1 413 979,51	—		
н59180	—	—	—	563 806,09	1 413 986,73	—		
н59190	—	—	—	563 802,02	1 413 987,12	—		
н59200	—	—	—	563 790,14	1 413 984,16	—		
н59210	—	—	—	563 790,52	1 413 982,72	—		
н59120	—	—	—	563 788,00	1 413 982,17	—		

1	2	3	4	5	6	7	8	9
н59110	—	—	—	563 790,95	1 413 975,48	—	Метод спутниковых геодезических измерений (определений)	—

**2. Сведения о характеристиках объекта недвижимости с кадастровым номером** 41:01:0010119:648 :

№ п/п	Наименование характеристики	Значение характеристики
1	2	3
1.	Вид объекта недвижимости	Здание
2.	Ранее присвоенный государственный учетный номер (инвентарный) здания, сооружения, объекта незавершенного строительства	—
3.	Кадастровый номер земельного участка (земельных участков), в границах которого (которых) расположены здание, сооружение, объект незавершенного строительства	41:01:0010119:227
4.	Уникальный учетный номер кадастрового квартала, в границах которого расположены здание, сооружение, объект незавершенного строительства	41:01:0010119
5.	Адрес здания, сооружения, объекта незавершенного строительства	—
5.1.	Сведения о местоположении здания, сооружения, объекта незавершенного строительства (при отсутствии адреса) в структурированном в соответствии с федеральной информационной адресной системой виде	Российская Федерация, Камчатский край, Петропавловск-Камчатский г, Циолковского пр-кт, д 5
5.2.	Дополнительные сведения о местоположении	—
6.	Иные сведения	—

**3. Пояснения к сведениям об объекте недвижимости с кадастровым номером** 41:01:0010119:648 :

1.	—
----	---

**1. Сведения о характерных точках контура объекта недвижимости с кадастровым номером** 41:01:0010119:649 :

Система координат		МСК-41, зона 1				Зона №		1
Обозначение характерных точек границ	Содержатся в Едином государственном реестре недвижимости			Определены в ходе выполнения комплексных кадастровых работ			Метод определения координат	Формулы, примененные для расчета средней квадратической погрешности определения координат характерных точек (Mt), м, с подставленными в такие формулы значениями и итоговые (вычисленные) значения Mt, м
	координаты, м		Радиус, м	координаты, м		Радиус, м		
	X	Y	R	X	Y	R		



1	2	3	4	5	6	7	8	9
н59220	—	—	—	563 756,28	1 414 023,06	—	Метод спутниковых геодезических измерений (определений)	—
н59230	—	—	—	563 757,56	1 414 039,17	—		
н59240	—	—	—	563 747,94	1 414 039,93	—		
н59250	—	—	—	563 746,67	1 414 023,82	—		
н59220	—	—	—	563 756,28	1 414 023,06	—		

**2. Сведения о характеристиках объекта недвижимости с кадастровым номером** 41:01:0010119:649 :

№ п/п	Наименование характеристики	Значение характеристики
1	2	3
1.	Вид объекта недвижимости	Здание
2.	Ранее присвоенный государственный учетный номер (инвентарный) здания, сооружения, объекта незавершенного строительства	—
3.	Кадастровый номер земельного участка (земельных участков), в границах которого (которых) расположены здание, сооружение, объект незавершенного строительства	41:01:0010119:227
4.	Уникальный учетный номер кадастрового квартала, в границах которого расположены здание, сооружение, объект незавершенного строительства	41:01:0010119
5.	Адрес здания, сооружения, объекта незавершенного строительства	—
5.1.	Сведения о местоположении здания, сооружения, объекта незавершенного строительства (при отсутствии адреса) в структурированном в соответствии с федеральной информационной адресной системой виде	Российская Федерация, Камчатский край, Петропавловск-Камчатский г, Циолковского пр-кт, д 5
5.2.	Дополнительные сведения о местоположении	—
6.	Иные сведения	—

**3. Пояснения к сведениям об объекте недвижимости с кадастровым номером** 41:01:0010119:649 :

1.	—
----	---

**1. Сведения о характерных точках контура объекта недвижимости с кадастровым номером** 41:01:0010119:650 :

Система координат МСК-41, зона 1 Зона № 1

Обозначение характерных точек границ	Содержатся в Едином государственном реестре недвижимости			Определены в ходе выполнения комплексных кадастровых работ			Метод определения координат	Формулы, примененные для расчета средней квадратической погрешности определения координат характерных точек (Mt), м, с подставленными в такие формулы значениями и итоговые (вычисленные) значения Mt, м
	координаты, м		Радиус, м	координаты, м		Радиус, м		
	X	Y	R	X	Y	R		
1	2	3	4	5	6	7	8	9

41:01:0010119:650(1)

н59260	—	—	—	564 213,95	1 413 967,60	—	Метод спутниковых геодезических измерений (определений)	—
н59270	—	—	—	564 213,23	1 413 979,58	—		
н59280	—	—	—	564 209,56	1 413 979,36	—		
н59290	—	—	—	564 209,50	1 413 980,25	—		
н59300	—	—	—	564 206,36	1 413 980,06	—		
н59310	—	—	—	564 206,41	1 413 979,17	—		
н59320	—	—	—	564 187,19	1 413 978,01	—		
н59330	—	—	—	564 187,14	1 413 978,91	—		
н59340	—	—	—	564 184,00	1 413 978,72	—		
н59350	—	—	—	564 184,05	1 413 977,83	—		
н59360	—	—	—	564 172,96	1 413 977,16	—		
н59370	—	—	—	564 172,91	1 413 978,05	—		

1	2	3	4	5	6	7	8	9
н59380	—	—	—	564 169,76	1 413 977,86	—	Метод спутниковых геодезических измерений (определений)	—
н59390	—	—	—	564 169,81	1 413 976,97	—		
н59400	—	—	—	564 164,32	1 413 976,64	—		
н59410	—	—	—	564 164,27	1 413 977,54	—		
н59420	—	—	—	564 161,13	1 413 977,35	—		
н59430	—	—	—	564 161,18	1 413 976,45	—		
н59440	—	—	—	564 150,29	1 413 975,80	—		
н59450	—	—	—	564 150,23	1 413 976,69	—		
н59460	—	—	—	564 147,09	1 413 976,50	—		
н59470	—	—	—	564 147,14	1 413 975,60	—		
н59480	—	—	—	564 127,72	1 413 974,44	—		
н59490	—	—	—	564 127,67	1 413 975,33	—		
н59500	—	—	—	564 124,52	1 413 975,15	—		
н59510	—	—	—	564 124,58	1 413 974,26	—		
н59520	—	—	—	564 121,36	1 413 974,05	—		
н59530	—	—	—	564 121,03	1 413 974,03	—		
н59540	—	—	—	564 120,97	1 413 975,07	—		

1	2	3	4	5	6	7	8	9
н59550	—	—	—	564 117,47	1 413 974,81	—	Метод спутниковых геодезических измерений (определений)	—
н59560	—	—	—	564 117,17	1 413 975,61	—		
н59570	—	—	—	564 111,49	1 413 973,45	—		
н59580	—	—	—	564 110,92	1 413 974,81	—		
н59590	—	—	—	564 105,08	1 413 972,69	—		
н59600	—	—	—	564 105,47	1 413 971,36	—		
н59610	—	—	—	564 099,47	1 413 969,51	—		
н59620	—	—	—	564 099,76	1 413 968,99	—		
н59630	—	—	—	564 096,93	1 413 966,86	—		
н59640	—	—	—	564 097,72	1 413 965,88	—		
н59650	—	—	—	564 097,44	1 413 965,64	—		
н59660	—	—	—	564 097,31	1 413 965,82	—		
н59670	—	—	—	564 097,20	1 413 965,74	—		
н59680	—	—	—	564 096,68	1 413 966,47	—		
н59690	—	—	—	564 094,11	1 413 964,65	—		
н59700	—	—	—	564 094,63	1 413 963,91	—		
н59710	—	—	—	564 090,54	1 413 961,01	—		

1	2	3	4	5	6	7	8	9
н59720	—	—	—	564 090,02	1 413 961,74	—	Метод спутниковых геодезических измерений (определений)	—
н59730	—	—	—	564 087,45	1 413 959,92	—		
н59740	—	—	—	564 087,97	1 413 959,19	—		
н59750	—	—	—	564 078,78	1 413 952,66	—		
н59760	—	—	—	564 078,26	1 413 953,39	—		
н59770	—	—	—	564 075,69	1 413 951,57	—		
н59780	—	—	—	564 076,22	1 413 950,84	—		
н59790	—	—	—	564 071,85	1 413 947,74	—		
н59800	—	—	—	564 071,33	1 413 948,47	—		
н59810	—	—	—	564 068,76	1 413 946,65	—		
н59820	—	—	—	564 069,29	1 413 945,91	—		
н59830	—	—	—	564 060,29	1 413 939,53	—		
н59840	—	—	—	564 059,77	1 413 940,26	—		
н59850	—	—	—	564 057,20	1 413 938,43	—		
н59860	—	—	—	564 057,72	1 413 937,70	—		
н59870	—	—	—	564 053,42	1 413 934,65	—		
н59880	—	—	—	564 052,90	1 413 935,38	—		

1	2	3	4	5	6	7	8	9
н59890	—	—	—	564 050,33	1 413 933,56	—	Метод спутниковых геодезических измерений (определений)	—
н59900	—	—	—	564 050,86	1 413 932,83	—		
н59910	—	—	—	564 050,60	1 413 932,64	—		
н59920	—	—	—	564 057,57	1 413 922,83	—		
н59930	—	—	—	564 066,88	1 413 929,42	—		
н59940	—	—	—	564 067,40	1 413 928,69	—		
н59950	—	—	—	564 069,97	1 413 930,51	—		
н59960	—	—	—	564 072,53	1 413 932,34	—		
н59970	—	—	—	564 072,01	1 413 933,07	—		
н59980	—	—	—	564 078,50	1 413 937,68	—		
н59990	—	—	—	564 079,02	1 413 936,94	—		
н60000	—	—	—	564 081,59	1 413 938,77	—		
н60010	—	—	—	564 084,16	1 413 940,59	—		
н60020	—	—	—	564 083,64	1 413 941,33	—		
н60030	—	—	—	564 089,83	1 413 945,73	—		
н60040	—	—	—	564 090,36	1 413 945,00	—		
н60050	—	—	—	564 092,92	1 413 946,82	—		

1	2	3	4	5	6	7	8	9
н60060	—	—	—	564 095,49	1 413 948,65	—	Метод спутниковых геодезических измерений (определений)	—
н60070	—	—	—	564 094,97	1 413 949,38	—		
н60080	—	—	—	564 104,29	1 413 956,00	—		
н60090	—	—	—	564 104,04	1 413 956,34	—		
н60100	—	—	—	564 107,17	1 413 958,12	—		
н60110	—	—	—	564 110,02	1 413 959,18	—		
н60120	—	—	—	564 109,73	1 413 960,10	—		
н60130	—	—	—	564 115,05	1 413 961,91	—		
н60140	—	—	—	564 115,45	1 413 960,97	—		
н60150	—	—	—	564 118,74	1 413 962,16	—		
н60160	—	—	—	564 122,08	1 413 962,08	—		
н60170	—	—	—	564 125,37	1 413 962,28	—		
н60180	—	—	—	564 125,42	1 413 961,38	—		
н60190	—	—	—	564 128,57	1 413 961,57	—		
н60200	—	—	—	564 128,51	1 413 962,47	—		
н60210	—	—	—	564 136,14	1 413 962,93	—		
н60220	—	—	—	564 136,20	1 413 962,03	—		

1	2	3	4	5	6	7	8	9
н60230	—	—	—	564 139,34	1 413 962,22	—	Метод спутниковых геодезических измерений (определений)	—
н60240	—	—	—	564 142,48	1 413 962,41	—		
н60250	—	—	—	564 142,43	1 413 963,30	—		
н60260	—	—	—	564 150,24	1 413 963,78	—		
н60270	—	—	—	564 150,30	1 413 962,88	—		
н60280	—	—	—	564 153,44	1 413 963,07	—		
н60290	—	—	—	564 156,58	1 413 963,25	—		
н60300	—	—	—	564 156,53	1 413 964,15	—		
н60310	—	—	—	564 164,65	1 413 964,64	—		
н60320	—	—	—	564 164,71	1 413 963,74	—		
н60330	—	—	—	564 167,85	1 413 963,93	—		
н60340	—	—	—	564 170,99	1 413 964,12	—		
н60350	—	—	—	564 170,94	1 413 965,02	—		
н60360	—	—	—	564 178,61	1 413 965,48	—		
н60370	—	—	—	564 178,66	1 413 964,58	—		
н60380	—	—	—	564 181,81	1 413 964,76	—		
н60390	—	—	—	564 184,95	1 413 964,95	—		



1	2	3	4	5	6	7	8	9
н60400	—	—	—	564 184,90	1 413 965,86	—	Метод спутниковых геодезических измерений (определений)	—
н60410	—	—	—	564 192,92	1 413 966,34	—		
н60420	—	—	—	564 192,97	1 413 965,44	—		
н60430	—	—	—	564 196,12	1 413 965,63	—		
н60440	—	—	—	564 199,26	1 413 965,82	—		
н60450	—	—	—	564 199,21	1 413 966,72	—		
н59260	—	—	—	564 213,95	1 413 967,60	—		
41:01:0010119:650(2)								
н60460	—	—	—	564 226,87	1 413 953,23	—	Метод спутниковых геодезических измерений (определений)	—
н60470	—	—	—	564 226,85	1 413 953,55	—		
н60480	—	—	—	564 227,75	1 413 953,61	—		
н60490	—	—	—	564 227,52	1 413 956,90	—		
н60500	—	—	—	564 226,63	1 413 956,84	—		
н60510	—	—	—	564 226,11	1 413 964,41	—		
н60520	—	—	—	564 227,01	1 413 964,47	—		
н60530	—	—	—	564 226,79	1 413 967,77	—		
н60540	—	—	—	564 225,89	1 413 967,71	—		
н60550	—	—	—	564 225,88	1 413 967,83	—		

1	2	3	4	5	6	7	8	9
н60560	—	—	—	564 213,79	1 413 967,01	—	Метод спутниковых геодезических измерений (определений)	—
н60570	—	—	—	564 213,97	1 413 964,40	—		
н60580	—	—	—	564 213,07	1 413 964,34	—		
н60590	—	—	—	564 213,30	1 413 961,04	—		
н60600	—	—	—	564 214,19	1 413 961,11	—		
н60610	—	—	—	564 214,78	1 413 952,41	—		
н60460	—	—	—	564 226,87	1 413 953,23	—		
41:01:0010119:650(3)								
н60620	—	—	—	564 240,03	1 413 939,36	—	Метод спутниковых геодезических измерений (определений)	—
н60630	—	—	—	564 240,01	1 413 939,68	—		
н60640	—	—	—	564 240,91	1 413 939,74	—		
н60650	—	—	—	564 240,69	1 413 943,04	—		
н60660	—	—	—	564 239,79	1 413 942,98	—		
н60670	—	—	—	564 239,28	1 413 950,55	—		
н60680	—	—	—	564 240,17	1 413 950,61	—		
н60690	—	—	—	564 239,95	1 413 953,90	—		
н60700	—	—	—	564 239,05	1 413 953,84	—		
н60710	—	—	—	564 239,05	1 413 953,97	—		

1	2	3	4	5	6	7	8	9
н60720	—	—	—	564 226,96	1 413 953,15	—	Метод спутниковых геодезических измерений (определений)	—
н60730	—	—	—	564 227,13	1 413 950,53	—		
н60740	—	—	—	564 226,24	1 413 950,47	—		
н60750	—	—	—	564 226,46	1 413 947,18	—		
н60760	—	—	—	564 227,36	1 413 947,24	—		
н60770	—	—	—	564 227,95	1 413 938,54	—		
н60620	—	—	—	564 240,03	1 413 939,36	—		

**2. Сведения о характеристиках объекта недвижимости с кадастровым номером** 41:01:0010119:650 :

№ п/п	Наименование характеристики	Значение характеристики
1	2	3
1.	Вид объекта недвижимости	Здание
2.	Ранее присвоенный государственный учетный номер (инвентарный) здания, сооружения, объекта незавершенного строительства	—
3.	Кадастровый номер земельного участка (земельных участков), в границах которого (которых) расположены здание, сооружение, объект незавершенного строительства	41:01:0010119:7946
4.	Уникальный учетный номер кадастрового квартала, в границах которого расположены здание, сооружение, объект незавершенного строительства	41:01:0010119
5.	Адрес здания, сооружения, объекта незавершенного строительства	—
5.1.	Сведения о местоположении здания, сооружения, объекта незавершенного строительства (при отсутствии адреса) в структурированном в соответствии с федеральной информационной адресной системой виде	Российская Федерация, Камчатский край, Петропавловск-Камчатский г, Циолковского пр-кт, д 15
5.2.	Дополнительные сведения о местоположении	—
6.	Иные сведения	—

**3. Пояснения к сведениям об объекте недвижимости с кадастровым номером** 41:01:0010119:650 :

1. —

**1. Сведения о характерных точках контура объекта недвижимости с кадастровым номером** 41:01:0010119:651 :

Система координат МСК-41, зона 1 Зона № 1

Обозначение характерных точек границ	Содержатся в Едином государственном реестре недвижимости			Определены в ходе выполнения комплексных кадастровых работ			Метод определения координат	Формулы, примененные для расчета средней квадратической погрешности определения координат характерных точек (Mt), м, с подставленными в такие формулы значениями и итоговые (вычисленные) значения Mt, м
	координаты, м		Радиус, м	координаты, м		Радиус, м		
	X	Y	R	X	Y	R		
1	2	3	4	5	6	7	8	9
н60780	—	—	—	564 494,58	1 412 274,59	—	Метод спутниковых геодезических измерений (определений)	—
н60790	—	—	—	564 502,73	1 412 283,54	—		
н60800	—	—	—	564 494,03	1 412 291,47	—		
н60810	—	—	—	564 494,26	1 412 291,74	—		
н60820	—	—	—	564 494,50	1 412 292,86	—		
н60830	—	—	—	564 491,94	1 412 294,05	—		
н60840	—	—	—	564 492,16	1 412 295,07	—		
н60850	—	—	—	564 489,53	1 412 296,16	—		
н60860	—	—	—	564 489,23	1 412 295,84	—		
н60870	—	—	—	564 483,10	1 412 301,43	—		
н60880	—	—	—	564 483,35	1 412 301,73	—		
н60890	—	—	—	564 483,52	1 412 302,86	—		

1	2	3	4	5	6	7	8	9
н60900	—	—	—	564 480,85	1 412 304,06	—	Метод спутниковых геодезических измерений (определений)	—
н60910	—	—	—	564 481,07	1 412 305,19	—		
н60920	—	—	—	564 478,44	1 412 306,27	—		
н60930	—	—	—	564 478,13	1 412 305,96	—		
н60940	—	—	—	564 472,02	1 412 311,53	—		
н60950	—	—	—	564 472,25	1 412 311,80	—		
н60960	—	—	—	564 472,50	1 412 312,92	—		
н60970	—	—	—	564 469,94	1 412 314,11	—		
н60980	—	—	—	564 470,15	1 412 315,13	—		
н60990	—	—	—	564 467,53	1 412 316,22	—		
н61000	—	—	—	564 467,22	1 412 315,90	—		
н61010	—	—	—	564 461,05	1 412 321,53	—		
н61020	—	—	—	564 461,31	1 412 321,83	—		
н61030	—	—	—	564 461,47	1 412 322,95	—		
н61040	—	—	—	564 458,80	1 412 324,15	—		
н61050	—	—	—	564 459,02	1 412 325,28	—		
н61060	—	—	—	564 456,39	1 412 326,37	—		

1	2	3	4	5	6	7	8	9
н61070	—	—	—	564 456,09	1 412 326,05	—	Метод спутниковых геодезических измерений (определений)	—
н61080	—	—	—	564 450,03	1 412 331,57	—		
н61090	—	—	—	564 450,26	1 412 331,85	—		
н61100	—	—	—	564 450,51	1 412 332,96	—		
н61110	—	—	—	564 447,95	1 412 334,15	—		
н61120	—	—	—	564 448,17	1 412 335,18	—		
н61130	—	—	—	564 445,54	1 412 336,26	—		
н61140	—	—	—	564 445,23	1 412 335,95	—		
н61150	—	—	—	564 436,50	1 412 343,91	—		
н61160	—	—	—	564 428,35	1 412 334,97	—		
н60780	—	—	—	564 494,58	1 412 274,59	—		

**2. Сведения о характеристиках объекта недвижимости с кадастровым номером**

41:01:0010119:651

:

№ п/п	Наименование характеристики	Значение характеристики
1	2	3
1.	Вид объекта недвижимости	Здание
2.	Ранее присвоенный государственный учетный номер (инвентарный) здания, сооружения, объекта незавершенного строительства	—
3.	Кадастровый номер земельного участка (земельных участков), в границах которого (которых) расположены здание, сооружение, объект незавершенного строительства	—
4.	Уникальный учетный номер кадастрового квартала, в границах которого расположены здание, сооружение, объект незавершенного строительства	41:01:0010119

1	2	3
5.	Адрес здания, сооружения, объекта незавершенного строительства	—
5.1.	Сведения о местоположении здания, сооружения, объекта незавершенного строительства (при отсутствии адреса) в структурированном в соответствии с федеральной информационной адресной системой виде	Российская Федерация, Камчатский край, Петропавловск-Камчатский г, Циолковского пр-кт, д 81
5.2.	Дополнительные сведения о местоположении	—
6.	Иные сведения	—

**3. Пояснения к сведениям об объекте недвижимости с кадастровым номером** 41:01:0010119:651 :

1.	—
----	---

**1. Сведения о характерных точках контура объекта недвижимости с кадастровым номером** 41:01:0010119:652 :

Система координат МСК-41, зона 1 Зона № 1

Обозначение характерных точек границ	Содержатся в Едином государственном реестре недвижимости			Определены в ходе выполнения комплексных кадастровых работ			Метод определения координат	Формулы, примененные для расчета средней квадратической погрешности определения координат характерных точек (Mt), м, с подставленными в такие формулы значениями и итоговые (вычисленные) значения Mt, м
	координаты, м		Радиус, м	координаты, м		Радиус, м		
	X	Y	R	X	Y	R		
1	2	3	4	5	6	7	8	9
н61170	—	—	—	563 680,51	1 414 077,12	—	Метод спутниковых геодезических измерений (определений)	—
н61180	—	—	—	563 680,51	1 414 089,32	—		
н61190	—	—	—	563 670,75	1 414 089,33	—		
н61200	—	—	—	563 669,96	1 414 090,53	—		
н61210	—	—	—	563 667,37	1 414 089,67	—		
н61220	—	—	—	563 667,37	1 414 089,33	—		
н61230	—	—	—	563 664,93	1 414 089,33	—		

1	2	3	4	5	6	7	8	9
н61240	—	—	—	563 664,14	1 414 090,53	—	Метод спутниковых геодезических измерений (определений)	—
н61250	—	—	—	563 661,55	1 414 089,67	—		
н61260	—	—	—	563 661,55	1 414 089,32	—		
н61270	—	—	—	563 651,74	1 414 089,32	—		
н61280	—	—	—	563 651,74	1 414 077,12	—		
н61290	—	—	—	563 661,53	1 414 077,12	—		
н61300	—	—	—	563 662,32	1 414 075,91	—		
н61310	—	—	—	563 664,91	1 414 076,78	—		
н61320	—	—	—	563 664,91	1 414 077,12	—		
н61330	—	—	—	563 667,27	1 414 077,12	—		
н61340	—	—	—	563 668,06	1 414 075,91	—		
н61350	—	—	—	563 670,65	1 414 076,78	—		
н61360	—	—	—	563 670,65	1 414 077,12	—		
н61170	—	—	—	563 680,51	1 414 077,12	—		

**2. Сведения о характеристиках объекта недвижимости с кадастровым номером** 41:01:0010119:652 :

№ п/п	Наименование характеристики	Значение характеристики
1	2	3
1.	Вид объекта недвижимости	Здание
2.	Ранее присвоенный государственный учетный номер (инвентарный) здания, сооружения, объекта незавершенного строительства	—



1	2	3
3.	Кадастровый номер земельного участка (земельных участков), в границах которого (которых) расположены здание, сооружение, объект незавершенного строительства	41:01:0010119:489
4.	Уникальный учетный номер кадастрового квартала, в границах которого расположены здание, сооружение, объект незавершенного строительства	41:01:0010119
5.	Адрес здания, сооружения, объекта незавершенного строительства	—
5.1.	Сведения о местоположении здания, сооружения, объекта незавершенного строительства (при отсутствии адреса) в структурированном в соответствии с федеральной информационной адресной системой виде	Российская Федерация, Камчатский край, Петропавловск-Камчатский г, Циолковского пр-кт, д 7
5.2.	Дополнительные сведения о местоположении	—
6.	Иные сведения	—

**3. Пояснения к сведениям об объекте недвижимости с кадастровым номером** 41:01:0010119:652 :

1.	—
----	---

**1. Сведения о характерных точках контура объекта недвижимости с кадастровым номером** 41:01:0010119:653 :

Система координат МСК-41, зона 1 Зона № 1

Обозначение характерных точек границ	Содержатся в Едином государственном реестре недвижимости			Определены в ходе выполнения комплексных кадастровых работ			Метод определения координат	Формулы, примененные для расчета средней квадратической погрешности определения координат характерных точек (Mt), м, с подставленными в такие формулы значениями и итоговые (вычисленные) значения Mt, м
	координаты, м		Радиус, м	координаты, м		Радиус, м		
	X	Y	R	X	Y	R		
1	2	3	4	5	6	7	8	9
н61370	—	—	—	563 722,76	1 414 065,86	—	Метод спутниковых геодезических измерений (определений)	—
н61380	—	—	—	563 722,76	1 414 084,85	—		
н61390	—	—	—	563 686,74	1 414 084,85	—		
н61400	—	—	—	563 686,74	1 414 065,86	—		

1	2	3	4	5	6	7	8	9
н61370	—	—	—	563 722,76	1 414 065,86	—	Метод спутниковых геодезических измерений (определений)	—

**2. Сведения о характеристиках объекта недвижимости с кадастровым номером** 41:01:0010119:653 :

№ п/п	Наименование характеристики	Значение характеристики
1	2	3
1.	Вид объекта недвижимости	Здание
2.	Ранее присвоенный государственный учетный номер (инвентарный) здания, сооружения, объекта незавершенного строительства	—
3.	Кадастровый номер земельного участка (земельных участков), в границах которого (которых) расположены здание, сооружение, объект незавершенного строительства	41:01:0010119:490
4.	Уникальный учетный номер кадастрового квартала, в границах которого расположены здание, сооружение, объект незавершенного строительства	41:01:0010119
5.	Адрес здания, сооружения, объекта незавершенного строительства	—
5.1.	Сведения о местоположении здания, сооружения, объекта незавершенного строительства (при отсутствии адреса) в структурированном в соответствии с федеральной информационной адресной системой виде	Российская Федерация, Камчатский край, Петропавловск-Камчатский г, Циолковского пр-кт, д 7
5.2.	Дополнительные сведения о местоположении	—
6.	Иные сведения	—

**3. Пояснения к сведениям об объекте недвижимости с кадастровым номером** 41:01:0010119:653 :

1.	—
----	---

**1. Сведения о характерных точках контура объекта недвижимости с кадастровым номером** 41:01:0010119:654 :

Система координат		МСК-41, зона 1				Зона №		1
Обозначение характерных точек границ	Содержатся в Едином государственном реестре недвижимости			Определены в ходе выполнения комплексных кадастровых работ			Метод определения координат	Формулы, примененные для расчета средней квадратической погрешности определения координат характерных точек (Mt), м, с подставленными в такие формулы значениями и итоговые (вычисленные) значения Mt, м
	координаты, м		Радиус, м	координаты, м		Радиус, м		
	X	Y	R	X	Y	R		

1	2	3	4	5	6	7	8	9
н61410	—	—	—	564 086,01	1 412 848,27	—	Метод спутниковых геодезических измерений (определений)	—
н61420	—	—	—	564 083,63	1 412 858,99	—		
н61430	—	—	—	564 083,15	1 412 858,89	—		
н61440	—	—	—	564 082,94	1 412 859,86	—		
н61450	—	—	—	564 080,50	1 412 859,32	—		
н61460	—	—	—	564 080,71	1 412 858,35	—		
н61470	—	—	—	564 072,31	1 412 856,48	—		
н61480	—	—	—	564 072,10	1 412 857,45	—		
н61490	—	—	—	564 069,66	1 412 856,91	—		
н61500	—	—	—	564 069,87	1 412 855,94	—		
н61510	—	—	—	564 069,43	1 412 855,84	—		
н61520	—	—	—	564 068,31	1 412 861,05	—		
н61530	—	—	—	564 065,87	1 412 860,53	—		
н61540	—	—	—	564 066,08	1 412 859,55	—		
н61550	—	—	—	564 057,45	1 412 857,69	—		
н61560	—	—	—	564 057,24	1 412 858,67	—		
н61570	—	—	—	564 054,79	1 412 858,14	—		

1	2	3	4	5	6	7	8	9
н61580	—	—	—	564 055,00	1 412 857,17	—	Метод спутниковых геодезических измерений (определений)	—
н61590	—	—	—	564 054,64	1 412 857,08	—		
н61600	—	—	—	564 053,84	1 412 861,04	—		
н61610	—	—	—	564 053,71	1 412 861,01	—		
н61620	—	—	—	564 053,51	1 412 861,99	—		
н61630	—	—	—	564 051,06	1 412 861,50	—		
н61640	—	—	—	564 051,25	1 412 860,52	—		
н61650	—	—	—	564 042,38	1 412 858,73	—		
н61660	—	—	—	564 042,18	1 412 859,71	—		
н61670	—	—	—	564 039,73	1 412 859,22	—		
н61680	—	—	—	564 039,93	1 412 858,24	—		
н61690	—	—	—	564 039,76	1 412 858,20	—		
н61700	—	—	—	564 041,84	1 412 847,89	—		
н61710	—	—	—	564 055,92	1 412 850,73	—		
н61720	—	—	—	564 056,91	1 412 846,41	—		
н61730	—	—	—	564 070,82	1 412 849,40	—		
н61740	—	—	—	564 071,81	1 412 845,12	—		

1	2	3	4	5	6	7	8	9
н61410	—	—	—	564 086,01	1 412 848,27	—	Метод спутниковых геодезических измерений (определений)	—

**2. Сведения о характеристиках объекта недвижимости с кадастровым номером** 41:01:0010119:654 :

№ п/п	Наименование характеристики	Значение характеристики
1	2	3
1.	Вид объекта недвижимости	Здание
2.	Ранее присвоенный государственный учетный номер (инвентарный) здания, сооружения, объекта незавершенного строительства	—
3.	Кадастровый номер земельного участка (земельных участков), в границах которого (которых) расположены здание, сооружение, объект незавершенного строительства	41:01:0010119:240
4.	Уникальный учетный номер кадастрового квартала, в границах которого расположены здание, сооружение, объект незавершенного строительства	41:01:0010119
5.	Адрес здания, сооружения, объекта незавершенного строительства	—
5.1.	Сведения о местоположении здания, сооружения, объекта незавершенного строительства (при отсутствии адреса) в структурированном в соответствии с федеральной информационной адресной системой виде	Российская Федерация, Камчатский край, Петропавловск-Камчатский г, Звездная ул, д 16/1
5.2.	Дополнительные сведения о местоположении	—
6.	Иные сведения	—

**3. Пояснения к сведениям об объекте недвижимости с кадастровым номером** 41:01:0010119:654 :

1.	—
----	---

**1. Сведения о характерных точках контура объекта недвижимости с кадастровым номером** 41:01:0010119:655 :

Система координат		МСК-41, зона 1				Зона №		1
Обозначение характерных точек границ	Содержатся в Едином государственном реестре недвижимости			Определены в ходе выполнения комплексных кадастровых работ			Метод определения координат	Формулы, примененные для расчета средней квадратической погрешности определения координат характерных точек (Mt), м, с подставленными в такие формулы значениями и итоговые (вычисленные) значения Mt, м
	координаты, м		Радиус, м	координаты, м		Радиус, м		
	X	Y	R	X	Y	R		

1	2	3	4	5	6	7	8	9
н61750	—	—	—	563 839,24	1 413 310,88	—	Метод спутниковых геодезических измерений (определений)	—
н61760	—	—	—	563 848,00	1 413 319,00	—		
н61770	—	—	—	563 845,95	1 413 321,20	—		
н61780	—	—	—	563 847,05	1 413 322,22	—		
н61790	—	—	—	563 841,28	1 413 328,45	—		
н61800	—	—	—	563 840,18	1 413 327,43	—		
н61810	—	—	—	563 835,66	1 413 332,31	—		
н61820	—	—	—	563 836,76	1 413 333,33	—		
н61830	—	—	—	563 830,98	1 413 339,56	—		
н61840	—	—	—	563 829,88	1 413 338,54	—		
н61850	—	—	—	563 826,04	1 413 342,68	—		
н61860	—	—	—	563 827,14	1 413 343,70	—		
н61870	—	—	—	563 821,36	1 413 349,93	—		
н61880	—	—	—	563 820,26	1 413 348,91	—		
н61890	—	—	—	563 815,71	1 413 353,82	—		
н61900	—	—	—	563 816,81	1 413 354,84	—		
н61910	—	—	—	563 811,03	1 413 361,07	—		

1	2	3	4	5	6	7	8	9
н61920	—	—	—	563 809,93	1 413 360,05	—	Метод спутниковых геодезических измерений (определений)	—
н61930	—	—	—	563 806,21	1 413 364,06	—		
н61940	—	—	—	563 807,31	1 413 365,08	—		
н61950	—	—	—	563 801,54	1 413 371,32	—		
н61960	—	—	—	563 800,44	1 413 370,30	—		
н61970	—	—	—	563 795,63	1 413 375,48	—		
н61980	—	—	—	563 796,73	1 413 376,50	—		
н61990	—	—	—	563 790,95	1 413 382,73	—		
н62000	—	—	—	563 789,85	1 413 381,71	—		
н62010	—	—	—	563 787,71	1 413 384,03	—		
н62020	—	—	—	563 778,95	1 413 375,91	—		
н62030	—	—	—	563 781,07	1 413 373,61	—		
н62040	—	—	—	563 779,97	1 413 372,59	—		
н62050	—	—	—	563 782,02	1 413 370,39	—		
н62060	—	—	—	563 783,11	1 413 371,41	—		
н62070	—	—	—	563 787,05	1 413 367,17	—		
н62080	—	—	—	563 786,74	1 413 366,85	—		

1	2	3	4	5	6	7	8	9
н62090	—	—	—	563 786,54	1 413 365,88	—	Метод спутниковых геодезических измерений (определений)	—
н62100	—	—	—	563 788,91	1 413 364,51	—		
н62110	—	—	—	563 788,71	1 413 363,54	—		
н62120	—	—	—	563 791,11	1 413 362,21	—		
н62130	—	—	—	563 791,40	1 413 362,49	—		
н62140	—	—	—	563 797,13	1 413 356,30	—		
н62150	—	—	—	563 796,81	1 413 355,98	—		
н62160	—	—	—	563 796,61	1 413 355,01	—		
н62170	—	—	—	563 799,02	1 413 353,68	—		
н62180	—	—	—	563 799,30	1 413 353,96	—		
н62190	—	—	—	563 799,43	1 413 353,81	—		
н62200	—	—	—	563 799,11	1 413 353,49	—		
н62210	—	—	—	563 798,91	1 413 352,53	—		
н62220	—	—	—	563 801,32	1 413 351,19	—		
н62230	—	—	—	563 801,60	1 413 351,47	—		
н62240	—	—	—	563 806,91	1 413 345,75	—		
н62250	—	—	—	563 806,59	1 413 345,43	—		



1	2	3	4	5	6	7	8	9
н62260	—	—	—	563 806,39	1 413 344,47	—	Метод спутниковых геодезических измерений (определений)	—
н62270	—	—	—	563 808,76	1 413 343,09	—		
н62280	—	—	—	563 808,56	1 413 342,13	—		
н62290	—	—	—	563 810,97	1 413 340,79	—		
н62300	—	—	—	563 811,25	1 413 341,07	—		
н62310	—	—	—	563 817,07	1 413 334,78	—		
н62320	—	—	—	563 816,75	1 413 334,46	—		
н62330	—	—	—	563 816,56	1 413 333,50	—		
н62340	—	—	—	563 818,93	1 413 332,12	—		
н62350	—	—	—	563 818,73	1 413 331,16	—		
н62360	—	—	—	563 821,13	1 413 329,82	—		
н62370	—	—	—	563 821,42	1 413 330,10	—		
н62380	—	—	—	563 826,80	1 413 324,28	—		
н62390	—	—	—	563 826,48	1 413 323,96	—		
н62400	—	—	—	563 826,28	1 413 323,00	—		
н62410	—	—	—	563 828,65	1 413 321,62	—		
н62420	—	—	—	563 828,45	1 413 320,66	—		

1	2	3	4	5	6	7	8	9
н62430	—	—	—	563 830,86	1 413 319,32	—	Метод спутниковых геодезических измерений (определений)	—
н62440	—	—	—	563 831,14	1 413 319,60	—		
н62450	—	—	—	563 836,82	1 413 313,48	—		
н62460	—	—	—	563 836,50	1 413 313,16	—		
н62470	—	—	—	563 836,31	1 413 312,20	—		
н62480	—	—	—	563 838,71	1 413 310,86	—		
н62490	—	—	—	563 838,99	1 413 311,14	—		
н61750	—	—	—	563 839,24	1 413 310,88	—		

**2. Сведения о характеристиках объекта недвижимости с кадастровым номером** 41:01:0010119:655 :

№ п/п	Наименование характеристики	Значение характеристики
1	2	3
1.	Вид объекта недвижимости	Здание
2.	Ранее присвоенный государственный учетный номер (инвентарный) здания, сооружения, объекта незавершенного строительства	—
3.	Кадастровый номер земельного участка (земельных участков), в границах которого (которых) расположены здание, сооружение, объект незавершенного строительства	41:01:0010119:456
4.	Уникальный учетный номер кадастрового квартала, в границах которого расположены здание, сооружение, объект незавершенного строительства	41:01:0010119

1	2	3
5.	Адрес здания, сооружения, объекта незавершенного строительства	—
5.1.	Сведения о местоположении здания, сооружения, объекта незавершенного строительства (при отсутствии адреса) в структурированном в соответствии с федеральной информационной адресной системой виде	Российская Федерация, Камчатский край, Петропавловск-Камчатский г, Звездная ул, д 13
5.2.	Дополнительные сведения о местоположении	—
6.	Иные сведения	—

**3. Пояснения к сведениям об объекте недвижимости с кадастровым номером** 41:01:0010119:655 :

1.	—
----	---

**1. Сведения о характерных точках контура объекта недвижимости с кадастровым номером** 41:01:0010119:656 :

Система координат	<u>МСК-41, зона 1</u>	Зона №	<u>1</u>
-------------------	-----------------------	--------	----------

Обозначение характерных точек границ	Содержатся в Едином государственном реестре недвижимости			Определены в ходе выполнения комплексных кадастровых работ			Метод определения координат	Формулы, примененные для расчета средней квадратической погрешности определения координат характерных точек (Mt), м, с подставленными в такие формулы значениями и итоговые (вычисленные) значения Mt, м
	координаты, м		Радиус, м	координаты, м		Радиус, м		
	X	Y	R	X	Y	R		
1	2	3	4	5	6	7	8	9
н62500	—	—	—	563 982,28	1 413 133,22	—	Метод спутниковых геодезических измерений (определений)	—
н62510	—	—	—	563 974,67	1 413 147,32	—		
н62520	—	—	—	563 961,30	1 413 140,11	—		
н62530	—	—	—	563 968,92	1 413 126,00	—		
н62500	—	—	—	563 982,28	1 413 133,22	—		

**2. Сведения о характеристиках объекта недвижимости с кадастровым номером** 41:01:0010119:656 :

№ п/п	Наименование характеристики	Значение характеристики
1	2	3
1.	Вид объекта недвижимости	Здание

1	2	3
2.	Ранее присвоенный государственный учетный номер (инвентарный) здания, сооружения, объекта незавершенного строительства	—
3.	Кадастровый номер земельного участка (земельных участков), в границах которого (которых) расположены здание, сооружение, объект незавершенного строительства	41:01:0010119:171
4.	Уникальный учетный номер кадастрового квартала, в границах которого расположены здание, сооружение, объект незавершенного строительства	41:01:0010119
5.	Адрес здания, сооружения, объекта незавершенного строительства	—
5.1.	Сведения о местоположении здания, сооружения, объекта незавершенного строительства (при отсутствии адреса) в структурированном в соответствии с федеральной информационной адресной системой виде	Российская Федерация, Камчатский край, Петропавловск-Камчатский г, Звездная ул, д 6/1
5.2.	Дополнительные сведения о местоположении	—
6.	Иные сведения	—

**3. Пояснения к сведениям об объекте недвижимости с кадастровым номером** 41:01:0010119:656 :

1.	—
----	---

**1. Сведения о характерных точках контура объекта недвижимости с кадастровым номером** 41:01:0010119:657 :

Система координат МСК-41, зона 1 Зона № 1

Обозначение характерных точек границ	Содержатся в Едином государственном реестре недвижимости			Определены в ходе выполнения комплексных кадастровых работ			Метод определения координат	Формулы, примененные для расчета средней квадратической погрешности определения координат характерных точек (Mt), м, с подставленными в такие формулы значениями и итоговые (вычисленные) значения Mt, м
	координаты, м		Радиус, м	координаты, м		Радиус, м		
	X	Y	R	X	Y	R		
1	2	3	4	5	6	7	8	9
н62540	—	—	—	564 017,86	1 413 291,60	—	Метод спутниковых геодезических измерений (определений)	—
н62550	—	—	—	564 014,81	1 413 307,68	—		
н62560	—	—	—	563 942,89	1 413 294,05	—		

1	2	3	4	5	6	7	8	9
н62570	—	—	—	563 945,93	1 413 277,98	—	Метод спутниковых геодезических измерений (определений)	—
н62540	—	—	—	564 017,86	1 413 291,60	—		

**2. Сведения о характеристиках объекта недвижимости с кадастровым номером** 41:01:0010119:657 :

№ п/п	Наименование характеристики	Значение характеристики
1	2	3
1.	Вид объекта недвижимости	Здание
2.	Ранее присвоенный государственный учетный номер (инвентарный) здания, сооружения, объекта незавершенного строительства	—
3.	Кадастровый номер земельного участка (земельных участков), в границах которого (которых) расположены здание, сооружение, объект незавершенного строительства	41:01:0010119:22
4.	Уникальный учетный номер кадастрового квартала, в границах которого расположены здание, сооружение, объект незавершенного строительства	41:01:0010119
5.	Адрес здания, сооружения, объекта незавершенного строительства	—
5.1.	Сведения о местоположении здания, сооружения, объекта незавершенного строительства (при отсутствии адреса) в структурированном в соответствии с федеральной информационной адресной системой виде	Российская Федерация, Камчатский край, Петропавловск-Камчатский г, Звездная ул, д 5
5.2.	Дополнительные сведения о местоположении	—
6.	Иные сведения	—

**3. Пояснения к сведениям об объекте недвижимости с кадастровым номером** 41:01:0010119:657 :

1.	—
----	---

**1. Сведения о характерных точках контура объекта недвижимости с кадастровым номером** 41:01:0010119:658 :

Система координат МСК-41, зона 1 Зона № 1

Обозначение характерных точек границ	Содержатся в Едином государственном реестре недвижимости			Определены в ходе выполнения комплексных кадастровых работ			Метод определения координат	Формулы, примененные для расчета средней квадратической погрешности определения координат характерных точек (Mt), м, с подставленными в такие формулы значениями и итоговые (вычисленные) значения Mt, м
	координаты, м		Радиус, м	координаты, м		Радиус, м		
	X	Y	R	X	Y	R		
1	2	3	4	5	6	7	8	9
н62580	—	—	—	563 972,76	1 413 063,61	—	Метод спутниковых геодезических измерений (определений)	—
н62590	—	—	—	563 967,37	1 413 073,48	—		
н62600	—	—	—	563 968,16	1 413 073,91	—		
н62610	—	—	—	563 964,95	1 413 079,79	—		
н62620	—	—	—	563 964,16	1 413 079,36	—		
н62630	—	—	—	563 960,67	1 413 085,75	—		
н62640	—	—	—	563 961,46	1 413 086,18	—		
н62650	—	—	—	563 958,25	1 413 092,06	—		
н62660	—	—	—	563 957,46	1 413 091,63	—		
н62670	—	—	—	563 953,83	1 413 098,29	—		
н62680	—	—	—	563 954,62	1 413 098,72	—		
н62690	—	—	—	563 951,41	1 413 104,60	—		
н62700	—	—	—	563 950,62	1 413 104,17	—		

1	2	3	4	5	6	7	8	9
н62710	—	—	—	563 945,24	1 413 114,01	—	Метод спутниковых геодезических измерений (определений)	—
н62720	—	—	—	563 934,67	1 413 108,24	—		
н62730	—	—	—	563 934,93	1 413 107,76	—		
н62740	—	—	—	563 934,14	1 413 107,33	—		
н62750	—	—	—	563 935,59	1 413 104,67	—		
н62760	—	—	—	563 936,38	1 413 105,10	—		
н62770	—	—	—	563 938,96	1 413 100,37	—		
н62780	—	—	—	563 938,17	1 413 099,94	—		
н62790	—	—	—	563 939,62	1 413 097,28	—		
н62800	—	—	—	563 940,41	1 413 097,71	—		
н62810	—	—	—	563 945,68	1 413 088,06	—		
н62820	—	—	—	563 944,89	1 413 087,63	—		
н62830	—	—	—	563 946,34	1 413 084,97	—		
н62840	—	—	—	563 947,13	1 413 085,40	—		
н62850	—	—	—	563 949,73	1 413 080,65	—		
н62860	—	—	—	563 948,94	1 413 080,22	—		
н62870	—	—	—	563 950,39	1 413 077,55	—		

1	2	3	4	5	6	7	8	9
н62880	—	—	—	563 951,18	1 413 077,99	—	Метод спутниковых геодезических измерений (определений)	—
н62890	—	—	—	563 956,59	1 413 068,07	—		
н62900	—	—	—	563 955,80	1 413 067,64	—		
н62910	—	—	—	563 957,26	1 413 064,98	—		
н62920	—	—	—	563 958,05	1 413 065,41	—		
н62930	—	—	—	563 960,60	1 413 060,73	—		
н62940	—	—	—	563 959,81	1 413 060,30	—		
н62950	—	—	—	563 961,26	1 413 057,64	—		
н62960	—	—	—	563 962,05	1 413 058,07	—		
н62970	—	—	—	563 962,18	1 413 057,84	—		
н62580	—	—	—	563 972,76	1 413 063,61	—		

**2. Сведения о характеристиках объекта недвижимости с кадастровым номером**

41:01:0010119:658

:

№ п/п	Наименование характеристики	Значение характеристики
1	2	3
1.	Вид объекта недвижимости	Здание
2.	Ранее присвоенный государственный учетный номер (инвентарный) здания, сооружения, объекта незавершенного строительства	—
3.	Кадастровый номер земельного участка (земельных участков), в границах которого (которых) расположены здание, сооружение, объект незавершенного строительства	—
4.	Уникальный учетный номер кадастрового квартала, в границах которого расположены здание, сооружение, объект незавершенного строительства	41:01:0010119



1	2	3
5.	Адрес здания, сооружения, объекта незавершенного строительства	—
5.1.	Сведения о местоположении здания, сооружения, объекта незавершенного строительства (при отсутствии адреса) в структурированном в соответствии с федеральной информационной адресной системой виде	Российская Федерация, Камчатский край, Петропавловск-Камчатский г, Звездная ул, д 10
5.2.	Дополнительные сведения о местоположении	—
6.	Иные сведения	—

**3. Пояснения к сведениям об объекте недвижимости с кадастровым номером** 41:01:0010119:658 :

1. —

**1. Сведения о характерных точках контура объекта недвижимости с кадастровым номером** 41:01:0010119:659 :

Система координат МСК-41, зона 1 Зона № 1

Обозначение характерных точек границ	Содержатся в Едином государственном реестре недвижимости			Определены в ходе выполнения комплексных кадастровых работ			Метод определения координат	Формулы, примененные для расчета средней квадратической погрешности определения координат характерных точек (Mt), м, с подставленными в такие формулы значениями и итоговые (вычисленные) значения Mt, м
	координаты, м		Радиус, м	координаты, м		Радиус, м		
	X	Y	R	X	Y	R		
1	2	3	4	5	6	7	8	9
н62980	—	—	—	564 055,95	1 412 768,31	—	Метод спутниковых геодезических измерений (определений)	—
н62990	—	—	—	564 070,01	1 412 772,17	—		
н63000	—	—	—	564 069,38	1 412 774,47	—		
н63010	—	—	—	564 082,87	1 412 778,18	—		
н63020	—	—	—	564 082,43	1 412 779,78	—		
н63030	—	—	—	564 110,30	1 412 787,04	—		
н63040	—	—	—	564 107,60	1 412 797,41	—		

1	2	3	4	5	6	7	8	9
н63050	—	—	—	564 107,39	1 412 797,35	—	Метод спутниковых геодезических измерений (определений)	—
н63060	—	—	—	564 107,14	1 412 798,32	—		
н63070	—	—	—	564 104,72	1 412 797,69	—		
н63080	—	—	—	564 104,97	1 412 796,72	—		
н63090	—	—	—	564 096,04	1 412 794,39	—		
н63100	—	—	—	564 095,79	1 412 795,36	—		
н63110	—	—	—	564 090,95	1 412 794,10	—		
н63120	—	—	—	564 091,20	1 412 793,14	—		
н63130	—	—	—	564 082,32	1 412 790,82	—		
н63140	—	—	—	564 082,04	1 412 791,90	—		
н63150	—	—	—	564 079,65	1 412 791,15	—		
н63160	—	—	—	564 079,90	1 412 790,19	—		
н63170	—	—	—	564 079,64	1 412 790,12	—		
н63180	—	—	—	564 079,80	1 412 789,48	—		
н63190	—	—	—	564 077,39	1 412 788,82	—		
н63200	—	—	—	564 077,66	1 412 787,85	—		
н63210	—	—	—	564 069,04	1 412 785,54	—		

1	2	3	4	5	6	7	8	9
н63220	—	—	—	564 068,77	1 412 786,50	—	Метод спутниковых геодезических измерений (определений)	—
н63230	—	—	—	564 066,36	1 412 785,84	—		
н63240	—	—	—	564 067,02	1 412 783,44	—		
н63250	—	—	—	564 064,51	1 412 782,75	—		
н63260	—	—	—	564 064,78	1 412 781,79	—		
н63270	—	—	—	564 055,85	1 412 779,34	—		
н63280	—	—	—	564 055,58	1 412 780,29	—		
н63290	—	—	—	564 053,17	1 412 779,64	—		
н63300	—	—	—	564 053,44	1 412 778,67	—		
н63310	—	—	—	564 053,13	1 412 778,59	—		
н62980	—	—	—	564 055,95	1 412 768,31	—		

**2. Сведения о характеристиках объекта недвижимости с кадастровым номером**

41:01:0010119:659

:

№ п/п	Наименование характеристики	Значение характеристики
1	2	3
1.	Вид объекта недвижимости	Здание
2.	Ранее присвоенный государственный учетный номер (инвентарный) здания, сооружения, объекта незавершенного строительства	—
3.	Кадастровый номер земельного участка (земельных участков), в границах которого (которых) расположены здание, сооружение, объект незавершенного строительства	41:01:0010119:240
4.	Уникальный учетный номер кадастрового квартала, в границах которого расположены здание, сооружение, объект незавершенного строительства	41:01:0010119

1	2	3
5.	Адрес здания, сооружения, объекта незавершенного строительства	—
5.1.	Сведения о местоположении здания, сооружения, объекта незавершенного строительства (при отсутствии адреса) в структурированном в соответствии с федеральной информационной адресной системой виде	Российская Федерация, Камчатский край, Петропавловск-Камчатский г, Звездная ул, д 16/3
5.2.	Дополнительные сведения о местоположении	—
6.	Иные сведения	—

**3. Пояснения к сведениям об объекте недвижимости с кадастровым номером** 41:01:0010119:659 :

1.	—
----	---

**1. Сведения о характерных точках контура объекта недвижимости с кадастровым номером** 41:01:0010119:660 :

Система координат	<u>МСК-41, зона 1</u>	Зона №	<u>1</u>
-------------------	-----------------------	--------	----------

Обозначение характерных точек границ	Содержатся в Едином государственном реестре недвижимости			Определены в ходе выполнения комплексных кадастровых работ			Метод определения координат	Формулы, примененные для расчета средней квадратической погрешности определения координат характерных точек (Mt), м, с подставленными в такие формулы значениями и итоговые (вычисленные) значения Mt, м
	координаты, м		Радиус, м	координаты, м		Радиус, м		
	X	Y	R	X	Y	R		
1	2	3	4	5	6	7	8	9
н63320	—	—	—	563 809,26	1 412 876,37	—	Метод спутниковых геодезических измерений (определений)	—
н63330	—	—	—	563 810,13	1 412 899,51	—		
н63340	—	—	—	563 797,17	1 412 899,99	—		
н63350	—	—	—	563 796,30	1 412 876,86	—		
н63320	—	—	—	563 809,26	1 412 876,37	—		

**2. Сведения о характеристиках объекта недвижимости с кадастровым номером** 41:01:0010119:660 :

№ п/п	Наименование характеристики	Значение характеристики
1	2	3
1.	Вид объекта недвижимости	Здание

1	2	3
2.	Ранее присвоенный государственный учетный номер (инвентарный) здания, сооружения, объекта незавершенного строительства	—
3.	Кадастровый номер земельного участка (земельных участков), в границах которого (которых) расположены здание, сооружение, объект незавершенного строительства	41:01:0010119:424
4.	Уникальный учетный номер кадастрового квартала, в границах которого расположены здание, сооружение, объект незавершенного строительства	41:01:0010119
5.	Адрес здания, сооружения, объекта незавершенного строительства	—
5.1.	Сведения о местоположении здания, сооружения, объекта незавершенного строительства (при отсутствии адреса) в структурированном в соответствии с федеральной информационной адресной системой виде	Российская Федерация, Камчатский край, Петропавловск-Камчатский г, Звездная ул, д 37
5.2.	Дополнительные сведения о местоположении	—
6.	Иные сведения	—

**3. Пояснения к сведениям об объекте недвижимости с кадастровым номером** 41:01:0010119:660 :

1.	—
----	---

**1. Сведения о характерных точках контура объекта недвижимости с кадастровым номером** 41:01:0010119:661 :

Система координат МСК-41, зона 1 Зона № 1

Обозначение характерных точек границ	Содержатся в Едином государственном реестре недвижимости			Определены в ходе выполнения комплексных кадастровых работ			Метод определения координат	Формулы, примененные для расчета средней квадратической погрешности определения координат характерных точек (Mt), м, с подставленными в такие формулы значениями и итоговые (вычисленные) значения Mt, м
	координаты, м		Радиус, м	координаты, м		Радиус, м		
	X	Y	R	X	Y	R		
1	2	3	4	5	6	7	8	9
н63360	—	—	—	563 795,84	1 412 900,33	—	Метод спутниковых геодезических измерений (определений)	—
н63370	—	—	—	563 801,62	1 412 900,33	—		
н63380	—	—	—	563 802,29	1 412 917,53	—		

1	2	3	4	5	6	7	8	9
н63390	—	—	—	563 796,52	1 412 917,76	—	Метод спутниковых геодезических измерений (определений)	—
н63360	—	—	—	563 795,84	1 412 900,33	—		

**2. Сведения о характеристиках объекта недвижимости с кадастровым номером** 41:01:0010119:661 :

№ п/п	Наименование характеристики	Значение характеристики
1	2	3
1.	Вид объекта недвижимости	Здание
2.	Ранее присвоенный государственный учетный номер (инвентарный) здания, сооружения, объекта незавершенного строительства	—
3.	Кадастровый номер земельного участка (земельных участков), в границах которого (которых) расположены здание, сооружение, объект незавершенного строительства	41:01:0010119:424
4.	Уникальный учетный номер кадастрового квартала, в границах которого расположены здание, сооружение, объект незавершенного строительства	41:01:0010119
5.	Адрес здания, сооружения, объекта незавершенного строительства	—
5.1.	Сведения о местоположении здания, сооружения, объекта незавершенного строительства (при отсутствии адреса) в структурированном в соответствии с федеральной информационной адресной системой виде	Российская Федерация, Камчатский край, Петропавловск-Камчатский г, Звездная ул, д 37
5.2.	Дополнительные сведения о местоположении	—
6.	Иные сведения	—

**3. Пояснения к сведениям об объекте недвижимости с кадастровым номером** 41:01:0010119:661 :

1.	—
----	---

1. Сведения о характерных точках контура объекта недвижимости с кадастровым номером <u>41:01:0010119:6624</u> :							Система координат <u>МСК-41, зона 1</u>		Зона № <u>1</u>	
Обозначение характерных точек границ	Содержатся в Едином государственном реестре недвижимости			Определены в ходе выполнения комплексных кадастровых работ			Метод определения координат	Формулы, примененные для расчета средней квадратической погрешности определения координат характерных точек (Mt), м, с подставленными в такие формулы значениями и итоговые (вычисленные) значения Mt, м		
	координаты, м		Радиус, м	координаты, м		Радиус, м				
	X	Y	R	X	Y	R				
1	2	3	4	5	6	7	8	9		
н63400	—	—	—	563 891,91	1 412 506,59	—	Метод спутниковых геодезических измерений (определений)	—		
н63410	—	—	—	563 902,57	1 412 512,21	—				
н63420	—	—	—	563 900,84	1 412 515,49	—				
н63430	—	—	—	563 901,64	1 412 515,91	—				
н63440	—	—	—	563 900,24	1 412 518,57	—				
н63450	—	—	—	563 899,45	1 412 518,15	—				
н63460	—	—	—	563 895,66	1 412 525,33	—				
н63470	—	—	—	563 896,46	1 412 525,75	—				
н63480	—	—	—	563 893,66	1 412 531,06	—				
н63490	—	—	—	563 892,87	1 412 530,64	—				
н63500	—	—	—	563 889,01	1 412 537,97	—				
н63510	—	—	—	563 889,81	1 412 538,39	—				
н63520	—	—	—	563 887,01	1 412 543,70	—				

1	2	3	4	5	6	7	8	9
н63530	—	—	—	563 886,22	1 412 543,28	—	Метод спутниковых геодезических измерений (определений)	—
н63540	—	—	—	563 882,42	1 412 550,49	—		
н63550	—	—	—	563 883,22	1 412 550,91	—		
н63560	—	—	—	563 880,42	1 412 556,22	—		
н63570	—	—	—	563 879,63	1 412 555,80	—		
н63580	—	—	—	563 875,98	1 412 562,72	—		
н63590	—	—	—	563 876,78	1 412 563,14	—		
н63600	—	—	—	563 873,99	1 412 568,45	—		
н63610	—	—	—	563 873,19	1 412 568,03	—		
н63620	—	—	—	563 869,27	1 412 575,48	—		
н63630	—	—	—	563 870,06	1 412 575,89	—		
н63640	—	—	—	563 867,27	1 412 581,20	—		
н63650	—	—	—	563 866,47	1 412 580,78	—		
н63660	—	—	—	563 862,63	1 412 588,10	—		
н63670	—	—	—	563 863,42	1 412 588,52	—		
н63680	—	—	—	563 862,02	1 412 591,17	—		
н63690	—	—	—	563 861,23	1 412 590,75	—		



1	2	3	4	5	6	7	8	9
н63700	—	—	—	563 859,47	1 412 594,08	—	Метод спутниковых геодезических измерений (определений)	—
н63710	—	—	—	563 848,81	1 412 588,47	—		
н63720	—	—	—	563 850,57	1 412 585,14	—		
н63730	—	—	—	563 849,77	1 412 584,72	—		
н63740	—	—	—	563 851,17	1 412 582,07	—		
н63750	—	—	—	563 851,96	1 412 582,48	—		
н63760	—	—	—	563 861,05	1 412 565,22	—		
н63770	—	—	—	563 860,25	1 412 564,80	—		
н63780	—	—	—	563 861,65	1 412 562,15	—		
н63790	—	—	—	563 862,45	1 412 562,57	—		
н63800	—	—	—	563 867,66	1 412 552,67	—		
н63810	—	—	—	563 866,87	1 412 552,25	—		
н63820	—	—	—	563 868,26	1 412 549,59	—		
н63830	—	—	—	563 869,06	1 412 550,01	—		
н63840	—	—	—	563 871,67	1 412 545,05	—		
н63850	—	—	—	563 870,87	1 412 544,63	—		
н63860	—	—	—	563 872,27	1 412 541,97	—		

1	2	3	4	5	6	7	8	9
н63870	—	—	—	563 873,07	1 412 542,39	—	Метод спутниковых геодезических измерений (определений)	—
н63880	—	—	—	563 878,29	1 412 532,46	—		
н63890	—	—	—	563 877,50	1 412 532,04	—		
н63900	—	—	—	563 878,90	1 412 529,39	—		
н63910	—	—	—	563 879,69	1 412 529,80	—		
н63920	—	—	—	563 888,73	1 412 512,63	—		
н63930	—	—	—	563 887,94	1 412 512,21	—		
н63940	—	—	—	563 889,33	1 412 509,56	—		
н63950	—	—	—	563 890,13	1 412 509,97	—		
н63400	—	—	—	563 891,91	1 412 506,59	—		

**2. Сведения о характеристиках объекта недвижимости с кадастровым номером** 41:01:0010119:6624 :

№ п/п	Наименование характеристики	Значение характеристики
1	2	3
1.	Вид объекта недвижимости	Здание
2.	Ранее присвоенный государственный учетный номер (инвентарный) здания, сооружения, объекта незавершенного строительства	—
3.	Кадастровый номер земельного участка (земельных участков), в границах которого (которых) расположены здание, сооружение, объект незавершенного строительства	41:01:0010119:111
4.	Уникальный учетный номер кадастрового квартала, в границах которого расположены здание, сооружение, объект незавершенного строительства	41:01:0010119

1	2	3
5.	Адрес здания, сооружения, объекта незавершенного строительства	—
5.1.	Сведения о местоположении здания, сооружения, объекта незавершенного строительства (при отсутствии адреса) в структурированном в соответствии с федеральной информационной адресной системой виде	Российская Федерация, Камчатский край, Петропавловск-Камчатский г, Академика Королева ул, д 7/30
5.2.	Дополнительные сведения о местоположении	—
6.	Иные сведения	—

**3. Пояснения к сведениям об объекте недвижимости с кадастровым номером** 41:01:0010119:6624 :

1.	—
----	---

**1. Сведения о характерных точках контура объекта недвижимости с кадастровым номером** 41:01:0010119:663 :

Система координат МСК-41, зона 1 Зона № 1

Обозначение характерных точек границ	Содержатся в Едином государственном реестре недвижимости			Определены в ходе выполнения комплексных кадастровых работ			Метод определения координат	Формулы, примененные для расчета средней квадратической погрешности определения координат характерных точек (Mt), м, с подставленными в такие формулы значениями и итоговые (вычисленные) значения Mt, м
	координаты, м		Радиус, м	координаты, м		Радиус, м		
	X	Y	R	X	Y	R		
1	2	3	4	5	6	7	8	9
н63960	—	—	—	564 036,98	1 412 784,70	—	Метод спутниковых геодезических измерений (определений)	—
н63970	—	—	—	564 047,19	1 412 787,28	—		
н63980	—	—	—	564 040,23	1 412 814,87	—		
н63990	—	—	—	564 042,93	1 412 815,55	—		
н64000	—	—	—	564 039,42	1 412 829,61	—		
н64010	—	—	—	564 041,74	1 412 830,20	—		
н64020	—	—	—	564 038,24	1 412 844,22	—		

1	2	3	4	5	6	7	8	9
н64030	—	—	—	564 028,03	1 412 841,67	—	Метод спутниковых геодезических измерений (определений)	—
н64040	—	—	—	564 028,10	1 412 841,41	—		
н64050	—	—	—	564 027,13	1 412 841,17	—		
н64060	—	—	—	564 027,73	1 412 838,74	—		
н64070	—	—	—	564 028,70	1 412 838,99	—		
н64080	—	—	—	564 030,93	1 412 830,08	—		
н64090	—	—	—	564 029,96	1 412 829,83	—		
н64100	—	—	—	564 030,56	1 412 827,41	—		
н64110	—	—	—	564 029,07	1 412 827,02	—		
н64120	—	—	—	564 029,11	1 412 826,86	—		
н64130	—	—	—	564 028,14	1 412 826,62	—		
н64140	—	—	—	564 028,75	1 412 824,19	—		
н64150	—	—	—	564 029,71	1 412 824,43	—		
н64160	—	—	—	564 031,89	1 412 815,69	—		
н64170	—	—	—	564 030,92	1 412 815,44	—		
н64180	—	—	—	564 031,53	1 412 813,02	—		
н64190	—	—	—	564 029,94	1 412 812,62	—		

1	2	3	4	5	6	7	8	9
н64200	—	—	—	564 029,96	1 412 812,52	—	Метод спутниковых геодезических измерений (определений)	—
н64210	—	—	—	564 028,99	1 412 812,28	—		
н64220	—	—	—	564 029,60	1 412 809,85	—		
н64230	—	—	—	564 030,57	1 412 810,10	—		
н64240	—	—	—	564 032,83	1 412 801,12	—		
н64250	—	—	—	564 031,86	1 412 800,88	—		
н64260	—	—	—	564 033,09	1 412 796,03	—		
н64270	—	—	—	564 034,06	1 412 796,28	—		
н64280	—	—	—	564 036,30	1 412 787,39	—		
н64290	—	—	—	564 035,33	1 412 787,14	—		
н64300	—	—	—	564 035,94	1 412 784,72	—		
н64310	—	—	—	564 036,91	1 412 784,97	—		
н63960	—	—	—	564 036,98	1 412 784,70	—		

**2. Сведения о характеристиках объекта недвижимости с кадастровым номером** 41:01:0010119:663 :

№ п/п	Наименование характеристики	Значение характеристики
1	2	3
1.	Вид объекта недвижимости	Здание
2.	Ранее присвоенный государственный учетный номер (инвентарный) здания, сооружения, объекта незавершенного строительства	—

1	2	3
3.	Кадастровый номер земельного участка (земельных участков), в границах которого (которых) расположены здание, сооружение, объект незавершенного строительства	41:01:0010119:240
4.	Уникальный учетный номер кадастрового квартала, в границах которого расположены здание, сооружение, объект незавершенного строительства	41:01:0010119
5.	Адрес здания, сооружения, объекта незавершенного строительства	—
5.1.	Сведения о местоположении здания, сооружения, объекта незавершенного строительства (при отсутствии адреса) в структурированном в соответствии с федеральной информационной адресной системой виде	Российская Федерация, Камчатский край, Петропавловск-Камчатский г, Звездная ул, д 16/2
5.2.	Дополнительные сведения о местоположении	—
6.	Иные сведения	—

**3. Пояснения к сведениям об объекте недвижимости с кадастровым номером** 41:01:0010119:663 :

1.	—
----	---

**1. Сведения о характерных точках контура объекта недвижимости с кадастровым номером** 41:01:0010119:664 :

Система координат МСК-41, зона 1 Зона № 1

Обозначение характерных точек границ	Содержатся в Едином государственном реестре недвижимости			Определены в ходе выполнения комплексных кадастровых работ			Метод определения координат	Формулы, примененные для расчета средней квадратической погрешности определения координат характерных точек (Mt), м, с подставленными в такие формулы значениями и итоговые (вычисленные) значения Mt, м
	координаты, м		Радиус, м	координаты, м		Радиус, м		
	X	Y	R	X	Y	R		
1	2	3	4	5	6	7	8	9
н64320	—	—	—	563 705,78	1 413 087,53	—	Метод спутниковых геодезических измерений (определений)	—
н64330	—	—	—	563 698,49	1 413 095,76	—		
н64340	—	—	—	563 693,84	1 413 091,66	—		
н64350	—	—	—	563 701,22	1 413 083,48	—		



1	2	3	4	5	6	7	8	9
н64360	—	—	—	563 795,92	1 413 386,88	—	Метод спутниковых геодезических измерений (определений)	—
н64370	—	—	—	563 803,71	1 413 394,17	—		
н64380	—	—	—	563 799,57	1 413 398,59	—		
н64390	—	—	—	563 791,78	1 413 391,31	—		
н64360	—	—	—	563 795,92	1 413 386,88	—		

**2. Сведения о характеристиках объекта недвижимости с кадастровым номером** 41:01:0010119:665 :

№ п/п	Наименование характеристики	Значение характеристики
1	2	3
1.	Вид объекта недвижимости	Здание
2.	Ранее присвоенный государственный учетный номер (инвентарный) здания, сооружения, объекта незавершенного строительства	—
3.	Кадастровый номер земельного участка (земельных участков), в границах которого (которых) расположены здание, сооружение, объект незавершенного строительства	41:01:0010119:144
4.	Уникальный учетный номер кадастрового квартала, в границах которого расположены здание, сооружение, объект незавершенного строительства	41:01:0010119
5.	Адрес здания, сооружения, объекта незавершенного строительства	—
5.1.	Сведения о местоположении здания, сооружения, объекта незавершенного строительства (при отсутствии адреса) в структурированном в соответствии с федеральной информационной адресной системой виде	Российская Федерация, Камчатский край, Петропавловск-Камчатский г, Звездная ул
5.2.	Дополнительные сведения о местоположении	около дома 13
6.	Иные сведения	—

**3. Пояснения к сведениям об объекте недвижимости с кадастровым номером** 41:01:0010119:665 :

1.	—
----	---



**1. Сведения о характерных точках контура объекта недвижимости с кадастровым номером** 41:01:0010119:666 :

Система координат			МСК-41, зона 1				Зона № 1	
Обозначение характерных точек границ	Содержатся в Едином государственном реестре недвижимости			Определены в ходе выполнения комплексных кадастровых работ			Метод определения координат	Формулы, примененные для расчета средней квадратической погрешности определения координат характерных точек (Mt), м, с подставленными в такие формулы значениями и итоговые (вычисленные) значения Mt, м
	координаты, м		Радиус, м	координаты, м		Радиус, м		
	X	Y	R	X	Y	R		
1	2	3	4	5	6	7	8	9
н1490	—	—	—	563 963,72	1 412 900,72	—	Метод спутниковых геодезических измерений (определений)	—
н1500	—	—	—	563 963,43	1 412 912,04	—		
н1510	—	—	—	563 958,30	1 412 911,91	—		
н1520	—	—	—	563 958,59	1 412 900,59	—		
н1490	—	—	—	563 963,72	1 412 900,72	—		

**2. Сведения о характеристиках объекта недвижимости с кадастровым номером** 41:01:0010119:666 :

№ п/п	Наименование характеристики	Значение характеристики
1	2	3
1.	Вид объекта недвижимости	Здание
2.	Ранее присвоенный государственный учетный номер (инвентарный) здания, сооружения, объекта незавершенного строительства	—
3.	Кадастровый номер земельного участка (земельных участков), в границах которого (которых) расположены здание, сооружение, объект незавершенного строительства	41:01:0010119:161
4.	Уникальный учетный номер кадастрового квартала, в границах которого расположены здание, сооружение, объект незавершенного строительства	41:01:0010119

1	2	3
5.	Адрес здания, сооружения, объекта незавершенного строительства	—
5.1.	Сведения о местоположении здания, сооружения, объекта незавершенного строительства (при отсутствии адреса) в структурированном в соответствии с федеральной информационной адресной системой виде	Российская Федерация, Камчатский край, Петропавловск-Камчатский г, Звездная ул, д 20
5.2.	Дополнительные сведения о местоположении	Торговый центр
6.	Иные сведения	—

**3. Пояснения к сведениям об объекте недвижимости с кадастровым номером** 41:01:0010119:666 :

1. —

**1. Сведения о характерных точках контура объекта недвижимости с кадастровым номером** 41:01:0010119:667 :

Система координат МСК-41, зона 1 Зона № 1

Обозначение характерных точек границ	Содержатся в Едином государственном реестре недвижимости			Определены в ходе выполнения комплексных кадастровых работ			Метод определения координат	Формулы, примененные для расчета средней квадратической погрешности определения координат характерных точек (Mt), м, с подставленными в такие формулы значениями и итоговые (вычисленные) значения Mt, м
	координаты, м		Радиус, м	координаты, м		Радиус, м		
	X	Y	R	X	Y	R		
1	2	3	4	5	6	7	8	9
н64400	—	—	—	564 123,97	1 412 809,22	—	Метод спутниковых геодезических измерений (определений)	—
н64410	—	—	—	564 112,31	1 412 857,46	—		
н64420	—	—	—	564 102,15	1 412 855,00	—		
н64430	—	—	—	564 103,29	1 412 850,27	—		
н64440	—	—	—	564 101,83	1 412 849,92	—		
н64450	—	—	—	564 103,01	1 412 845,06	—		
н64460	—	—	—	564 104,47	1 412 845,41	—		

1	2	3	4	5	6	7	8	9
н64470	—	—	—	564 106,58	1 412 836,57	—	Метод спутниковых геодезических измерений (определений)	—
н64480	—	—	—	564 105,12	1 412 836,22	—		
н64490	—	—	—	564 106,30	1 412 831,36	—		
н64500	—	—	—	564 107,78	1 412 831,72	—		
н64510	—	—	—	564 109,85	1 412 823,15	—		
н64520	—	—	—	564 108,39	1 412 822,79	—		
н64530	—	—	—	564 109,57	1 412 817,93	—		
н64540	—	—	—	564 111,03	1 412 818,29	—		
н64550	—	—	—	564 113,15	1 412 809,46	—		
н64560	—	—	—	564 111,69	1 412 809,10	—		
н64570	—	—	—	564 112,28	1 412 806,67	—		
н64580	—	—	—	564 113,74	1 412 807,03	—		
н64590	—	—	—	564 113,81	1 412 806,76	—		
н64400	—	—	—	564 123,97	1 412 809,22	—		

**2. Сведения о характеристиках объекта недвижимости с кадастровым номером** 41:01:0010119:667 :

№ п/п	Наименование характеристики	Значение характеристики
1	2	3
1.	Вид объекта недвижимости	Здание
2.	Ранее присвоенный государственный учетный номер (инвентарный) здания, сооружения, объекта незавершенного строительства	—

1	2	3
3.	Кадастровый номер земельного участка (земельных участков), в границах которого (которых) расположены здание, сооружение, объект незавершенного строительства	41:01:0010119:240
4.	Уникальный учетный номер кадастрового квартала, в границах которого расположены здание, сооружение, объект незавершенного строительства	41:01:0010119
5.	Адрес здания, сооружения, объекта незавершенного строительства	—
5.1.	Сведения о местоположении здания, сооружения, объекта незавершенного строительства (при отсутствии адреса) в структурированном в соответствии с федеральной информационной адресной системой виде	Российская Федерация, Камчатский край, Петропавловск-Камчатский г, Звездная ул, д 16
5.2.	Дополнительные сведения о местоположении	—
6.	Иные сведения	—

**3. Пояснения к сведениям об объекте недвижимости с кадастровым номером** 41:01:0010119:667 :

1.	—
----	---

**1. Сведения о характерных точках контура объекта недвижимости с кадастровым номером** 41:01:0010119:668 :

Система координат МСК-41, зона 1 Зона № 1

Обозначение характерных точек границ	Содержатся в Едином государственном реестре недвижимости			Определены в ходе выполнения комплексных кадастровых работ			Метод определения координат	Формулы, примененные для расчета средней квадратической погрешности определения координат характерных точек (Mt), м, с подставленными в такие формулы значениями и итоговые (вычисленные) значения Mt, м
	координаты, м		Радиус, м	координаты, м		Радиус, м		
	X	Y	R	X	Y	R		
1	2	3	4	5	6	7	8	9
н64600	—	—	—	563 806,06	1 412 809,74	—	Метод спутниковых геодезических измерений (определений)	—
н64610	—	—	—	563 780,76	1 412 841,04	—		
н64620	—	—	—	563 774,94	1 412 836,34	—		
н64630	—	—	—	563 800,24	1 412 805,04	—		

1	2	3	4	5	6	7	8	9
н64600	—	—	—	563 806,06	1 412 809,74	—	Метод спутниковых геодезических измерений (определений)	—

**2. Сведения о характеристиках объекта недвижимости с кадастровым номером** 41:01:0010119:668 :

№ п/п	Наименование характеристики	Значение характеристики
1	2	3
1.	Вид объекта недвижимости	Здание
2.	Ранее присвоенный государственный учетный номер (инвентарный) здания, сооружения, объекта незавершенного строительства	—
3.	Кадастровый номер земельного участка (земельных участков), в границах которого (которых) расположены здание, сооружение, объект незавершенного строительства	41:01:0010119:114
4.	Уникальный учетный номер кадастрового квартала, в границах которого расположены здание, сооружение, объект незавершенного строительства	41:01:0010119
5.	Адрес здания, сооружения, объекта незавершенного строительства	—
5.1.	Сведения о местоположении здания, сооружения, объекта незавершенного строительства (при отсутствии адреса) в структурированном в соответствии с федеральной информационной адресной системой виде	Российская Федерация, Камчатский край, Петропавловск-Камчатский г, Звездная ул, ГСК 117
5.2.	Дополнительные сведения о местоположении	—
6.	Иные сведения	—

**3. Пояснения к сведениям об объекте недвижимости с кадастровым номером** 41:01:0010119:668 :

1.	—
----	---

**1. Сведения о характерных точках контура объекта недвижимости с кадастровым номером** 41:01:0010119:669 :

Система координат		МСК-41, зона 1				Зона №		1
Обозначение характерных точек границ	Содержатся в Едином государственном реестре недвижимости			Определены в ходе выполнения комплексных кадастровых работ			Метод определения координат	Формулы, примененные для расчета средней квадратической погрешности определения координат характерных точек (Mt), м, с подставленными в такие формулы значениями и итоговые (вычисленные) значения Mt, м
	координаты, м		Радиус, м	координаты, м		Радиус, м		
	X	Y	R	X	Y	R		

1	2	3	4	5	6	7	8	9
н64640	—	—	—	563 794,04	1 412 779,53	—	Метод спутниковых геодезических измерений (определений)	—
н64650	—	—	—	563 804,97	1 412 788,43	—		
н64660	—	—	—	563 769,77	1 412 832,44	—		
н64670	—	—	—	563 764,48	1 412 828,11	—		
н64680	—	—	—	563 761,33	1 412 831,98	—		
н64690	—	—	—	563 755,33	1 412 827,10	—		
н64640	—	—	—	563 794,04	1 412 779,53	—		

**2. Сведения о характеристиках объекта недвижимости с кадастровым номером** 41:01:0010119:669 :

№ п/п	Наименование характеристики	Значение характеристики
1	2	3
1.	Вид объекта недвижимости	Здание
2.	Ранее присвоенный государственный учетный номер (инвентарный) здания, сооружения, объекта незавершенного строительства	—
3.	Кадастровый номер земельного участка (земельных участков), в границах которого (которых) расположены здание, сооружение, объект незавершенного строительства	41:01:0010119:114
4.	Уникальный учетный номер кадастрового квартала, в границах которого расположены здание, сооружение, объект незавершенного строительства	41:01:0010119
5.	Адрес здания, сооружения, объекта незавершенного строительства	—
5.1.	Сведения о местоположении здания, сооружения, объекта незавершенного строительства (при отсутствии адреса) в структурированном в соответствии с федеральной информационной адресной системой виде	Российская Федерация, Камчатский край, Петропавловск-Камчатский г, Звездная ул, ГСК 117
5.2.	Дополнительные сведения о местоположении	—
6.	Иные сведения	—

**3. Пояснения к сведениям об объекте недвижимости с кадастровым номером** 41:01:0010119:669 :

1. —

**1. Сведения о характерных точках контура объекта недвижимости с кадастровым номером** 41:01:0010119:671 :

Система координат МСК-41, зона 1 Зона № 1

Обозначение характерных точек границ	Содержатся в Едином государственном реестре недвижимости			Определены в ходе выполнения комплексных кадастровых работ			Метод определения координат	Формулы, примененные для расчета средней квадратической погрешности определения координат характерных точек (Mt), м, с подставленными в такие формулы значениями и итоговые (вычисленные) значения Mt, м
	координаты, м		Радиус, м	координаты, м		Радиус, м		
	X	Y	R	X	Y	R		
1	2	3	4	5	6	7	8	9
н64700	—	—	—	563 785,73	1 412 760,89	—	Метод спутниковых геодезических измерений (определений)	—
н64710	—	—	—	563 793,45	1 412 767,41	—		
н64720	—	—	—	563 753,36	1 412 814,85	—		
н64730	—	—	—	563 745,64	1 412 808,33	—		
н64700	—	—	—	563 785,73	1 412 760,89	—		

**2. Сведения о характеристиках объекта недвижимости с кадастровым номером** 41:01:0010119:671 :

№ п/п	Наименование характеристики	Значение характеристики
1	2	3
1.	Вид объекта недвижимости	Здание
2.	Ранее присвоенный государственный учетный номер (инвентарный) здания, сооружения, объекта незавершенного строительства	—
3.	Кадастровый номер земельного участка (земельных участков), в границах которого (которых) расположены здание, сооружение, объект незавершенного строительства	41:01:0010119:114
4.	Уникальный учетный номер кадастрового квартала, в границах которого расположены здание, сооружение, объект незавершенного строительства	41:01:0010119

1	2	3
5.	Адрес здания, сооружения, объекта незавершенного строительства	—
5.1.	Сведения о местоположении здания, сооружения, объекта незавершенного строительства (при отсутствии адреса) в структурированном в соответствии с федеральной информационной адресной системой виде	Российская Федерация, Камчатский край, Петропавловск-Камчатский г, Звездная ул, ГСК 117
5.2.	Дополнительные сведения о местоположении	—
6.	Иные сведения	—

**3. Пояснения к сведениям об объекте недвижимости с кадастровым номером** 41:01:0010119:671 :

1.	—
----	---

**1. Сведения о характерных точках контура объекта недвижимости с кадастровым номером** 41:01:0010119:672 :

Система координат МСК-41, зона 1 Зона № 1

Обозначение характерных точек границ	Содержатся в Едином государственном реестре недвижимости			Определены в ходе выполнения комплексных кадастровых работ			Метод определения координат	Формулы, примененные для расчета средней квадратической погрешности определения координат характерных точек (Mt), м, с подставленными в такие формулы значениями и итоговые (вычисленные) значения Mt, м
	координаты, м		Радиус, м	координаты, м		Радиус, м		
	X	Y	R	X	Y	R		
1	2	3	4	5	6	7	8	9
н64740	—	—	—	563 767,00	1 412 849,58	—	Метод спутниковых геодезических измерений (определений)	—
н64750	—	—	—	563 768,45	1 412 893,75	—		
н64760	—	—	—	563 760,71	1 412 893,75	—		
н64770	—	—	—	563 759,27	1 412 849,84	—		
н64740	—	—	—	563 767,00	1 412 849,58	—		

**2. Сведения о характеристиках объекта недвижимости с кадастровым номером** 41:01:0010119:672 :

№ п/п	Наименование характеристики	Значение характеристики
1	2	3
1.	Вид объекта недвижимости	Здание



1	2	3
2.	Ранее присвоенный государственный учетный номер (инвентарный) здания, сооружения, объекта незавершенного строительства	—
3.	Кадастровый номер земельного участка (земельных участков), в границах которого (которых) расположены здание, сооружение, объект незавершенного строительства	41:01:0010119:114
4.	Уникальный учетный номер кадастрового квартала, в границах которого расположены здание, сооружение, объект незавершенного строительства	41:01:0010119
5.	Адрес здания, сооружения, объекта незавершенного строительства	—
5.1.	Сведения о местоположении здания, сооружения, объекта незавершенного строительства (при отсутствии адреса) в структурированном в соответствии с федеральной информационной адресной системой виде	Российская Федерация, Камчатский край, Петропавловск-Камчатский г, Звездная ул, ГСК 117
5.2.	Дополнительные сведения о местоположении	—
6.	Иные сведения	—

**3. Пояснения к сведениям об объекте недвижимости с кадастровым номером** 41:01:0010119:672 :

1.	—
----	---

**1. Сведения о характерных точках контура объекта недвижимости с кадастровым номером** 41:01:0010119:678 :

Система координат МСК-41, зона 1 Зона № 1

Обозначение характерных точек границ	Содержатся в Едином государственном реестре недвижимости			Определены в ходе выполнения комплексных кадастровых работ			Метод определения координат	Формулы, примененные для расчета средней квадратической погрешности определения координат характерных точек (Mt), м, с подставленными в такие формулы значениями и итоговые (вычисленные) значения Mt, м
	координаты, м		Радиус, м	координаты, м		Радиус, м		
	X	Y	R	X	Y	R		
1	2	3	4	5	6	7	8	9
н64780	—	—	—	563 887,56	1 413 910,70	—	Метод спутниковых геодезических измерений (определений)	—
н64790	—	—	—	563 891,64	1 413 916,60	—		
н64800	—	—	—	563 886,78	1 413 919,96	—		

1	2	3	4	5	6	7	8	9
н64810	—	—	—	563 882,70	1 413 914,08	—	Метод спутниковых геодезических измерений (определений)	—
н64780	—	—	—	563 887,56	1 413 910,70	—		

**2. Сведения о характеристиках объекта недвижимости с кадастровым номером** 41:01:0010119:678 :

№ п/п	Наименование характеристики	Значение характеристики
1	2	3
1.	Вид объекта недвижимости	Здание
2.	Ранее присвоенный государственный учетный номер (инвентарный) здания, сооружения, объекта незавершенного строительства	—
3.	Кадастровый номер земельного участка (земельных участков), в границах которого (которых) расположены здание, сооружение, объект незавершенного строительства	41:01:0010119:429
4.	Уникальный учетный номер кадастрового квартала, в границах которого расположены здание, сооружение, объект незавершенного строительства	41:01:0010119
5.	Адрес здания, сооружения, объекта незавершенного строительства	—
5.1.	Сведения о местоположении здания, сооружения, объекта незавершенного строительства (при отсутствии адреса) в структурированном в соответствии с федеральной информационной адресной системой виде	Российская Федерация, Камчатский край, Петропавловск-Камчатский г, Кирдищева ул, д 21
5.2.	Дополнительные сведения о местоположении	—
6.	Иные сведения	—

**3. Пояснения к сведениям об объекте недвижимости с кадастровым номером** 41:01:0010119:678 :

1.	—
----	---

**1. Сведения о характерных точках контура объекта недвижимости с кадастровым номером** 41:01:0010119:680 :

Система координат МСК-41, зона 1 Зона № 1

Обозначение характерных точек границ	Содержатся в Едином государственном реестре недвижимости			Определены в ходе выполнения комплексных кадастровых работ			Метод определения координат	Формулы, примененные для расчета средней квадратической погрешности определения координат характерных точек (Mt), м, с подставленными в такие формулы значениями и итоговые (вычисленные) значения Mt, м
	координаты, м		Радиус, м	координаты, м		Радиус, м		
	X	Y	R	X	Y	R		
1	2	3	4	5	6	7	8	9

41:01:0010119:680(1)

н64820	—	—	—	563 989,02	1 413 525,03	—	Метод спутниковых геодезических измерений (определений)	—
н64830	—	—	—	563 994,72	1 413 535,46	—		
н64840	—	—	—	563 994,11	1 413 535,80	—		
н64850	—	—	—	563 994,54	1 413 536,59	—		
н64860	—	—	—	563 991,91	1 413 538,03	—		
н64870	—	—	—	563 991,48	1 413 537,24	—		
н64880	—	—	—	563 984,68	1 413 540,95	—		
н64890	—	—	—	563 985,11	1 413 541,74	—		
н64900	—	—	—	563 982,48	1 413 543,18	—		
н64910	—	—	—	563 982,05	1 413 542,39	—		
н64920	—	—	—	563 981,78	1 413 542,54	—		
н64930	—	—	—	563 976,08	1 413 532,11	—		

1	2	3	4	5	6	7	8	9
н64940	—	—	—	563 983,59	1 413 528,00	—	Метод спутниковых геодезических измерений (определений)	—
н64950	—	—	—	563 983,16	1 413 527,21	—		
н64960	—	—	—	563 985,79	1 413 525,77	—		
н64970	—	—	—	563 986,22	1 413 526,56	—		
н64820	—	—	—	563 989,02	1 413 525,03	—		
41:01:0010119:680(2)								
н64980	—	—	—	563 979,78	1 413 540,03	—	Метод спутниковых геодезических измерений (определений)	—
н64990	—	—	—	563 985,49	1 413 550,46	—		
н65000	—	—	—	563 984,88	1 413 550,80	—		
н65010	—	—	—	563 985,31	1 413 551,59	—		
н65020	—	—	—	563 982,68	1 413 553,03	—		
н65030	—	—	—	563 982,24	1 413 552,24	—		
н65040	—	—	—	563 975,45	1 413 555,95	—		
н65050	—	—	—	563 975,88	1 413 556,74	—		
н65060	—	—	—	563 973,25	1 413 558,18	—		
н65070	—	—	—	563 972,82	1 413 557,39	—		
н65080	—	—	—	563 972,55	1 413 557,54	—		
н65090	—	—	—	563 966,84	1 413 547,11	—		

1	2	3	4	5	6	7	8	9
н65100	—	—	—	563 974,35	1 413 543,00	—	Метод спутниковых геодезических измерений (определений)	—
н65110	—	—	—	563 973,92	1 413 542,21	—		
н65120	—	—	—	563 976,56	1 413 540,77	—		
н65130	—	—	—	563 976,99	1 413 541,56	—		
н64980	—	—	—	563 979,78	1 413 540,03	—		

**2. Сведения о характеристиках объекта недвижимости с кадастровым номером** 41:01:0010119:680 :

№ п/п	Наименование характеристики	Значение характеристики
1	2	3
1.	Вид объекта недвижимости	Здание
2.	Ранее присвоенный государственный учетный номер (инвентарный) здания, сооружения, объекта незавершенного строительства	—
3.	Кадастровый номер земельного участка (земельных участков), в границах которого (которых) расположены здание, сооружение, объект незавершенного строительства	—
4.	Уникальный учетный номер кадастрового квартала, в границах которого расположены здание, сооружение, объект незавершенного строительства	41:01:0010119
5.	Адрес здания, сооружения, объекта незавершенного строительства	—
5.1.	Сведения о местоположении здания, сооружения, объекта незавершенного строительства (при отсутствии адреса) в структурированном в соответствии с федеральной информационной адресной системой виде	Российская Федерация, Камчатский край, Петропавловск-Камчатский г, Кирдищева ул, д 12
5.2.	Дополнительные сведения о местоположении	—
6.	Иные сведения	—

**3. Пояснения к сведениям об объекте недвижимости с кадастровым номером** 41:01:0010119:680 :

1.	—
----	---

**1. Сведения о характерных точках контура объекта недвижимости с кадастровым номером** 41:01:0010119:681 :

Система координат			МСК-41, зона 1				Зона № 1	
Обозначение характерных точек границ	Содержатся в Едином государственном реестре недвижимости			Определены в ходе выполнения комплексных кадастровых работ			Метод определения координат	Формулы, примененные для расчета средней квадратической погрешности определения координат характерных точек (Mt), м, с подставленными в такие формулы значениями и итоговые (вычисленные) значения Mt, м
	координаты, м		Радиус, м	координаты, м		Радиус, м		
	X	Y	R	X	Y	R		
1	2	3	4	5	6	7	8	9
н65140	—	—	—	564 173,13	1 413 826,62	—	Метод спутниковых геодезических измерений (определений)	—
н65150	—	—	—	564 169,00	1 413 831,88	—		
н65160	—	—	—	564 161,91	1 413 826,32	—		
н65170	—	—	—	564 166,04	1 413 821,06	—		
н65140	—	—	—	564 173,13	1 413 826,62	—		

**2. Сведения о характеристиках объекта недвижимости с кадастровым номером** 41:01:0010119:681 :

№ п/п	Наименование характеристики	Значение характеристики
1	2	3
1.	Вид объекта недвижимости	Здание
2.	Ранее присвоенный государственный учетный номер (инвентарный) здания, сооружения, объекта незавершенного строительства	—
3.	Кадастровый номер земельного участка (земельных участков), в границах которого (которых) расположены здание, сооружение, объект незавершенного строительства	41:01:0010119:185
4.	Уникальный учетный номер кадастрового квартала, в границах которого расположены здание, сооружение, объект незавершенного строительства	41:01:0010119

1	2	3
5.	Адрес здания, сооружения, объекта незавершенного строительства	—
5.1.	Сведения о местоположении здания, сооружения, объекта незавершенного строительства (при отсутствии адреса) в структурированном в соответствии с федеральной информационной адресной системой виде	Российская Федерация, Камчатский край, Петропавловск-Камчатский г, Кирдищева ул, д 1/1
5.2.	Дополнительные сведения о местоположении	—
6.	Иные сведения	—

**3. Пояснения к сведениям об объекте недвижимости с кадастровым номером** 41:01:0010119:681 :

1.	—
----	---

**1. Сведения о характерных точках контура объекта недвижимости с кадастровым номером** 41:01:0010119:6820 :

Система координат	<u>МСК-41, зона 1</u>	Зона №	<u>1</u>
-------------------	-----------------------	--------	----------

Обозначение характерных точек границ	Содержатся в Едином государственном реестре недвижимости			Определены в ходе выполнения комплексных кадастровых работ			Метод определения координат	Формулы, примененные для расчета средней квадратической погрешности определения координат характерных точек (Mt), м, с подставленными в такие формулы значениями и итоговые (вычисленные) значения Mt, м
	координаты, м		Радиус, м	координаты, м		Радиус, м		
	X	Y	R	X	Y	R		
1	2	3	4	5	6	7	8	9
н65180	—	—	—	563 998,20	1 412 509,13	—	Метод спутниковых геодезических измерений (определений)	—
н65190	—	—	—	563 992,66	1 412 519,48	—		
н65200	—	—	—	563 993,37	1 412 519,86	—		
н65210	—	—	—	563 990,39	1 412 525,41	—		
н65220	—	—	—	563 989,69	1 412 525,04	—		
н65230	—	—	—	563 986,01	1 412 531,91	—		
н65240	—	—	—	563 986,71	1 412 532,29	—		

1	2	3	4	5	6	7	8	9
н65250	—	—	—	563 983,74	1 412 537,84	—	Метод спутниковых геодезических измерений (определений)	—
н65260	—	—	—	563 983,03	1 412 537,46	—		
н65270	—	—	—	563 979,31	1 412 544,42	—		
н65280	—	—	—	563 980,02	1 412 544,79	—		
н65290	—	—	—	563 977,05	1 412 550,35	—		
н65300	—	—	—	563 976,34	1 412 549,97	—		
н65310	—	—	—	563 965,64	1 412 569,97	—		
н65320	—	—	—	563 966,34	1 412 570,35	—		
н65330	—	—	—	563 963,37	1 412 575,90	—		
н65340	—	—	—	563 962,66	1 412 575,52	—		
н65350	—	—	—	563 958,73	1 412 582,86	—		
н65360	—	—	—	563 959,44	1 412 583,24	—		
н65370	—	—	—	563 956,46	1 412 588,80	—		
н65380	—	—	—	563 955,76	1 412 588,42	—		
н65390	—	—	—	563 952,12	1 412 595,21	—		
н65400	—	—	—	563 952,83	1 412 595,58	—		
н65410	—	—	—	563 949,86	1 412 601,14	—		



1	2	3	4	5	6	7	8	9
н65420	—	—	—	563 949,15	1 412 600,76	—	Метод спутниковых геодезических измерений (определений)	—
н65430	—	—	—	563 943,80	1 412 610,76	—		
н65440	—	—	—	563 933,18	1 412 605,07	—		
н65450	—	—	—	563 937,30	1 412 597,36	—		
н65460	—	—	—	563 936,51	1 412 596,94	—		
н65470	—	—	—	563 937,92	1 412 594,29	—		
н65480	—	—	—	563 938,72	1 412 594,72	—		
н65490	—	—	—	563 943,97	1 412 584,91	—		
н65500	—	—	—	563 943,17	1 412 584,49	—		
н65510	—	—	—	563 944,59	1 412 581,84	—		
н65520	—	—	—	563 945,38	1 412 582,27	—		
н65530	—	—	—	563 948,04	1 412 577,30	—		
н65540	—	—	—	563 947,25	1 412 576,88	—		
н65550	—	—	—	563 948,66	1 412 574,23	—		
н65560	—	—	—	563 949,46	1 412 574,66	—		
н65570	—	—	—	563 954,71	1 412 564,85	—		
н65580	—	—	—	563 953,91	1 412 564,43	—		

1	2	3	4	5	6	7	8	9
н65590	—	—	—	563 955,33	1 412 561,78	—	Метод спутниковых геодезических измерений (определений)	—
н65600	—	—	—	563 956,12	1 412 562,21	—		
н65610	—	—	—	563 958,70	1 412 557,39	—		
н65620	—	—	—	563 957,91	1 412 556,96	—		
н65630	—	—	—	563 959,32	1 412 554,32	—		
н65640	—	—	—	563 960,12	1 412 554,74	—		
н65650	—	—	—	563 960,52	1 412 553,99	—		
н65660	—	—	—	563 959,73	1 412 553,57	—		
н65670	—	—	—	563 961,14	1 412 550,92	—		
н65680	—	—	—	563 961,93	1 412 551,35	—		
н65690	—	—	—	563 964,53	1 412 546,50	—		
н65700	—	—	—	563 963,74	1 412 546,08	—		
н65710	—	—	—	563 965,15	1 412 543,43	—		
н65720	—	—	—	563 965,95	1 412 543,86	—		
н65730	—	—	—	563 971,23	1 412 533,98	—		
н65740	—	—	—	563 970,44	1 412 533,55	—		
н65750	—	—	—	563 971,85	1 412 530,91	—		

1	2	3	4	5	6	7	8	9
н65760	—	—	—	563 972,65	1 412 531,33	—	Метод спутниковых геодезических измерений (определений)	—
н65770	—	—	—	563 975,20	1 412 526,56	—		
н65780	—	—	—	563 974,41	1 412 526,14	—		
н65790	—	—	—	563 975,83	1 412 523,49	—		
н65800	—	—	—	563 976,62	1 412 523,92	—		
н65810	—	—	—	563 981,91	1 412 514,02	—		
н65820	—	—	—	563 981,12	1 412 513,60	—		
н65830	—	—	—	563 982,54	1 412 510,95	—		
н65840	—	—	—	563 983,33	1 412 511,38	—		
н65850	—	—	—	563 985,90	1 412 506,59	—		
н65860	—	—	—	563 985,11	1 412 506,16	—		
н65870	—	—	—	563 986,52	1 412 503,52	—		
н65880	—	—	—	563 987,31	1 412 503,94	—		
н65890	—	—	—	563 987,58	1 412 503,44	—		
н65180	—	—	—	563 998,20	1 412 509,13	—		

**2. Сведения о характеристиках объекта недвижимости с кадастровым номером** 41:01:0010119:6820 :

№ п/п	Наименование характеристики	Значение характеристики
1	2	3
1.	Вид объекта недвижимости	Здание

1	2	3
2.	Ранее присвоенный государственный учетный номер (инвентарный) здания, сооружения, объекта незавершенного строительства	—
3.	Кадастровый номер земельного участка (земельных участков), в границах которого (которых) расположены здание, сооружение, объект незавершенного строительства	41:01:0010119:6992
4.	Уникальный учетный номер кадастрового квартала, в границах которого расположены здание, сооружение, объект незавершенного строительства	41:01:0010119
5.	Адрес здания, сооружения, объекта незавершенного строительства	—
5.1.	Сведения о местоположении здания, сооружения, объекта незавершенного строительства (при отсутствии адреса) в структурированном в соответствии с федеральной информационной адресной системой виде	Российская Федерация, Камчатский край, Петропавловск-Камчатский г, Академика Королева ул, д 11
5.2.	Дополнительные сведения о местоположении	—
6.	Иные сведения	—

**3. Пояснения к сведениям об объекте недвижимости с кадастровым номером** 41:01:0010119:6820 :

1.	—
----	---

**1. Сведения о характерных точках контура объекта недвижимости с кадастровым номером** 41:01:0010119:6835 :

Система координат МСК-41, зона 1 Зона № 1

Обозначение характерных точек границ	Содержатся в Едином государственном реестре недвижимости			Определены в ходе выполнения комплексных кадастровых работ			Метод определения координат	Формулы, примененные для расчета средней квадратической погрешности определения координат характерных точек (Mt), м, с подставленными в такие формулы значениями и итоговые (вычисленные) значения Mt, м
	координаты, м		Радиус, м	координаты, м		Радиус, м		
	X	Y	R	X	Y	R		
1	2	3	4	5	6	7	8	9
н65900	—	—	—	564 996,79	1 412 251,87	—	Метод спутниковых геодезических измерений (определений)	—
н65910	—	—	—	564 994,48	1 412 254,91	—		
н65920	—	—	—	564 995,15	1 412 255,43	—		

1	2	3	4	5	6	7	8	9
н65930	—	—	—	564 993,19	1 412 258,02	—	Метод спутниковых геодезических измерений (определений)	—
н65940	—	—	—	564 992,51	1 412 257,50	—		
н65950	—	—	—	564 986,98	1 412 264,76	—		
н65960	—	—	—	564 987,66	1 412 265,28	—		
н65970	—	—	—	564 985,69	1 412 267,87	—		
н65980	—	—	—	564 985,01	1 412 267,35	—		
н65990	—	—	—	564 981,36	1 412 272,19	—		
н66000	—	—	—	564 982,03	1 412 272,70	—		
н66010	—	—	—	564 980,07	1 412 275,29	—		
н66020	—	—	—	564 979,39	1 412 274,78	—		
н66030	—	—	—	564 973,92	1 412 281,97	—		
н66040	—	—	—	564 974,60	1 412 282,49	—		
н66050	—	—	—	564 972,61	1 412 285,05	—		
н66060	—	—	—	564 971,96	1 412 284,55	—		
н66070	—	—	—	564 969,63	1 412 287,62	—		
н66080	—	—	—	564 959,65	1 412 280,09	—		
н66090	—	—	—	564 962,01	1 412 276,99	—		

1	2	3	4	5	6	7	8	9
н66100	—	—	—	564 961,33	1 412 276,47	—	Метод спутниковых геодезических измерений (определений)	—
н66110	—	—	—	564 963,30	1 412 273,89	—		
н66120	—	—	—	564 963,98	1 412 274,40	—		
н66130	—	—	—	564 969,44	1 412 267,21	—		
н66140	—	—	—	564 968,77	1 412 266,69	—		
н66150	—	—	—	564 970,73	1 412 264,11	—		
н66160	—	—	—	564 971,41	1 412 264,62	—		
н66170	—	—	—	564 975,07	1 412 259,79	—		
н66180	—	—	—	564 974,40	1 412 259,27	—		
н66190	—	—	—	564 976,37	1 412 256,69	—		
н66200	—	—	—	564 977,04	1 412 257,20	—		
н66210	—	—	—	564 982,65	1 412 249,83	—		
н66220	—	—	—	564 981,97	1 412 249,32	—		
н66230	—	—	—	564 983,94	1 412 246,74	—		
н66240	—	—	—	564 984,62	1 412 247,25	—		
н66250	—	—	—	564 986,84	1 412 244,31	—		
н65900	—	—	—	564 996,79	1 412 251,87	—		

**2. Сведения о характеристиках объекта недвижимости с кадастровым номером** 41:01:0010119:6835 :

№ п/п	Наименование характеристики	Значение характеристики
1	2	3
1.	Вид объекта недвижимости	Здание
2.	Ранее присвоенный государственный учетный номер (инвентарный) здания, сооружения, объекта незавершенного строительства	—
3.	Кадастровый номер земельного участка (земельных участков), в границах которого (которых) расположены здание, сооружение, объект незавершенного строительства	—
4.	Уникальный учетный номер кадастрового квартала, в границах которого расположены здание, сооружение, объект незавершенного строительства	41:01:0010119
5.	Адрес здания, сооружения, объекта незавершенного строительства	—
5.1.	Сведения о местоположении здания, сооружения, объекта незавершенного строительства (при отсутствии адреса) в структурированном в соответствии с федеральной информационной адресной системой виде	Российская Федерация, Камчатский край, Петропавловск-Камчатский г, Академика Королева ул, д 45
5.2.	Дополнительные сведения о местоположении	—
6.	Иные сведения	—

**3. Пояснения к сведениям об объекте недвижимости с кадастровым номером** 41:01:0010119:6835 :

1.	—
----	---

**1. Сведения о характерных точках контура объекта недвижимости с кадастровым номером** 41:01:0010119:686 :

Система координат		МСК-41, зона 1					Зона № 1	
Обозначение характерных точек границ	Содержатся в Едином государственном реестре недвижимости			Определены в ходе выполнения комплексных кадастровых работ			Метод определения координат	Формулы, примененные для расчета средней квадратической погрешности определения координат характерных точек (Mt), м, с подставленными в такие формулы значениями и итоговые (вычисленные) значения Mt, м
	координаты, м		Радиус, м	координаты, м		Радиус, м		
	X	Y	R	X	Y	R		
1	2	3	4	5	6	7	8	9
н66260	—	—	—	564 709,64	1 412 775,86	—	Метод спутниковых геодезических измерений (определений)	—

1	2	3	4	5	6	7	8	9
н66270	—	—	—	564 710,86	1 412 778,82	—	Метод спутниковых геодезических измерений (определений)	—
н66280	—	—	—	564 712,25	1 412 778,25	—		
н66290	—	—	—	564 715,86	1 412 787,04	—		
н66300	—	—	—	564 714,47	1 412 787,61	—		
н66310	—	—	—	564 716,88	1 412 793,48	—		
н66320	—	—	—	564 718,27	1 412 792,91	—		
н66330	—	—	—	564 721,88	1 412 801,69	—		
н66340	—	—	—	564 720,50	1 412 802,26	—		
н66350	—	—	—	564 721,61	1 412 804,97	—		
н66360	—	—	—	564 710,30	1 412 809,62	—		
н66370	—	—	—	564 707,94	1 412 803,89	—		
н66380	—	—	—	564 706,56	1 412 804,46	—		
н66390	—	—	—	564 705,42	1 412 801,68	—		
н66400	—	—	—	564 706,80	1 412 801,11	—		
н66410	—	—	—	564 701,92	1 412 789,25	—		
н66420	—	—	—	564 700,54	1 412 789,82	—		
н66430	—	—	—	564 699,40	1 412 787,04	—		



1	2	3	4	5	6	7	8	9
н66440	—	—	—	564 700,78	1 412 786,47	—	Метод спутниковых геодезических измерений (определений)	—
н66450	—	—	—	564 698,36	1 412 780,58	—		
н66260	—	—	—	564 709,64	1 412 775,86	—		

**2. Сведения о характеристиках объекта недвижимости с кадастровым номером** 41:01:0010119:686 :

№ п/п	Наименование характеристики	Значение характеристики
1	2	3
1.	Вид объекта недвижимости	Здание
2.	Ранее присвоенный государственный учетный номер (инвентарный) здания, сооружения, объекта незавершенного строительства	—
3.	Кадастровый номер земельного участка (земельных участков), в границах которого (которых) расположены здание, сооружение, объект незавершенного строительства	41:01:0010119:6833
4.	Уникальный учетный номер кадастрового квартала, в границах которого расположены здание, сооружение, объект незавершенного строительства	41:01:0010119
5.	Адрес здания, сооружения, объекта незавершенного строительства	—
5.1.	Сведения о местоположении здания, сооружения, объекта незавершенного строительства (при отсутствии адреса) в структурированном в соответствии с федеральной информационной адресной системой виде	Российская Федерация, Камчатский край, Петропавловск-Камчатский г, Космический проезд, д 19
5.2.	Дополнительные сведения о местоположении	—
6.	Иные сведения	—

**3. Пояснения к сведениям об объекте недвижимости с кадастровым номером** 41:01:0010119:686 :

1.	—
----	---

1. Сведения о характерных точках контура объекта недвижимости с кадастровым номером							41:01:0010119:687	
Система координат				МСК-41, зона 1			Зона № 1	
Обозначение характерных точек границ	Содержатся в Едином государственном реестре недвижимости			Определены в ходе выполнения комплексных кадастровых работ			Метод определения координат	Формулы, примененные для расчета средней квадратической погрешности определения координат характерных точек (Mt), м, с подставленными в такие формулы значениями и итоговые (вычисленные) значения Mt, м
	координаты, м		Радиус, м	координаты, м		Радиус, м		
	X	Y	R	X	Y	R		
1	2	3	4	5	6	7	8	9
н66460	—	—	—	564 768,67	1 412 733,48	—	Метод спутниковых геодезических измерений (определений)	—
н66470	—	—	—	564 773,35	1 412 744,76	—		
н66480	—	—	—	564 770,14	1 412 746,09	—		
н66490	—	—	—	564 770,72	1 412 747,47	—		
н66500	—	—	—	564 762,41	1 412 750,92	—		
н66510	—	—	—	564 761,83	1 412 749,54	—		
н66520	—	—	—	564 755,80	1 412 752,06	—		
н66530	—	—	—	564 756,37	1 412 753,45	—		
н66540	—	—	—	564 748,06	1 412 756,90	—		
н66550	—	—	—	564 747,48	1 412 755,51	—		
н66560	—	—	—	564 741,31	1 412 758,07	—		
н66570	—	—	—	564 741,88	1 412 759,46	—		
н66580	—	—	—	564 733,57	1 412 762,91	—		

1	2	3	4	5	6	7	8	9
н66590	—	—	—	564 732,99	1 412 761,52	—	Метод спутниковых геодезических измерений (определений)	—
н66600	—	—	—	564 726,96	1 412 764,03	—		
н66610	—	—	—	564 727,54	1 412 765,41	—		
н66620	—	—	—	564 719,22	1 412 768,86	—		
н66630	—	—	—	564 718,68	1 412 767,56	—		
н66640	—	—	—	564 715,50	1 412 768,78	—		
н66650	—	—	—	564 714,95	1 412 767,49	—		
н66660	—	—	—	564 707,77	1 412 770,51	—		
н66670	—	—	—	564 709,95	1 412 775,73	—		
н66260	—	—	—	564 709,64	1 412 775,86	—		
н66450	—	—	—	564 698,36	1 412 780,58	—		
н66680	—	—	—	564 696,84	1 412 776,95	—		
н66690	—	—	—	564 695,46	1 412 777,53	—		
н66700	—	—	—	564 692,76	1 412 771,07	—		
н66710	—	—	—	564 694,14	1 412 770,49	—		
н66720	—	—	—	564 691,48	1 412 764,12	—		
н66730	—	—	—	564 690,90	1 412 762,74	—		

1	2	3	4	5	6	7	8	9
н66740	—	—	—	564 696,44	1 412 760,42	—	Метод спутниковых геодезических измерений (определений)	—
н66750	—	—	—	564 697,01	1 412 761,81	—		
н66760	—	—	—	564 700,24	1 412 760,46	—		
н66770	—	—	—	564 699,66	1 412 759,08	—		
н66780	—	—	—	564 705,20	1 412 756,76	—		
н66790	—	—	—	564 705,78	1 412 758,14	—		
н66800	—	—	—	564 710,26	1 412 756,27	—		
н66810	—	—	—	564 710,81	1 412 757,50	—		
н66820	—	—	—	564 716,52	1 412 755,13	—		
н66830	—	—	—	564 715,95	1 412 753,74	—		
н66840	—	—	—	564 718,72	1 412 752,60	—		
н66850	—	—	—	564 719,29	1 412 753,98	—		
н66860	—	—	—	564 731,06	1 412 749,09	—		
н66870	—	—	—	564 730,49	1 412 747,71	—		
н66880	—	—	—	564 733,26	1 412 746,56	—		
н66890	—	—	—	564 733,83	1 412 747,94	—		
н66900	—	—	—	564 745,45	1 412 743,10	—		

1	2	3	4	5	6	7	8	9
н66910	—	—	—	564 744,88	1 412 741,72	—	Метод спутниковых геодезических измерений (определений)	—
н66920	—	—	—	564 747,65	1 412 740,57	—		
н66930	—	—	—	564 748,22	1 412 741,95	—		
н66940	—	—	—	564 759,97	1 412 737,09	—		
н66950	—	—	—	564 759,39	1 412 735,70	—		
н66960	—	—	—	564 762,16	1 412 734,56	—		
н66970	—	—	—	564 762,74	1 412 735,94	—		
н66460	—	—	—	564 768,67	1 412 733,48	—		

**2. Сведения о характеристиках объекта недвижимости с кадастровым номером** 41:01:0010119:687 :

№ п/п	Наименование характеристики	Значение характеристики
1	2	3
1.	Вид объекта недвижимости	Здание
2.	Ранее присвоенный государственный учетный номер (инвентарный) здания, сооружения, объекта незавершенного строительства	—
3.	Кадастровый номер земельного участка (земельных участков), в границах которого (которых) расположены здание, сооружение, объект незавершенного строительства	41:01:0010119:6833
4.	Уникальный учетный номер кадастрового квартала, в границах которого расположены здание, сооружение, объект незавершенного строительства	41:01:0010119

1	2	3
5.	Адрес здания, сооружения, объекта незавершенного строительства	—
5.1.	Сведения о местоположении здания, сооружения, объекта незавершенного строительства (при отсутствии адреса) в структурированном в соответствии с федеральной информационной адресной системой виде	Российская Федерация, Камчатский край, Петропавловск-Камчатский г, Космический проезд, д 19
5.2.	Дополнительные сведения о местоположении	—
6.	Иные сведения	—

**3. Пояснения к сведениям об объекте недвижимости с кадастровым номером** 41:01:0010119:687 :

1.	—
----	---

**1. Сведения о характерных точках контура объекта недвижимости с кадастровым номером** 41:01:0010119:689 :

Система координат	<u>МСК-41, зона 1</u>	Зона №	<u>1</u>
-------------------	-----------------------	--------	----------

Обозначение характерных точек границ	Содержатся в Едином государственном реестре недвижимости			Определены в ходе выполнения комплексных кадастровых работ			Метод определения координат	Формулы, примененные для расчета средней квадратической погрешности определения координат характерных точек (Mt), м, с подставленными в такие формулы значениями и итоговые (вычисленные) значения Mt, м
	координаты, м		Радиус, м	координаты, м		Радиус, м		
	X	Y	R	X	Y	R		
1	2	3	4	5	6	7	8	9
н66980	—	—	—	564 329,61	1 413 142,18	—	Метод спутниковых геодезических измерений (определений)	—
н66990	—	—	—	564 325,40	1 413 131,91	—		
н67000	—	—	—	564 330,50	1 413 129,82	—		
н67010	—	—	—	564 334,70	1 413 140,08	—		
н66980	—	—	—	564 329,61	1 413 142,18	—		

**2. Сведения о характеристиках объекта недвижимости с кадастровым номером** 41:01:0010119:689 :

№ п/п	Наименование характеристики	Значение характеристики
1	2	3
1.	Вид объекта недвижимости	Здание

1	2	3
2.	Ранее присвоенный государственный учетный номер (инвентарный) здания, сооружения, объекта незавершенного строительства	—
3.	Кадастровый номер земельного участка (земельных участков), в границах которого (которых) расположены здание, сооружение, объект незавершенного строительства	41:01:0010119:265
4.	Уникальный учетный номер кадастрового квартала, в границах которого расположены здание, сооружение, объект незавершенного строительства	41:01:0010119
5.	Адрес здания, сооружения, объекта незавершенного строительства	—
5.1.	Сведения о местоположении здания, сооружения, объекта незавершенного строительства (при отсутствии адреса) в структурированном в соответствии с федеральной информационной адресной системой виде	Российская Федерация, Камчатский край, Петропавловск-Камчатский г, Космический проезд
5.2.	Дополнительные сведения о местоположении	—
6.	Иные сведения	—

**3. Пояснения к сведениям об объекте недвижимости с кадастровым номером** 41:01:0010119:689 :

1.	—
----	---

**1. Сведения о характерных точках контура объекта недвижимости с кадастровым номером** 41:01:0010119:690 :

Система координат МСК-41, зона 1 Зона № 1

Обозначение характерных точек границ	Содержатся в Едином государственном реестре недвижимости			Определены в ходе выполнения комплексных кадастровых работ			Метод определения координат	Формулы, примененные для расчета средней квадратической погрешности определения координат характерных точек (Mt), м, с подставленными в такие формулы значениями и итоговые (вычисленные) значения Mt, м
	координаты, м		Радиус, м	координаты, м		Радиус, м		
	X	Y	R	X	Y	R		
1	2	3	4	5	6	7	8	9
н67020	—	—	—	564 523,86	1 413 043,02	—	Метод спутниковых геодезических измерений (определений)	—
н67030	—	—	—	564 526,13	1 413 048,71	—		
н67040	—	—	—	564 515,72	1 413 052,87	—		

1	2	3	4	5	6	7	8	9
н67050	—	—	—	564 513,45	1 413 047,18	—	Метод спутниковых геодезических измерений (определений)	—
н67020	—	—	—	564 523,86	1 413 043,02	—		

**2. Сведения о характеристиках объекта недвижимости с кадастровым номером** 41:01:0010119:690 :

№ п/п	Наименование характеристики	Значение характеристики
1	2	3
1.	Вид объекта недвижимости	Здание
2.	Ранее присвоенный государственный учетный номер (инвентарный) здания, сооружения, объекта незавершенного строительства	—
3.	Кадастровый номер земельного участка (земельных участков), в границах которого (которых) расположены здание, сооружение, объект незавершенного строительства	41:01:0010119:174
4.	Уникальный учетный номер кадастрового квартала, в границах которого расположены здание, сооружение, объект незавершенного строительства	41:01:0010119
5.	Адрес здания, сооружения, объекта незавершенного строительства	—
5.1.	Сведения о местоположении здания, сооружения, объекта незавершенного строительства (при отсутствии адреса) в структурированном в соответствии с федеральной информационной адресной системой виде	Российская Федерация, Камчатский край, Петропавловск-Камчатский г, Космический проезд
5.2.	Дополнительные сведения о местоположении	около дома 12
6.	Иные сведения	—

**3. Пояснения к сведениям об объекте недвижимости с кадастровым номером** 41:01:0010119:690 :

1.	—
----	---



1. Сведения о характерных точках контура объекта недвижимости с кадастровым номером <u>41:01:0010119:6919</u> :								
Система координат <u>МСК-41, зона 1</u>				Зона № <u>1</u>				
Обозначение характерных точек границ	Содержатся в Едином государственном реестре недвижимости			Определены в ходе выполнения комплексных кадастровых работ			Метод определения координат	Формулы, примененные для расчета средней квадратической погрешности определения координат характерных точек (Mt), м, с подставленными в такие формулы значениями и итоговые (вычисленные) значения Mt, м
	координаты, м		Радиус, м	координаты, м		Радиус, м		
	X	Y	R	X	Y	R		
1	2	3	4	5	6	7	8	9
н67060	—	—	—	564 422,11	1 412 225,94	—	Метод спутниковых геодезических измерений (определений)	—
н67070	—	—	—	564 430,39	1 412 234,69	—		
н67080	—	—	—	564 427,79	1 412 237,15	—		
н67090	—	—	—	564 428,41	1 412 237,80	—		
н67100	—	—	—	564 426,16	1 412 239,93	—		
н67110	—	—	—	564 425,54	1 412 239,28	—		
н67120	—	—	—	564 411,44	1 412 252,63	—		
н67130	—	—	—	564 412,06	1 412 253,28	—		
н67140	—	—	—	564 409,81	1 412 255,41	—		
н67150	—	—	—	564 409,19	1 412 254,76	—		
н67160	—	—	—	564 401,14	1 412 262,38	—		
н67170	—	—	—	564 401,76	1 412 263,04	—		
н67180	—	—	—	564 399,51	1 412 265,17	—		

1	2	3	4	5	6	7	8	9
н67190	—	—	—	564 398,89	1 412 264,51	—	Метод спутниковых геодезических измерений (определений)	—
н67200	—	—	—	564 395,03	1 412 268,17	—		
н67210	—	—	—	564 395,65	1 412 268,81	—		
н67220	—	—	—	564 393,40	1 412 270,95	—		
н67230	—	—	—	564 392,78	1 412 270,29	—		
н67240	—	—	—	564 384,61	1 412 278,04	—		
н67250	—	—	—	564 385,23	1 412 278,69	—		
н67260	—	—	—	564 382,98	1 412 280,82	—		
н67270	—	—	—	564 382,36	1 412 280,17	—		
н67280	—	—	—	564 368,20	1 412 293,58	—		
н67290	—	—	—	564 368,81	1 412 294,23	—		
н67300	—	—	—	564 366,56	1 412 296,36	—		
н67310	—	—	—	564 365,94	1 412 295,71	—		
н67320	—	—	—	564 363,22	1 412 298,29	—		
н67330	—	—	—	564 354,93	1 412 289,54	—		
н67340	—	—	—	564 357,52	1 412 287,09	—		
н67350	—	—	—	564 356,90	1 412 286,44	—		

1	2	3	4	5	6	7	8	9
н67360	—	—	—	564 359,14	1 412 284,30	—	Метод спутниковых геодезических измерений (определений)	—
н67370	—	—	—	564 359,76	1 412 284,95	—		
н67380	—	—	—	564 365,71	1 412 279,34	—		
н67390	—	—	—	564 365,09	1 412 278,69	—		
н67400	—	—	—	564 369,59	1 412 274,42	—		
н67410	—	—	—	564 370,21	1 412 275,08	—		
н67420	—	—	—	564 376,16	1 412 269,44	—		
н67430	—	—	—	564 375,54	1 412 268,79	—		
н67440	—	—	—	564 380,04	1 412 264,52	—		
н67450	—	—	—	564 380,66	1 412 265,18	—		
н67460	—	—	—	564 386,50	1 412 259,66	—		
н67470	—	—	—	564 385,88	1 412 259,00	—		
н67480	—	—	—	564 390,38	1 412 254,74	—		
н67490	—	—	—	564 391,00	1 412 255,39	—		
н67500	—	—	—	564 396,84	1 412 249,86	—		
н67510	—	—	—	564 396,22	1 412 249,20	—		
н67520	—	—	—	564 400,73	1 412 244,94	—		

1	2	3	4	5	6	7	8	9
н67530	—	—	—	564 401,35	1 412 245,60	—	Метод спутниковых геодезических измерений (определений)	—
н67540	—	—	—	564 407,29	1 412 239,97	—		
н67550	—	—	—	564 406,67	1 412 239,32	—		
н67560	—	—	—	564 411,17	1 412 235,05	—		
н67570	—	—	—	564 411,79	1 412 235,71	—		
н67580	—	—	—	564 417,44	1 412 230,35	—		
н67590	—	—	—	564 416,82	1 412 229,70	—		
н67600	—	—	—	564 419,07	1 412 227,57	—		
н67610	—	—	—	564 419,69	1 412 228,22	—		
н67060	—	—	—	564 422,11	1 412 225,94	—		

**2. Сведения о характеристиках объекта недвижимости с кадастровым номером** 41:01:0010119:6919 :

№ п/п	Наименование характеристики	Значение характеристики
1	2	3
1.	Вид объекта недвижимости	Здание
2.	Ранее присвоенный государственный учетный номер (инвентарный) здания, сооружения, объекта незавершенного строительства	—
3.	Кадастровый номер земельного участка (земельных участков), в границах которого (которых) расположены здание, сооружение, объект незавершенного строительства	41:01:0010119:6994
4.	Уникальный учетный номер кадастрового квартала, в границах которого расположены здание, сооружение, объект незавершенного строительства	41:01:0010119

1	2	3
5.	Адрес здания, сооружения, объекта незавершенного строительства	—
5.1.	Сведения о местоположении здания, сооружения, объекта незавершенного строительства (при отсутствии адреса) в структурированном в соответствии с федеральной информационной адресной системой виде	Российская Федерация, Камчатский край, Петропавловск-Камчатский г, Академика Королева ул, д 33
5.2.	Дополнительные сведения о местоположении	—
6.	Иные сведения	—

**3. Пояснения к сведениям об объекте недвижимости с кадастровым номером** 41:01:0010119:6919 :

1.	—
----	---

**1. Сведения о характерных точках контура объекта недвижимости с кадастровым номером** 41:01:0010119:6968 :

Система координат МСК-41, зона 1 Зона № 1

Обозначение характерных точек границ	Содержатся в Едином государственном реестре недвижимости			Определены в ходе выполнения комплексных кадастровых работ			Метод определения координат	Формулы, примененные для расчета средней квадратической погрешности определения координат характерных точек (Mt), м, с подставленными в такие формулы значениями и итоговые (вычисленные) значения Mt, м
	координаты, м		Радиус, м	координаты, м		Радиус, м		
	X	Y	R	X	Y	R		
1	2	3	4	5	6	7	8	9
н67620	—	—	—	564 295,56	1 412 306,75	—	Метод спутниковых геодезических измерений (определений)	—
н67630	—	—	—	564 286,33	1 412 315,42	—		
н67640	—	—	—	564 283,39	1 412 312,29	—		
н67650	—	—	—	564 282,51	1 412 313,11	—		
н67660	—	—	—	564 278,75	1 412 309,10	—		
н67670	—	—	—	564 279,62	1 412 308,28	—		
н67680	—	—	—	564 276,70	1 412 305,16	—		

1	2	3	4	5	6	7	8	9
н67690	—	—	—	564 275,82	1 412 305,98	—	Метод спутниковых геодезических измерений (определений)	—
н67700	—	—	—	564 272,06	1 412 301,97	—		
н67710	—	—	—	564 272,93	1 412 301,15	—		
н67720	—	—	—	564 267,65	1 412 295,52	—		
н67730	—	—	—	564 266,77	1 412 296,34	—		
н67740	—	—	—	564 263,01	1 412 292,33	—		
н67750	—	—	—	564 263,88	1 412 291,51	—		
н67760	—	—	—	564 260,91	1 412 288,34	—		
н67770	—	—	—	564 260,03	1 412 289,16	—		
н67780	—	—	—	564 256,27	1 412 285,15	—		
н67790	—	—	—	564 257,14	1 412 284,33	—		
н67800	—	—	—	564 254,32	1 412 281,33	—		
н67810	—	—	—	564 263,56	1 412 272,66	—		
н67820	—	—	—	564 266,08	1 412 275,34	—		
н67830	—	—	—	564 266,95	1 412 274,52	—		
н67840	—	—	—	564 270,72	1 412 278,53	—		
н67850	—	—	—	564 269,84	1 412 279,35	—		

1	2	3	4	5	6	7	8	9
н67860	—	—	—	564 273,06	1 412 282,77	—	Метод спутниковых геодезических измерений (определений)	—
н67870	—	—	—	564 273,93	1 412 281,95	—		
н67880	—	—	—	564 277,70	1 412 285,96	—		
н67890	—	—	—	564 276,82	1 412 286,78	—		
н67900	—	—	—	564 282,12	1 412 292,43	—		
н67910	—	—	—	564 283,00	1 412 291,61	—		
н67920	—	—	—	564 286,76	1 412 295,62	—		
н67930	—	—	—	564 285,89	1 412 296,44	—		
н67940	—	—	—	564 288,87	1 412 299,61	—		
н67950	—	—	—	564 289,74	1 412 298,79	—		
н67960	—	—	—	564 293,51	1 412 302,80	—		
н67970	—	—	—	564 292,63	1 412 303,62	—		
н67620	—	—	—	564 295,56	1 412 306,75	—		

**2. Сведения о характеристиках объекта недвижимости с кадастровым номером** 41:01:0010119:6968 :

№ п/п	Наименование характеристики	Значение характеристики
1	2	3
1.	Вид объекта недвижимости	Здание
2.	Ранее присвоенный государственный учетный номер (инвентарный) здания, сооружения, объекта незавершенного строительства	—

1	2	3
3.	Кадастровый номер земельного участка (земельных участков), в границах которого (которых) расположены здание, сооружение, объект незавершенного строительства	41:01:0010119:495
4.	Уникальный учетный номер кадастрового квартала, в границах которого расположены здание, сооружение, объект незавершенного строительства	41:01:0010119
5.	Адрес здания, сооружения, объекта незавершенного строительства	—
5.1.	Сведения о местоположении здания, сооружения, объекта незавершенного строительства (при отсутствии адреса) в структурированном в соответствии с федеральной информационной адресной системой виде	Российская Федерация, Камчатский край, Петропавловск-Камчатский г, Академика Королева ул, д 25
5.2.	Дополнительные сведения о местоположении	—
6.	Иные сведения	—

**3. Пояснения к сведениям об объекте недвижимости с кадастровым номером** 41:01:0010119:6968 :

1.	—
----	---

**1. Сведения о характерных точках контура объекта недвижимости с кадастровым номером** 41:01:0010119:699 :

Система координат	<u>МСК-41, зона 1</u>	Зона №	<u>1</u>
-------------------	-----------------------	--------	----------

Обозначение характерных точек границ	Содержатся в Едином государственном реестре недвижимости			Определены в ходе выполнения комплексных кадастровых работ			Метод определения координат	Формулы, примененные для расчета средней квадратической погрешности определения координат характерных точек (Mt), м, с подставленными в такие формулы значениями и итоговые (вычисленные) значения Mt, м
	координаты, м		Радиус, м	координаты, м		Радиус, м		
	X	Y	R	X	Y	R		
1	2	3	4	5	6	7	8	9
н67980	—	—	—	564 029,45	1 413 934,23	—	Метод спутниковых геодезических измерений (определений)	—
н67990	—	—	—	564 028,78	1 413 946,21	—		
н68000	—	—	—	564 028,57	1 413 946,20	—		
н68010	—	—	—	564 028,52	1 413 947,10	—		



1	2	3	4	5	6	7	8	9
н68020	—	—	—	564 025,33	1 413 946,92	—	Метод спутниковых геодезических измерений (определений)	—
н68030	—	—	—	564 025,37	1 413 946,02	—		
н68040	—	—	—	564 017,59	1 413 945,59	—		
н68050	—	—	—	564 017,54	1 413 946,49	—		
н68060	—	—	—	564 014,34	1 413 946,31	—		
н68070	—	—	—	564 014,39	1 413 945,41	—		
н68080	—	—	—	564 014,10	1 413 945,40	—		
н68090	—	—	—	564 014,77	1 413 933,41	—		
н67980	—	—	—	564 029,45	1 413 934,23	—		

**2. Сведения о характеристиках объекта недвижимости с кадастровым номером** 41:01:0010119:699 :

№ п/п	Наименование характеристики	Значение характеристики
1	2	3
1.	Вид объекта недвижимости	Здание
2.	Ранее присвоенный государственный учетный номер (инвентарный) здания, сооружения, объекта незавершенного строительства	—
3.	Кадастровый номер земельного участка (земельных участков), в границах которого (которых) расположены здание, сооружение, объект незавершенного строительства	41:01:0010119:16158
4.	Уникальный учетный номер кадастрового квартала, в границах которого расположены здание, сооружение, объект незавершенного строительства	41:01:0010119

1	2	3
5.	Адрес здания, сооружения, объекта незавершенного строительства	—
5.1.	Сведения о местоположении здания, сооружения, объекта незавершенного строительства (при отсутствии адреса) в структурированном в соответствии с федеральной информационной адресной системой виде	Российская Федерация, Камчатский край, Петропавловск-Камчатский г, Циолковского пр-кт, д 13
5.2.	Дополнительные сведения о местоположении	—
6.	Иные сведения	—

**3. Пояснения к сведениям об объекте недвижимости с кадастровым номером** 41:01:0010119:699 :

1.	—
----	---

**1. Сведения о характерных точках контура объекта недвижимости с кадастровым номером** 41:01:0010119:700 :

Система координат МСК-41, зона 1 Зона № 1

Обозначение характерных точек границ	Содержатся в Едином государственном реестре недвижимости			Определены в ходе выполнения комплексных кадастровых работ			Метод определения координат	Формулы, примененные для расчета средней квадратической погрешности определения координат характерных точек (Mt), м, с подставленными в такие формулы значениями и итоговые (вычисленные) значения Mt, м
	координаты, м		Радиус, м	координаты, м		Радиус, м		
	X	Y	R	X	Y	R		
1	2	3	4	5	6	7	8	9
н68100	—	—	—	564 537,46	1 412 232,85	—	Метод спутниковых геодезических измерений (определений)	—
н68110	—	—	—	564 538,01	1 412 292,22	—		
н56140	—	—	—	564 538,07	1 412 304,33	—		
н56360	—	—	—	564 531,49	1 412 304,33	—		
н56350	—	—	—	564 529,93	1 412 302,87	—		
н56340	—	—	—	564 531,51	1 412 300,97	—		
н56330	—	—	—	564 525,90	1 412 299,06	—		

1	2	3	4	5	6	7	8	9
н68120	—	—	—	564 525,84	1 412 292,33	—	Метод спутниковых геодезических измерений (определений)	—
н68130	—	—	—	564 525,84	1 412 292,13	—		
н68140	—	—	—	564 525,49	1 412 292,13	—		
н68150	—	—	—	564 524,63	1 412 291,52	—		
н68160	—	—	—	564 525,49	1 412 288,79	—		
н68170	—	—	—	564 525,80	1 412 288,79	—		
н68180	—	—	—	564 525,73	1 412 281,12	—		
н68190	—	—	—	564 525,39	1 412 281,12	—		
н68200	—	—	—	564 524,52	1 412 280,51	—		
н68210	—	—	—	564 525,35	1 412 277,78	—		
н68220	—	—	—	564 524,49	1 412 277,16	—		
н68230	—	—	—	564 525,35	1 412 274,43	—		
н68240	—	—	—	564 525,67	1 412 274,43	—		
н68250	—	—	—	564 525,56	1 412 266,22	—		
н68260	—	—	—	564 525,25	1 412 266,22	—		
н68270	—	—	—	564 524,39	1 412 265,61	—		
н68280	—	—	—	564 525,22	1 412 262,88	—		

1	2	3	4	5	6	7	8	9
н68290	—	—	—	564 524,36	1 412 262,26	—	Метод спутниковых геодезических измерений (определений)	—
н68300	—	—	—	564 525,22	1 412 259,53	—		
н68310	—	—	—	564 525,53	1 412 259,54	—		
н68320	—	—	—	564 525,45	1 412 251,31	—		
н68330	—	—	—	564 525,11	1 412 251,31	—		
н68340	—	—	—	564 524,25	1 412 250,69	—		
н68350	—	—	—	564 525,08	1 412 247,97	—		
н68360	—	—	—	564 524,22	1 412 247,35	—		
н68370	—	—	—	564 525,08	1 412 244,62	—		
н68380	—	—	—	564 525,39	1 412 244,62	—		
н68390	—	—	—	564 525,29	1 412 232,96	—		
н68100	—	—	—	564 537,46	1 412 232,85	—		

**2. Сведения о характеристиках объекта недвижимости с кадастровым номером**

41:01:0010119:700

:

№ п/п	Наименование характеристики	Значение характеристики
1	2	3
1.	Вид объекта недвижимости	Здание
2.	Ранее присвоенный государственный учетный номер (инвентарный) здания, сооружения, объекта незавершенного строительства	—
3.	Кадастровый номер земельного участка (земельных участков), в границах которого (которых) расположены здание, сооружение, объект незавершенного строительства	—

1	2		3					
4.	Уникальный учетный номер кадастрового квартала, в границах которого расположены здание, сооружение, объект незавершенного строительства		41:01:0010119					
5.	Адрес здания, сооружения, объекта незавершенного строительства		—					
5.1.	Сведения о местоположении здания, сооружения, объекта незавершенного строительства (при отсутствии адреса) в структурированном в соответствии с федеральной информационной адресной системой виде		Российская Федерация, Камчатский край, Петропавловск-Камчатский г, Циолковского пр-кт, д 83					
5.2.	Дополнительные сведения о местоположении		—					
6.	Иные сведения		—					
<b>3. Пояснения к сведениям об объекте недвижимости с кадастровым номером</b>			<b>41:01:0010119:700</b> :					
1.	—		—					
<b>1. Сведения о характерных точках контура объекта недвижимости с кадастровым номером</b>			<b>41:01:0010119:7002</b> :					
Система координат			МСК-41, зона 1			Зона №	1	
Обозначение характерных точек границ	Содержатся в Едином государственном реестре недвижимости			Определены в ходе выполнения комплексных кадастровых работ			Метод определения координат	Формулы, примененные для расчета средней квадратической погрешности определения координат характерных точек (Mt), м, с подставленными в такие формулы значениями и итоговые (вычисленные) значения Mt, м
	координаты, м		Радиус, м	координаты, м		Радиус, м		
	X	Y	R	X	Y	R		
1	2	3	4	5	6	7	8	9
н68400	—	—	—	563 242,34	1 413 284,09	—	Метод спутниковых геодезических измерений (определений)	—
н68410	—	—	—	563 234,69	1 413 284,53	—		
н68420	—	—	—	563 234,29	1 413 277,41	—		
н68430	—	—	—	563 241,93	1 413 276,96	—		
н68400	—	—	—	563 242,34	1 413 284,09	—		

**2. Сведения о характеристиках объекта недвижимости с кадастровым номером** 41:01:0010119:7002 :

№ п/п	Наименование характеристики	Значение характеристики
1	2	3
1.	Вид объекта недвижимости	Здание
2.	Ранее присвоенный государственный учетный номер (инвентарный) здания, сооружения, объекта незавершенного строительства	—
3.	Кадастровый номер земельного участка (земельных участков), в границах которого (которых) расположены здание, сооружение, объект незавершенного строительства	41:01:0010119:232
4.	Уникальный учетный номер кадастрового квартала, в границах которого расположены здание, сооружение, объект незавершенного строительства	41:01:0010119
5.	Адрес здания, сооружения, объекта незавершенного строительства	—
5.1.	Сведения о местоположении здания, сооружения, объекта незавершенного строительства (при отсутствии адреса) в структурированном в соответствии с федеральной информационной адресной системой виде	Российская Федерация, Камчатский край, Петропавловск-Камчатский г, Тундровая ул, д 2
5.2.	Дополнительные сведения о местоположении	—
6.	Иные сведения	—

**3. Пояснения к сведениям об объекте недвижимости с кадастровым номером** 41:01:0010119:7002 :

1.	—
----	---

**1. Сведения о характерных точках контура объекта недвижимости с кадастровым номером** 41:01:0010119:7003 :

Система координат		МСК-41, зона 1					Зона № <u>1</u>	
Обозначение характерных точек границ	Содержатся в Едином государственном реестре недвижимости			Определены в ходе выполнения комплексных кадастровых работ			Метод определения координат	Формулы, примененные для расчета средней квадратической погрешности определения координат характерных точек (Mt), м, с подставленными в такие формулы значениями и итоговые (вычисленные) значения Mt, м
	координаты, м		Радиус, м	координаты, м		Радиус, м		
	X	Y	R	X	Y	R		
1	2	3	4	5	6	7	8	9
н68440	—	—	—	563 248,78	1 413 289,03	—	Метод спутниковых геодезических измерений (определений)	—

1	2	3	4	5	6	7	8	9
н68450	—	—	—	563 242,64	1 413 289,38	—	Метод спутниковых геодезических измерений (определений)	—
н68400	—	—	—	563 242,34	1 413 284,09	—		
н68460	—	—	—	563 241,94	1 413 276,96	—		
н68470	—	—	—	563 241,80	1 413 274,39	—		
н68480	—	—	—	563 247,94	1 413 274,05	—		
н68440	—	—	—	563 248,78	1 413 289,03	—		

**2. Сведения о характеристиках объекта недвижимости с кадастровым номером** 41:01:0010119:7003 :

№ п/п	Наименование характеристики	Значение характеристики
1	2	3
1.	Вид объекта недвижимости	Здание
2.	Ранее присвоенный государственный учетный номер (инвентарный) здания, сооружения, объекта незавершенного строительства	—
3.	Кадастровый номер земельного участка (земельных участков), в границах которого (которых) расположены здание, сооружение, объект незавершенного строительства	41:01:0010119:232
4.	Уникальный учетный номер кадастрового квартала, в границах которого расположены здание, сооружение, объект незавершенного строительства	41:01:0010119
5.	Адрес здания, сооружения, объекта незавершенного строительства	—
5.1.	Сведения о местоположении здания, сооружения, объекта незавершенного строительства (при отсутствии адреса) в структурированном в соответствии с федеральной информационной адресной системой виде	Российская Федерация, Камчатский край, Петропавловск-Камчатский г, Тундровая ул, д 2
5.2.	Дополнительные сведения о местоположении	—
6.	Иные сведения	—

**3. Пояснения к сведениям об объекте недвижимости с кадастровым номером** 41:01:0010119:7003 :

1.	—
----	---

1. Сведения о характерных точках контура объекта недвижимости с кадастровым номером <u>41:01:0010119:7005</u> :								
Система координат <u>МСК-41, зона 1</u>			Зона № <u>1</u>					
Обозначение характерных точек границ	Содержатся в Едином государственном реестре недвижимости			Определены в ходе выполнения комплексных кадастровых работ			Метод определения координат	Формулы, примененные для расчета средней квадратической погрешности определения координат характерных точек (Mt), м, с подставленными в такие формулы значениями и итоговые (вычисленные) значения Mt, м
	координаты, м		Радиус, м	координаты, м		Радиус, м		
	X	Y	R	X	Y	R		
1	2	3	4	5	6	7	8	9
н68490	—	—	—	563 324,65	1 413 311,38	—	Метод спутниковых геодезических измерений (определений)	—
н68500	—	—	—	563 324,63	1 413 314,09	—		
н68510	—	—	—	563 298,53	1 413 314,86	—		
н68520	—	—	—	563 298,53	1 413 322,94	—		
н68530	—	—	—	563 283,06	1 413 322,94	—		
н68540	—	—	—	563 281,99	1 413 392,44	—		
н68550	—	—	—	563 280,85	1 413 400,35	—		
н68560	—	—	—	563 232,81	1 413 400,35	—		
н68570	—	—	—	563 232,81	1 413 398,79	—		
н68580	—	—	—	563 222,24	1 413 398,79	—		
н68590	—	—	—	563 220,21	1 413 397,07	—		
н68600	—	—	—	563 220,21	1 413 391,74	—		
н68610	—	—	—	563 221,12	1 413 312,28	—		



1	2	3	4	5	6	7	8	9
н68620	—	—	—	563 283,07	1 413 312,99	—	Метод спутниковых геодезических измерений (определений)	—
н68630	—	—	—	563 283,06	1 413 310,30	—		
н68640	—	—	—	563 298,53	1 413 310,30	—		
н68650	—	—	—	563 298,53	1 413 312,45	—		
н68490	—	—	—	563 324,65	1 413 311,38	—		

**2. Сведения о характеристиках объекта недвижимости с кадастровым номером** 41:01:0010119:7005 :

№ п/п	Наименование характеристики	Значение характеристики
1	2	3
1.	Вид объекта недвижимости	Здание
2.	Ранее присвоенный государственный учетный номер (инвентарный) здания, сооружения, объекта незавершенного строительства	—
3.	Кадастровый номер земельного участка (земельных участков), в границах которого (которых) расположены здание, сооружение, объект незавершенного строительства	41:01:0010119:188, 41:01:0010119:232
4.	Уникальный учетный номер кадастрового квартала, в границах которого расположены здание, сооружение, объект незавершенного строительства	41:01:0010119
5.	Адрес здания, сооружения, объекта незавершенного строительства	—
5.1.	Сведения о местоположении здания, сооружения, объекта незавершенного строительства (при отсутствии адреса) в структурированном в соответствии с федеральной информационной адресной системой виде	Российская Федерация, Камчатский край, Петропавловск-Камчатский г, Тундровая ул, д 2
5.2.	Дополнительные сведения о местоположении	—
6.	Иные сведения	—

**3. Пояснения к сведениям об объекте недвижимости с кадастровым номером** 41:01:0010119:7005 :

1.	—
----	---

**1. Сведения о характерных точках контура объекта недвижимости с кадастровым номером** 41:01:0010119:701 :

Система координат			МСК-41, зона 1				Зона № 1	
Обозначение характерных точек границ	Содержатся в Едином государственном реестре недвижимости			Определены в ходе выполнения комплексных кадастровых работ			Метод определения координат	Формулы, примененные для расчета средней квадратической погрешности определения координат характерных точек (Mt), м, с подставленными в такие формулы значениями и итоговые (вычисленные) значения Mt, м
	координаты, м		Радиус, м	координаты, м		Радиус, м		
	X	Y	R	X	Y	R		
1	2	3	4	5	6	7	8	9
н68660	—	—	—	563 330,83	1 413 222,26	—	Метод спутниковых геодезических измерений (определений)	—
н68670	—	—	—	563 330,83	1 413 259,68	—		
н68680	—	—	—	563 318,14	1 413 259,68	—		
н68690	—	—	—	563 318,14	1 413 222,26	—		
н68660	—	—	—	563 330,83	1 413 222,26	—		

**2. Сведения о характеристиках объекта недвижимости с кадастровым номером** 41:01:0010119:701 :

№ п/п	Наименование характеристики	Значение характеристики
1	2	3
1.	Вид объекта недвижимости	Здание
2.	Ранее присвоенный государственный учетный номер (инвентарный) здания, сооружения, объекта незавершенного строительства	—
3.	Кадастровый номер земельного участка (земельных участков), в границах которого (которых) расположены здание, сооружение, объект незавершенного строительства	41:01:0010119:124
4.	Уникальный учетный номер кадастрового квартала, в границах которого расположены здание, сооружение, объект незавершенного строительства	41:01:0010119

1	2	3
5.	Адрес здания, сооружения, объекта незавершенного строительства	—
5.1.	Сведения о местоположении здания, сооружения, объекта незавершенного строительства (при отсутствии адреса) в структурированном в соответствии с федеральной информационной адресной системой виде	Российская Федерация, Камчатский край, Петропавловск-Камчатский г, Циолковского пр-кт, д 1/3
5.2.	Дополнительные сведения о местоположении	—
6.	Иные сведения	—

**3. Пояснения к сведениям об объекте недвижимости с кадастровым номером** 41:01:0010119:701 :

1.	—
----	---

**1. Сведения о характерных точках контура объекта недвижимости с кадастровым номером** 41:01:0010119:7017 :

Система координат	<u>МСК-41, зона 1</u>	Зона №	<u>1</u>
-------------------	-----------------------	--------	----------

Обозначение характерных точек границ	Содержатся в Едином государственном реестре недвижимости			Определены в ходе выполнения комплексных кадастровых работ			Метод определения координат	Формулы, примененные для расчета средней квадратической погрешности определения координат характерных точек (Mt), м, с подставленными в такие формулы значениями и итоговые (вычисленные) значения Mt, м
	координаты, м		Радиус, м	координаты, м		Радиус, м		
	X	Y	R	X	Y	R		
1	2	3	4	5	6	7	8	9
н68700	—	—	—	564 902,03	1 412 292,26	—	Метод спутниковых геодезических измерений (определений)	—
н68710	—	—	—	564 911,83	1 412 299,45	—		
н68720	—	—	—	564 858,76	1 412 371,83	—		
н68730	—	—	—	564 848,95	1 412 364,64	—		
н68740	—	—	—	564 855,87	1 412 355,20	—		
н68750	—	—	—	564 855,55	1 412 354,97	—		
н68760	—	—	—	564 855,27	1 412 353,84	—		

1	2	3	4	5	6	7	8	9
н68770	—	—	—	564 857,50	1 412 352,25	—	Метод спутниковых геодезических измерений (определений)	—
н68780	—	—	—	564 857,05	1 412 351,20	—		
н68790	—	—	—	564 859,50	1 412 349,51	—		
н68800	—	—	—	564 859,85	1 412 349,78	—		
н68810	—	—	—	564 864,65	1 412 343,23	—		
н68820	—	—	—	564 864,30	1 412 342,97	—		
н68830	—	—	—	564 864,02	1 412 341,85	—		
н68840	—	—	—	564 866,25	1 412 340,26	—		
н68850	—	—	—	564 865,80	1 412 339,21	—		
н68860	—	—	—	564 868,25	1 412 337,52	—		
н68870	—	—	—	564 868,63	1 412 337,80	—		
н68880	—	—	—	564 873,55	1 412 331,09	—		
н68890	—	—	—	564 873,14	1 412 330,79	—		
н68900	—	—	—	564 872,87	1 412 329,67	—		
н68910	—	—	—	564 875,10	1 412 328,08	—		
н68920	—	—	—	564 874,65	1 412 327,03	—		
н68930	—	—	—	564 877,10	1 412 325,34	—		

1	2	3	4	5	6	7	8	9
н68940	—	—	—	564 877,52	1 412 325,66	—	Метод спутниковых геодезических измерений (определений)	—
н68950	—	—	—	564 882,32	1 412 319,13	—		
н68960	—	—	—	564 881,96	1 412 318,87	—		
н68970	—	—	—	564 881,69	1 412 317,75	—		
н68980	—	—	—	564 883,92	1 412 316,16	—		
н68990	—	—	—	564 883,47	1 412 315,11	—		
н69000	—	—	—	564 885,92	1 412 313,42	—		
н69010	—	—	—	564 886,30	1 412 313,71	—		
н69020	—	—	—	564 891,01	1 412 307,27	—		
н69030	—	—	—	564 890,70	1 412 307,04	—		
н69040	—	—	—	564 890,43	1 412 305,92	—		
н69050	—	—	—	564 892,65	1 412 304,33	—		
н69060	—	—	—	564 892,21	1 412 303,28	—		
н69070	—	—	—	564 894,65	1 412 301,59	—		
н69080	—	—	—	564 895,00	1 412 301,85	—		
н68700	—	—	—	564 902,03	1 412 292,26	—		

**2. Сведения о характеристиках объекта недвижимости с кадастровым номером**

41:01:0010119:7017

:

№ п/п	Наименование характеристики	Значение характеристики
1	2	3

1	2	3
1.	Вид объекта недвижимости	Здание
2.	Ранее присвоенный государственный учетный номер (инвентарный) здания, сооружения, объекта незавершенного строительства	—
3.	Кадастровый номер земельного участка (земельных участков), в границах которого (которых) расположены здание, сооружение, объект незавершенного строительства	41:01:0010119:6999
4.	Уникальный учетный номер кадастрового квартала, в границах которого расположены здание, сооружение, объект незавершенного строительства	41:01:0010119
5.	Адрес здания, сооружения, объекта незавершенного строительства	—
5.1.	Сведения о местоположении здания, сооружения, объекта незавершенного строительства (при отсутствии адреса) в структурированном в соответствии с федеральной информационной адресной системой виде	Российская Федерация, Камчатский край, Петропавловск-Камчатский г, Академика Королева ул, д 43
5.2.	Дополнительные сведения о местоположении	—
6.	Иные сведения	—

**3. Пояснения к сведениям об объекте недвижимости с кадастровым номером** 41:01:0010119:7017 :

1.	—
----	---

**1. Сведения о характерных точках контура объекта недвижимости с кадастровым номером** 41:01:0010119:702 :

Система координат <u>МСК-41, зона 1</u>	Зона № <u>1</u>
---	-----------------

Обозначение характерных точек границ	Содержатся в Едином государственном реестре недвижимости			Определены в ходе выполнения комплексных кадастровых работ			Метод определения координат	Формулы, примененные для расчета средней квадратической погрешности определения координат характерных точек (Mt), м, с подставленными в такие формулы значениями и итоговые (вычисленные) значения Mt, м
	координаты, м		Радиус, м	координаты, м		Радиус, м		
	X	Y	R	X	Y	R		
1	2	3	4	5	6	7	8	9

41:01:0010119:702(1)

н69090	—	—	—	564 295,18	1 413 884,29	—	Метод спутниковых геодезических измерений (определений)	—
н69100	—	—	—	564 295,17	1 413 884,49	—		

1	2	3	4	5	6	7	8	9
н69110	—	—	—	564 296,06	1 413 884,56	—	Метод спутниковых геодезических измерений (определений)	—
н69120	—	—	—	564 295,79	1 413 887,85	—		
н69130	—	—	—	564 294,89	1 413 887,77	—		
н69140	—	—	—	564 294,25	1 413 895,46	—		
н69150	—	—	—	564 295,15	1 413 895,53	—		
н69160	—	—	—	564 294,88	1 413 898,82	—		
н69170	—	—	—	564 293,98	1 413 898,74	—		
н69180	—	—	—	564 293,96	1 413 899,01	—		
н69190	—	—	—	564 282,02	1 413 898,02	—		
н69200	—	—	—	564 282,24	1 413 895,33	—		
н69210	—	—	—	564 281,35	1 413 895,26	—		
н69220	—	—	—	564 281,62	1 413 891,97	—		
н69230	—	—	—	564 282,52	1 413 892,05	—		
н69240	—	—	—	564 283,24	1 413 883,30	—		
н69090	—	—	—	564 295,18	1 413 884,29	—		
41:01:0010119:702(2)								
н69250	—	—	—	564 285,53	1 413 898,49	—	Метод спутниковых геодезических измерений (определений)	—
н69260	—	—	—	564 285,51	1 413 898,69	—		

1	2	3	4	5	6	7	8	9
н69270	—	—	—	564 286,41	1 413 898,76	—	Метод спутниковых геодезических измерений (определений)	—
н69280	—	—	—	564 286,18	1 413 902,05	—		
н69290	—	—	—	564 285,28	1 413 901,98	—		
н69300	—	—	—	564 284,74	1 413 909,67	—		
н69310	—	—	—	564 285,64	1 413 909,74	—		
н69320	—	—	—	564 285,41	1 413 913,03	—		
н69330	—	—	—	564 284,51	1 413 912,97	—		
н69340	—	—	—	564 284,49	1 413 913,23	—		
н69350	—	—	—	564 272,54	1 413 912,39	—		
н69360	—	—	—	564 272,73	1 413 909,70	—		
н69370	—	—	—	564 271,83	1 413 909,64	—		
н69380	—	—	—	564 272,06	1 413 906,35	—		
н69390	—	—	—	564 272,96	1 413 906,41	—		
н69400	—	—	—	564 273,58	1 413 897,65	—		
н69250	—	—	—	564 285,53	1 413 898,49	—		
41:01:0010119:702(3)								
н69410	—	—	—	564 271,25	1 413 912,31	—	Метод спутниковых геодезических измерений (определений)	—
н69420	—	—	—	564 270,34	1 413 924,30	—		



1	2	3	4	5	6	7	8	9
н69430	—	—	—	564 267,16	1 413 924,06	—	Метод спутниковых геодезических измерений (определений)	—
н69440	—	—	—	564 267,10	1 413 924,96	—		
н69450	—	—	—	564 263,80	1 413 924,71	—		
н69460	—	—	—	564 263,87	1 413 923,81	—		
н69470	—	—	—	564 244,70	1 413 922,36	—		
н69480	—	—	—	564 244,63	1 413 923,26	—		
н69490	—	—	—	564 241,34	1 413 923,01	—		
н69500	—	—	—	564 241,41	1 413 922,11	—		
н69510	—	—	—	564 230,56	1 413 921,29	—		
н69520	—	—	—	564 230,49	1 413 922,19	—		
н69530	—	—	—	564 227,20	1 413 921,94	—		
н69540	—	—	—	564 227,27	1 413 921,04	—		
н69550	—	—	—	564 222,13	1 413 920,65	—		
н69560	—	—	—	564 222,06	1 413 921,54	—		
н69570	—	—	—	564 218,77	1 413 921,29	—		
н69580	—	—	—	564 218,84	1 413 920,39	—		
н69590	—	—	—	564 202,18	1 413 919,13	—		

1	2	3	4	5	6	7	8	9
н69600	—	—	—	564 202,11	1 413 920,03	—	Метод спутниковых геодезических измерений (определений)	—
н69610	—	—	—	564 198,82	1 413 919,78	—		
н69620	—	—	—	564 198,89	1 413 918,88	—		
н69630	—	—	—	564 193,78	1 413 918,49	—		
н69640	—	—	—	564 193,71	1 413 919,39	—		
н69650	—	—	—	564 190,42	1 413 919,14	—		
н69660	—	—	—	564 190,49	1 413 918,24	—		
н69670	—	—	—	564 157,02	1 413 915,70	—		
н69680	—	—	—	564 156,96	1 413 916,60	—		
н69690	—	—	—	564 153,66	1 413 916,35	—		
н69700	—	—	—	564 153,73	1 413 915,45	—		
н69710	—	—	—	564 150,41	1 413 915,20	—		
н69720	—	—	—	564 151,32	1 413 903,20	—		
н69730	—	—	—	564 154,67	1 413 903,46	—		
н69740	—	—	—	564 154,74	1 413 902,56	—		
н69750	—	—	—	564 158,03	1 413 902,81	—		
н69760	—	—	—	564 157,96	1 413 903,71	—		

1	2	3	4	5	6	7	8	9
н69770	—	—	—	564 165,62	1 413 904,29	—	Метод спутниковых геодезических измерений (определений)	—
н69780	—	—	—	564 165,69	1 413 903,39	—		
н69790	—	—	—	564 168,98	1 413 903,64	—		
н69800	—	—	—	564 172,27	1 413 903,89	—		
н69810	—	—	—	564 172,21	1 413 904,79	—		
н69820	—	—	—	564 179,64	1 413 905,35	—		
н69830	—	—	—	564 179,71	1 413 904,46	—		
н69840	—	—	—	564 183,00	1 413 904,71	—		
н69850	—	—	—	564 186,29	1 413 904,96	—		
н69860	—	—	—	564 186,22	1 413 905,85	—		
н69870	—	—	—	564 193,95	1 413 906,44	—		
н69880	—	—	—	564 194,01	1 413 905,54	—		
н69890	—	—	—	564 197,30	1 413 905,79	—		
н69900	—	—	—	564 200,59	1 413 906,04	—		
н69910	—	—	—	564 200,53	1 413 906,94	—		
н69920	—	—	—	564 208,00	1 413 907,51	—		
н69930	—	—	—	564 208,07	1 413 906,61	—		

1	2	3	4	5	6	7	8	9
н69940	—	—	—	564 211,36	1 413 906,86	—	Метод спутниковых геодезических измерений (определений)	—
н69950	—	—	—	564 214,65	1 413 907,11	—		
н69960	—	—	—	564 214,58	1 413 908,01	—		
н69970	—	—	—	564 222,05	1 413 908,58	—		
н69980	—	—	—	564 222,12	1 413 907,68	—		
н69990	—	—	—	564 225,41	1 413 907,93	—		
н70000	—	—	—	564 228,70	1 413 908,18	—		
н70010	—	—	—	564 228,63	1 413 909,08	—		
н70020	—	—	—	564 236,26	1 413 909,65	—		
н70030	—	—	—	564 236,33	1 413 908,76	—		
н70040	—	—	—	564 239,62	1 413 909,01	—		
н70050	—	—	—	564 242,91	1 413 909,26	—		
н70060	—	—	—	564 242,84	1 413 910,15	—		
н70070	—	—	—	564 250,63	1 413 910,75	—		
н70080	—	—	—	564 250,70	1 413 909,85	—		
н70090	—	—	—	564 253,99	1 413 910,10	—		
н70100	—	—	—	564 257,28	1 413 910,35	—		

1	2	3	4	5	6	7	8	9
н70110	—	—	—	564 257,21	1 413 911,25	—	Метод спутниковых геодезических измерений (определений)	—
н70120	—	—	—	564 265,07	1 413 911,84	—		
н70130	—	—	—	564 265,13	1 413 910,95	—		
н70140	—	—	—	564 268,42	1 413 911,20	—		
н70150	—	—	—	564 268,36	1 413 912,09	—		
н69410	—	—	—	564 271,25	1 413 912,31	—		

**2. Сведения о характеристиках объекта недвижимости с кадастровым номером** 41:01:0010119:702 :

№ п/п	Наименование характеристики	Значение характеристики
1	2	3
1.	Вид объекта недвижимости	Здание
2.	Ранее присвоенный государственный учетный номер (инвентарный) здания, сооружения, объекта незавершенного строительства	—
3.	Кадастровый номер земельного участка (земельных участков), в границах которого (которых) расположены здание, сооружение, объект незавершенного строительства	—
4.	Уникальный учетный номер кадастрового квартала, в границах которого расположены здание, сооружение, объект незавершенного строительства	41:01:0010119
5.	Адрес здания, сооружения, объекта незавершенного строительства	—
5.1.	Сведения о местоположении здания, сооружения, объекта незавершенного строительства (при отсутствии адреса) в структурированном в соответствии с федеральной информационной адресной системой виде	Российская Федерация, Камчатский край, Петропавловск-Камчатский г, Циолковского пр-кт, д 19
5.2.	Дополнительные сведения о местоположении	—
6.	Иные сведения	—

**3. Пояснения к сведениям об объекте недвижимости с кадастровым номером** 41:01:0010119:702 :

1.	—
----	---

1. Сведения о характерных точках контура объекта недвижимости с кадастровым номером							41:01:0010119:703	
Система координат				МСК-41, зона 1			Зона № 1	
Обозначение характерных точек границ	Содержатся в Едином государственном реестре недвижимости			Определены в ходе выполнения комплексных кадастровых работ			Метод определения координат	Формулы, примененные для расчета средней квадратической погрешности определения координат характерных точек (Mt), м, с подставленными в такие формулы значениями и итоговые (вычисленные) значения Mt, м
	координаты, м		Радиус, м	координаты, м		Радиус, м		
	X	Y	R	X	Y	R		
1	2	3	4	5	6	7	8	9
н70160	—	—	—	564 075,02	1 412 575,62	—	Метод спутниковых геодезических измерений (определений)	—
н70170	—	—	—	564 075,48	1 412 575,86	—		
н70180	—	—	—	564 075,86	1 412 575,14	—		
н70190	—	—	—	564 078,51	1 412 576,56	—		
н70200	—	—	—	564 078,12	1 412 577,28	—		
н70210	—	—	—	564 082,74	1 412 579,75	—		
н70220	—	—	—	564 083,12	1 412 579,03	—		
н70230	—	—	—	564 085,77	1 412 580,45	—		
н70240	—	—	—	564 085,38	1 412 581,17	—		
н70250	—	—	—	564 095,20	1 412 586,43	—		
н70260	—	—	—	564 095,59	1 412 585,71	—		
н70270	—	—	—	564 098,23	1 412 587,13	—		
н70280	—	—	—	564 097,84	1 412 587,85	—		

1	2	3	4	5	6	7	8	9
н70290	—	—	—	564 102,84	1 412 590,53	—	Метод спутниковых геодезических измерений (определений)	—
н70300	—	—	—	564 103,23	1 412 589,81	—		
н70310	—	—	—	564 105,87	1 412 591,23	—		
н70320	—	—	—	564 105,49	1 412 591,95	—		
н70330	—	—	—	564 115,13	1 412 597,12	—		
н70340	—	—	—	564 115,52	1 412 596,40	—		
н70350	—	—	—	564 118,16	1 412 597,81	—		
н70360	—	—	—	564 117,78	1 412 598,53	—		
н70370	—	—	—	564 122,50	1 412 601,07	—		
н70380	—	—	—	564 122,89	1 412 600,35	—		
н70390	—	—	—	564 125,53	1 412 601,76	—		
н70400	—	—	—	564 125,15	1 412 602,48	—		
н70410	—	—	—	564 126,03	1 412 602,96	—		
н70420	—	—	—	564 126,41	1 412 602,23	—		
н70430	—	—	—	564 129,06	1 412 603,65	—		
н70440	—	—	—	564 128,67	1 412 604,37	—		
н70450	—	—	—	564 133,47	1 412 606,94	—		

1	2	3	4	5	6	7	8	9
н70460	—	—	—	564 133,85	1 412 606,22	—	Метод спутниковых геодезических измерений (определений)	—
н70470	—	—	—	564 136,50	1 412 607,64	—		
н70480	—	—	—	564 136,11	1 412 608,36	—		
н70490	—	—	—	564 146,07	1 412 613,70	—		
н70500	—	—	—	564 146,46	1 412 612,98	—		
н70510	—	—	—	564 149,10	1 412 614,40	—		
н70520	—	—	—	564 148,72	1 412 615,12	—		
н70530	—	—	—	564 153,51	1 412 617,68	—		
н70540	—	—	—	564 153,89	1 412 616,96	—		
н70550	—	—	—	564 156,54	1 412 618,38	—		
н70560	—	—	—	564 156,15	1 412 619,10	—		
н70570	—	—	—	564 166,06	1 412 624,41	—		
н70580	—	—	—	564 166,44	1 412 623,69	—		
н70590	—	—	—	564 169,09	1 412 625,10	—		
н70600	—	—	—	564 168,70	1 412 625,82	—		
н70610	—	—	—	564 173,49	1 412 628,39	—		
н70620	—	—	—	564 173,88	1 412 627,67	—		



1	2	3	4	5	6	7	8	9
н70630	—	—	—	564 176,52	1 412 629,09	—	Метод спутниковых геодезических измерений (определений)	—
н70640	—	—	—	564 176,13	1 412 629,81	—		
н70650	—	—	—	564 176,43	1 412 629,96	—		
н70660	—	—	—	564 170,73	1 412 640,58	—		
н70670	—	—	—	564 160,63	1 412 635,17	—		
н70680	—	—	—	564 160,24	1 412 635,89	—		
н70690	—	—	—	564 154,96	1 412 633,06	—		
н70700	—	—	—	564 155,34	1 412 632,34	—		
н70710	—	—	—	564 147,39	1 412 628,08	—		
н70720	—	—	—	564 147,00	1 412 628,80	—		
н70730	—	—	—	564 141,71	1 412 625,96	—		
н70740	—	—	—	564 142,10	1 412 625,24	—		
н70750	—	—	—	564 135,48	1 412 621,69	—		
н70760	—	—	—	564 135,10	1 412 622,41	—		
н70770	—	—	—	564 129,81	1 412 619,58	—		
н70780	—	—	—	564 130,20	1 412 618,86	—		
н70790	—	—	—	564 109,87	1 412 607,97	—		

1	2	3	4	5	6	7	8	9
н70800	—	—	—	564 109,48	1 412 608,69	—	Метод спутниковых геодезических измерений (определений)	—
н70810	—	—	—	564 104,19	1 412 605,85	—		
н70820	—	—	—	564 104,58	1 412 605,13	—		
н70830	—	—	—	564 097,18	1 412 601,17	—		
н70840	—	—	—	564 096,79	1 412 601,89	—		
н70850	—	—	—	564 091,50	1 412 599,05	—		
н70860	—	—	—	564 091,89	1 412 598,33	—		
н70870	—	—	—	564 084,81	1 412 594,54	—		
н70880	—	—	—	564 084,42	1 412 595,26	—		
н70890	—	—	—	564 079,13	1 412 592,42	—		
н70900	—	—	—	564 079,52	1 412 591,70	—		
н70910	—	—	—	564 069,33	1 412 586,24	—		
н70160	—	—	—	564 075,02	1 412 575,62	—		

**2. Сведения о характеристиках объекта недвижимости с кадастровым номером** 41:01:0010119:703 :

№ п/п	Наименование характеристики	Значение характеристики
1	2	3
1.	Вид объекта недвижимости	Здание
2.	Ранее присвоенный государственный учетный номер (инвентарный) здания, сооружения, объекта незавершенного строительства	—

1	2	3
3.	Кадастровый номер земельного участка (земельных участков), в границах которого (которых) расположены здание, сооружение, объект незавершенного строительства	—
4.	Уникальный учетный номер кадастрового квартала, в границах которого расположены здание, сооружение, объект незавершенного строительства	41:01:0010119
5.	Адрес здания, сооружения, объекта незавершенного строительства	—
5.1.	Сведения о местоположении здания, сооружения, объекта незавершенного строительства (при отсутствии адреса) в структурированном в соответствии с федеральной информационной адресной системой виде	Российская Федерация, Камчатский край, Петропавловск-Камчатский г, Циолковского пр-кт, д 57
5.2.	Дополнительные сведения о местоположении	—
6.	Иные сведения	—

**3. Пояснения к сведениям об объекте недвижимости с кадастровым номером** 41:01:0010119:703 :

1.	—
----	---

**1. Сведения о характерных точках контура объекта недвижимости с кадастровым номером** 41:01:0010119:704 :

Система координат МСК-41, зона 1 Зона № 1

Обозначение характерных точек границ	Содержатся в Едином государственном реестре недвижимости			Определены в ходе выполнения комплексных кадастровых работ			Метод определения координат	Формулы, примененные для расчета средней квадратической погрешности определения координат характерных точек (Mt), м, с подставленными в такие формулы значениями и итоговые (вычисленные) значения Mt, м
	координаты, м		Радиус, м	координаты, м		Радиус, м		
	X	Y	R	X	Y	R		
1	2	3	4	5	6	7	8	9
н70920	—	—	—	564 224,66	1 412 547,59	—	Метод спутниковых геодезических измерений (определений)	—
н70930	—	—	—	564 223,13	1 412 550,68	—		
н70940	—	—	—	564 223,84	1 412 551,03	—		
н70950	—	—	—	564 222,46	1 412 553,81	—		

1	2	3	4	5	6	7	8	9
н70960	—	—	—	564 221,75	1 412 553,45	—	Метод спутниковых геодезических измерений (определений)	—
н70970	—	—	—	564 218,15	1 412 560,70	—		
н70980	—	—	—	564 218,86	1 412 561,06	—		
н70990	—	—	—	564 216,10	1 412 566,61	—		
н71000	—	—	—	564 215,39	1 412 566,26	—		
н71010	—	—	—	564 211,86	1 412 573,36	—		
н71020	—	—	—	564 212,57	1 412 573,72	—		
н71030	—	—	—	564 211,19	1 412 576,50	—		
н71040	—	—	—	564 210,48	1 412 576,14	—		
н71050	—	—	—	564 208,80	1 412 579,52	—		
н71060	—	—	—	564 197,91	1 412 574,10	—		
н71070	—	—	—	564 199,59	1 412 570,72	—		
н71080	—	—	—	564 198,87	1 412 570,36	—		
н71090	—	—	—	564 200,25	1 412 567,59	—		
н71100	—	—	—	564 200,97	1 412 567,94	—		
н71110	—	—	—	564 203,32	1 412 563,21	—		
н71120	—	—	—	564 202,60	1 412 562,86	—		

1	2	3	4	5	6	7	8	9
н71130	—	—	—	564 203,98	1 412 560,08	—	Метод спутниковых геодезических измерений (определений)	—
н71140	—	—	—	564 204,70	1 412 560,44	—		
н71150	—	—	—	564 207,04	1 412 555,72	—		
н71160	—	—	—	564 206,32	1 412 555,37	—		
н71170	—	—	—	564 207,70	1 412 552,59	—		
н71180	—	—	—	564 208,42	1 412 552,95	—		
н71190	—	—	—	564 210,73	1 412 548,30	—		
н71200	—	—	—	564 210,01	1 412 547,95	—		
н71210	—	—	—	564 211,39	1 412 545,17	—		
н71220	—	—	—	564 212,11	1 412 545,53	—		
н71230	—	—	—	564 213,77	1 412 542,18	—		
н70920	—	—	—	564 224,66	1 412 547,59	—		

**2. Сведения о характеристиках объекта недвижимости с кадастровым номером**

41:01:0010119:704

:

№ п/п	Наименование характеристики	Значение характеристики
1	2	3
1.	Вид объекта недвижимости	Здание
2.	Ранее присвоенный государственный учетный номер (инвентарный) здания, сооружения, объекта незавершенного строительства	—
3.	Кадастровый номер земельного участка (земельных участков), в границах которого (которых) расположены здание, сооружение, объект незавершенного строительства	—

1	2	3
4.	Уникальный учетный номер кадастрового квартала, в границах которого расположены здание, сооружение, объект незавершенного строительства	41:01:0010119
5.	Адрес здания, сооружения, объекта незавершенного строительства	—
5.1.	Сведения о местоположении здания, сооружения, объекта незавершенного строительства (при отсутствии адреса) в структурированном в соответствии с федеральной информационной адресной системой виде	Российская Федерация, Камчатский край, Петропавловск-Камчатский г, Циолковского пр-кт, д 63
5.2.	Дополнительные сведения о местоположении	—
6.	Иные сведения	—

**3. Пояснения к сведениям об объекте недвижимости с кадастровым номером** 41:01:0010119:704 :

1. —

**1. Сведения о характерных точках контура объекта недвижимости с кадастровым номером** 41:01:0010119:705 :

Система координат МСК-41, зона 1 Зона № 1

Обозначение характерных точек границ	Содержатся в Едином государственном реестре недвижимости			Определены в ходе выполнения комплексных кадастровых работ			Метод определения координат	Формулы, примененные для расчета средней квадратической погрешности определения координат характерных точек (Mt), м, с подставленными в такие формулы значениями и итоговые (вычисленные) значения Mt, м
	координаты, м		Радиус, м	координаты, м		Радиус, м		
	X	Y	R	X	Y	R		
1	2	3	4	5	6	7	8	9
н71240	—	—	—	564 210,88	1 413 332,17	—	Метод спутниковых геодезических измерений (определений)	—
н71250	—	—	—	564 214,90	1 413 343,29	—		
н71260	—	—	—	564 205,61	1 413 346,65	—		
н71270	—	—	—	564 205,74	1 413 347,09	—		
н71280	—	—	—	564 205,45	1 413 348,15	—		
н71290	—	—	—	564 202,71	1 413 348,13	—		

1	2	3	4	5	6	7	8	9
н71300	—	—	—	564 202,58	1 413 347,75	—	Метод спутниковых геодезических измерений (определений)	—
н71310	—	—	—	564 200,16	1 413 348,63	—		
н71320	—	—	—	564 200,30	1 413 349,07	—		
н71330	—	—	—	564 200,00	1 413 350,13	—		
н71340	—	—	—	564 197,26	1 413 350,11	—		
н71350	—	—	—	564 197,13	1 413 349,73	—		
н71360	—	—	—	564 178,49	1 413 356,46	—		
н71370	—	—	—	564 178,63	1 413 356,90	—		
н71380	—	—	—	564 178,34	1 413 357,96	—		
н71390	—	—	—	564 175,59	1 413 357,94	—		
н71400	—	—	—	564 175,46	1 413 357,56	—		
н71410	—	—	—	564 173,07	1 413 358,42	—		
н71420	—	—	—	564 173,21	1 413 358,86	—		
н71430	—	—	—	564 172,91	1 413 359,92	—		
н71440	—	—	—	564 170,17	1 413 359,90	—		
н71450	—	—	—	564 170,04	1 413 359,52	—		
н71460	—	—	—	564 160,74	1 413 362,88	—		

1	2	3	4	5	6	7	8	9
н71470	—	—	—	564 156,72	1 413 351,77	—	Метод спутниковых геодезических измерений (определений)	—
н71480	—	—	—	564 166,03	1 413 348,40	—		
н71490	—	—	—	564 165,89	1 413 347,96	—		
н71500	—	—	—	564 166,19	1 413 346,90	—		
н71510	—	—	—	564 168,93	1 413 346,92	—		
н71520	—	—	—	564 169,06	1 413 347,31	—		
н71530	—	—	—	564 171,50	1 413 346,42	—		
н71540	—	—	—	564 171,36	1 413 346,00	—		
н71550	—	—	—	564 171,66	1 413 344,94	—		
н71560	—	—	—	564 174,40	1 413 344,95	—		
н71570	—	—	—	564 174,53	1 413 345,33	—		
н71580	—	—	—	564 193,07	1 413 338,62	—		
н71590	—	—	—	564 192,93	1 413 338,18	—		
н71600	—	—	—	564 193,23	1 413 337,12	—		
н71610	—	—	—	564 195,97	1 413 337,14	—		
н71620	—	—	—	564 196,10	1 413 337,52	—		
н71630	—	—	—	564 198,49	1 413 336,66	—		



1	2	3	4	5	6	7	8	9
н71640	—	—	—	564 198,35	1 413 336,22	—	Метод спутниковых геодезических измерений (определений)	—
н71650	—	—	—	564 198,65	1 413 335,16	—		
н71660	—	—	—	564 201,39	1 413 335,18	—		
н71670	—	—	—	564 201,52	1 413 335,56	—		
н71240	—	—	—	564 210,88	1 413 332,17	—		

**2. Сведения о характеристиках объекта недвижимости с кадастровым номером** 41:01:0010119:705 :

№ п/п	Наименование характеристики	Значение характеристики
1	2	3
1.	Вид объекта недвижимости	Здание
2.	Ранее присвоенный государственный учетный номер (инвентарный) здания, сооружения, объекта незавершенного строительства	—
3.	Кадастровый номер земельного участка (земельных участков), в границах которого (которых) расположены здание, сооружение, объект незавершенного строительства	41:01:0010119:6953
4.	Уникальный учетный номер кадастрового квартала, в границах которого расположены здание, сооружение, объект незавершенного строительства	41:01:0010119
5.	Адрес здания, сооружения, объекта незавершенного строительства	—
5.1.	Сведения о местоположении здания, сооружения, объекта незавершенного строительства (при отсутствии адреса) в структурированном в соответствии с федеральной информационной адресной системой виде	Российская Федерация, Камчатский край, Петропавловск-Камчатский г, Циолковского пр-кт, д 37
5.2.	Дополнительные сведения о местоположении	—
6.	Иные сведения	—

**3. Пояснения к сведениям об объекте недвижимости с кадастровым номером** 41:01:0010119:705 :

1.	—
----	---

1. Сведения о характерных точках контура объекта недвижимости с кадастровым номером							41:01:0010119:706	
Система координат				МСК-41, зона 1			Зона № 1	
Обозначение характерных точек границ	Содержатся в Едином государственном реестре недвижимости			Определены в ходе выполнения комплексных кадастровых работ			Метод определения координат	Формулы, примененные для расчета средней квадратической погрешности определения координат характерных точек (Mt), м, с подставленными в такие формулы значениями и итоговые (вычисленные) значения Mt, м
	координаты, м		Радиус, м	координаты, м		Радиус, м		
	X	Y	R	X	Y	R		
1	2	3	4	5	6	7	8	9
н71680	—	—	—	564 173,64	1 413 203,12	—	Метод спутниковых геодезических измерений (определений)	—
н71690	—	—	—	564 171,48	1 413 214,97	—		
н71700	—	—	—	564 168,25	1 413 214,38	—		
н71710	—	—	—	564 167,99	1 413 215,81	—		
н71720	—	—	—	564 164,89	1 413 215,25	—		
н71730	—	—	—	564 165,15	1 413 213,82	—		
н71740	—	—	—	564 150,79	1 413 211,21	—		
н71750	—	—	—	564 150,53	1 413 212,63	—		
н71760	—	—	—	564 147,43	1 413 212,07	—		
н71770	—	—	—	564 147,69	1 413 210,65	—		
н71780	—	—	—	564 135,83	1 413 208,49	—		
н71790	—	—	—	564 135,57	1 413 209,91	—		
н71800	—	—	—	564 132,47	1 413 209,35	—		

1	2	3	4	5	6	7	8	9
н71810	—	—	—	564 132,73	1 413 207,93	—	Метод спутниковых геодезических измерений (определений)	—
н71820	—	—	—	564 121,53	1 413 205,89	—		
н71830	—	—	—	564 121,27	1 413 207,31	—		
н71840	—	—	—	564 118,17	1 413 206,75	—		
н71850	—	—	—	564 118,43	1 413 205,33	—		
н71860	—	—	—	564 106,53	1 413 203,16	—		
н71870	—	—	—	564 106,27	1 413 204,59	—		
н71880	—	—	—	564 103,17	1 413 204,03	—		
н71890	—	—	—	564 103,43	1 413 202,60	—		
н71900	—	—	—	564 088,96	1 413 199,97	—		
н71910	—	—	—	564 088,70	1 413 201,39	—		
н71920	—	—	—	564 085,60	1 413 200,83	—		
н71930	—	—	—	564 085,86	1 413 199,40	—		
н71940	—	—	—	564 082,89	1 413 198,86	—		
н71950	—	—	—	564 085,05	1 413 187,01	—		
н71960	—	—	—	564 088,17	1 413 187,58	—		
н71970	—	—	—	564 088,44	1 413 186,10	—		

1	2	3	4	5	6	7	8	9
н71980	—	—	—	564 096,81	1 413 187,62	—	Метод спутниковых геодезических измерений (определений)	—
н71990	—	—	—	564 096,54	1 413 189,10	—		
н72000	—	—	—	564 103,32	1 413 190,33	—		
н72010	—	—	—	564 103,58	1 413 188,86	—		
н72020	—	—	—	564 111,95	1 413 190,38	—		
н72030	—	—	—	564 111,68	1 413 191,85	—		
н72040	—	—	—	564 117,46	1 413 192,91	—		
н72050	—	—	—	564 117,72	1 413 191,43	—		
н72060	—	—	—	564 126,09	1 413 192,95	—		
н72070	—	—	—	564 125,82	1 413 194,43	—		
н72080	—	—	—	564 132,65	1 413 195,66	—		
н72090	—	—	—	564 132,92	1 413 194,19	—		
н72100	—	—	—	564 141,29	1 413 195,71	—		
н72110	—	—	—	564 141,02	1 413 197,19	—		
н72120	—	—	—	564 146,90	1 413 198,25	—		
н72130	—	—	—	564 147,16	1 413 196,78	—		
н72140	—	—	—	564 155,53	1 413 198,30	—		

1	2	3	4	5	6	7	8	9
н72150	—	—	—	564 155,26	1 413 199,78	—	Метод спутниковых геодезических измерений (определений)	—
н72160	—	—	—	564 162,04	1 413 201,01	—		
н72170	—	—	—	564 162,31	1 413 199,53	—		
н72180	—	—	—	564 170,67	1 413 201,05	—		
н72190	—	—	—	564 170,40	1 413 202,53	—		
н71680	—	—	—	564 173,64	1 413 203,12	—		

**2. Сведения о характеристиках объекта недвижимости с кадастровым номером** 41:01:0010119:706 :

№ п/п	Наименование характеристики	Значение характеристики
1	2	3
1.	Вид объекта недвижимости	Здание
2.	Ранее присвоенный государственный учетный номер (инвентарный) здания, сооружения, объекта незавершенного строительства	—
3.	Кадастровый номер земельного участка (земельных участков), в границах которого (которых) расположены здание, сооружение, объект незавершенного строительства	41:01:0010119:488
4.	Уникальный учетный номер кадастрового квартала, в границах которого расположены здание, сооружение, объект незавершенного строительства	41:01:0010119
5.	Адрес здания, сооружения, объекта незавершенного строительства	—
5.1.	Сведения о местоположении здания, сооружения, объекта незавершенного строительства (при отсутствии адреса) в структурированном в соответствии с федеральной информационной адресной системой виде	Российская Федерация, Камчатский край, Петропавловск-Камчатский г, Циолковского пр-кт, д 45/1
5.2.	Дополнительные сведения о местоположении	—
6.	Иные сведения	—

**3. Пояснения к сведениям об объекте недвижимости с кадастровым номером** 41:01:0010119:706 :

1.	—
----	---

1. Сведения о характерных точках контура объекта недвижимости с кадастровым номером <u>41:01:0010119:7061</u> :								
Система координат <u>МСК-41, зона 1</u>			Зона № <u>1</u>					
Обозначение характерных точек границ	Содержатся в Едином государственном реестре недвижимости			Определены в ходе выполнения комплексных кадастровых работ			Метод определения координат	Формулы, примененные для расчета средней квадратической погрешности определения координат характерных точек (Mt), м, с подставленными в такие формулы значениями и итоговые (вычисленные) значения Mt, м
	координаты, м		Радиус, м	координаты, м		Радиус, м		
	X	Y	R	X	Y	R		
1	2	3	4	5	6	7	8	9
н13590	—	—	—	564 099,77	1 412 446,26	—	Метод спутниковых геодезических измерений (определений)	—
н72200	—	—	—	564 104,76	1 412 450,46	—		
н72210	—	—	—	564 105,04	1 412 456,91	—		
н72220	—	—	—	564 106,04	1 412 456,86	—		
н72230	—	—	—	564 106,29	1 412 462,66	—		
н72240	—	—	—	564 105,29	1 412 462,70	—		
н72250	—	—	—	564 105,57	1 412 469,32	—		
н72260	—	—	—	564 100,64	1 412 474,06	—		
н72270	—	—	—	564 101,12	1 412 474,31	—		
н72280	—	—	—	564 095,85	1 412 484,33	—		
н72290	—	—	—	564 096,64	1 412 484,75	—		
н72300	—	—	—	564 093,75	1 412 490,24	—		
н72310	—	—	—	564 092,96	1 412 489,82	—		

1	2	3	4	5	6	7	8	9
н72320	—	—	—	564 089,19	1 412 496,98	—	Метод спутниковых геодезических измерений (определений)	—
н72330	—	—	—	564 089,99	1 412 497,40	—		
н72340	—	—	—	564 087,10	1 412 502,88	—		
н72350	—	—	—	564 086,30	1 412 502,46	—		
н72360	—	—	—	564 082,48	1 412 509,73	—		
н72370	—	—	—	564 083,27	1 412 510,15	—		
н72380	—	—	—	564 080,38	1 412 515,63	—		
н72390	—	—	—	564 079,59	1 412 515,21	—		
н72400	—	—	—	564 074,32	1 412 525,22	—		
н72410	—	—	—	564 063,70	1 412 519,62	—		
н72420	—	—	—	564 063,87	1 412 519,31	—		
н72430	—	—	—	564 063,07	1 412 518,89	—		
н72440	—	—	—	564 064,52	1 412 516,14	—		
н72450	—	—	—	564 065,32	1 412 516,56	—		
н72460	—	—	—	564 067,78	1 412 511,88	—		
н72470	—	—	—	564 066,98	1 412 511,46	—		
н72480	—	—	—	564 068,43	1 412 508,72	—		

1	2	3	4	5	6	7	8	9
н72490	—	—	—	564 069,22	1 412 509,14	—	Метод спутниковых геодезических измерений (определений)	—
н72500	—	—	—	564 074,41	1 412 499,29	—		
н72510	—	—	—	564 073,62	1 412 498,87	—		
н72520	—	—	—	564 075,06	1 412 496,12	—		
н72530	—	—	—	564 075,86	1 412 496,54	—		
н72540	—	—	—	564 078,37	1 412 491,77	—		
н72550	—	—	—	564 077,57	1 412 491,35	—		
н72560	—	—	—	564 079,02	1 412 488,61	—		
н72570	—	—	—	564 079,81	1 412 489,03	—		
н72580	—	—	—	564 084,92	1 412 479,32	—		
н72590	—	—	—	564 084,13	1 412 478,90	—		
н72600	—	—	—	564 085,57	1 412 476,15	—		
н72610	—	—	—	564 086,37	1 412 476,57	—		
н72620	—	—	—	564 088,89	1 412 471,78	—		
н72630	—	—	—	564 088,10	1 412 471,36	—		
н72640	—	—	—	564 089,54	1 412 468,62	—		
н72650	—	—	—	564 090,34	1 412 469,04	—		



1	2	3	4	5	6	7	8	9
н72660	—	—	—	564 091,42	1 412 466,47	—	Метод спутниковых геодезических измерений (определений)	—
н72670	—	—	—	564 091,42	1 412 463,47	—		
н72680	—	—	—	564 092,57	1 412 463,47	—		
н72690	—	—	—	564 092,29	1 412 457,17	—		
н72700	—	—	—	564 091,15	1 412 457,23	—		
н72710	—	—	—	564 091,02	1 412 454,18	—		
н13600	—	—	—	564 090,51	1 412 452,08	—		
н13590	—	—	—	564 099,77	1 412 446,26	—		

**2. Сведения о характеристиках объекта недвижимости с кадастровым номером** 41:01:0010119:7061 :

№ п/п	Наименование характеристики	Значение характеристики
1	2	3
1.	Вид объекта недвижимости	Здание
2.	Ранее присвоенный государственный учетный номер (инвентарный) здания, сооружения, объекта незавершенного строительства	—
3.	Кадастровый номер земельного участка (земельных участков), в границах которого (которых) расположены здание, сооружение, объект незавершенного строительства	41:01:0010119:7000
4.	Уникальный учетный номер кадастрового квартала, в границах которого расположены здание, сооружение, объект незавершенного строительства	41:01:0010119

1	2	3
5.	Адрес здания, сооружения, объекта незавершенного строительства	—
5.1.	Сведения о местоположении здания, сооружения, объекта незавершенного строительства (при отсутствии адреса) в структурированном в соответствии с федеральной информационной адресной системой виде	Российская Федерация, Камчатский край, Петропавловск-Камчатский г, Академика Королева ул, д 19
5.2.	Дополнительные сведения о местоположении	—
6.	Иные сведения	—

**3. Пояснения к сведениям об объекте недвижимости с кадастровым номером** 41:01:0010119:7061 :

1.	—
----	---

**1. Сведения о характерных точках контура объекта недвижимости с кадастровым номером** 41:01:0010119:707 :

Система координат МСК-41, зона 1 Зона № 1

Обозначение характерных точек границ	Содержатся в Едином государственном реестре недвижимости			Определены в ходе выполнения комплексных кадастровых работ			Метод определения координат	Формулы, примененные для расчета средней квадратической погрешности определения координат характерных точек (Mt), м, с подставленными в такие формулы значениями и итоговые (вычисленные) значения Mt, м
	координаты, м		Радиус, м	координаты, м		Радиус, м		
	X	Y	R	X	Y	R		
1	2	3	4	5	6	7	8	9
н72720	—	—	—	564 528,23	1 413 354,72	—	Метод спутниковых геодезических измерений (определений)	—
н72730	—	—	—	564 534,67	1 413 365,56	—		
н72740	—	—	—	564 534,05	1 413 365,93	—		
н72750	—	—	—	564 534,48	1 413 366,65	—		
н72760	—	—	—	564 529,32	1 413 369,72	—		
н72770	—	—	—	564 528,89	1 413 368,99	—		
н72780	—	—	—	564 526,50	1 413 370,41	—		

1	2	3	4	5	6	7	8	9
н72790	—	—	—	564 526,93	1 413 371,14	—	Метод спутниковых геодезических измерений (определений)	—
н72800	—	—	—	564 516,62	1 413 377,27	—		
н72810	—	—	—	564 516,19	1 413 376,54	—		
н72820	—	—	—	564 513,69	1 413 378,02	—		
н72830	—	—	—	564 514,12	1 413 378,75	—		
н72840	—	—	—	564 508,96	1 413 381,81	—		
н72850	—	—	—	564 508,53	1 413 381,08	—		
н72860	—	—	—	564 507,29	1 413 381,85	—		
н72870	—	—	—	564 507,71	1 413 382,56	—		
н72880	—	—	—	564 502,55	1 413 385,62	—		
н72890	—	—	—	564 502,13	1 413 384,91	—		
н72900	—	—	—	564 499,63	1 413 386,37	—		
н72910	—	—	—	564 500,08	1 413 387,09	—		
н72920	—	—	—	564 489,77	1 413 393,22	—		
н72930	—	—	—	564 489,33	1 413 392,49	—		
н72940	—	—	—	564 486,97	1 413 393,90	—		
н72950	—	—	—	564 487,39	1 413 394,61	—		

1	2	3	4	5	6	7	8	9
н72960	—	—	—	564 482,24	1 413 397,69	—	Метод спутниковых геодезических измерений (определений)	—
н72970	—	—	—	564 481,80	1 413 396,96	—		
н72980	—	—	—	564 481,36	1 413 397,21	—		
н72990	—	—	—	564 474,93	1 413 386,38	—		
н73000	—	—	—	564 477,79	1 413 384,67	—		
н73010	—	—	—	564 477,35	1 413 383,94	—		
н73020	—	—	—	564 482,52	1 413 380,88	—		
н73030	—	—	—	564 482,95	1 413 381,61	—		
н73040	—	—	—	564 493,30	1 413 375,45	—		
н73050	—	—	—	564 492,87	1 413 374,72	—		
н73060	—	—	—	564 498,03	1 413 371,66	—		
н73070	—	—	—	564 498,47	1 413 372,40	—		
н73080	—	—	—	564 504,54	1 413 368,79	—		
н73090	—	—	—	564 504,11	1 413 368,06	—		
н73100	—	—	—	564 509,27	1 413 365,00	—		
н73110	—	—	—	564 509,70	1 413 365,73	—		
н73120	—	—	—	564 520,02	1 413 359,59	—		

1	2	3	4	5	6	7	8	9
н73130	—	—	—	564 519,59	1 413 358,87	—	Метод спутниковых геодезических измерений (определений)	—
н73140	—	—	—	564 524,75	1 413 355,80	—		
н73150	—	—	—	564 525,18	1 413 356,53	—		
н72720	—	—	—	564 528,23	1 413 354,72	—		

**2. Сведения о характеристиках объекта недвижимости с кадастровым номером** 41:01:0010119:707 :

№ п/п	Наименование характеристики	Значение характеристики
1	2	3
1.	Вид объекта недвижимости	Здание
2.	Ранее присвоенный государственный учетный номер (инвентарный) здания, сооружения, объекта незавершенного строительства	—
3.	Кадастровый номер земельного участка (земельных участков), в границах которого (которых) расположены здание, сооружение, объект незавершенного строительства	—
4.	Уникальный учетный номер кадастрового квартала, в границах которого расположены здание, сооружение, объект незавершенного строительства	41:01:0010119
5.	Адрес здания, сооружения, объекта незавершенного строительства	—
5.1.	Сведения о местоположении здания, сооружения, объекта незавершенного строительства (при отсутствии адреса) в структурированном в соответствии с федеральной информационной адресной системой виде	Российская Федерация, Камчатский край, Петропавловск-Камчатский г, Циолковского пр-кт, д 34
5.2.	Дополнительные сведения о местоположении	—
6.	Иные сведения	—

**3. Пояснения к сведениям об объекте недвижимости с кадастровым номером** 41:01:0010119:707 :

1.	—
----	---

1. Сведения о характерных точках контура объекта недвижимости с кадастровым номером							41:01:0010119:708	
Система координат				МСК-41, зона 1			Зона № 1	
Обозначение характерных точек границ	Содержатся в Едином государственном реестре недвижимости			Определены в ходе выполнения комплексных кадастровых работ			Метод определения координат	Формулы, примененные для расчета средней квадратической погрешности определения координат характерных точек (Mt), м, с подставленными в такие формулы значениями и итоговые (вычисленные) значения Mt, м
	координаты, м		Радиус, м	координаты, м		Радиус, м		
	X	Y	R	X	Y	R		
1	2	3	4	5	6	7	8	9
н73160	—	—	—	564 224,82	1 413 370,34	—	Метод спутниковых геодезических измерений (определений)	—
н73170	—	—	—	564 228,98	1 413 381,66	—		
н73180	—	—	—	564 228,80	1 413 381,72	—		
н73190	—	—	—	564 228,94	1 413 382,16	—		
н73200	—	—	—	564 228,65	1 413 383,23	—		
н73210	—	—	—	564 225,91	1 413 383,22	—		
н73220	—	—	—	564 225,78	1 413 382,84	—		
н73230	—	—	—	564 219,71	1 413 385,07	—		
н73240	—	—	—	564 219,85	1 413 385,51	—		
н73250	—	—	—	564 219,56	1 413 386,57	—		
н73260	—	—	—	564 216,81	1 413 386,57	—		
н73270	—	—	—	564 216,68	1 413 386,19	—		
н73280	—	—	—	564 214,23	1 413 387,09	—		

1	2	3	4	5	6	7	8	9
н73290	—	—	—	564 214,37	1 413 387,53	—	Метод спутниковых геодезических измерений (определений)	—
н73300	—	—	—	564 214,08	1 413 388,59	—		
н73310	—	—	—	564 211,34	1 413 388,59	—		
н73320	—	—	—	564 211,20	1 413 388,20	—		
н73330	—	—	—	564 205,23	1 413 390,40	—		
н73340	—	—	—	564 205,37	1 413 390,84	—		
н73350	—	—	—	564 205,08	1 413 391,90	—		
н73360	—	—	—	564 202,34	1 413 391,90	—		
н73370	—	—	—	564 202,20	1 413 391,51	—		
н73380	—	—	—	564 201,70	1 413 391,70	—		
н73390	—	—	—	564 201,84	1 413 392,14	—		
н73400	—	—	—	564 201,55	1 413 393,20	—		
н73410	—	—	—	564 198,81	1 413 393,20	—		
н73420	—	—	—	564 198,68	1 413 392,81	—		
н73430	—	—	—	564 192,66	1 413 395,03	—		
н73440	—	—	—	564 192,80	1 413 395,47	—		
н73450	—	—	—	564 192,51	1 413 396,53	—		

1	2	3	4	5	6	7	8	9
н73460	—	—	—	564 189,77	1 413 396,53	—	Метод спутниковых геодезических измерений (определений)	—
н73470	—	—	—	564 189,63	1 413 396,14	—		
н73480	—	—	—	564 187,22	1 413 397,03	—		
н73490	—	—	—	564 187,36	1 413 397,47	—		
н73500	—	—	—	564 187,07	1 413 398,53	—		
н73510	—	—	—	564 184,33	1 413 398,52	—		
н73520	—	—	—	564 184,20	1 413 398,14	—		
н73530	—	—	—	564 178,30	1 413 400,31	—		
н73540	—	—	—	564 178,44	1 413 400,75	—		
н73550	—	—	—	564 178,18	1 413 401,70	—		
н73560	—	—	—	564 175,41	1 413 401,81	—		
н73570	—	—	—	564 175,27	1 413 401,42	—		
н73580	—	—	—	564 174,69	1 413 401,64	—		
н73590	—	—	—	564 174,83	1 413 402,08	—		
н73600	—	—	—	564 174,55	1 413 403,04	—		
н73610	—	—	—	564 171,80	1 413 403,14	—		
н73620	—	—	—	564 171,67	1 413 402,75	—		



1	2	3	4	5	6	7	8	9
н73630	—	—	—	564 165,65	1 413 404,96	—	Метод спутниковых геодезических измерений (определений)	—
н73640	—	—	—	564 165,79	1 413 405,40	—		
н73650	—	—	—	564 165,57	1 413 406,36	—		
н73660	—	—	—	564 162,76	1 413 406,46	—		
н73670	—	—	—	564 162,62	1 413 406,08	—		
н73680	—	—	—	564 160,22	1 413 406,96	—		
н73690	—	—	—	564 160,36	1 413 407,40	—		
н73700	—	—	—	564 160,14	1 413 408,38	—		
н73710	—	—	—	564 157,33	1 413 408,46	—		
н73720	—	—	—	564 157,20	1 413 408,08	—		
н73730	—	—	—	564 151,27	1 413 410,26	—		
н73740	—	—	—	564 151,41	1 413 410,70	—		
н73750	—	—	—	564 151,16	1 413 411,67	—		
н73760	—	—	—	564 148,38	1 413 411,76	—		
н73770	—	—	—	564 148,25	1 413 411,38	—		
н73780	—	—	—	564 147,88	1 413 411,50	—		
н73790	—	—	—	564 143,72	1 413 400,18	—		

1	2	3	4	5	6	7	8	9
н73800	—	—	—	564 143,93	1 413 400,11	—	Метод спутниковых геодезических измерений (определений)	—
н73810	—	—	—	564 143,79	1 413 399,68	—		
н73820	—	—	—	564 144,08	1 413 398,61	—		
н73830	—	—	—	564 146,82	1 413 398,61	—		
н73840	—	—	—	564 146,95	1 413 399,00	—		
н73850	—	—	—	564 153,10	1 413 396,74	—		
н73860	—	—	—	564 152,96	1 413 396,30	—		
н73870	—	—	—	564 153,25	1 413 395,23	—		
н73880	—	—	—	564 155,99	1 413 395,23	—		
н73890	—	—	—	564 156,13	1 413 395,62	—		
н73900	—	—	—	564 158,41	1 413 394,78	—		
н73910	—	—	—	564 158,27	1 413 394,34	—		
н73920	—	—	—	564 158,56	1 413 393,28	—		
н73930	—	—	—	564 161,30	1 413 393,27	—		
н73940	—	—	—	564 161,43	1 413 393,66	—		
н73950	—	—	—	564 167,46	1 413 391,45	—		
н73960	—	—	—	564 167,32	1 413 391,02	—		

1	2	3	4	5	6	7	8	9
н73970	—	—	—	564 167,61	1 413 389,95	—	Метод спутниковых геодезических измерений (определений)	—
н73980	—	—	—	564 170,35	1 413 389,95	—		
н73990	—	—	—	564 170,49	1 413 390,34	—		
н74000	—	—	—	564 171,01	1 413 390,14	—		
н74010	—	—	—	564 170,87	1 413 389,71	—		
н74020	—	—	—	564 171,16	1 413 388,65	—		
н74030	—	—	—	564 173,90	1 413 388,64	—		
н74040	—	—	—	564 174,04	1 413 389,03	—		
н74050	—	—	—	564 180,12	1 413 386,79	—		
н74060	—	—	—	564 179,98	1 413 386,36	—		
н74070	—	—	—	564 180,27	1 413 385,30	—		
н74080	—	—	—	564 183,01	1 413 385,30	—		
н74090	—	—	—	564 183,14	1 413 385,68	—		
н74100	—	—	—	564 185,53	1 413 384,80	—		
н74110	—	—	—	564 185,39	1 413 384,37	—		
н74120	—	—	—	564 185,68	1 413 383,30	—		
н74130	—	—	—	564 188,42	1 413 383,30	—		

1	2	3	4	5	6	7	8	9
н74140	—	—	—	564 188,55	1 413 383,69	—	Метод спутниковых геодезических измерений (определений)	—
н74150	—	—	—	564 194,42	1 413 381,54	—		
н74160	—	—	—	564 194,28	1 413 381,10	—		
н74170	—	—	—	564 194,57	1 413 380,03	—		
н74180	—	—	—	564 197,31	1 413 380,03	—		
н74190	—	—	—	564 197,44	1 413 380,42	—		
н74200	—	—	—	564 197,97	1 413 380,22	—		
н74210	—	—	—	564 197,83	1 413 379,78	—		
н74220	—	—	—	564 198,12	1 413 378,72	—		
н74230	—	—	—	564 200,86	1 413 378,72	—		
н74240	—	—	—	564 201,00	1 413 379,10	—		
н74250	—	—	—	564 207,04	1 413 376,87	—		
н74260	—	—	—	564 206,91	1 413 376,43	—		
н74270	—	—	—	564 207,20	1 413 375,37	—		
н74280	—	—	—	564 209,94	1 413 375,39	—		
н74290	—	—	—	564 210,08	1 413 375,78	—		
н74300	—	—	—	564 212,44	1 413 374,89	—		

1	2	3	4	5	6	7	8	9
н74310	—	—	—	564 212,30	1 413 374,45	—	Метод спутниковых геодезических измерений (определений)	—
н74320	—	—	—	564 212,60	1 413 373,39	—		
н74330	—	—	—	564 215,34	1 413 373,41	—		
н74340	—	—	—	564 215,47	1 413 373,79	—		
н74350	—	—	—	564 221,48	1 413 371,57	—		
н74360	—	—	—	564 221,34	1 413 371,13	—		
н74370	—	—	—	564 221,64	1 413 370,07	—		
н74380	—	—	—	564 224,38	1 413 370,09	—		
н74390	—	—	—	564 224,50	1 413 370,46	—		
н73160	—	—	—	564 224,82	1 413 370,34	—		

**2. Сведения о характеристиках объекта недвижимости с кадастровым номером** 41:01:0010119:708 :

№ п/п	Наименование характеристики	Значение характеристики
1	2	3
1.	Вид объекта недвижимости	Здание
2.	Ранее присвоенный государственный учетный номер (инвентарный) здания, сооружения, объекта незавершенного строительства	—
3.	Кадастровый номер земельного участка (земельных участков), в границах которого (которых) расположены здание, сооружение, объект незавершенного строительства	—
4.	Уникальный учетный номер кадастрового квартала, в границах которого расположены здание, сооружение, объект незавершенного строительства	41:01:0010119

1	2	3
5.	Адрес здания, сооружения, объекта незавершенного строительства	—
5.1.	Сведения о местоположении здания, сооружения, объекта незавершенного строительства (при отсутствии адреса) в структурированном в соответствии с федеральной информационной адресной системой виде	Российская Федерация, Камчатский край, Петропавловск-Камчатский г, Циолковского пр-кт, д 35
5.2.	Дополнительные сведения о местоположении	—
6.	Иные сведения	—

**3. Пояснения к сведениям об объекте недвижимости с кадастровым номером** 41:01:0010119:708 :

1.	—
----	---

**1. Сведения о характерных точках контура объекта недвижимости с кадастровым номером** 41:01:0010119:709 :

Система координат			МСК-41, зона 1				Зона №		1
Обозначение характерных точек границ	Содержатся в Едином государственном реестре недвижимости			Определены в ходе выполнения комплексных кадастровых работ			Метод определения координат	Формулы, примененные для расчета средней квадратической погрешности определения координат характерных точек (Mt), м, с подставленными в такие формулы значениями и итоговые (вычисленные) значения Mt, м	
	координаты, м		Радиус, м	координаты, м		Радиус, м			
	X	Y	R	X	Y	R			
1	2	3	4	5	6	7	8	9	
н74400	—	—	—	564 176,44	1 412 514,92	—	Метод спутниковых геодезических измерений (определений)	—	
н74410	—	—	—	564 171,16	1 412 524,89	—			
н74420	—	—	—	564 171,87	1 412 525,26	—			
н74430	—	—	—	564 168,97	1 412 530,74	—			
н74440	—	—	—	564 168,27	1 412 530,37	—			
н74450	—	—	—	564 164,47	1 412 537,54	—			
н74460	—	—	—	564 165,18	1 412 537,92	—			

1	2	3	4	5	6	7	8	9
н74470	—	—	—	564 162,28	1 412 543,40	—	Метод спутниковых геодезических измерений (определений)	—
н74480	—	—	—	564 161,57	1 412 543,02	—		
н74490	—	—	—	564 157,79	1 412 550,17	—		
н74500	—	—	—	564 158,50	1 412 550,55	—		
н74510	—	—	—	564 155,60	1 412 556,03	—		
н74520	—	—	—	564 154,89	1 412 555,65	—		
н74530	—	—	—	564 149,45	1 412 565,94	—		
н74540	—	—	—	564 138,97	1 412 560,40	—		
н74550	—	—	—	564 139,27	1 412 559,83	—		
н74560	—	—	—	564 138,56	1 412 559,46	—		
н74570	—	—	—	564 140,01	1 412 556,72	—		
н74580	—	—	—	564 140,72	1 412 557,09	—		
н74590	—	—	—	564 143,19	1 412 552,42	—		
н74600	—	—	—	564 142,48	1 412 552,05	—		
н74610	—	—	—	564 143,93	1 412 549,31	—		
н74620	—	—	—	564 144,63	1 412 549,68	—		
н74630	—	—	—	564 149,80	1 412 539,91	—		

1	2	3	4	5	6	7	8	9
н74640	—	—	—	564 149,10	1 412 539,54	—	Метод спутниковых геодезических измерений (определений)	—
н74650	—	—	—	564 150,55	1 412 536,80	—		
н74660	—	—	—	564 151,25	1 412 537,17	—		
н74670	—	—	—	564 153,76	1 412 532,43	—		
н74680	—	—	—	564 153,05	1 412 532,05	—		
н74690	—	—	—	564 154,50	1 412 529,31	—		
н74700	—	—	—	564 155,21	1 412 529,69	—		
н74710	—	—	—	564 160,42	1 412 519,83	—		
н74720	—	—	—	564 159,72	1 412 519,46	—		
н74730	—	—	—	564 161,17	1 412 516,72	—		
н74740	—	—	—	564 161,87	1 412 517,09	—		
н74750	—	—	—	564 164,31	1 412 512,49	—		
н74760	—	—	—	564 163,60	1 412 512,11	—		
н74770	—	—	—	564 165,05	1 412 509,37	—		
н74780	—	—	—	564 165,76	1 412 509,75	—		
н74790	—	—	—	564 165,95	1 412 509,37	—		
н74400	—	—	—	564 176,44	1 412 514,92	—		



**2. Сведения о характеристиках объекта недвижимости с кадастровым номером** 41:01:0010119:709 :

№ п/п	Наименование характеристики	Значение характеристики
1	2	3
1.	Вид объекта недвижимости	Здание
2.	Ранее присвоенный государственный учетный номер (инвентарный) здания, сооружения, объекта незавершенного строительства	—
3.	Кадастровый номер земельного участка (земельных участков), в границах которого (которых) расположены здание, сооружение, объект незавершенного строительства	41:01:0010119:458
4.	Уникальный учетный номер кадастрового квартала, в границах которого расположены здание, сооружение, объект незавершенного строительства	41:01:0010119
5.	Адрес здания, сооружения, объекта незавершенного строительства	—
5.1.	Сведения о местоположении здания, сооружения, объекта незавершенного строительства (при отсутствии адреса) в структурированном в соответствии с федеральной информационной адресной системой виде	Российская Федерация, Камчатский край, Петропавловск-Камчатский г, Циолковского пр-кт, д 65
5.2.	Дополнительные сведения о местоположении	—
6.	Иные сведения	—

**3. Пояснения к сведениям об объекте недвижимости с кадастровым номером** 41:01:0010119:709 :

1.	—
----	---

**1. Сведения о характерных точках контура объекта недвижимости с кадастровым номером** 41:01:0010119:712 :

Система координат		МСК-41, зона 1					Зона № 1	
Обозначение характерных точек границ	Содержатся в Едином государственном реестре недвижимости			Определены в ходе выполнения комплексных кадастровых работ			Метод определения координат	Формулы, примененные для расчета средней квадратической погрешности определения координат характерных точек (Mt), м, с подставленными в такие формулы значениями и итоговые (вычисленные) значения Mt, м
	координаты, м		Радиус, м	координаты, м		Радиус, м		
	X	Y	R	X	Y	R		
1	2	3	4	5	6	7	8	9
н74800	—	—	—	564 376,00	1 413 460,38	—	Метод спутниковых геодезических измерений (определений)	—

1	2	3	4	5	6	7	8	9
н74810	—	—	—	564 376,09	1 413 460,58	—	Метод спутниковых геодезических измерений (определений)	—
н74820	—	—	—	564 376,91	1 413 460,19	—		
н74830	—	—	—	564 378,32	1 413 463,12	—		
н74840	—	—	—	564 377,51	1 413 463,51	—		
н74850	—	—	—	564 380,89	1 413 470,52	—		
н74860	—	—	—	564 381,70	1 413 470,13	—		
н74870	—	—	—	564 383,11	1 413 473,06	—		
н74880	—	—	—	564 382,30	1 413 473,45	—		
н74890	—	—	—	564 382,44	1 413 473,73	—		
н74900	—	—	—	564 385,21	1 413 472,40	—		
н74910	—	—	—	564 385,31	1 413 472,60	—		
н74920	—	—	—	564 386,12	1 413 472,21	—		
н74930	—	—	—	564 387,53	1 413 475,14	—		
н74940	—	—	—	564 386,71	1 413 475,53	—		
н74950	—	—	—	564 390,08	1 413 482,55	—		
н74960	—	—	—	564 390,90	1 413 482,16	—		
н74970	—	—	—	564 392,30	1 413 485,09	—		

1	2	3	4	5	6	7	8	9
н74980	—	—	—	564 391,49	1 413 485,48	—	Метод спутниковых геодезических измерений (определений)	—
н74990	—	—	—	564 391,59	1 413 485,69	—		
н75000	—	—	—	564 389,06	1 413 486,91	—		
н75010	—	—	—	564 389,31	1 413 487,47	—		
н75020	—	—	—	564 390,13	1 413 487,08	—		
н75030	—	—	—	564 391,53	1 413 490,02	—		
н75040	—	—	—	564 390,71	1 413 490,41	—		
н75050	—	—	—	564 394,06	1 413 497,43	—		
н75060	—	—	—	564 394,88	1 413 497,04	—		
н75070	—	—	—	564 396,28	1 413 499,98	—		
н75080	—	—	—	564 395,46	1 413 500,36	—		
н75090	—	—	—	564 395,57	1 413 500,58	—		
н75100	—	—	—	564 384,73	1 413 505,74	—		
н75110	—	—	—	564 383,54	1 413 503,23	—		
н75120	—	—	—	564 382,72	1 413 503,62	—		
н75130	—	—	—	564 381,32	1 413 500,69	—		
н75140	—	—	—	564 382,14	1 413 500,30	—		

1	2	3	4	5	6	7	8	9
н75150	—	—	—	564 378,39	1 413 492,43	—	Метод спутниковых геодезических измерений (определений)	—
н75160	—	—	—	564 380,93	1 413 491,22	—		
н75170	—	—	—	564 379,57	1 413 488,38	—		
н75180	—	—	—	564 378,76	1 413 488,77	—		
н75190	—	—	—	564 377,35	1 413 485,84	—		
н75200	—	—	—	564 378,16	1 413 485,45	—		
н75210	—	—	—	564 374,37	1 413 477,54	—		
н75220	—	—	—	564 371,59	1 413 478,87	—		
н75230	—	—	—	564 370,39	1 413 476,37	—		
н75240	—	—	—	564 369,57	1 413 476,76	—		
н75250	—	—	—	564 368,16	1 413 473,83	—		
н75260	—	—	—	564 368,97	1 413 473,44	—		
н75270	—	—	—	564 365,19	1 413 465,59	—		
н74800	—	—	—	564 376,00	1 413 460,38	—		

**2. Сведения о характеристиках объекта недвижимости с кадастровым номером** 41:01:0010119:712 :

№ п/п	Наименование характеристики	Значение характеристики
1	2	3
1.	Вид объекта недвижимости	Здание
2.	Ранее присвоенный государственный учетный номер (инвентарный) здания, сооружения, объекта незавершенного строительства	—

1	2	3
3.	Кадастровый номер земельного участка (земельных участков), в границах которого (которых) расположены здание, сооружение, объект незавершенного строительства	41:01:0010119:6967
4.	Уникальный учетный номер кадастрового квартала, в границах которого расположены здание, сооружение, объект незавершенного строительства	41:01:0010119
5.	Адрес здания, сооружения, объекта незавершенного строительства	—
5.1.	Сведения о местоположении здания, сооружения, объекта незавершенного строительства (при отсутствии адреса) в структурированном в соответствии с федеральной информационной адресной системой виде	Российская Федерация, Камчатский край, Петропавловск-Камчатский г, Циолковского пр-кт, д 31
5.2.	Дополнительные сведения о местоположении	—
6.	Иные сведения	—

**3. Пояснения к сведениям об объекте недвижимости с кадастровым номером** 41:01:0010119:712 :

1.	—
----	---

**1. Сведения о характерных точках контура объекта недвижимости с кадастровым номером** 41:01:0010119:7125 :

Система координат МСК-41, зона 1 Зона № 1

Обозначение характерных точек границ	Содержатся в Едином государственном реестре недвижимости			Определены в ходе выполнения комплексных кадастровых работ			Метод определения координат	Формулы, примененные для расчета средней квадратической погрешности определения координат характерных точек (Mt), м, с подставленными в такие формулы значениями и итоговые (вычисленные) значения Mt, м
	координаты, м		Радиус, м	координаты, м		Радиус, м		
	X	Y	R	X	Y	R		
1	2	3	4	5	6	7	8	9
41:01:0010119:7125(1)								
н75280	—	—	—	564 374,62	1 412 211,74	—	Метод спутниковых геодезических измерений (определений)	—
н75290	—	—	—	564 382,00	1 412 219,60	—		
н75300	—	—	—	564 382,86	1 412 220,52	—		
н75310	—	—	—	564 380,20	1 412 223,02	—		

1	2	3	4	5	6	7	8	9
н75320	—	—	—	564 380,75	1 412 223,60	—	Метод спутниковых геодезических измерений (определений)	—
н75330	—	—	—	564 378,56	1 412 225,66	—		
н75340	—	—	—	564 378,01	1 412 225,07	—		
н75350	—	—	—	564 372,43	1 412 230,32	—		
н75360	—	—	—	564 372,98	1 412 230,90	—		
н75370	—	—	—	564 370,79	1 412 232,95	—		
н75380	—	—	—	564 370,24	1 412 232,37	—		
н75390	—	—	—	564 369,86	1 412 232,72	—		
н75400	—	—	—	564 370,41	1 412 233,30	—		
н75410	—	—	—	564 368,23	1 412 235,36	—		
н75420	—	—	—	564 367,68	1 412 234,77	—		
н75430	—	—	—	564 361,96	1 412 240,14	—		
н75440	—	—	—	564 362,51	1 412 240,72	—		
н75450	—	—	—	564 360,32	1 412 242,78	—		
н75460	—	—	—	564 359,77	1 412 242,19	—		
н75470	—	—	—	564 359,38	1 412 242,56	—		
н75480	—	—	—	564 359,93	1 412 243,15	—		

1	2	3	4	5	6	7	8	9
н75490	—	—	—	564 357,74	1 412 245,20	—	Метод спутниковых геодезических измерений (определений)	—
н75500	—	—	—	564 357,19	1 412 244,62	—		
н75510	—	—	—	564 351,80	1 412 249,67	—		
н75520	—	—	—	564 352,35	1 412 250,26	—		
н75530	—	—	—	564 350,16	1 412 252,31	—		
н75540	—	—	—	564 349,62	1 412 251,73	—		
н75550	—	—	—	564 349,22	1 412 252,10	—		
н75560	—	—	—	564 349,76	1 412 252,69	—		
н75570	—	—	—	564 347,58	1 412 254,74	—		
н75580	—	—	—	564 347,03	1 412 254,16	—		
н75590	—	—	—	564 341,23	1 412 259,60	—		
н75600	—	—	—	564 341,77	1 412 260,18	—		
н75610	—	—	—	564 339,59	1 412 262,24	—		
н75620	—	—	—	564 339,04	1 412 261,65	—		
н75630	—	—	—	564 338,69	1 412 261,99	—		
н75640	—	—	—	564 339,23	1 412 262,57	—		
н75650	—	—	—	564 337,05	1 412 264,62	—		

1	2	3	4	5	6	7	8	9
н75660	—	—	—	564 336,50	1 412 264,04	—	Метод спутниковых геодезических измерений (определений)	—
н75670	—	—	—	564 330,91	1 412 269,28	—		
н75680	—	—	—	564 331,46	1 412 269,87	—		
н75690	—	—	—	564 329,27	1 412 271,92	—		
н75700	—	—	—	564 328,72	1 412 271,34	—		
н75710	—	—	—	564 328,36	1 412 271,67	—		
н75720	—	—	—	564 328,91	1 412 272,26	—		
н75730	—	—	—	564 326,72	1 412 274,31	—		
н75740	—	—	—	564 326,18	1 412 273,73	—		
н75750	—	—	—	564 320,48	1 412 279,08	—		
н75760	—	—	—	564 321,03	1 412 279,66	—		
н75770	—	—	—	564 318,84	1 412 281,71	—		
н75780	—	—	—	564 318,29	1 412 281,13	—		
н75790	—	—	—	564 315,57	1 412 283,68	—		
н75800	—	—	—	564 307,32	1 412 274,90	—		
н75810	—	—	—	564 310,06	1 412 272,33	—		
н75820	—	—	—	564 309,51	1 412 271,74	—		



1	2	3	4	5	6	7	8	9
н75830	—	—	—	564 311,70	1 412 269,69	—	Метод спутниковых геодезических измерений (определений)	—
н75840	—	—	—	564 312,25	1 412 270,27	—		
н75850	—	—	—	564 326,44	1 412 256,95	—		
н75860	—	—	—	564 325,90	1 412 256,37	—		
н75870	—	—	—	564 328,08	1 412 254,32	—		
н75880	—	—	—	564 328,63	1 412 254,90	—		
н75890	—	—	—	564 336,89	1 412 247,15	—		
н75900	—	—	—	564 336,34	1 412 246,56	—		
н75910	—	—	—	564 338,53	1 412 244,51	—		
н75920	—	—	—	564 339,08	1 412 245,09	—		
н75930	—	—	—	564 343,14	1 412 241,28	—		
н75940	—	—	—	564 342,59	1 412 240,70	—		
н75950	—	—	—	564 344,78	1 412 238,64	—		
н75960	—	—	—	564 345,33	1 412 239,23	—		
н75970	—	—	—	564 353,42	1 412 231,63	—		
н75980	—	—	—	564 352,88	1 412 231,04	—		
н75990	—	—	—	564 355,06	1 412 228,99	—		

1	2	3	4	5	6	7	8	9
н7600О	—	—	—	564 355,61	1 412 229,57	—	Метод спутниковых геодезических измерений (определений)	—
н7601О	—	—	—	564 369,77	1 412 216,29	—		
н7602О	—	—	—	564 369,22	1 412 215,70	—		
н7603О	—	—	—	564 371,41	1 412 213,65	—		
н7604О	—	—	—	564 371,95	1 412 214,23	—		
н7528О	—	—	—	564 374,62	1 412 211,74	—		
41:01:0010119:7125(2)								
н7605О	—	—	—	564 512,07	1 412 206,23	—	Метод спутниковых геодезических измерений (определений)	—
н7606О	—	—	—	564 511,64	1 412 218,22	—		
н7607О	—	—	—	564 500,31	1 412 217,81	—		
н7608О	—	—	—	564 500,27	1 412 218,71	—		
н7609О	—	—	—	564 493,98	1 412 218,49	—		
н7610О	—	—	—	564 494,01	1 412 217,59	—		
н7611О	—	—	—	564 486,01	1 412 217,30	—		
н7612О	—	—	—	564 485,98	1 412 218,20	—		
н7613О	—	—	—	564 479,68	1 412 217,98	—		
н7614О	—	—	—	564 479,72	1 412 217,08	—		
н7615О	—	—	—	564 471,73	1 412 216,79	—		

1	2	3	4	5	6	7	8	9
н76160	—	—	—	564 471,70	1 412 217,69	—	Метод спутниковых геодезических измерений (определений)	—
н76170	—	—	—	564 465,40	1 412 217,46	—		
н76180	—	—	—	564 465,43	1 412 216,57	—		
н76190	—	—	—	564 442,90	1 412 215,76	—		
н76200	—	—	—	564 442,87	1 412 216,66	—		
н76210	—	—	—	564 436,57	1 412 216,43	—		
н76220	—	—	—	564 436,60	1 412 215,53	—		
н76230	—	—	—	564 428,52	1 412 215,24	—		
н76240	—	—	—	564 428,49	1 412 216,14	—		
н76250	—	—	—	564 422,19	1 412 215,92	—		
н76260	—	—	—	564 422,22	1 412 215,02	—		
н76270	—	—	—	564 414,44	1 412 214,74	—		
н76280	—	—	—	564 414,41	1 412 215,64	—		
н76290	—	—	—	564 408,11	1 412 215,41	—		
н76300	—	—	—	564 408,14	1 412 214,51	—		
н76310	—	—	—	564 396,79	1 412 214,11	—		
н76320	—	—	—	564 397,22	1 412 202,12	—		

1	2	3	4	5	6	7	8	9
н76330	—	—	—	564 397,53	1 412 202,13	—	Метод спутниковых геодезических измерений (определений)	—
н76340	—	—	—	564 397,57	1 412 201,23	—		
н76350	—	—	—	564 400,71	1 412 201,34	—		
н76360	—	—	—	564 400,68	1 412 202,24	—		
н76370	—	—	—	564 405,74	1 412 202,42	—		
н76380	—	—	—	564 405,77	1 412 201,52	—		
н76390	—	—	—	564 408,92	1 412 201,63	—		
н76400	—	—	—	564 408,89	1 412 202,53	—		
н76410	—	—	—	564 420,12	1 412 202,93	—		
н76420	—	—	—	564 420,15	1 412 202,03	—		
н76430	—	—	—	564 423,30	1 412 202,15	—		
н76440	—	—	—	564 423,26	1 412 203,05	—		
н76450	—	—	—	564 428,41	1 412 203,23	—		
н76460	—	—	—	564 428,44	1 412 202,34	—		
н76470	—	—	—	564 431,59	1 412 202,46	—		
н76480	—	—	—	564 431,55	1 412 203,34	—		
н76490	—	—	—	564 442,79	1 412 203,75	—		

1	2	3	4	5	6	7	8	9
н76500	—	—	—	564 442,82	1 412 202,85	—	Метод спутниковых геодезических измерений (определений)	—
н76510	—	—	—	564 445,97	1 412 202,96	—		
н76520	—	—	—	564 445,94	1 412 203,86	—		
н76530	—	—	—	564 451,21	1 412 204,05	—		
н76540	—	—	—	564 451,24	1 412 203,15	—		
н76550	—	—	—	564 454,39	1 412 203,26	—		
н76560	—	—	—	564 454,35	1 412 204,16	—		
н76570	—	—	—	564 454,85	1 412 204,18	—		
н76580	—	—	—	564 454,88	1 412 203,28	—		
н76590	—	—	—	564 458,03	1 412 203,39	—		
н76600	—	—	—	564 458,00	1 412 204,29	—		
н76610	—	—	—	564 463,31	1 412 204,48	—		
н76620	—	—	—	564 463,34	1 412 203,58	—		
н76630	—	—	—	564 466,49	1 412 203,69	—		
н76640	—	—	—	564 466,46	1 412 204,59	—		
н76650	—	—	—	564 477,41	1 412 204,99	—		
н76660	—	—	—	564 477,44	1 412 204,09	—		

1	2	3	4	5	6	7	8	9
н76670	—	—	—	564 480,59	1 412 204,20	—	Метод спутниковых геодезических измерений (определений)	—
н76680	—	—	—	564 480,55	1 412 205,10	—		
н76690	—	—	—	564 485,96	1 412 205,29	—		
н76700	—	—	—	564 486,00	1 412 204,39	—		
н76710	—	—	—	564 489,14	1 412 204,51	—		
н76720	—	—	—	564 489,11	1 412 205,40	—		
н76730	—	—	—	564 500,04	1 412 205,80	—		
н76740	—	—	—	564 500,07	1 412 204,90	—		
н76750	—	—	—	564 503,22	1 412 205,01	—		
н76760	—	—	—	564 503,19	1 412 205,91	—		
н76770	—	—	—	564 508,54	1 412 206,10	—		
н76780	—	—	—	564 508,57	1 412 205,20	—		
н76790	—	—	—	564 511,72	1 412 205,31	—		
н76800	—	—	—	564 511,69	1 412 206,21	—		
н76050	—	—	—	564 512,07	1 412 206,23	—		

**2. Сведения о характеристиках объекта недвижимости с кадастровым номером** 41:01:0010119:7125 :

№ п/п	Наименование характеристики	Значение характеристики
1	2	3
1.	Вид объекта недвижимости	Здание

1	2	3
2.	Ранее присвоенный государственный учетный номер (инвентарный) здания, сооружения, объекта незавершенного строительства	—
3.	Кадастровый номер земельного участка (земельных участков), в границах которого (которых) расположены здание, сооружение, объект незавершенного строительства	41:01:0010119:14190
4.	Уникальный учетный номер кадастрового квартала, в границах которого расположены здание, сооружение, объект незавершенного строительства	41:01:0010119
5.	Адрес здания, сооружения, объекта незавершенного строительства	—
5.1.	Сведения о местоположении здания, сооружения, объекта незавершенного строительства (при отсутствии адреса) в структурированном в соответствии с федеральной информационной адресной системой виде	Российская Федерация, Камчатский край, Петропавловск-Камчатский г, Академика Королева ул, д 29
5.2.	Дополнительные сведения о местоположении	—
6.	Иные сведения	—

**3. Пояснения к сведениям об объекте недвижимости с кадастровым номером** 41:01:0010119:7125 :

1.	—
----	---

**1. Сведения о характерных точках контура объекта недвижимости с кадастровым номером** 41:01:0010119:7134 :

Система координат МСК-41, зона 1 Зона № 1

Обозначение характерных точек границ	Содержатся в Едином государственном реестре недвижимости			Определены в ходе выполнения комплексных кадастровых работ			Метод определения координат	Формулы, примененные для расчета средней квадратической погрешности определения координат характерных точек (Mt), м, с подставленными в такие формулы значениями и итоговые (вычисленные) значения Mt, м
	координаты, м		Радиус, м	координаты, м		Радиус, м		
	X	Y	R	X	Y	R		
1	2	3	4	5	6	7	8	9
н7681О	—	—	—	564 725,34	1 412 265,07	—	Метод спутниковых геодезических измерений (определений)	—
н7682О	—	—	—	564 736,48	1 412 260,49	—		
н7683О	—	—	—	564 782,00	1 412 371,14	—		

1	2	3	4	5	6	7	8	9
н76840	—	—	—	564 770,85	1 412 375,72	—	Метод спутниковых геодезических измерений (определений)	—
н76850	—	—	—	564 766,37	1 412 364,83	—		
н76860	—	—	—	564 766,01	1 412 364,99	—		
н76870	—	—	—	564 765,02	1 412 364,86	—		
н76880	—	—	—	564 764,73	1 412 361,87	—		
н76890	—	—	—	564 763,74	1 412 361,69	—		
н76900	—	—	—	564 763,60	1 412 359,04	—		
н76910	—	—	—	564 763,93	1 412 358,90	—		
н76920	—	—	—	564 760,67	1 412 350,98	—		
н76930	—	—	—	564 760,31	1 412 351,15	—		
н76940	—	—	—	564 759,32	1 412 351,01	—		
н76950	—	—	—	564 759,03	1 412 348,03	—		
н76960	—	—	—	564 758,04	1 412 347,84	—		
н76970	—	—	—	564 757,90	1 412 345,20	—		
н76980	—	—	—	564 758,23	1 412 345,05	—		
н76990	—	—	—	564 755,04	1 412 337,27	—		
н77000	—	—	—	564 754,64	1 412 337,45	—		



1	2	3	4	5	6	7	8	9
н7701О	—	—	—	564 753,65	1 412 337,32	—	Метод спутниковых геодезических измерений (определений)	—
н7702О	—	—	—	564 753,36	1 412 334,33	—		
н7703О	—	—	—	564 752,37	1 412 334,15	—		
н7704О	—	—	—	564 752,23	1 412 331,50	—		
н7705О	—	—	—	564 752,60	1 412 331,34	—		
н7706О	—	—	—	564 749,36	1 412 323,47	—		
н7707О	—	—	—	564 748,86	1 412 323,69	—		
н7708О	—	—	—	564 747,87	1 412 323,56	—		
н7709О	—	—	—	564 747,58	1 412 320,57	—		
н7710О	—	—	—	564 746,60	1 412 320,39	—		
н7711О	—	—	—	564 746,46	1 412 317,74	—		
н7712О	—	—	—	564 746,92	1 412 317,54	—		
н7713О	—	—	—	564 743,69	1 412 309,69	—		
н7714О	—	—	—	564 743,30	1 412 309,87	—		
н7715О	—	—	—	564 742,31	1 412 309,73	—		
н7716О	—	—	—	564 742,02	1 412 306,75	—		
н7717О	—	—	—	564 741,03	1 412 306,57	—		

1	2	3	4	5	6	7	8	9
н77180	—	—	—	564 740,89	1 412 303,92	—	Метод спутниковых геодезических измерений (определений)	—
н77190	—	—	—	564 741,25	1 412 303,76	—		
н77200	—	—	—	564 736,73	1 412 292,77	—		
н77210	—	—	—	564 736,32	1 412 292,96	—		
н77220	—	—	—	564 735,32	1 412 292,83	—		
н77230	—	—	—	564 735,03	1 412 289,84	—		
н77240	—	—	—	564 735,44	1 412 289,65	—		
н77250	—	—	—	564 732,32	1 412 282,06	—		
н77260	—	—	—	564 731,84	1 412 282,27	—		
н77270	—	—	—	564 730,84	1 412 282,14	—		
н77280	—	—	—	564 730,55	1 412 279,15	—		
н77290	—	—	—	564 729,57	1 412 278,97	—		
н77300	—	—	—	564 729,43	1 412 276,32	—		
н77310	—	—	—	564 729,88	1 412 276,13	—		
н76810	—	—	—	564 725,34	1 412 265,07	—		

**2. Сведения о характеристиках объекта недвижимости с кадастровым номером** 41:01:0010119:7134 :

№ п/п	Наименование характеристики	Значение характеристики
1	2	3
1.	Вид объекта недвижимости	Здание

1	2	3
2.	Ранее присвоенный государственный учетный номер (инвентарный) здания, сооружения, объекта незавершенного строительства	—
3.	Кадастровый номер земельного участка (земельных участков), в границах которого (которых) расположены здание, сооружение, объект незавершенного строительства	41:01:0010119:6996
4.	Уникальный учетный номер кадастрового квартала, в границах которого расположены здание, сооружение, объект незавершенного строительства	41:01:0010119
5.	Адрес здания, сооружения, объекта незавершенного строительства	—
5.1.	Сведения о местоположении здания, сооружения, объекта незавершенного строительства (при отсутствии адреса) в структурированном в соответствии с федеральной информационной адресной системой виде	Российская Федерация, Камчатский край, Петропавловск-Камчатский г, Академика Королева ул, д 39
5.2.	Дополнительные сведения о местоположении	—
6.	Иные сведения	—

**3. Пояснения к сведениям об объекте недвижимости с кадастровым номером** 41:01:0010119:7134 :

1.	—
----	---

**1. Сведения о характерных точках контура объекта недвижимости с кадастровым номером** 41:01:0010119:714 :

Система координат МСК-41, зона 1 Зона № 1

Обозначение характерных точек границ	Содержатся в Едином государственном реестре недвижимости			Определены в ходе выполнения комплексных кадастровых работ			Метод определения координат	Формулы, примененные для расчета средней квадратической погрешности определения координат характерных точек (Mt), м, с подставленными в такие формулы значениями и итоговые (вычисленные) значения Mt, м
	координаты, м		Радиус, м	координаты, м		Радиус, м		
	X	Y	R	X	Y	R		
1	2	3	4	5	6	7	8	9

41:01:0010119:714(1)

н77320	—	—	—	564 417,37	1 413 502,46	—	Метод спутниковых геодезических измерений (определений)	—
н77330	—	—	—	564 417,61	1 413 502,85	—		

1	2	3	4	5	6	7	8	9
н77340	—	—	—	564 418,42	1 413 502,35	—	Метод спутниковых геодезических измерений (определений)	—
н77350	—	—	—	564 420,06	1 413 505,04	—		
н77360	—	—	—	564 419,25	1 413 505,54	—		
н77370	—	—	—	564 423,13	1 413 511,91	—		
н77380	—	—	—	564 423,94	1 413 511,42	—		
н77390	—	—	—	564 425,58	1 413 514,11	—		
н77400	—	—	—	564 424,77	1 413 514,60	—		
н77410	—	—	—	564 425,02	1 413 515,01	—		
н77420	—	—	—	564 414,77	1 413 521,26	—		
н77430	—	—	—	564 410,19	1 413 513,75	—		
н77440	—	—	—	564 409,38	1 413 514,25	—		
н77450	—	—	—	564 407,73	1 413 511,56	—		
н77460	—	—	—	564 408,54	1 413 511,06	—		
н77470	—	—	—	564 407,12	1 413 508,70	—		
н77320	—	—	—	564 417,37	1 413 502,46	—		
41:01:0010119:714(2)								
н77480	—	—	—	564 427,75	1 413 513,90	—	Метод спутниковых геодезических измерений (определений)	—
н77490	—	—	—	564 427,99	1 413 514,29	—		

1	2	3	4	5	6	7	8	9
н77500	—	—	—	564 428,80	1 413 513,80	—	Метод спутниковых геодезических измерений (определений)	—
н77510	—	—	—	564 430,44	1 413 516,49	—		
н77520	—	—	—	564 429,63	1 413 516,98	—		
н77530	—	—	—	564 433,51	1 413 523,35	—		
н77540	—	—	—	564 434,32	1 413 522,86	—		
н77550	—	—	—	564 435,96	1 413 525,55	—		
н77560	—	—	—	564 435,15	1 413 526,04	—		
н77570	—	—	—	564 435,40	1 413 526,45	—		
н77580	—	—	—	564 425,15	1 413 532,70	—		
н77590	—	—	—	564 420,57	1 413 525,19	—		
н77600	—	—	—	564 419,76	1 413 525,69	—		
н77610	—	—	—	564 418,12	1 413 523,00	—		
н77620	—	—	—	564 418,93	1 413 522,51	—		
н77630	—	—	—	564 417,51	1 413 520,14	—		
н77480	—	—	—	564 427,75	1 413 513,90	—		
41:01:0010119:714(3)								
н77640	—	—	—	564 428,49	1 413 531,22	—	Метод спутниковых геодезических измерений (определений)	—
н77650	—	—	—	564 428,73	1 413 531,61	—		

1	2	3	4	5	6	7	8	9
н7766О	—	—	—	564 429,54	1 413 531,12	—	Метод спутниковых геодезических измерений (определений)	—
н7767О	—	—	—	564 431,17	1 413 533,82	—		
н7768О	—	—	—	564 430,35	1 413 534,31	—		
н7769О	—	—	—	564 434,20	1 413 540,71	—		
н7770О	—	—	—	564 435,01	1 413 540,22	—		
н7771О	—	—	—	564 436,64	1 413 542,92	—		
н7772О	—	—	—	564 435,82	1 413 543,41	—		
н7773О	—	—	—	564 436,07	1 413 543,82	—		
н7774О	—	—	—	564 425,79	1 413 550,00	—		
н7775О	—	—	—	564 424,26	1 413 547,46	—		
н7776О	—	—	—	564 423,45	1 413 547,95	—		
н7777О	—	—	—	564 421,82	1 413 545,25	—		
н7778О	—	—	—	564 422,64	1 413 544,76	—		
н7779О	—	—	—	564 418,21	1 413 537,41	—		
н7764О	—	—	—	564 428,49	1 413 531,22	—		
41:01:0010119:714(4)								
н7780О	—	—	—	564 429,08	1 413 548,50	—	Метод спутниковых геодезических измерений (определений)	—
н7781О	—	—	—	564 429,32	1 413 548,90	—		

1	2	3	4	5	6	7	8	9
н77820	—	—	—	564 430,13	1 413 548,41	—	Метод спутниковых геодезических измерений (определений)	—
н77830	—	—	—	564 431,75	1 413 551,11	—		
н77840	—	—	—	564 430,94	1 413 551,60	—		
н77850	—	—	—	564 434,78	1 413 557,99	—		
н77860	—	—	—	564 435,60	1 413 557,50	—		
н77870	—	—	—	564 437,22	1 413 560,20	—		
н77880	—	—	—	564 436,41	1 413 560,69	—		
н77890	—	—	—	564 436,66	1 413 561,10	—		
н77900	—	—	—	564 426,37	1 413 567,29	—		
н77910	—	—	—	564 424,85	1 413 564,75	—		
н77920	—	—	—	564 424,03	1 413 565,23	—		
н77930	—	—	—	564 422,41	1 413 562,53	—		
н77940	—	—	—	564 423,22	1 413 562,05	—		
н77950	—	—	—	564 418,80	1 413 554,69	—		
н77800	—	—	—	564 429,08	1 413 548,50	—		

**2. Сведения о характеристиках объекта недвижимости с кадастровым номером**

41:01:0010119:714

:

№ п/п	Наименование характеристики	Значение характеристики
1	2	3
1.	Вид объекта недвижимости	Здание

1	2	3
2.	Ранее присвоенный государственный учетный номер (инвентарный) здания, сооружения, объекта незавершенного строительства	—
3.	Кадастровый номер земельного участка (земельных участков), в границах которого (которых) расположены здание, сооружение, объект незавершенного строительства	—
4.	Уникальный учетный номер кадастрового квартала, в границах которого расположены здание, сооружение, объект незавершенного строительства	41:01:0010119
5.	Адрес здания, сооружения, объекта незавершенного строительства	—
5.1.	Сведения о местоположении здания, сооружения, объекта незавершенного строительства (при отсутствии адреса) в структурированном в соответствии с федеральной информационной адресной системой виде	Российская Федерация, Камчатский край, Петропавловск-Камчатский г, Циолковского пр-кт, д 29
5.2.	Дополнительные сведения о местоположении	—
6.	Иные сведения	—

**3. Пояснения к сведениям об объекте недвижимости с кадастровым номером** 41:01:0010119:714 :

1.	—
----	---

**1. Сведения о характерных точках контура объекта недвижимости с кадастровым номером** 41:01:0010119:718 :

Система координат МСК-41, зона 1 Зона № 1

Обозначение характерных точек границ	Содержатся в Едином государственном реестре недвижимости			Определены в ходе выполнения комплексных кадастровых работ			Метод определения координат	Формулы, примененные для расчета средней квадратической погрешности определения координат характерных точек (Mt), м, с подставленными в такие формулы значениями и итоговые (вычисленные) значения Mt, м
	координаты, м		Радиус, м	координаты, м		Радиус, м		
	X	Y	R	X	Y	R		
1	2	3	4	5	6	7	8	9
н55130	—	—	—	563 228,04	1 413 618,66	—	Метод спутниковых геодезических измерений (определений)	—
н77960	—	—	—	563 228,92	1 413 629,73	—		
н77970	—	—	—	563 222,40	1 413 630,24	—		



1	2	3	4	5	6	7	8	9
н55140	—	—	—	563 221,52	1 413 619,14	—	Метод спутниковых геодезических измерений (определений)	—
н55130	—	—	—	563 228,04	1 413 618,66	—		

**2. Сведения о характеристиках объекта недвижимости с кадастровым номером** 41:01:0010119:718 :

№ п/п	Наименование характеристики	Значение характеристики
1	2	3
1.	Вид объекта недвижимости	Здание
2.	Ранее присвоенный государственный учетный номер (инвентарный) здания, сооружения, объекта незавершенного строительства	—
3.	Кадастровый номер земельного участка (земельных участков), в границах которого (которых) расположены здание, сооружение, объект незавершенного строительства	41:01:0010119:182
4.	Уникальный учетный номер кадастрового квартала, в границах которого расположены здание, сооружение, объект незавершенного строительства	41:01:0010119
5.	Адрес здания, сооружения, объекта незавершенного строительства	—
5.1.	Сведения о местоположении здания, сооружения, объекта незавершенного строительства (при отсутствии адреса) в структурированном в соответствии с федеральной информационной адресной системой виде	Российская Федерация, Камчатский край, Петропавловск-Камчатский г, Циолковского пр-кт
5.2.	Дополнительные сведения о местоположении	возле дома №3/1
6.	Иные сведения	—

**3. Пояснения к сведениям об объекте недвижимости с кадастровым номером** 41:01:0010119:718 :

1.	—
----	---

**1. Сведения о характерных точках контура объекта недвижимости с кадастровым номером** 41:01:0010119:723 :

Система координат			МСК-41, зона 1				Зона № 1	
Обозначение характерных точек границ	Содержатся в Едином государственном реестре недвижимости			Определены в ходе выполнения комплексных кадастровых работ			Метод определения координат	Формулы, примененные для расчета средней квадратической погрешности определения координат характерных точек (Mt), м, с подставленными в такие формулы значениями и итоговые (вычисленные) значения Mt, м
	координаты, м		Радиус, м	координаты, м		Радиус, м		
	X	Y	R	X	Y	R		
1	2	3	4	5	6	7	8	9
н7802О	—	—	—	564 490,86	1 413 298,21	—	Метод спутниковых геодезических измерений (определений)	—
н7803О	—	—	—	564 488,49	1 413 303,49	—		
н7804О	—	—	—	564 478,60	1 413 299,06	—		
н7805О	—	—	—	564 480,97	1 413 293,78	—		
н7802О	—	—	—	564 490,86	1 413 298,21	—		

**2. Сведения о характеристиках объекта недвижимости с кадастровым номером** 41:01:0010119:723 :

№ п/п	Наименование характеристики	Значение характеристики
1	2	3
1.	Вид объекта недвижимости	Здание
2.	Ранее присвоенный государственный учетный номер (инвентарный) здания, сооружения, объекта незавершенного строительства	—
3.	Кадастровый номер земельного участка (земельных участков), в границах которого (которых) расположены здание, сооружение, объект незавершенного строительства	41:01:0010119:179
4.	Уникальный учетный номер кадастрового квартала, в границах которого расположены здание, сооружение, объект незавершенного строительства	41:01:0010119

1	2	3
5.	Адрес здания, сооружения, объекта незавершенного строительства	—
5.1.	Сведения о местоположении здания, сооружения, объекта незавершенного строительства (при отсутствии адреса) в структурированном в соответствии с федеральной информационной адресной системой виде	Российская Федерация, Камчатский край, Петропавловск-Камчатский г, Циолковского пр-кт
5.2.	Дополнительные сведения о местоположении	около дома №38
6.	Иные сведения	—

**3. Пояснения к сведениям об объекте недвижимости с кадастровым номером** 41:01:0010119:723 :

1.	—
----	---

**1. Сведения о характерных точках контура объекта недвижимости с кадастровым номером** 41:01:0010119:724 :

Система координат	<u>МСК-41, зона 1</u>	Зона № <u>1</u>
-------------------	-----------------------	-----------------

Обозначение характерных точек границ	Содержатся в Едином государственном реестре недвижимости			Определены в ходе выполнения комплексных кадастровых работ			Метод определения координат	Формулы, примененные для расчета средней квадратической погрешности определения координат характерных точек (Mt), м, с подставленными в такие формулы значениями и итоговые (вычисленные) значения Mt, м
	координаты, м		Радиус, м	координаты, м		Радиус, м		
	X	Y	R	X	Y	R		
1	2	3	4	5	6	7	8	9
н78060	—	—	—	564 085,30	1 413 258,64	—	Метод спутниковых геодезических измерений (определений)	—
н78070	—	—	—	564 082,73	1 413 268,88	—		
н78080	—	—	—	564 076,85	1 413 267,41	—		
н78090	—	—	—	564 079,42	1 413 257,17	—		
н78060	—	—	—	564 085,30	1 413 258,64	—		

**2. Сведения о характеристиках объекта недвижимости с кадастровым номером** 41:01:0010119:724 :

№ п/п	Наименование характеристики	Значение характеристики
1	2	3
1.	Вид объекта недвижимости	Здание

1	2	3
2.	Ранее присвоенный государственный учетный номер (инвентарный) здания, сооружения, объекта незавершенного строительства	—
3.	Кадастровый номер земельного участка (земельных участков), в границах которого (которых) расположены здание, сооружение, объект незавершенного строительства	41:01:0010119:170
4.	Уникальный учетный номер кадастрового квартала, в границах которого расположены здание, сооружение, объект незавершенного строительства	41:01:0010119
5.	Адрес здания, сооружения, объекта незавершенного строительства	—
5.1.	Сведения о местоположении здания, сооружения, объекта незавершенного строительства (при отсутствии адреса) в структурированном в соответствии с федеральной информационной адресной системой виде	Российская Федерация, Камчатский край, Петропавловск-Камчатский г, Циолковского пр-кт
5.2.	Дополнительные сведения о местоположении	около дома №45, м-н "Галактика"
6.	Иные сведения	—

**3. Пояснения к сведениям об объекте недвижимости с кадастровым номером** 41:01:0010119:724 :

1.	—
----	---

**1. Сведения о характерных точках контура объекта недвижимости с кадастровым номером** 41:01:0010119:725 :

Система координат МСК-41, зона 1 Зона № 1

Обозначение характерных точек границ	Содержатся в Едином государственном реестре недвижимости			Определены в ходе выполнения комплексных кадастровых работ			Метод определения координат	Формулы, примененные для расчета средней квадратической погрешности определения координат характерных точек (Mt), м, с подставленными в такие формулы значениями и итоговые (вычисленные) значения Mt, м
	координаты, м		Радиус, м	координаты, м		Радиус, м		
	X	Y	R	X	Y	R		
1	2	3	4	5	6	7	8	9
н78100	—	—	—	563 820,22	1 414 024,02	—	Метод спутниковых геодезических измерений (определений)	—
н78110	—	—	—	563 810,15	1 414 028,11	—		
н78120	—	—	—	563 808,06	1 414 022,98	—		

1	2	3	4	5	6	7	8	9
н78130	—	—	—	563 818,13	1 414 018,88	—	Метод спутниковых геодезических измерений (определений)	—
н78100	—	—	—	563 820,22	1 414 024,02	—		

**2. Сведения о характеристиках объекта недвижимости с кадастровым номером** 41:01:0010119:725 :

№ п/п	Наименование характеристики	Значение характеристики
1	2	3
1.	Вид объекта недвижимости	Здание
2.	Ранее присвоенный государственный учетный номер (инвентарный) здания, сооружения, объекта незавершенного строительства	—
3.	Кадастровый номер земельного участка (земельных участков), в границах которого (которых) расположены здание, сооружение, объект незавершенного строительства	41:01:0010119:158
4.	Уникальный учетный номер кадастрового квартала, в границах которого расположены здание, сооружение, объект незавершенного строительства	41:01:0010119
5.	Адрес здания, сооружения, объекта незавершенного строительства	—
5.1.	Сведения о местоположении здания, сооружения, объекта незавершенного строительства (при отсутствии адреса) в структурированном в соответствии с федеральной информационной адресной системой виде	Российская Федерация, Камчатский край, Петропавловск-Камчатский г, Циолковского пр-кт
5.2.	Дополнительные сведения о местоположении	около дома №9/1
6.	Иные сведения	—

**3. Пояснения к сведениям об объекте недвижимости с кадастровым номером** 41:01:0010119:725 :

1.	—
----	---

**1. Сведения о характерных точках контура объекта недвижимости с кадастровым номером** 41:01:0010119:726 :

Система координат			МСК-41, зона 1				Зона № 1	
Обозначение характерных точек границ	Содержатся в Едином государственном реестре недвижимости			Определены в ходе выполнения комплексных кадастровых работ			Метод определения координат	Формулы, примененные для расчета средней квадратической погрешности определения координат характерных точек (Mt), м, с подставленными в такие формулы значениями и итоговые (вычисленные) значения Mt, м
	координаты, м		Радиус, м	координаты, м		Радиус, м		
	X	Y	R	X	Y	R		
1	2	3	4	5	6	7	8	9
н78140	—	—	—	564 068,90	1 413 368,61	—	Метод спутниковых геодезических измерений (определений)	—
н78150	—	—	—	564 075,43	1 413 383,83	—		
н78160	—	—	—	564 064,92	1 413 388,34	—		
н78170	—	—	—	564 058,40	1 413 373,11	—		
н78140	—	—	—	564 068,90	1 413 368,61	—		

**2. Сведения о характеристиках объекта недвижимости с кадастровым номером** 41:01:0010119:726 :

№ п/п	Наименование характеристики	Значение характеристики
1	2	3
1.	Вид объекта недвижимости	Здание
2.	Ранее присвоенный государственный учетный номер (инвентарный) здания, сооружения, объекта незавершенного строительства	—
3.	Кадастровый номер земельного участка (земельных участков), в границах которого (которых) расположены здание, сооружение, объект незавершенного строительства	41:01:0010119:164
4.	Уникальный учетный номер кадастрового квартала, в границах которого расположены здание, сооружение, объект незавершенного строительства	41:01:0010119

1	2	3
5.	Адрес здания, сооружения, объекта незавершенного строительства	—
5.1.	Сведения о местоположении здания, сооружения, объекта незавершенного строительства (при отсутствии адреса) в структурированном в соответствии с федеральной информационной адресной системой виде	Российская Федерация, Камчатский край, Петропавловск-Камчатский г, Циолковского пр-кт
5.2.	Дополнительные сведения о местоположении	около дома №35/1
6.	Иные сведения	—

**3. Пояснения к сведениям об объекте недвижимости с кадастровым номером** 41:01:0010119:726 :

1.	—
----	---

**1. Сведения о характерных точках контура объекта недвижимости с кадастровым номером** 41:01:0010119:730 :

Система координат		МСК-41, зона 1					Зона № 1	
Обозначение характерных точек границ	Содержатся в Едином государственном реестре недвижимости			Определены в ходе выполнения комплексных кадастровых работ			Метод определения координат	Формулы, примененные для расчета средней квадратической погрешности определения координат характерных точек (Mt), м, с подставленными в такие формулы значениями и итоговые (вычисленные) значения Mt, м
	координаты, м		Радиус, м	координаты, м		Радиус, м		
	X	Y	R	X	Y	R		
1	2	3	4	5	6	7	8	9
н78180	—	—	—	564 357,79	1 413 671,62	—	Метод спутниковых геодезических измерений (определений)	—
н78190	—	—	—	564 357,47	1 413 671,81	—		
н78200	—	—	—	564 357,84	1 413 672,42	—		
н78210	—	—	—	564 355,20	1 413 674,29	—		
н78220	—	—	—	564 355,59	1 413 675,58	—		
н78230	—	—	—	564 349,98	1 413 677,38	—		
н78240	—	—	—	564 350,20	1 413 678,23	—		

1	2	3	4	5	6	7	8	9
н78250	—	—	—	564 343,79	1 413 680,20	—	Метод спутниковых геодезических измерений (определений)	—
н78260	—	—	—	564 343,60	1 413 679,43	—		
н78270	—	—	—	564 337,78	1 413 681,30	—		
н78280	—	—	—	564 337,29	1 413 679,78	—		
н78290	—	—	—	564 334,22	1 413 679,78	—		
н78300	—	—	—	564 334,22	1 413 678,91	—		
н78310	—	—	—	564 333,78	1 413 678,93	—		
н78320	—	—	—	564 333,49	1 413 666,82	—		
н78330	—	—	—	564 333,60	1 413 666,82	—		
н78340	—	—	—	564 333,64	1 413 667,38	—		
н78350	—	—	—	564 337,29	1 413 666,94	—		
н78360	—	—	—	564 340,31	1 413 666,02	—		
н78370	—	—	—	564 340,58	1 413 666,92	—		
н78380	—	—	—	564 345,57	1 413 665,32	—		
н78390	—	—	—	564 345,22	1 413 664,26	—		
н78400	—	—	—	564 348,20	1 413 663,54	—		
н78410	—	—	—	564 351,36	1 413 661,98	—		



1	2	3	4	5	6	7	8	9
н78420	—	—	—	564 351,07	1 413 661,46	—	Метод спутниковых геодезических измерений (определений)	—
34	564 351,33	1 413 661,31	—	564 351,33	1 413 661,31	—		
н78180	—	—	—	564 357,79	1 413 671,62	—		

**2. Сведения о характеристиках объекта недвижимости с кадастровым номером** 41:01:0010119:730 :

№ п/п	Наименование характеристики	Значение характеристики
1	2	3
1.	Вид объекта недвижимости	Здание
2.	Ранее присвоенный государственный учетный номер (инвентарный) здания, сооружения, объекта незавершенного строительства	—
3.	Кадастровый номер земельного участка (земельных участков), в границах которого (которых) расположены здание, сооружение, объект незавершенного строительства	41:01:0010119:105
4.	Уникальный учетный номер кадастрового квартала, в границах которого расположены здание, сооружение, объект незавершенного строительства	41:01:0010119
5.	Адрес здания, сооружения, объекта незавершенного строительства	—
5.1.	Сведения о местоположении здания, сооружения, объекта незавершенного строительства (при отсутствии адреса) в структурированном в соответствии с федеральной информационной адресной системой виде	Российская Федерация, Камчатский край, Петропавловск-Камчатский г, Николаевой-Терешковой В.В. ул, д 1
5.2.	Дополнительные сведения о местоположении	—
6.	Иные сведения	—

**3. Пояснения к сведениям об объекте недвижимости с кадастровым номером** 41:01:0010119:730 :

1.	—
----	---

**1. Сведения о характерных точках контура объекта недвижимости с кадастровым номером** 41:01:0010119:731 :

Система координат			МСК-41, зона 1				Зона № 1	
Обозначение характерных точек границ	Содержатся в Едином государственном реестре недвижимости			Определены в ходе выполнения комплексных кадастровых работ			Метод определения координат	Формулы, примененные для расчета средней квадратической погрешности определения координат характерных точек (Mt), м, с подставленными в такие формулы значениями и итоговые (вычисленные) значения Mt, м
	координаты, м		Радиус, м	координаты, м		Радиус, м		
	X	Y	R	X	Y	R		
1	2	3	4	5	6	7	8	9
н78430	—	—	—	564 768,62	1 413 345,64	—	Метод спутниковых геодезических измерений (определений)	—
н78440	—	—	—	564 763,19	1 413 352,22	—		
н78450	—	—	—	564 758,92	1 413 348,70	—		
н78460	—	—	—	564 764,35	1 413 342,12	—		
н78430	—	—	—	564 768,62	1 413 345,64	—		

**2. Сведения о характеристиках объекта недвижимости с кадастровым номером** 41:01:0010119:731 :

№ п/п	Наименование характеристики	Значение характеристики
1	2	3
1.	Вид объекта недвижимости	Сооружение
2.	Ранее присвоенный государственный учетный номер (инвентарный) здания, сооружения, объекта незавершенного строительства	—
3.	Кадастровый номер земельного участка (земельных участков), в границах которого (которых) расположены здание, сооружение, объект незавершенного строительства	41:01:0010119:14087
4.	Уникальный учетный номер кадастрового квартала, в границах которого расположены здание, сооружение, объект незавершенного строительства	41:01:0010119

1	2	3
5.	Адрес здания, сооружения, объекта незавершенного строительства	—
5.1.	Сведения о местоположении здания, сооружения, объекта незавершенного строительства (при отсутствии адреса) в структурированном в соответствии с федеральной информационной адресной системой виде	Российская Федерация, Камчатский край, Петропавловск-Камчатский г
5.2.	Дополнительные сведения о местоположении	—
6.	Иные сведения	—

**3. Пояснения к сведениям об объекте недвижимости с кадастровым номером** 41:01:0010119:731 :

1.	—
----	---

**1. Сведения о характерных точках контура объекта недвижимости с кадастровым номером** 41:01:0010119:732 :

Система координат	<u>МСК-41, зона 1</u>	Зона №	<u>1</u>
-------------------	-----------------------	--------	----------

Обозначение характерных точек границ	Содержатся в Едином государственном реестре недвижимости			Определены в ходе выполнения комплексных кадастровых работ			Метод определения координат	Формулы, примененные для расчета средней квадратической погрешности определения координат характерных точек (Mt), м, с подставленными в такие формулы значениями и итоговые (вычисленные) значения Mt, м
	координаты, м		Радиус, м	координаты, м		Радиус, м		
	X	Y	R	X	Y	R		
1	2	3	4	5	6	7	8	9
н78470	—	—	—	565 368,20	1 412 117,60	—	Метод спутниковых геодезических измерений (определений)	—
н78480	—	—	—	565 360,60	1 412 125,36	—		
н78490	—	—	—	565 356,64	1 412 121,48	—		
н78500	—	—	—	565 364,24	1 412 113,71	—		
н78470	—	—	—	565 368,20	1 412 117,60	—		

**2. Сведения о характеристиках объекта недвижимости с кадастровым номером** 41:01:0010119:732 :

№ п/п	Наименование характеристики	Значение характеристики
1	2	3
1.	Вид объекта недвижимости	Здание

1	2	3
2.	Ранее присвоенный государственный учетный номер (инвентарный) здания, сооружения, объекта незавершенного строительства	—
3.	Кадастровый номер земельного участка (земельных участков), в границах которого (которых) расположены здание, сооружение, объект незавершенного строительства	41:01:0010119:169
4.	Уникальный учетный номер кадастрового квартала, в границах которого расположены здание, сооружение, объект незавершенного строительства	41:01:0010119
5.	Адрес здания, сооружения, объекта незавершенного строительства	—
5.1.	Сведения о местоположении здания, сооружения, объекта незавершенного строительства (при отсутствии адреса) в структурированном в соответствии с федеральной информационной адресной системой виде	Российская Федерация, Камчатский край, Петропавловск-Камчатский г, Академика Королева ул
5.2.	Дополнительные сведения о местоположении	рядом с домом 61
6.	Иные сведения	—

**3. Пояснения к сведениям об объекте недвижимости с кадастровым номером** 41:01:0010119:732 :

1.	—
----	---

**1. Сведения о характерных точках контура объекта недвижимости с кадастровым номером** 41:01:0010119:733 :

Система координат МСК-41, зона 1 Зона № 1

Обозначение характерных точек границ	Содержатся в Едином государственном реестре недвижимости			Определены в ходе выполнения комплексных кадастровых работ			Метод определения координат	Формулы, примененные для расчета средней квадратической погрешности определения координат характерных точек (Mt), м, с подставленными в такие формулы значениями и итоговые (вычисленные) значения Mt, м
	координаты, м		Радиус, м	координаты, м		Радиус, м		
	X	Y	R	X	Y	R		
1	2	3	4	5	6	7	8	9
н78510	—	—	—	564 863,04	1 412 627,44	—	Метод спутниковых геодезических измерений (определений)	—
н78520	—	—	—	564 886,59	1 412 682,31	—		
н78530	—	—	—	564 875,63	1 412 687,01	—		

1	2	3	4	5	6	7	8	9
н78540	—	—	—	564 871,06	1 412 676,38	—	Метод спутниковых геодезических измерений (определений)	—
н78550	—	—	—	564 870,68	1 412 676,56	—		
н78560	—	—	—	564 869,69	1 412 676,45	—		
н78570	—	—	—	564 869,33	1 412 673,47	—		
н78580	—	—	—	564 868,35	1 412 673,31	—		
н78590	—	—	—	564 868,15	1 412 670,67	—		
н78600	—	—	—	564 868,54	1 412 670,49	—		
н78610	—	—	—	564 865,17	1 412 662,66	—		
н78620	—	—	—	564 864,72	1 412 662,87	—		
н78630	—	—	—	564 863,73	1 412 662,76	—		
н78640	—	—	—	564 863,37	1 412 659,78	—		
н78650	—	—	—	564 862,39	1 412 659,62	—		
н78660	—	—	—	564 862,19	1 412 656,98	—		
н78670	—	—	—	564 862,67	1 412 656,76	—		
н78680	—	—	—	564 859,34	1 412 649,07	—		
н78690	—	—	—	564 858,88	1 412 649,29	—		
н78700	—	—	—	564 857,89	1 412 649,18	—		

1	2	3	4	5	6	7	8	9
н7871О	—	—	—	564 857,54	1 412 646,20	—	Метод спутниковых геодезических измерений (определений)	—
н7872О	—	—	—	564 856,55	1 412 646,04	—		
н7873О	—	—	—	564 856,35	1 412 643,39	—		
н7874О	—	—	—	564 856,84	1 412 643,17	—		
н7875О	—	—	—	564 852,08	1 412 632,15	—		
н7851О	—	—	—	564 863,04	1 412 627,44	—		

**2. Сведения о характеристиках объекта недвижимости с кадастровым номером** 41:01:0010119:733 :

№ п/п	Наименование характеристики	Значение характеристики
1	2	3
1.	Вид объекта недвижимости	Здание
2.	Ранее присвоенный государственный учетный номер (инвентарный) здания, сооружения, объекта незавершенного строительства	—
3.	Кадастровый номер земельного участка (земельных участков), в границах которого (которых) расположены здание, сооружение, объект незавершенного строительства	41:01:0010119:14181
4.	Уникальный учетный номер кадастрового квартала, в границах которого расположены здание, сооружение, объект незавершенного строительства	41:01:0010119
5.	Адрес здания, сооружения, объекта незавершенного строительства	—
5.1.	Сведения о местоположении здания, сооружения, объекта незавершенного строительства (при отсутствии адреса) в структурированном в соответствии с федеральной информационной адресной системой виде	Российская Федерация, Камчатский край, Петропавловск-Камчатский г, Академика Курчатова ул, д 19
5.2.	Дополнительные сведения о местоположении	—
6.	Иные сведения	—

**3. Пояснения к сведениям об объекте недвижимости с кадастровым номером** 41:01:0010119:733 :

1.	—
----	---

1. Сведения о характерных точках контура объекта недвижимости с кадастровым номером							41:01:0010119:734	
Система координат				МСК-41, зона 1			Зона № 1	
Обозначение характерных точек границ	Содержатся в Едином государственном реестре недвижимости			Определены в ходе выполнения комплексных кадастровых работ			Метод определения координат	Формулы, примененные для расчета средней квадратической погрешности определения координат характерных точек (Mt), м, с подставленными в такие формулы значениями и итоговые (вычисленные) значения Mt, м
	координаты, м		Радиус, м	координаты, м		Радиус, м		
	X	Y	R	X	Y	R		
1	2	3	4	5	6	7	8	9
н78760	—	—	—	565 079,55	1 412 524,77	—	Метод спутниковых геодезических измерений (определений)	—
н78770	—	—	—	565 084,34	1 412 535,69	—		
н78780	—	—	—	565 073,55	1 412 540,43	—		
н78790	—	—	—	565 073,75	1 412 540,89	—		
н78800	—	—	—	565 073,42	1 412 542,00	—		
н78810	—	—	—	565 070,70	1 412 542,25	—		
н78820	—	—	—	565 070,56	1 412 543,38	—		
н78830	—	—	—	565 067,60	1 412 543,61	—		
н78840	—	—	—	565 067,39	1 412 543,14	—		
н78850	—	—	—	565 059,95	1 412 546,41	—		
н78860	—	—	—	565 060,15	1 412 546,87	—		
н78870	—	—	—	565 059,82	1 412 547,98	—		
н78880	—	—	—	565 057,10	1 412 548,24	—		

1	2	3	4	5	6	7	8	9
н78890	—	—	—	565 056,96	1 412 549,37	—	Метод спутниковых геодезических измерений (определений)	—
н78900	—	—	—	565 053,99	1 412 549,60	—		
н78910	—	—	—	565 053,79	1 412 549,12	—		
н78920	—	—	—	565 046,37	1 412 552,37	—		
н78930	—	—	—	565 046,57	1 412 552,82	—		
н78940	—	—	—	565 046,24	1 412 553,92	—		
н78950	—	—	—	565 043,52	1 412 554,18	—		
н78960	—	—	—	565 043,37	1 412 555,31	—		
н78970	—	—	—	565 040,41	1 412 555,54	—		
н78980	—	—	—	565 040,21	1 412 555,08	—		
н78990	—	—	—	565 032,72	1 412 558,38	—		
н79000	—	—	—	565 032,92	1 412 558,84	—		
н79010	—	—	—	565 032,59	1 412 559,95	—		
н79020	—	—	—	565 029,87	1 412 560,21	—		
н79030	—	—	—	565 029,73	1 412 561,34	—		
н79040	—	—	—	565 026,76	1 412 561,57	—		
н79050	—	—	—	565 026,56	1 412 561,08	—		



1	2	3	4	5	6	7	8	9
н79060	—	—	—	565 019,14	1 412 564,36	—	Метод спутниковых геодезических измерений (определений)	—
н79070	—	—	—	565 019,34	1 412 564,81	—		
н79080	—	—	—	565 019,01	1 412 565,92	—		
н79090	—	—	—	565 016,29	1 412 566,18	—		
н79100	—	—	—	565 016,15	1 412 567,31	—		
н79110	—	—	—	565 013,18	1 412 567,54	—		
н79120	—	—	—	565 012,98	1 412 567,05	—		
н79130	—	—	—	565 002,01	1 412 571,87	—		
н79140	—	—	—	564 997,21	1 412 560,95	—		
н78760	—	—	—	565 079,55	1 412 524,77	—		

**2. Сведения о характеристиках объекта недвижимости с кадастровым номером** 41:01:0010119:734 :

№ п/п	Наименование характеристики	Значение характеристики
1	2	3
1.	Вид объекта недвижимости	Здание
2.	Ранее присвоенный государственный учетный номер (инвентарный) здания, сооружения, объекта незавершенного строительства	—
3.	Кадастровый номер земельного участка (земельных участков), в границах которого (которых) расположены здание, сооружение, объект незавершенного строительства	—
4.	Уникальный учетный номер кадастрового квартала, в границах которого расположены здание, сооружение, объект незавершенного строительства	41:01:0010119

1	2	3
5.	Адрес здания, сооружения, объекта незавершенного строительства	—
5.1.	Сведения о местоположении здания, сооружения, объекта незавершенного строительства (при отсутствии адреса) в структурированном в соответствии с федеральной информационной адресной системой виде	Российская Федерация, Камчатский край, Петропавловск-Камчатский г, Академика Курчатова ул, д 35
5.2.	Дополнительные сведения о местоположении	—
6.	Иные сведения	—

**3. Пояснения к сведениям об объекте недвижимости с кадастровым номером** 41:01:0010119:734 :

1.	—
----	---

**1. Сведения о характерных точках контура объекта недвижимости с кадастровым номером** 41:01:0010119:735 :

Система координат	<u>МСК-41, зона 1</u>	Зона №	<u>1</u>
-------------------	-----------------------	--------	----------

Обозначение характерных точек границ	Содержатся в Едином государственном реестре недвижимости			Определены в ходе выполнения комплексных кадастровых работ			Метод определения координат	Формулы, примененные для расчета средней квадратической погрешности определения координат характерных точек (Mt), м, с подставленными в такие формулы значениями и итоговые (вычисленные) значения Mt, м
	координаты, м		Радиус, м	координаты, м		Радиус, м		
	X	Y	R	X	Y	R		
1	2	3	4	5	6	7	8	9
н79150	—	—	—	564 800,18	1 412 906,88	—	Метод спутниковых геодезических измерений (определений)	—
н79160	—	—	—	564 811,39	1 412 902,46	—		
н79170	—	—	—	564 815,73	1 412 913,53	—		
н79180	—	—	—	564 816,12	1 412 913,40	—		
н79190	—	—	—	564 817,19	1 412 913,54	—		
н79200	—	—	—	564 817,30	1 412 916,27	—		
н79210	—	—	—	564 818,42	1 412 916,44	—		

1	2	3	4	5	6	7	8	9
н79220	—	—	—	564 818,56	1 412 919,42	—	Метод спутниковых геодезических измерений (определений)	—
н79230	—	—	—	564 818,10	1 412 919,59	—		
н79240	—	—	—	564 821,19	1 412 927,36	—		
н79250	—	—	—	564 821,58	1 412 927,22	—		
н79260	—	—	—	564 822,66	1 412 927,37	—		
н79270	—	—	—	564 822,76	1 412 930,10	—		
н79280	—	—	—	564 823,88	1 412 930,28	—		
н79290	—	—	—	564 824,03	1 412 933,24	—		
н79300	—	—	—	564 823,57	1 412 933,42	—		
н79310	—	—	—	564 826,64	1 412 941,21	—		
н79320	—	—	—	564 827,05	1 412 941,02	—		
н79330	—	—	—	564 828,16	1 412 941,22	—		
н79340	—	—	—	564 828,22	1 412 944,20	—		
н79350	—	—	—	564 828,66	1 412 947,64	—		
н79360	—	—	—	564 828,57	1 412 949,18	—		
н79370	—	—	—	564 828,56	1 412 949,66	—		
н79380	—	—	—	564 828,93	1 412 949,68	—		

1	2	3	4	5	6	7	8	9
н79390	—	—	—	564 829,85	1 412 950,24	—	Метод спутниковых геодезических измерений (определений)	—
н79400	—	—	—	564 828,84	1 412 952,78	—		
н79410	—	—	—	564 828,42	1 412 952,78	—		
н79420	—	—	—	564 828,03	1 412 961,30	—		
н79430	—	—	—	564 828,48	1 412 961,32	—		
н79440	—	—	—	564 829,40	1 412 961,88	—		
н79450	—	—	—	564 828,36	1 412 964,52	—		
н79460	—	—	—	564 827,82	1 412 964,48	—		
н79470	—	—	—	564 827,37	1 412 968,05	—		
н79480	—	—	—	564 823,74	1 412 979,29	—		
н79490	—	—	—	564 824,12	1 412 979,44	—		
н79500	—	—	—	564 824,86	1 412 980,24	—		
н79510	—	—	—	564 823,19	1 412 982,40	—		
н79520	—	—	—	564 823,95	1 412 983,26	—		
н79530	—	—	—	564 822,16	1 412 985,63	—		
н79540	—	—	—	564 821,70	1 412 985,48	—		
н79550	—	—	—	564 819,20	1 412 993,34	—		

1	2	3	4	5	6	7	8	9
н79560	—	—	—	564 819,58	1 412 993,48	—	Метод спутниковых геодезических измерений (определений)	—
н79570	—	—	—	564 820,34	1 412 994,26	—		
н79580	—	—	—	564 818,73	1 412 996,47	—		
н79590	—	—	—	564 819,50	1 412 997,30	—		
н79600	—	—	—	564 817,78	1 412 999,72	—		
н79610	—	—	—	564 817,18	1 412 999,54	—		
н79620	—	—	—	564 814,54	1 413 007,66	—		
н79630	—	—	—	564 815,00	1 413 007,80	—		
н79640	—	—	—	564 815,74	1 413 008,60	—		
н79650	—	—	—	564 814,07	1 413 010,76	—		
н79660	—	—	—	564 814,83	1 413 011,62	—		
н79670	—	—	—	564 813,05	1 413 014,00	—		
н79680	—	—	—	564 812,58	1 413 013,84	—		
н79690	—	—	—	564 810,00	1 413 021,74	—		
н79700	—	—	—	564 810,51	1 413 021,90	—		
н79710	—	—	—	564 811,21	1 413 022,80	—		
н79720	—	—	—	564 809,52	1 413 025,03	—		

1	2	3	4	5	6	7	8	9
н79730	—	—	—	564 810,28	1 413 025,88	—	Метод спутниковых геодезических измерений (определений)	—
н79740	—	—	—	564 808,48	1 413 028,26	—		
н79750	—	—	—	564 807,98	1 413 028,12	—		
н79760	—	—	—	564 805,55	1 413 036,00	—		
н79770	—	—	—	564 806,01	1 413 036,15	—		
н79780	—	—	—	564 806,74	1 413 036,94	—		
н79790	—	—	—	564 805,08	1 413 039,12	—		
н79800	—	—	—	564 805,84	1 413 039,96	—		
н79810	—	—	—	564 804,05	1 413 042,34	—		
н79820	—	—	—	564 803,62	1 413 042,20	—		
н79830	—	—	—	564 800,21	1 413 053,26	—		
н79840	—	—	—	564 798,98	1 413 056,14	—		
н79850	—	—	—	564 788,28	1 413 050,52	—		
н79860	—	—	—	564 788,74	1 413 049,72	—		
н79870	—	—	—	564 797,43	1 413 021,42	—		
н79880	—	—	—	564 806,66	1 412 992,88	—		
н79890	—	—	—	564 816,12	1 412 964,40	—		

1	2	3	4	5	6	7	8	9
н79900	—	—	—	564 816,73	1 412 949,03	—	Метод спутниковых геодезических измерений (определений)	—
н79910	—	—	—	564 811,16	1 412 934,77	—		
н79150	—	—	—	564 800,18	1 412 906,88	—		

**2. Сведения о характеристиках объекта недвижимости с кадастровым номером** 41:01:0010119:735 :

№ п/п	Наименование характеристики	Значение характеристики
1	2	3
1.	Вид объекта недвижимости	Здание
2.	Ранее присвоенный государственный учетный номер (инвентарный) здания, сооружения, объекта незавершенного строительства	—
3.	Кадастровый номер земельного участка (земельных участков), в границах которого (которых) расположены здание, сооружение, объект незавершенного строительства	—
4.	Уникальный учетный номер кадастрового квартала, в границах которого расположены здание, сооружение, объект незавершенного строительства	41:01:0010119
5.	Адрес здания, сооружения, объекта незавершенного строительства	—
5.1.	Сведения о местоположении здания, сооружения, объекта незавершенного строительства (при отсутствии адреса) в структурированном в соответствии с федеральной информационной адресной системой виде	Российская Федерация, Камчатский край, Петропавловск-Камчатский г, Академика Курчатова ул, д 15
5.2.	Дополнительные сведения о местоположении	—
6.	Иные сведения	—

**3. Пояснения к сведениям об объекте недвижимости с кадастровым номером** 41:01:0010119:735 :

1.	—
----	---

1. Сведения о характерных точках контура объекта недвижимости с кадастровым номером <u>41:01:0010119:7351</u> :								
Система координат <u>МСК-41, зона 1</u>				Зона № <u>1</u>				
Обозначение характерных точек границ	Содержатся в Едином государственном реестре недвижимости			Определены в ходе выполнения комплексных кадастровых работ			Метод определения координат	Формулы, примененные для расчета средней квадратической погрешности определения координат характерных точек (Mt), м, с подставленными в такие формулы значениями и итоговые (вычисленные) значения Mt, м
	координаты, м		Радиус, м	координаты, м		Радиус, м		
	X	Y	R	X	Y	R		
1	2	3	4	5	6	7	8	9
н79920	—	—	—	564 928,68	1 412 277,06	—	Метод спутниковых геодезических измерений (определений)	—
н79930	—	—	—	564 921,64	1 412 286,63	—		
н79940	—	—	—	564 912,25	1 412 279,74	—		
н79950	—	—	—	564 911,92	1 412 280,21	—		
н79960	—	—	—	564 911,00	1 412 280,60	—		
н79970	—	—	—	564 909,22	1 412 278,19	—		
н79980	—	—	—	564 908,28	1 412 278,53	—		
н79990	—	—	—	564 906,80	1 412 276,33	—		
н80000	—	—	—	564 907,09	1 412 275,93	—		
н80010	—	—	—	564 900,28	1 412 270,93	—		
н80020	—	—	—	564 899,95	1 412 271,40	—		
н80030	—	—	—	564 899,03	1 412 271,80	—		
н80040	—	—	—	564 897,25	1 412 269,38	—		



1	2	3	4	5	6	7	8	9
н8005О	—	—	—	564 896,31	1 412 269,73	—	Метод спутниковых геодезических измерений (определений)	—
н8006О	—	—	—	564 894,83	1 412 267,53	—		
н8007О	—	—	—	564 895,13	1 412 267,12	—		
н8008О	—	—	—	564 888,67	1 412 262,37	—		
н8009О	—	—	—	564 888,33	1 412 262,84	—		
н8010О	—	—	—	564 887,41	1 412 263,24	—		
н8011О	—	—	—	564 885,63	1 412 260,82	—		
н8012О	—	—	—	564 884,70	1 412 261,17	—		
н8013О	—	—	—	564 883,22	1 412 258,97	—		
н8014О	—	—	—	564 883,51	1 412 258,56	—		
н8015О	—	—	—	564 876,76	1 412 253,61	—		
н8016О	—	—	—	564 876,43	1 412 254,08	—		
н8017О	—	—	—	564 875,51	1 412 254,48	—		
н8018О	—	—	—	564 873,73	1 412 252,06	—		
н819О	—	—	—	564 874,08	1 412 251,60	—		
н818О	—	—	—	564 881,10	1 412 242,05	—		
н7992О	—	—	—	564 928,68	1 412 277,06	—		

**2. Сведения о характеристиках объекта недвижимости с кадастровым номером** 41:01:0010119:7351 :

№ п/п	Наименование характеристики	Значение характеристики
1	2	3
1.	Вид объекта недвижимости	Здание
2.	Ранее присвоенный государственный учетный номер (инвентарный) здания, сооружения, объекта незавершенного строительства	—
3.	Кадастровый номер земельного участка (земельных участков), в границах которого (которых) расположены здание, сооружение, объект незавершенного строительства	41:01:0010119:475
4.	Уникальный учетный номер кадастрового квартала, в границах которого расположены здание, сооружение, объект незавершенного строительства	41:01:0010119
5.	Адрес здания, сооружения, объекта незавершенного строительства	—
5.1.	Сведения о местоположении здания, сооружения, объекта незавершенного строительства (при отсутствии адреса) в структурированном в соответствии с федеральной информационной адресной системой виде	Российская Федерация, Камчатский край, Петропавловск-Камчатский г, Академика Королева ул, д 41/1
5.2.	Дополнительные сведения о местоположении	—
6.	Иные сведения	—

**3. Пояснения к сведениям об объекте недвижимости с кадастровым номером** 41:01:0010119:7351 :

1.	—
----	---

**1. Сведения о характерных точках контура объекта недвижимости с кадастровым номером** 41:01:0010119:7354 :

Система координат МСК-41, зона 1 Зона № 1

Обозначение характерных точек границ	Содержатся в Едином государственном реестре недвижимости			Определены в ходе выполнения комплексных кадастровых работ			Метод определения координат	Формулы, примененные для расчета средней квадратической погрешности определения координат характерных точек (Mt), м, с подставленными в такие формулы значениями и итоговые (вычисленные) значения Mt, м
	координаты, м		Радиус, м	координаты, м		Радиус, м		
	X	Y	R	X	Y	R		
1	2	3	4	5	6	7	8	9
1	2	3	4	5	6	7	8	9

41:01:0010119:7354(1)

1	2	3	4	5	6	7	8	9
н80190	—	—	—	564 380,92	1 412 330,44	—	Метод спутниковых геодезических измерений (определений)	—
н80200	—	—	—	564 401,72	1 412 352,23	—		
н80210	—	—	—	564 393,04	1 412 360,52	—		
н80220	—	—	—	564 384,92	1 412 352,01	—		
н80230	—	—	—	564 384,54	1 412 352,33	—		
н80240	—	—	—	564 383,32	1 412 352,55	—		
н80250	—	—	—	564 382,15	1 412 349,97	—		
н80260	—	—	—	564 381,21	1 412 350,19	—		
н80270	—	—	—	564 380,01	1 412 347,59	—		
н80280	—	—	—	564 380,38	1 412 347,25	—		
н80290	—	—	—	564 374,76	1 412 341,37	—		
н80300	—	—	—	564 374,38	1 412 341,70	—		
н80310	—	—	—	564 373,16	1 412 341,92	—		
н80320	—	—	—	564 371,93	1 412 339,16	—		
н80330	—	—	—	564 372,31	1 412 338,80	—		
н80340	—	—	—	564 372,24	1 412 338,72	—		
н80190	—	—	—	564 380,92	1 412 330,44	—		

41:01:0010119:7354(2)

1	2	3	4	5	6	7	8	9
н80350	—	—	—	564 326,17	1 412 298,81	—	Метод спутниковых геодезических измерений (определений)	—
н80360	—	—	—	564 334,85	1 412 290,53	—		
н80370	—	—	—	564 375,87	1 412 333,52	—		
н80380	—	—	—	564 367,19	1 412 341,80	—		
н80390	—	—	—	564 366,97	1 412 341,57	—		
н80400	—	—	—	564 366,70	1 412 341,89	—		
н80410	—	—	—	564 365,65	1 412 342,04	—		
н80420	—	—	—	564 364,58	1 412 339,62	—		
н80430	—	—	—	564 364,86	1 412 339,37	—		
н80440	—	—	—	564 359,44	1 412 333,70	—		
н80450	—	—	—	564 359,17	1 412 334,01	—		
н80460	—	—	—	564 358,12	1 412 334,17	—		
н80470	—	—	—	564 356,99	1 412 331,60	—		
н80480	—	—	—	564 355,92	1 412 331,82	—		
н80490	—	—	—	564 354,74	1 412 329,33	—		
н80500	—	—	—	564 355,01	1 412 329,04	—		
н80510	—	—	—	564 349,06	1 412 322,81	—		

1	2	3	4	5	6	7	8	9
н80520	—	—	—	564 348,79	1 412 323,12	—	Метод спутниковых геодезических измерений (определений)	—
н80530	—	—	—	564 347,74	1 412 323,28	—		
н80540	—	—	—	564 346,66	1 412 320,82	—		
н80550	—	—	—	564 345,54	1 412 320,93	—		
н80560	—	—	—	564 344,37	1 412 318,44	—		
н80570	—	—	—	564 344,62	1 412 318,15	—		
н80580	—	—	—	564 338,83	1 412 312,09	—		
н80590	—	—	—	564 338,56	1 412 312,40	—		
н80600	—	—	—	564 337,52	1 412 312,56	—		
н80610	—	—	—	564 336,39	1 412 309,99	—		
н80620	—	—	—	564 335,31	1 412 310,21	—		
н80630	—	—	—	564 334,14	1 412 307,72	—		
н80640	—	—	—	564 334,39	1 412 307,43	—		
н80350	—	—	—	564 326,17	1 412 298,81	—		

**2. Сведения о характеристиках объекта недвижимости с кадастровым номером** 41:01:0010119:7354 :

№ п/п	Наименование характеристики	Значение характеристики
1	2	3
1.	Вид объекта недвижимости	Здание
2.	Ранее присвоенный государственный учетный номер (инвентарный) здания, сооружения, объекта незавершенного строительства	—

1	2	3
3.	Кадастровый номер земельного участка (земельных участков), в границах которого (которых) расположены здание, сооружение, объект незавершенного строительства	—
4.	Уникальный учетный номер кадастрового квартала, в границах которого расположены здание, сооружение, объект незавершенного строительства	41:01:0010119
5.	Адрес здания, сооружения, объекта незавершенного строительства	—
5.1.	Сведения о местоположении здания, сооружения, объекта незавершенного строительства (при отсутствии адреса) в структурированном в соответствии с федеральной информационной адресной системой виде	Российская Федерация, Камчатский край, Петропавловск-Камчатский г, Академика Королева ул, д 31
5.2.	Дополнительные сведения о местоположении	—
6.	Иные сведения	—

**3. Пояснения к сведениям об объекте недвижимости с кадастровым номером** 41:01:0010119:7354 :

1.	—
----	---

**1. Сведения о характерных точках контура объекта недвижимости с кадастровым номером** 41:01:0010119:736 :

Система координат МСК-41, зона 1 Зона № 1

Обозначение характерных точек границ	Содержатся в Едином государственном реестре недвижимости			Определены в ходе выполнения комплексных кадастровых работ			Метод определения координат	Формулы, примененные для расчета средней квадратической погрешности определения координат характерных точек (Mt), м, с подставленными в такие формулы значениями и итоговые (вычисленные) значения Mt, м
	координаты, м		Радиус, м	координаты, м		Радиус, м		
	X	Y	R	X	Y	R		
1	2	3	4	5	6	7	8	9
н80650	—	—	—	565 212,85	1 412 390,95	—	Метод спутниковых геодезических измерений (определений)	—
н80660	—	—	—	565 214,05	1 412 393,84	—		
н80670	—	—	—	565 215,44	1 412 393,27	—		
н80680	—	—	—	565 218,82	1 412 401,39	—		

1	2	3	4	5	6	7	8	9
н80690	—	—	—	565 217,43	1 412 401,97	—	Метод спутниковых геодезических измерений (определений)	—
н80700	—	—	—	565 219,97	1 412 408,08	—		
н80710	—	—	—	565 221,36	1 412 407,50	—		
н80720	—	—	—	565 224,74	1 412 415,63	—		
н80730	—	—	—	565 223,35	1 412 416,20	—		
н80740	—	—	—	565 225,52	1 412 421,41	—		
н80750	—	—	—	565 226,90	1 412 420,84	—		
н80760	—	—	—	565 230,28	1 412 428,96	—		
н80770	—	—	—	565 228,90	1 412 429,54	—		
н80780	—	—	—	565 231,39	1 412 435,51	—		
н80790	—	—	—	565 232,77	1 412 434,94	—		
н80800	—	—	—	565 236,15	1 412 443,06	—		
н80810	—	—	—	565 234,76	1 412 443,64	—		
н80820	—	—	—	565 235,93	1 412 446,44	—		
н80830	—	—	—	565 224,76	1 412 451,08	—		
н80840	—	—	—	565 223,62	1 412 448,35	—		
н80850	—	—	—	565 222,24	1 412 448,93	—		

1	2	3	4	5	6	7	8	9
н80860	—	—	—	565 221,09	1 412 446,16	—	Метод спутниковых геодезических измерений (определений)	—
н80870	—	—	—	565 222,47	1 412 445,58	—		
н80880	—	—	—	565 216,79	1 412 431,93	—		
н80890	—	—	—	565 215,40	1 412 432,51	—		
н80900	—	—	—	565 214,25	1 412 429,74	—		
н80910	—	—	—	565 215,64	1 412 429,16	—		
н80920	—	—	—	565 210,95	1 412 417,89	—		
н80930	—	—	—	565 209,56	1 412 418,47	—		
н80940	—	—	—	565 208,41	1 412 415,70	—		
н80950	—	—	—	565 209,80	1 412 415,12	—		
н80960	—	—	—	565 205,32	1 412 404,36	—		
н80970	—	—	—	565 203,93	1 412 404,94	—		
н80980	—	—	—	565 202,78	1 412 402,17	—		
н80990	—	—	—	565 204,16	1 412 401,59	—		
н81000	—	—	—	565 201,68	1 412 395,60	—		
н80650	—	—	—	565 212,85	1 412 390,95	—		

**2. Сведения о характеристиках объекта недвижимости с кадастровым номером**

41:01:0010119:736

:

№ п/п	Наименование характеристики	Значение характеристики
1	2	3



1	2	3
1.	Вид объекта недвижимости	Здание
2.	Ранее присвоенный государственный учетный номер (инвентарный) здания, сооружения, объекта незавершенного строительства	—
3.	Кадастровый номер земельного участка (земельных участков), в границах которого (которых) расположены здание, сооружение, объект незавершенного строительства	—
4.	Уникальный учетный номер кадастрового квартала, в границах которого расположены здание, сооружение, объект незавершенного строительства	41:01:0010119
5.	Адрес здания, сооружения, объекта незавершенного строительства	—
5.1.	Сведения о местоположении здания, сооружения, объекта незавершенного строительства (при отсутствии адреса) в структурированном в соответствии с федеральной информационной адресной системой виде	Российская Федерация, Камчатский край, Петропавловск-Камчатский г, Академика Курчатова ул, д 51
5.2.	Дополнительные сведения о местоположении	—
6.	Иные сведения	—

**3. Пояснения к сведениям об объекте недвижимости с кадастровым номером** 41:01:0010119:736 :

1. —

**1. Сведения о характерных точках контура объекта недвижимости с кадастровым номером** 41:01:0010119:737 :

Система координат МСК-41, зона 1 Зона № 1

Обозначение характерных точек границ	Содержатся в Едином государственном реестре недвижимости			Определены в ходе выполнения комплексных кадастровых работ			Метод определения координат	Формулы, примененные для расчета средней квадратической погрешности определения координат характерных точек (Mt), м, с подставленными в такие формулы значениями и итоговые (вычисленные) значения Mt, м
	координаты, м		Радиус, м	координаты, м		Радиус, м		
	X	Y	R	X	Y	R		
1	2	3	4	5	6	7	8	9
н79840	—	—	—	564 798,98	1 413 056,14	—	Метод спутниковых геодезических измерений (определений)	—
н81010	—	—	—	564 797,11	1 413 058,48	—		

1	2	3	4	5	6	7	8	9
н81020	—	—	—	564 797,40	1 413 058,71	—	Метод спутниковых геодезических измерений (определений)	—
н81030	—	—	—	564 797,80	1 413 059,72	—		
н81040	—	—	—	564 795,37	1 413 061,20	—		
н81050	—	—	—	564 794,97	1 413 060,84	—		
н81060	—	—	—	564 789,26	1 413 067,16	—		
н81070	—	—	—	564 789,55	1 413 067,39	—		
н81080	—	—	—	564 789,93	1 413 068,40	—		
н81090	—	—	—	564 787,48	1 413 069,84	—		
н81100	—	—	—	564 787,08	1 413 069,49	—		
н81110	—	—	—	564 784,53	1 413 071,74	—		
н81120	—	—	—	564 782,66	1 413 072,29	—		
н81130	—	—	—	564 782,81	1 413 072,70	—		
н81140	—	—	—	564 782,72	1 413 073,78	—		
н81150	—	—	—	564 779,89	1 413 074,03	—		
н81160	—	—	—	564 779,71	1 413 073,61	—		
н81170	—	—	—	564 771,98	1 413 077,08	—		
н81180	—	—	—	564 772,12	1 413 077,44	—		

1	2	3	4	5	6	7	8	9
н81190	—	—	—	564 771,92	1 413 078,56	—	Метод спутниковых геодезических измерений (определений)	—
н81200	—	—	—	564 769,13	1 413 078,80	—		
н81210	—	—	—	564 769,00	1 413 079,93	—		
н81220	—	—	—	564 766,04	1 413 080,19	—		
н81230	—	—	—	564 765,84	1 413 079,78	—		
н81240	—	—	—	564 758,76	1 413 082,97	—		
н81250	—	—	—	564 758,90	1 413 083,32	—		
н81260	—	—	—	564 758,81	1 413 084,40	—		
н81270	—	—	—	564 756,09	1 413 084,64	—		
н81280	—	—	—	564 755,97	1 413 085,77	—		
н81290	—	—	—	564 753,01	1 413 086,06	—		
н81300	—	—	—	564 752,81	1 413 085,62	—		
н81310	—	—	—	564 745,20	1 413 089,02	—		
н81320	—	—	—	564 745,34	1 413 089,37	—		
н81330	—	—	—	564 745,26	1 413 090,45	—		
н81340	—	—	—	564 742,54	1 413 090,69	—		
н81350	—	—	—	564 742,42	1 413 091,82	—		

1	2	3	4	5	6	7	8	9
н81360	—	—	—	564 739,45	1 413 092,12	—	Метод спутниковых геодезических измерений (определений)	—
н81370	—	—	—	564 739,26	1 413 091,67	—		
н81380	—	—	—	564 731,58	1 413 095,10	—		
н81390	—	—	—	564 731,74	1 413 095,51	—		
н81400	—	—	—	564 731,64	1 413 096,59	—		
н81410	—	—	—	564 728,93	1 413 096,82	—		
н81420	—	—	—	564 728,80	1 413 097,94	—		
н81430	—	—	—	564 725,84	1 413 098,22	—		
н81440	—	—	—	564 725,64	1 413 097,78	—		
н81450	—	—	—	564 714,93	1 413 102,54	—		
н81460	—	—	—	564 710,02	1 413 091,54	—		
н81470	—	—	—	564 777,52	1 413 061,35	—		
н81480	—	—	—	564 778,34	1 413 061,67	—		
н79850	—	—	—	564 788,28	1 413 050,52	—		
н79840	—	—	—	564 798,98	1 413 056,14	—		

**2. Сведения о характеристиках объекта недвижимости с кадастровым номером** 41:01:0010119:737 :

№ п/п	Наименование характеристики	Значение характеристики
1	2	3
1.	Вид объекта недвижимости	Здание

1	2	3
2.	Ранее присвоенный государственный учетный номер (инвентарный) здания, сооружения, объекта незавершенного строительства	—
3.	Кадастровый номер земельного участка (земельных участков), в границах которого (которых) расположены здание, сооружение, объект незавершенного строительства	—
4.	Уникальный учетный номер кадастрового квартала, в границах которого расположены здание, сооружение, объект незавершенного строительства	41:01:0010119
5.	Адрес здания, сооружения, объекта незавершенного строительства	—
5.1.	Сведения о местоположении здания, сооружения, объекта незавершенного строительства (при отсутствии адреса) в структурированном в соответствии с федеральной информационной адресной системой виде	Российская Федерация, Камчатский край, Петропавловск-Камчатский г, Академика Курчатова ул, д 15
5.2.	Дополнительные сведения о местоположении	—
6.	Иные сведения	—

**3. Пояснения к сведениям об объекте недвижимости с кадастровым номером** 41:01:0010119:737 :

1.	—
----	---

**1. Сведения о характерных точках контура объекта недвижимости с кадастровым номером** 41:01:0010119:738 :

Система координат МСК-41, зона 1 Зона № 1

Обозначение характерных точек границ	Содержатся в Едином государственном реестре недвижимости			Определены в ходе выполнения комплексных кадастровых работ			Метод определения координат	Формулы, примененные для расчета средней квадратической погрешности определения координат характерных точек (Mt), м, с подставленными в такие формулы значениями и итоговые (вычисленные) значения Mt, м
	координаты, м		Радиус, м	координаты, м		Радиус, м		
	X	Y	R	X	Y	R		
1	2	3	4	5	6	7	8	9

41:01:0010119:738(1)

н81490	—	—	—	565 192,91	1 412 364,08	—	Метод спутниковых геодезических измерений (определений)	—
н81500	—	—	—	565 194,28	1 412 367,35	—		

1	2	3	4	5	6	7	8	9
н81510	—	—	—	565 195,66	1 412 366,77	—	Метод спутниковых геодезических измерений (определений)	—
н81520	—	—	—	565 199,09	1 412 374,87	—		
н81530	—	—	—	565 197,71	1 412 375,45	—		
н81540	—	—	—	565 198,89	1 412 378,22	—		
н81550	—	—	—	565 187,58	1 412 383,00	—		
н81560	—	—	—	565 184,98	1 412 376,87	—		
н81570	—	—	—	565 183,69	1 412 377,41	—		
н81580	—	—	—	565 182,52	1 412 374,65	—		
н81590	—	—	—	565 183,81	1 412 374,10	—		
н81600	—	—	—	565 181,60	1 412 368,87	—		
н81490	—	—	—	565 192,91	1 412 364,08	—		
41:01:0010119:738(2)								
н81610	—	—	—	565 204,33	1 412 380,98	—	Метод спутниковых геодезических измерений (определений)	—
н81620	—	—	—	565 205,71	1 412 380,41	—		
н81630	—	—	—	565 208,98	1 412 388,25	—		
н81640	—	—	—	565 207,59	1 412 388,83	—		
н81650	—	—	—	565 208,81	1 412 391,75	—		
н81660	—	—	—	565 197,55	1 412 396,43	—		

1	2	3	4	5	6	7	8	9
н81670	—	—	—	565 194,96	1 412 390,23	—	Метод спутниковых геодезических измерений (определений)	—
н81680	—	—	—	565 193,58	1 412 390,81	—		
н81690	—	—	—	565 192,43	1 412 388,04	—		
н81700	—	—	—	565 193,82	1 412 387,46	—		
н81710	—	—	—	565 191,64	1 412 382,20	—		
н81720	—	—	—	565 202,89	1 412 377,52	—		
н81610	—	—	—	565 204,33	1 412 380,98	—		

**2. Сведения о характеристиках объекта недвижимости с кадастровым номером** 41:01:0010119:738 :

№ п/п	Наименование характеристики	Значение характеристики
1	2	3
1.	Вид объекта недвижимости	Здание
2.	Ранее присвоенный государственный учетный номер (инвентарный) здания, сооружения, объекта незавершенного строительства	—
3.	Кадастровый номер земельного участка (земельных участков), в границах которого (которых) расположены здание, сооружение, объект незавершенного строительства	—
4.	Уникальный учетный номер кадастрового квартала, в границах которого расположены здание, сооружение, объект незавершенного строительства	41:01:0010119
5.	Адрес здания, сооружения, объекта незавершенного строительства	—
5.1.	Сведения о местоположении здания, сооружения, объекта незавершенного строительства (при отсутствии адреса) в структурированном в соответствии с федеральной информационной адресной системой виде	Российская Федерация, Камчатский край, Петропавловск-Камчатский г, Академика Курчатова ул, д 51
5.2.	Дополнительные сведения о местоположении	—
6.	Иные сведения	—

**3. Пояснения к сведениям об объекте недвижимости с кадастровым номером** 41:01:0010119:738 :

1. —

**1. Сведения о характерных точках контура объекта недвижимости с кадастровым номером** 41:01:0010119:739 :

Система координат МСК-41, зона 1 Зона № 1

Обозначение характерных точек границ	Содержатся в Едином государственном реестре недвижимости			Определены в ходе выполнения комплексных кадастровых работ			Метод определения координат	Формулы, примененные для расчета средней квадратической погрешности определения координат характерных точек (Mt), м, с подставленными в такие формулы значениями и итоговые (вычисленные) значения Mt, м
	координаты, м		Радиус, м	координаты, м		Радиус, м		
	X	Y	R	X	Y	R		
1	2	3	4	5	6	7	8	9
н81730	—	—	—	565 152,09	1 412 455,57	—	Метод спутниковых геодезических измерений (определений)	—
н81740	—	—	—	565 156,80	1 412 467,05	—		
н81750	—	—	—	565 097,47	1 412 491,39	—		
н81760	—	—	—	565 092,76	1 412 479,90	—		
н81730	—	—	—	565 152,09	1 412 455,57	—		

**2. Сведения о характеристиках объекта недвижимости с кадастровым номером** 41:01:0010119:739 :

№ п/п	Наименование характеристики	Значение характеристики
1	2	3
1.	Вид объекта недвижимости	Здание
2.	Ранее присвоенный государственный учетный номер (инвентарный) здания, сооружения, объекта незавершенного строительства	—
3.	Кадастровый номер земельного участка (земельных участков), в границах которого (которых) расположены здание, сооружение, объект незавершенного строительства	41:01:0010119:15174
4.	Уникальный учетный номер кадастрового квартала, в границах которого расположены здание, сооружение, объект незавершенного строительства	41:01:0010119



1	2	3
5.	Адрес здания, сооружения, объекта незавершенного строительства	—
5.1.	Сведения о местоположении здания, сооружения, объекта незавершенного строительства (при отсутствии адреса) в структурированном в соответствии с федеральной информационной адресной системой виде	Российская Федерация, Камчатский край, Петропавловск-Камчатский г, Академика Курчатова ул, д 43
5.2.	Дополнительные сведения о местоположении	—
6.	Иные сведения	—

**3. Пояснения к сведениям об объекте недвижимости с кадастровым номером** 41:01:0010119:739 :

1.	—
----	---

**1. Сведения о характерных точках контура объекта недвижимости с кадастровым номером** 41:01:0010119:740 :

Система координат	<u>МСК-41, зона 1</u>	Зона №	<u>1</u>
-------------------	-----------------------	--------	----------

Обозначение характерных точек границ	Содержатся в Едином государственном реестре недвижимости			Определены в ходе выполнения комплексных кадастровых работ			Метод определения координат	Формулы, примененные для расчета средней квадратической погрешности определения координат характерных точек (Mt), м, с подставленными в такие формулы значениями и итоговые (вычисленные) значения Mt, м
	координаты, м		Радиус, м	координаты, м		Радиус, м		
	X	Y	R	X	Y	R		
1	2	3	4	5	6	7	8	9
н81770	—	—	—	564 899,74	1 412 565,06	—	Метод спутниковых геодезических измерений (определений)	—
н81780	—	—	—	564 898,62	1 412 568,41	—		
н81790	—	—	—	564 899,10	1 412 568,54	—		
н81800	—	—	—	564 899,82	1 412 569,41	—		
н81810	—	—	—	564 897,96	1 412 571,73	—		
н81820	—	—	—	564 897,40	1 412 571,52	—		
н81830	—	—	—	564 894,30	1 412 579,31	—		

1	2	3	4	5	6	7	8	9
н81840	—	—	—	564 894,72	1 412 579,50	—	Метод спутниковых геодезических измерений (определений)	—
н81850	—	—	—	564 895,41	1 412 580,41	—		
н81860	—	—	—	564 893,44	1 412 582,64	—		
н81870	—	—	—	564 892,94	1 412 582,43	—		
н81880	—	—	—	564 891,24	1 412 585,50	—		
н81890	—	—	—	564 882,00	1 412 578,47	—		
н81900	—	—	—	564 887,82	1 412 563,77	—		
н81770	—	—	—	564 899,74	1 412 565,06	—		

**2. Сведения о характеристиках объекта недвижимости с кадастровым номером** 41:01:0010119:740 :

№ п/п	Наименование характеристики	Значение характеристики
1	2	3
1.	Вид объекта недвижимости	Здание
2.	Ранее присвоенный государственный учетный номер (инвентарный) здания, сооружения, объекта незавершенного строительства	—
3.	Кадастровый номер земельного участка (земельных участков), в границах которого (которых) расположены здание, сооружение, объект незавершенного строительства	41:01:0010119:14084
4.	Уникальный учетный номер кадастрового квартала, в границах которого расположены здание, сооружение, объект незавершенного строительства	41:01:0010119

1	2	3
5.	Адрес здания, сооружения, объекта незавершенного строительства	—
5.1.	Сведения о местоположении здания, сооружения, объекта незавершенного строительства (при отсутствии адреса) в структурированном в соответствии с федеральной информационной адресной системой виде	Российская Федерация, Камчатский край, Петропавловск-Камчатский г, Академика Курчатова ул, д 27
5.2.	Дополнительные сведения о местоположении	—
6.	Иные сведения	—

**3. Пояснения к сведениям об объекте недвижимости с кадастровым номером** 41:01:0010119:740 :

1.	—
----	---

**1. Сведения о характерных точках контура объекта недвижимости с кадастровым номером** 41:01:0010119:741 :

Система координат	<u>МСК-41, зона 1</u>	Зона №	<u>1</u>
-------------------	-----------------------	--------	----------

Обозначение характерных точек границ	Содержатся в Едином государственном реестре недвижимости			Определены в ходе выполнения комплексных кадастровых работ			Метод определения координат	Формулы, примененные для расчета средней квадратической погрешности определения координат характерных точек (Mt), м, с подставленными в такие формулы значениями и итоговые (вычисленные) значения Mt, м
	координаты, м		Радиус, м	координаты, м		Радиус, м		
	X	Y	R	X	Y	R		
1	2	3	4	5	6	7	8	9
н81910	—	—	—	565 139,67	1 412 424,66	—	Метод спутниковых геодезических измерений (определений)	—
н81920	—	—	—	565 144,53	1 412 436,51	—		
н81930	—	—	—	565 085,18	1 412 460,88	—		
н81940	—	—	—	565 080,31	1 412 449,03	—		
н81910	—	—	—	565 139,67	1 412 424,66	—		

**2. Сведения о характеристиках объекта недвижимости с кадастровым номером** 41:01:0010119:741 :

№ п/п	Наименование характеристики	Значение характеристики
1	2	3
1.	Вид объекта недвижимости	Здание

1	2	3
2.	Ранее присвоенный государственный учетный номер (инвентарный) здания, сооружения, объекта незавершенного строительства	—
3.	Кадастровый номер земельного участка (земельных участков), в границах которого (которых) расположены здание, сооружение, объект незавершенного строительства	41:01:0010119:54
4.	Уникальный учетный номер кадастрового квартала, в границах которого расположены здание, сооружение, объект незавершенного строительства	41:01:0010119
5.	Адрес здания, сооружения, объекта незавершенного строительства	—
5.1.	Сведения о местоположении здания, сооружения, объекта незавершенного строительства (при отсутствии адреса) в структурированном в соответствии с федеральной информационной адресной системой виде	Российская Федерация, Камчатский край, Петропавловск-Камчатский г, Академика Курчатова ул, д 45
5.2.	Дополнительные сведения о местоположении	—
6.	Иные сведения	—

**3. Пояснения к сведениям об объекте недвижимости с кадастровым номером** 41:01:0010119:741 :

1.	—
----	---

**1. Сведения о характерных точках контура объекта недвижимости с кадастровым номером** 41:01:0010119:742 :

Система координат МСК-41, зона 1 Зона № 1

Обозначение характерных точек границ	Содержатся в Едином государственном реестре недвижимости			Определены в ходе выполнения комплексных кадастровых работ			Метод определения координат	Формулы, примененные для расчета средней квадратической погрешности определения координат характерных точек (Mt), м, с подставленными в такие формулы значениями и итоговые (вычисленные) значения Mt, м
	координаты, м		Радиус, м	координаты, м		Радиус, м		
	X	Y	R	X	Y	R		
1	2	3	4	5	6	7	8	9
н81880	—	—	—	564 891,24	1 412 585,50	—	Метод спутниковых геодезических измерений (определений)	—
н81950	—	—	—	564 888,67	1 412 587,99	—		
н81960	—	—	—	564 889,05	1 412 588,36	—		

1	2	3	4	5	6	7	8	9
н81970	—	—	—	564 889,21	1 412 589,49	—	Метод спутниковых геодезических измерений (определений)	—
н81980	—	—	—	564 886,42	1 412 590,50	—		
н81990	—	—	—	564 886,07	1 412 590,08	—		
н82000	—	—	—	564 879,46	1 412 595,10	—		
н82010	—	—	—	564 879,76	1 412 595,52	—		
н82020	—	—	—	564 879,93	1 412 596,64	—		
н82030	—	—	—	564 877,13	1 412 597,66	—		
н82040	—	—	—	564 876,80	1 412 597,23	—		
н82050	—	—	—	564 873,59	1 412 599,17	—		
н82060	—	—	—	564 868,87	1 412 588,22	—		
н81890	—	—	—	564 882,00	1 412 578,47	—		
н81880	—	—	—	564 891,24	1 412 585,50	—		

**2. Сведения о характеристиках объекта недвижимости с кадастровым номером**

41:01:0010119:742

:

№ п/п	Наименование характеристики	Значение характеристики
1	2	3
1.	Вид объекта недвижимости	Здание
2.	Ранее присвоенный государственный учетный номер (инвентарный) здания, сооружения, объекта незавершенного строительства	—
3.	Кадастровый номер земельного участка (земельных участков), в границах которого (которых) расположены здание, сооружение, объект незавершенного строительства	41:01:0010119:14084

1	2	3
4.	Уникальный учетный номер кадастрового квартала, в границах которого расположены здание, сооружение, объект незавершенного строительства	41:01:0010119
5.	Адрес здания, сооружения, объекта незавершенного строительства	—
5.1.	Сведения о местоположении здания, сооружения, объекта незавершенного строительства (при отсутствии адреса) в структурированном в соответствии с федеральной информационной адресной системой виде	Российская Федерация, Камчатский край, Петропавловск-Камчатский г, Академика Курчатова ул, д 27
5.2.	Дополнительные сведения о местоположении	—
6.	Иные сведения	—

**3. Пояснения к сведениям об объекте недвижимости с кадастровым номером** 41:01:0010119:742 :

1. —

**1. Сведения о характерных точках контура объекта недвижимости с кадастровым номером** 41:01:0010119:7428 :

Система координат МСК-41, зона 1 Зона № 1

Обозначение характерных точек границ	Содержатся в Едином государственном реестре недвижимости			Определены в ходе выполнения комплексных кадастровых работ			Метод определения координат	Формулы, примененные для расчета средней квадратической погрешности определения координат характерных точек (Mt), м, с подставленными в такие формулы значениями и итоговые (вычисленные) значения Mt, м
	координаты, м		Радиус, м	координаты, м		Радиус, м		
	X	Y	R	X	Y	R		
1	2	3	4	5	6	7	8	9
н82070	—	—	—	563 908,80	1 412 598,07	—	Метод спутниковых геодезических измерений (определений)	—
н82080	—	—	—	563 908,93	1 412 601,65	—		
н82090	—	—	—	563 909,83	1 412 601,62	—		
н82100	—	—	—	563 909,93	1 412 604,62	—		
н82110	—	—	—	563 909,03	1 412 604,65	—		
н82120	—	—	—	563 909,32	1 412 612,80	—		

1	2	3	4	5	6	7	8	9
н82130	—	—	—	563 910,22	1 412 612,77	—	Метод спутниковых геодезических измерений (определений)	—
н82140	—	—	—	563 910,43	1 412 618,76	—		
н82150	—	—	—	563 909,53	1 412 618,79	—		
н82160	—	—	—	563 909,81	1 412 626,79	—		
н82170	—	—	—	563 910,71	1 412 626,75	—		
н82180	—	—	—	563 910,81	1 412 629,75	—		
н82190	—	—	—	563 909,91	1 412 629,78	—		
н82200	—	—	—	563 910,05	1 412 633,68	—		
н82210	—	—	—	563 898,06	1 412 634,10	—		
н82220	—	—	—	563 897,91	1 412 629,90	—		
н82230	—	—	—	563 897,01	1 412 629,93	—		
н82240	—	—	—	563 896,91	1 412 626,94	—		
н82250	—	—	—	563 897,81	1 412 626,90	—		
н82260	—	—	—	563 897,63	1 412 621,84	—		
н82270	—	—	—	563 896,73	1 412 621,87	—		
н82280	—	—	—	563 896,62	1 412 618,87	—		
н82290	—	—	—	563 897,52	1 412 618,84	—		

1	2	3	4	5	6	7	8	9
н82300	—	—	—	563 897,33	1 412 613,28	—	Метод спутниковых геодезических измерений (определений)	—
н82310	—	—	—	563 896,43	1 412 613,31	—		
н82320	—	—	—	563 896,32	1 412 610,31	—		
н82330	—	—	—	563 897,22	1 412 610,28	—		
н82340	—	—	—	563 897,04	1 412 605,16	—		
н82350	—	—	—	563 896,14	1 412 605,19	—		
н82360	—	—	—	563 896,04	1 412 602,19	—		
н82370	—	—	—	563 896,94	1 412 602,16	—		
н82380	—	—	—	563 896,81	1 412 598,49	—		
н82390	—	—	—	563 896,95	1 412 598,48	—		
н82400	—	—	—	563 908,16	1 412 598,09	—		
н82070	—	—	—	563 908,80	1 412 598,07	—		

**2. Сведения о характеристиках объекта недвижимости с кадастровым номером** 41:01:0010119:7428 :

№ п/п	Наименование характеристики	Значение характеристики
1	2	3
1.	Вид объекта недвижимости	Здание
2.	Ранее присвоенный государственный учетный номер (инвентарный) здания, сооружения, объекта незавершенного строительства	—
3.	Кадастровый номер земельного участка (земельных участков), в границах которого (которых) расположены здание, сооружение, объект незавершенного строительства	41:01:0010119:6991



1	2	3
4.	Уникальный учетный номер кадастрового квартала, в границах которого расположены здание, сооружение, объект незавершенного строительства	41:01:0010119
5.	Адрес здания, сооружения, объекта незавершенного строительства	—
5.1.	Сведения о местоположении здания, сооружения, объекта незавершенного строительства (при отсутствии адреса) в структурированном в соответствии с федеральной информационной адресной системой виде	Российская Федерация, Камчатский край, Петропавловск-Камчатский г, Академика Королева ул, д 9а
5.2.	Дополнительные сведения о местоположении	—
6.	Иные сведения	—

**3. Пояснения к сведениям об объекте недвижимости с кадастровым номером** 41:01:0010119:7428 :

1. —

**1. Сведения о характерных точках контура объекта недвижимости с кадастровым номером** 41:01:0010119:7429 :

Система координат МСК-41, зона 1 Зона № 1

Обозначение характерных точек границ	Содержатся в Едином государственном реестре недвижимости			Определены в ходе выполнения комплексных кадастровых работ			Метод определения координат	Формулы, примененные для расчета средней квадратической погрешности определения координат характерных точек (Mt), м, с подставленными в такие формулы значениями и итоговые (вычисленные) значения Mt, м
	координаты, м		Радиус, м	координаты, м		Радиус, м		
	X	Y	R	X	Y	R		
1	2	3	4	5	6	7	8	9
н82410	—	—	—	563 944,91	1 412 495,19	—	Метод спутниковых геодезических измерений (определений)	—
н82420	—	—	—	563 955,52	1 412 500,91	—		
н82430	—	—	—	563 953,77	1 412 504,15	—		
н82440	—	—	—	563 954,56	1 412 504,58	—		
н82450	—	—	—	563 953,14	1 412 507,22	—		
н82460	—	—	—	563 952,35	1 412 506,80	—		

1	2	3	4	5	6	7	8	9
н82470	—	—	—	563 948,47	1 412 513,98	—	Метод спутниковых геодезических измерений (определений)	—
н82480	—	—	—	563 949,27	1 412 514,41	—		
н82490	—	—	—	563 946,42	1 412 519,69	—		
н82500	—	—	—	563 945,63	1 412 519,26	—		
н82510	—	—	—	563 941,79	1 412 526,38	—		
н82520	—	—	—	563 942,58	1 412 526,81	—		
н82530	—	—	—	563 939,74	1 412 532,09	—		
н82540	—	—	—	563 938,94	1 412 531,66	—		
н82550	—	—	—	563 935,05	1 412 538,88	—		
н82560	—	—	—	563 935,85	1 412 539,31	—		
н82570	—	—	—	563 933,00	1 412 544,59	—		
н82580	—	—	—	563 932,21	1 412 544,16	—		
н82590	—	—	—	563 928,49	1 412 551,06	—		
н82600	—	—	—	563 929,28	1 412 551,49	—		
н82610	—	—	—	563 926,43	1 412 556,77	—		
н82620	—	—	—	563 925,64	1 412 556,34	—		
н82630	—	—	—	563 921,57	1 412 563,89	—		

1	2	3	4	5	6	7	8	9
н82640	—	—	—	563 922,36	1 412 564,32	—	Метод спутниковых геодезических измерений (определений)	—
н82650	—	—	—	563 919,52	1 412 569,60	—		
н82660	—	—	—	563 918,72	1 412 569,17	—		
н82670	—	—	—	563 914,90	1 412 576,27	—		
н82680	—	—	—	563 915,69	1 412 576,70	—		
н82690	—	—	—	563 914,27	1 412 579,34	—		
н82700	—	—	—	563 913,48	1 412 578,91	—		
н82710	—	—	—	563 911,74	1 412 582,13	—		
н82720	—	—	—	563 901,13	1 412 576,42	—		
н82730	—	—	—	563 902,87	1 412 573,19	—		
н82740	—	—	—	563 902,08	1 412 572,76	—		
н82750	—	—	—	563 903,50	1 412 570,12	—		
н82760	—	—	—	563 904,29	1 412 570,55	—		
н82770	—	—	—	563 913,58	1 412 553,33	—		
н82780	—	—	—	563 912,78	1 412 552,90	—		
н82790	—	—	—	563 914,21	1 412 550,26	—		
н82800	—	—	—	563 915,00	1 412 550,69	—		

1	2	3	4	5	6	7	8	9
н82810	—	—	—	563 920,26	1 412 540,93	—	Метод спутниковых геодезических измерений (определений)	—
н82820	—	—	—	563 919,47	1 412 540,51	—		
н82830	—	—	—	563 920,89	1 412 537,87	—		
н82840	—	—	—	563 921,68	1 412 538,29	—		
н82850	—	—	—	563 924,37	1 412 533,30	—		
н82860	—	—	—	563 923,58	1 412 532,87	—		
н82870	—	—	—	563 925,00	1 412 530,23	—		
н82880	—	—	—	563 925,80	1 412 530,66	—		
н82890	—	—	—	563 931,13	1 412 520,77	—		
н82900	—	—	—	563 930,33	1 412 520,34	—		
н82910	—	—	—	563 931,76	1 412 517,70	—		
н82920	—	—	—	563 932,55	1 412 518,13	—		
н82930	—	—	—	563 941,75	1 412 501,06	—		
н82940	—	—	—	563 940,96	1 412 500,63	—		
н82950	—	—	—	563 942,38	1 412 497,99	—		
н82960	—	—	—	563 943,17	1 412 498,42	—		
н82410	—	—	—	563 944,91	1 412 495,19	—		

**2. Сведения о характеристиках объекта недвижимости с кадастровым номером** 41:01:0010119:7429 :

№ п/п	Наименование характеристики	Значение характеристики
1	2	3
1.	Вид объекта недвижимости	Здание
2.	Ранее присвоенный государственный учетный номер (инвентарный) здания, сооружения, объекта незавершенного строительства	—
3.	Кадастровый номер земельного участка (земельных участков), в границах которого (которых) расположены здание, сооружение, объект незавершенного строительства	41:01:0010119:6982
4.	Уникальный учетный номер кадастрового квартала, в границах которого расположены здание, сооружение, объект незавершенного строительства	41:01:0010119
5.	Адрес здания, сооружения, объекта незавершенного строительства	—
5.1.	Сведения о местоположении здания, сооружения, объекта незавершенного строительства (при отсутствии адреса) в структурированном в соответствии с федеральной информационной адресной системой виде	Российская Федерация, Камчатский край, Петропавловск-Камчатский г, Академика Королева ул, д 9
5.2.	Дополнительные сведения о местоположении	—
6.	Иные сведения	—

**3. Пояснения к сведениям об объекте недвижимости с кадастровым номером** 41:01:0010119:7429 :

1.	—
----	---

**1. Сведения о характерных точках контура объекта недвижимости с кадастровым номером** 41:01:0010119:743 :

Система координат		МСК-41, зона 1					Зона № 1	
Обозначение характерных точек границ	Содержатся в Едином государственном реестре недвижимости			Определены в ходе выполнения комплексных кадастровых работ			Метод определения координат	Формулы, примененные для расчета средней квадратической погрешности определения координат характерных точек (Mt), м, с подставленными в такие формулы значениями и итоговые (вычисленные) значения Mt, м
	координаты, м		Радиус, м	координаты, м		Радиус, м		
	X	Y	R	X	Y	R		
1	2	3	4	5	6	7	8	9
н82050	—	—	—	564 873,59	1 412 599,17	—	Метод спутниковых геодезических измерений (определений)	—

1	2	3	4	5	6	7	8	9
н82970	—	—	—	564 846,07	1 412 611,02	—	Метод спутниковых геодезических измерений (определений)	—
н82980	—	—	—	564 841,36	1 412 600,08	—		
н82990	—	—	—	564 852,18	1 412 595,39	—		
н83000	—	—	—	564 852,05	1 412 595,06	—		
н83010	—	—	—	564 852,19	1 412 593,76	—		
н83020	—	—	—	564 854,93	1 412 593,64	—		
н83030	—	—	—	564 855,07	1 412 592,52	—		
н83040	—	—	—	564 858,04	1 412 592,30	—		
н83050	—	—	—	564 858,24	1 412 592,80	—		
н83060	—	—	—	564 865,75	1 412 589,56	—		
н83070	—	—	—	564 865,55	1 412 589,07	—		
н83080	—	—	—	564 865,69	1 412 587,94	—		
н83090	—	—	—	564 868,66	1 412 587,72	—		
н82060	—	—	—	564 868,87	1 412 588,22	—		
н82050	—	—	—	564 873,59	1 412 599,17	—		

**2. Сведения о характеристиках объекта недвижимости с кадастровым номером** 41:01:0010119:743 :

№ п/п	Наименование характеристики	Значение характеристики
1	2	3
1.	Вид объекта недвижимости	Здание

1	2	3
2.	Ранее присвоенный государственный учетный номер (инвентарный) здания, сооружения, объекта незавершенного строительства	—
3.	Кадастровый номер земельного участка (земельных участков), в границах которого (которых) расположены здание, сооружение, объект незавершенного строительства	41:01:0010119:14084
4.	Уникальный учетный номер кадастрового квартала, в границах которого расположены здание, сооружение, объект незавершенного строительства	41:01:0010119
5.	Адрес здания, сооружения, объекта незавершенного строительства	—
5.1.	Сведения о местоположении здания, сооружения, объекта незавершенного строительства (при отсутствии адреса) в структурированном в соответствии с федеральной информационной адресной системой виде	Российская Федерация, Камчатский край, Петропавловск-Камчатский г, Академика Курчатова ул, д 27
5.2.	Дополнительные сведения о местоположении	—
6.	Иные сведения	—

**3. Пояснения к сведениям об объекте недвижимости с кадастровым номером** 41:01:0010119:743 :

1.	—
----	---

**1. Сведения о характерных точках контура объекта недвижимости с кадастровым номером** 41:01:0010119:744 :

Система координат МСК-41, зона 1 Зона № 1

Обозначение характерных точек границ	Содержатся в Едином государственном реестре недвижимости			Определены в ходе выполнения комплексных кадастровых работ			Метод определения координат	Формулы, примененные для расчета средней квадратической погрешности определения координат характерных точек (Mt), м, с подставленными в такие формулы значениями и итоговые (вычисленные) значения Mt, м
	координаты, м		Радиус, м	координаты, м		Радиус, м		
	X	Y	R	X	Y	R		
1	2	3	4	5	6	7	8	9
н83100	—	—	—	564 896,64	1 412 543,04	—	Метод спутниковых геодезических измерений (определений)	—
н83110	—	—	—	564 897,50	1 412 546,70	—		
н83120	—	—	—	564 898,14	1 412 546,54	—		

1	2	3	4	5	6	7	8	9
н83130	—	—	—	564 899,18	1 412 547,00	—	Метод спутниковых геодезических измерений (определений)	—
н83140	—	—	—	564 898,60	1 412 549,97	—		
н83150	—	—	—	564 898,02	1 412 549,97	—		
н83160	—	—	—	564 899,29	1 412 558,25	—		
н83170	—	—	—	564 899,84	1 412 558,16	—		
н83180	—	—	—	564 900,86	1 412 558,66	—		
н83190	—	—	—	564 900,12	1 412 561,54	—		
н83200	—	—	—	564 899,58	1 412 561,58	—		
н81770	—	—	—	564 899,74	1 412 565,06	—		
н81900	—	—	—	564 887,82	1 412 563,77	—		
н83210	—	—	—	564 885,71	1 412 547,94	—		
н83100	—	—	—	564 896,64	1 412 543,04	—		

**2. Сведения о характеристиках объекта недвижимости с кадастровым номером**

41:01:0010119:744

:

№ п/п	Наименование характеристики	Значение характеристики
1	2	3
1.	Вид объекта недвижимости	Здание
2.	Ранее присвоенный государственный учетный номер (инвентарный) здания, сооружения, объекта незавершенного строительства	—
3.	Кадастровый номер земельного участка (земельных участков), в границах которого (которых) расположены здание, сооружение, объект незавершенного строительства	41:01:0010119:14084



1	2	3
4.	Уникальный учетный номер кадастрового квартала, в границах которого расположены здание, сооружение, объект незавершенного строительства	41:01:0010119
5.	Адрес здания, сооружения, объекта незавершенного строительства	—
5.1.	Сведения о местоположении здания, сооружения, объекта незавершенного строительства (при отсутствии адреса) в структурированном в соответствии с федеральной информационной адресной системой виде	Российская Федерация, Камчатский край, Петропавловск-Камчатский г, Академика Курчатова ул, д 27
5.2.	Дополнительные сведения о местоположении	—
6.	Иные сведения	—

**3. Пояснения к сведениям об объекте недвижимости с кадастровым номером** 41:01:0010119:744 :

1. —

**1. Сведения о характерных точках контура объекта недвижимости с кадастровым номером** 41:01:0010119:745 :

Система координат МСК-41, зона 1 Зона № 1

Обозначение характерных точек границ	Содержатся в Едином государственном реестре недвижимости			Определены в ходе выполнения комплексных кадастровых работ			Метод определения координат	Формулы, примененные для расчета средней квадратической погрешности определения координат характерных точек (Mt), м, с подставленными в такие формулы значениями и итоговые (вычисленные) значения Mt, м
	координаты, м		Радиус, м	координаты, м		Радиус, м		
	X	Y	R	X	Y	R		
1	2	3	4	5	6	7	8	9
н83100	—	—	—	564 896,64	1 412 543,04	—	Метод спутниковых геодезических измерений (определений)	—
н83210	—	—	—	564 885,71	1 412 547,94	—		
н83220	—	—	—	564 885,39	1 412 548,08	—		
н83230	—	—	—	564 884,07	1 412 548,00	—		
н83240	—	—	—	564 883,84	1 412 545,26	—		
н83250	—	—	—	564 884,41	1 412 545,04	—		

1	2	3	4	5	6	7	8	9
н83260	—	—	—	564 880,98	1 412 537,34	—	Метод спутниковых геодезических измерений (определений)	—
н83270	—	—	—	564 880,66	1 412 537,48	—		
н83280	—	—	—	564 879,34	1 412 537,36	—		
н83290	—	—	—	564 879,19	1 412 534,63	—		
н83300	—	—	—	564 878,06	1 412 534,50	—		
н83310	—	—	—	564 877,78	1 412 531,54	—		
н83320	—	—	—	564 878,28	1 412 531,32	—		
н83330	—	—	—	564 873,48	1 412 520,58	—		
н83340	—	—	—	564 884,42	1 412 515,68	—		
н83100	—	—	—	564 896,64	1 412 543,04	—		

**2. Сведения о характеристиках объекта недвижимости с кадастровым номером** 41:01:0010119:745 :

№ п/п	Наименование характеристики	Значение характеристики
1	2	3
1.	Вид объекта недвижимости	Здание
2.	Ранее присвоенный государственный учетный номер (инвентарный) здания, сооружения, объекта незавершенного строительства	—
3.	Кадастровый номер земельного участка (земельных участков), в границах которого (которых) расположены здание, сооружение, объект незавершенного строительства	41:01:0010119:14084
4.	Уникальный учетный номер кадастрового квартала, в границах которого расположены здание, сооружение, объект незавершенного строительства	41:01:0010119

1	2	3
5.	Адрес здания, сооружения, объекта незавершенного строительства	—
5.1.	Сведения о местоположении здания, сооружения, объекта незавершенного строительства (при отсутствии адреса) в структурированном в соответствии с федеральной информационной адресной системой виде	Российская Федерация, Камчатский край, Петропавловск-Камчатский г, Академика Курчатова ул, д 27
5.2.	Дополнительные сведения о местоположении	—
6.	Иные сведения	—

**3. Пояснения к сведениям об объекте недвижимости с кадастровым номером** 41:01:0010119:745 :

1. —

**1. Сведения о характерных точках контура объекта недвижимости с кадастровым номером** 41:01:0010119:746 :

Система координат МСК-41, зона 1 Зона № 1

Обозначение характерных точек границ	Содержатся в Едином государственном реестре недвижимости			Определены в ходе выполнения комплексных кадастровых работ			Метод определения координат	Формулы, примененные для расчета средней квадратической погрешности определения координат характерных точек (Mt), м, с подставленными в такие формулы значениями и итоговые (вычисленные) значения Mt, м
	координаты, м		Радиус, м	координаты, м		Радиус, м		
	X	Y	R	X	Y	R		
1	2	3	4	5	6	7	8	9
н83350	—	—	—	565 187,55	1 412 476,91	—	Метод спутниковых геодезических измерений (определений)	—
н83360	—	—	—	565 192,86	1 412 488,91	—		
н83370	—	—	—	565 111,28	1 412 525,03	—		
н83380	—	—	—	565 105,96	1 412 513,03	—		
н83350	—	—	—	565 187,55	1 412 476,91	—		

**2. Сведения о характеристиках объекта недвижимости с кадастровым номером** 41:01:0010119:746 :

№ п/п	Наименование характеристики	Значение характеристики
1	2	3
1.	Вид объекта недвижимости	Здание

1	2	3
2.	Ранее присвоенный государственный учетный номер (инвентарный) здания, сооружения, объекта незавершенного строительства	—
3.	Кадастровый номер земельного участка (земельных участков), в границах которого (которых) расположены здание, сооружение, объект незавершенного строительства	41:01:0010119:55
4.	Уникальный учетный номер кадастрового квартала, в границах которого расположены здание, сооружение, объект незавершенного строительства	41:01:0010119
5.	Адрес здания, сооружения, объекта незавершенного строительства	—
5.1.	Сведения о местоположении здания, сооружения, объекта незавершенного строительства (при отсутствии адреса) в структурированном в соответствии с федеральной информационной адресной системой виде	Российская Федерация, Камчатский край, Петропавловск-Камчатский г, Академика Курчатова ул, д 41
5.2.	Дополнительные сведения о местоположении	—
6.	Иные сведения	—

**3. Пояснения к сведениям об объекте недвижимости с кадастровым номером** 41:01:0010119:746 :

1.	—
----	---

**1. Сведения о характерных точках контура объекта недвижимости с кадастровым номером** 41:01:0010119:747 :

Система координат МСК-41, зона 1 Зона № 1

Обозначение характерных точек границ	Содержатся в Едином государственном реестре недвижимости			Определены в ходе выполнения комплексных кадастровых работ			Метод определения координат	Формулы, примененные для расчета средней квадратической погрешности определения координат характерных точек (Mt), м, с подставленными в такие формулы значениями и итоговые (вычисленные) значения Mt, м
	координаты, м		Радиус, м	координаты, м		Радиус, м		
	X	Y	R	X	Y	R		
1	2	3	4	5	6	7	8	9
н83390	—	—	—	564 942,54	1 412 523,36	—	Метод спутниковых геодезических измерений (определений)	—
н83400	—	—	—	564 947,37	1 412 534,18	—		
н83410	—	—	—	564 947,57	1 412 534,64	—		

1	2	3	4	5	6	7	8	9
н83420	—	—	—	564 947,35	1 412 535,84	—	Метод спутниковых геодезических измерений (определений)	—
н83430	—	—	—	564 944,38	1 412 536,10	—		
н83440	—	—	—	564 944,17	1 412 535,62	—		
н83450	—	—	—	564 936,75	1 412 538,93	—		
н83460	—	—	—	564 936,95	1 412 539,38	—		
н83470	—	—	—	564 936,63	1 412 540,49	—		
н83480	—	—	—	564 933,91	1 412 540,77	—		
н83490	—	—	—	564 933,78	1 412 541,90	—		
н83500	—	—	—	564 930,82	1 412 542,15	—		
н83510	—	—	—	564 930,61	1 412 541,67	—		
н83520	—	—	—	564 919,88	1 412 546,46	—		
н83530	—	—	—	564 915,05	1 412 535,64	—		
н83390	—	—	—	564 942,54	1 412 523,36	—		

**2. Сведения о характеристиках объекта недвижимости с кадастровым номером** 41:01:0010119:747 :

№ п/п	Наименование характеристики	Значение характеристики
1	2	3
1.	Вид объекта недвижимости	Здание
2.	Ранее присвоенный государственный учетный номер (инвентарный) здания, сооружения, объекта незавершенного строительства	—

1	2	3
3.	Кадастровый номер земельного участка (земельных участков), в границах которого (которых) расположены здание, сооружение, объект незавершенного строительства	—
4.	Уникальный учетный номер кадастрового квартала, в границах которого расположены здание, сооружение, объект незавершенного строительства	41:01:0010119
5.	Адрес здания, сооружения, объекта незавершенного строительства	—
5.1.	Сведения о местоположении здания, сооружения, объекта незавершенного строительства (при отсутствии адреса) в структурированном в соответствии с федеральной информационной адресной системой виде	Российская Федерация, Камчатский край, Петропавловск-Камчатский г, Академика Курчатова ул, д 33
5.2.	Дополнительные сведения о местоположении	—
6.	Иные сведения	—

**3. Пояснения к сведениям об объекте недвижимости с кадастровым номером** 41:01:0010119:747 :

1.	—
----	---

**1. Сведения о характерных точках контура объекта недвижимости с кадастровым номером** 41:01:0010119:748 :

Система координат МСК-41, зона 1 Зона № 1

Обозначение характерных точек границ	Содержатся в Едином государственном реестре недвижимости			Определены в ходе выполнения комплексных кадастровых работ			Метод определения координат	Формулы, примененные для расчета средней квадратической погрешности определения координат характерных точек (Mt), м, с подставленными в такие формулы значениями и итоговые (вычисленные) значения Mt, м
	координаты, м		Радиус, м	координаты, м		Радиус, м		
	X	Y	R	X	Y	R		
1	2	3	4	5	6	7	8	9
н83540	—	—	—	564 930,43	1 412 496,06	—	Метод спутниковых геодезических измерений (определений)	—
н83550	—	—	—	564 902,97	1 412 508,23	—		
н83560	—	—	—	564 898,15	1 412 497,35	—		
н83570	—	—	—	564 908,89	1 412 492,60	—		

1	2	3	4	5	6	7	8	9
н83580	—	—	—	564 908,68	1 412 492,05	—	Метод спутниковых геодезических измерений (определений)	—
н83590	—	—	—	564 908,68	1 412 491,11	—		
н83600	—	—	—	564 911,63	1 412 490,81	—		
н83610	—	—	—	564 911,76	1 412 489,68	—		
н83620	—	—	—	564 914,73	1 412 489,43	—		
н83630	—	—	—	564 914,93	1 412 489,92	—		
н83640	—	—	—	564 922,56	1 412 486,63	—		
н83650	—	—	—	564 922,32	1 412 486,16	—		
н83660	—	—	—	564 922,45	1 412 485,03	—		
н83670	—	—	—	564 925,42	1 412 484,77	—		
н83680	—	—	—	564 925,61	1 412 485,19	—		
н83540	—	—	—	564 930,43	1 412 496,06	—		

**2. Сведения о характеристиках объекта недвижимости с кадастровым номером** 41:01:0010119:748 :

№ п/п	Наименование характеристики	Значение характеристики
1	2	3
1.	Вид объекта недвижимости	Здание
2.	Ранее присвоенный государственный учетный номер (инвентарный) здания, сооружения, объекта незавершенного строительства	—
3.	Кадастровый номер земельного участка (земельных участков), в границах которого (которых) расположены здание, сооружение, объект незавершенного строительства	—

1	2	3
4.	Уникальный учетный номер кадастрового квартала, в границах которого расположены здание, сооружение, объект незавершенного строительства	41:01:0010119
5.	Адрес здания, сооружения, объекта незавершенного строительства	—
5.1.	Сведения о местоположении здания, сооружения, объекта незавершенного строительства (при отсутствии адреса) в структурированном в соответствии с федеральной информационной адресной системой виде	Российская Федерация, Камчатский край, Петропавловск-Камчатский г, Академика Курчатова ул, д 31
5.2.	Дополнительные сведения о местоположении	—
6.	Иные сведения	—
<b>3. Пояснения к сведениям об объекте недвижимости с кадастровым номером</b>		<b>41:01:0010119:748</b> :
1.	—	

<b>1. Сведения о характерных точках контура объекта недвижимости с кадастровым номером</b>		<b>41:01:0010119:749</b> :
Система координат <b>МСК-41, зона 1</b>		Зона № <b>1</b>

Обозначение характерных точек границ	Содержатся в Едином государственном реестре недвижимости			Определены в ходе выполнения комплексных кадастровых работ			Метод определения координат	Формулы, примененные для расчета средней квадратической погрешности определения координат характерных точек (Mt), м, с подставленными в такие формулы значениями и итоговые (вычисленные) значения Mt, м
	координаты, м		Радиус, м	координаты, м		Радиус, м		
	X	Y	R	X	Y	R		
1	2	3	4	5	6	7	8	9
н83690	—	—	—	564 719,56	1 412 600,82	—	Метод спутниковых геодезических измерений (определений)	—
н83700	—	—	—	564 716,70	1 412 602,00	—		
н83710	—	—	—	564 700,31	1 412 563,14	—		
н83720	—	—	—	564 698,86	1 412 558,74	—		
н83730	—	—	—	564 713,78	1 412 552,46	—		
н83740	—	—	—	564 720,28	1 412 567,86	—		



1	2	3	4	5	6	7	8	9
н83750	—	—	—	564 725,22	1 412 565,78	—	Метод спутниковых геодезических измерений (определений)	—
н83760	—	—	—	564 727,52	1 412 571,23	—		
н83770	—	—	—	564 732,28	1 412 574,98	—		
н83780	—	—	—	564 735,72	1 412 583,18	—		
н83790	—	—	—	564 734,70	1 412 583,62	—		
н83800	—	—	—	564 735,90	1 412 586,70	—		
н83810	—	—	—	564 734,95	1 412 587,10	—		
н83820	—	—	—	564 736,20	1 412 590,12	—		
н83830	—	—	—	564 735,62	1 412 590,37	—		
н83840	—	—	—	564 736,87	1 412 593,28	—		
н83690	—	—	—	564 719,56	1 412 600,82	—		

**2. Сведения о характеристиках объекта недвижимости с кадастровым номером** 41:01:0010119:749 :

№ п/п	Наименование характеристики	Значение характеристики
1	2	3
1.	Вид объекта недвижимости	Здание
2.	Ранее присвоенный государственный учетный номер (инвентарный) здания, сооружения, объекта незавершенного строительства	—
3.	Кадастровый номер земельного участка (земельных участков), в границах которого (которых) расположены здание, сооружение, объект незавершенного строительства	41:01:0010119:12939
4.	Уникальный учетный номер кадастрового квартала, в границах которого расположены здание, сооружение, объект незавершенного строительства	41:01:0010119

1	2	3
5.	Адрес здания, сооружения, объекта незавершенного строительства	—
5.1.	Сведения о местоположении здания, сооружения, объекта незавершенного строительства (при отсутствии адреса) в структурированном в соответствии с федеральной информационной адресной системой виде	Российская Федерация, Камчатский край, Петропавловск-Камчатский г, Академика Курчатова ул, д 6, корп 1
5.2.	Дополнительные сведения о местоположении	—
6.	Иные сведения	—

**3. Пояснения к сведениям об объекте недвижимости с кадастровым номером** 41:01:0010119:749 :

1.	—
----	---

**1. Сведения о характерных точках контура объекта недвижимости с кадастровым номером** 41:01:0010119:7490 :

Система координат МСК-41, зона 1 Зона № 1

Обозначение характерных точек границ	Содержатся в Едином государственном реестре недвижимости			Определены в ходе выполнения комплексных кадастровых работ			Метод определения координат	Формулы, примененные для расчета средней квадратической погрешности определения координат характерных точек (Mt), м, с подставленными в такие формулы значениями и итоговые (вычисленные) значения Mt, м
	координаты, м		Радиус, м	координаты, м		Радиус, м		
	X	Y	R	X	Y	R		
1	2	3	4	5	6	7	8	9
н83850	—	—	—	565 089,89	1 412 430,60	—	Метод спутниковых геодезических измерений (определений)	—
н83860	—	—	—	565 078,45	1 412 435,52	—		
н83870	—	—	—	565 077,05	1 412 432,27	—		
н83880	—	—	—	565 076,27	1 412 432,61	—		
н83890	—	—	—	565 073,86	1 412 427,00	—		
н83900	—	—	—	565 074,64	1 412 426,67	—		
н83910	—	—	—	565 070,06	1 412 416,03	—		

1	2	3	4	5	6	7	8	9
н83920	—	—	—	565 069,28	1 412 416,36	—	Метод спутниковых геодезических измерений (определений)	—
н83930	—	—	—	565 066,87	1 412 410,76	—		
н83940	—	—	—	565 067,65	1 412 410,42	—		
н83950	—	—	—	565 064,96	1 412 404,17	—		
н83960	—	—	—	565 064,18	1 412 404,51	—		
н83970	—	—	—	565 061,76	1 412 398,91	—		
н83980	—	—	—	565 062,54	1 412 398,57	—		
н83990	—	—	—	565 057,96	1 412 387,92	—		
н84000	—	—	—	565 057,18	1 412 388,26	—		
н84010	—	—	—	565 054,77	1 412 382,65	—		
н84020	—	—	—	565 055,55	1 412 382,32	—		
н84030	—	—	—	565 052,85	1 412 376,05	—		
н84040	—	—	—	565 052,07	1 412 376,38	—		
н84050	—	—	—	565 049,65	1 412 370,78	—		
н84060	—	—	—	565 050,43	1 412 370,45	—		
н84070	—	—	—	565 045,77	1 412 359,62	—		
н84080	—	—	—	565 044,99	1 412 359,95	—		

1	2	3	4	5	6	7	8	9
н84090	—	—	—	565 042,58	1 412 354,35	—	Метод спутниковых геодезических измерений (определений)	—
н84100	—	—	—	565 043,36	1 412 354,01	—		
н84110	—	—	—	565 040,73	1 412 347,91	—		
н84120	—	—	—	565 039,95	1 412 348,24	—		
н84130	—	—	—	565 037,54	1 412 342,64	—		
н84140	—	—	—	565 038,32	1 412 342,31	—		
н84150	—	—	—	565 033,60	1 412 331,34	—		
н84160	—	—	—	565 032,82	1 412 331,68	—		
н84170	—	—	—	565 030,41	1 412 326,08	—		
н84180	—	—	—	565 031,19	1 412 325,74	—		
н84190	—	—	—	565 029,39	1 412 321,57	—		
н84200	—	—	—	565 019,64	1 412 309,00	—		
н84210	—	—	—	565 010,92	1 412 302,31	—		
н84220	—	—	—	565 010,40	1 412 302,99	—		
н84230	—	—	—	565 007,87	1 412 301,04	—		
н84240	—	—	—	565 008,38	1 412 300,37	—		
н84250	—	—	—	565 003,63	1 412 296,72	—		

1	2	3	4	5	6	7	8	9
н84260	—	—	—	565 003,12	1 412 297,40	—	Метод спутниковых геодезических измерений (определений)	—
н84270	—	—	—	565 000,58	1 412 295,45	—		
н84280	—	—	—	565 001,10	1 412 294,77	—		
н84290	—	—	—	564 993,07	1 412 288,61	—		
н84300	—	—	—	565 000,43	1 412 279,01	—		
н84310	—	—	—	565 001,20	1 412 279,60	—		
н84320	—	—	—	565 001,72	1 412 278,93	—		
н84330	—	—	—	565 004,26	1 412 280,87	—		
н84340	—	—	—	565 003,74	1 412 281,55	—		
н84350	—	—	—	565 010,66	1 412 286,86	—		
н84360	—	—	—	565 011,17	1 412 286,18	—		
н84370	—	—	—	565 016,25	1 412 290,08	—		
н84380	—	—	—	565 015,75	1 412 290,76	—		
н84390	—	—	—	565 022,63	1 412 296,05	—		
н84400	—	—	—	565 023,14	1 412 295,37	—		
н84410	—	—	—	565 025,68	1 412 297,32	—		
н84420	—	—	—	565 025,17	1 412 297,99	—		

1	2	3	4	5	6	7	8	9
н84430	—	—	—	565 027,00	1 412 299,40	—	Метод спутниковых геодезических измерений (определений)	—
н84440	—	—	—	565 029,50	1 412 301,91	—		
н84450	—	—	—	565 029,75	1 412 301,66	—		
н84460	—	—	—	565 030,86	1 412 301,66	—		
н84470	—	—	—	565 031,75	1 412 304,25	—		
н84480	—	—	—	565 031,49	1 412 304,51	—		
н84490	—	—	—	565 036,52	1 412 311,01	—		
н84500	—	—	—	565 036,78	1 412 310,79	—		
н84510	—	—	—	565 037,89	1 412 310,79	—		
н84520	—	—	—	565 038,79	1 412 313,38	—		
н84530	—	—	—	565 038,52	1 412 313,64	—		
н84540	—	—	—	565 040,28	1 412 316,88	—		
н84550	—	—	—	565 040,82	1 412 316,65	—		
н84560	—	—	—	565 041,46	1 412 318,13	—		
н84570	—	—	—	565 042,29	1 412 317,78	—		
н84580	—	—	—	565 044,70	1 412 323,38	—		
н84590	—	—	—	565 043,87	1 412 323,74	—		

1	2	3	4	5	6	7	8	9
н84600	—	—	—	565 044,96	1 412 326,25	—	Метод спутниковых геодезических измерений (определений)	—
н84610	—	—	—	565 045,79	1 412 325,89	—		
н84620	—	—	—	565 050,61	1 412 337,10	—		
н84630	—	—	—	565 049,78	1 412 337,46	—		
н84640	—	—	—	565 050,90	1 412 340,06	—		
н84650	—	—	—	565 051,72	1 412 339,71	—		
н84660	—	—	—	565 054,13	1 412 345,31	—		
н84670	—	—	—	565 053,31	1 412 345,67	—		
н84680	—	—	—	565 053,56	1 412 346,24	—		
н84690	—	—	—	565 054,38	1 412 345,88	—		
н84700	—	—	—	565 056,79	1 412 351,49	—		
н84710	—	—	—	565 055,97	1 412 351,84	—		
н84720	—	—	—	565 057,09	1 412 354,41	—		
н84730	—	—	—	565 057,92	1 412 354,06	—		
н84740	—	—	—	565 062,74	1 412 365,27	—		
н84750	—	—	—	565 061,91	1 412 365,62	—		
н84760	—	—	—	565 063,08	1 412 368,34	—		

1	2	3	4	5	6	7	8	9
н84770	—	—	—	565 063,91	1 412 367,98	—	Метод спутниковых геодезических измерений (определений)	—
н84780	—	—	—	565 066,32	1 412 373,59	—		
н84790	—	—	—	565 065,49	1 412 373,94	—		
н84800	—	—	—	565 065,69	1 412 374,40	—		
н84810	—	—	—	565 066,52	1 412 374,04	—		
н84820	—	—	—	565 068,93	1 412 379,65	—		
н84830	—	—	—	565 068,10	1 412 380,00	—		
н84840	—	—	—	565 071,58	1 412 388,07	—		
н84850	—	—	—	565 072,40	1 412 387,71	—		
н84860	—	—	—	565 074,81	1 412 393,32	—		
н84870	—	—	—	565 073,99	1 412 393,67	—		
н84880	—	—	—	565 075,19	1 412 396,45	—		
н84890	—	—	—	565 076,01	1 412 396,10	—		
н84900	—	—	—	565 078,42	1 412 401,70	—		
н84910	—	—	—	565 077,60	1 412 402,06	—		
н84920	—	—	—	565 077,91	1 412 402,77	—		
н84930	—	—	—	565 078,73	1 412 402,41	—		



1	2	3	4	5	6	7	8	9
н84940	—	—	—	565 081,14	1 412 408,02	—	Метод спутниковых геодезических измерений (определений)	—
н84950	—	—	—	565 080,32	1 412 408,37	—		
н84960	—	—	—	565 081,36	1 412 410,79	—		
н84970	—	—	—	565 082,18	1 412 410,44	—		
н84980	—	—	—	565 087,00	1 412 421,64	—		
н84990	—	—	—	565 086,18	1 412 422,00	—		
н85000	—	—	—	565 087,25	1 412 424,48	—		
н85010	—	—	—	565 088,07	1 412 424,13	—		
н85020	—	—	—	565 090,48	1 412 429,73	—		
н85030	—	—	—	565 089,66	1 412 430,08	—		
н83850	—	—	—	565 089,89	1 412 430,60	—		

**2. Сведения о характеристиках объекта недвижимости с кадастровым номером**

41:01:0010119:7490

:

№ п/п	Наименование характеристики	Значение характеристики
1	2	3
1.	Вид объекта недвижимости	Здание
2.	Ранее присвоенный государственный учетный номер (инвентарный) здания, сооружения, объекта незавершенного строительства	—
3.	Кадастровый номер земельного участка (земельных участков), в границах которого (которых) расположены здание, сооружение, объект незавершенного строительства	41:01:0010119:7909
4.	Уникальный учетный номер кадастрового квартала, в границах которого расположены здание, сооружение, объект незавершенного строительства	41:01:0010119

1	2	3
5.	Адрес здания, сооружения, объекта незавершенного строительства	—
5.1.	Сведения о местоположении здания, сооружения, объекта незавершенного строительства (при отсутствии адреса) в структурированном в соответствии с федеральной информационной адресной системой виде	Российская Федерация, Камчатский край, Петропавловск-Камчатский г, Академика Королева ул, д 47/1
5.2.	Дополнительные сведения о местоположении	—
6.	Иные сведения	—

**3. Пояснения к сведениям об объекте недвижимости с кадастровым номером** 41:01:0010119:7490 :

1.	—
----	---

**1. Сведения о характерных точках контура объекта недвижимости с кадастровым номером** 41:01:0010119:750 :

Система координат МСК-41, зона 1 Зона № 1

Обозначение характерных точек границ	Содержатся в Едином государственном реестре недвижимости			Определены в ходе выполнения комплексных кадастровых работ			Метод определения координат	Формулы, примененные для расчета средней квадратической погрешности определения координат характерных точек (Mt), м, с подставленными в такие формулы значениями и итоговые (вычисленные) значения Mt, м
	координаты, м		Радиус, м	координаты, м		Радиус, м		
	X	Y	R	X	Y	R		
1	2	3	4	5	6	7	8	9
н83710	—	—	—	564 700,31	1 412 563,14	—	Метод спутниковых геодезических измерений (определений)	—
н85040	—	—	—	564 675,91	1 412 571,14	—		
н85050	—	—	—	564 666,00	1 412 540,92	—		
н85060	—	—	—	564 666,72	1 412 540,68	—		
н85070	—	—	—	564 665,55	1 412 537,04	—		
н85080	—	—	—	564 677,28	1 412 533,25	—		
н85090	—	—	—	564 678,44	1 412 536,83	—		

1	2	3	4	5	6	7	8	9
н85100	—	—	—	564 690,38	1 412 532,91	—	Метод спутниковых геодезических измерений (определений)	—
н83720	—	—	—	564 698,86	1 412 558,74	—		
н83710	—	—	—	564 700,31	1 412 563,14	—		

**2. Сведения о характеристиках объекта недвижимости с кадастровым номером** 41:01:0010119:750 :

№ п/п	Наименование характеристики	Значение характеристики
1	2	3
1.	Вид объекта недвижимости	Здание
2.	Ранее присвоенный государственный учетный номер (инвентарный) здания, сооружения, объекта незавершенного строительства	—
3.	Кадастровый номер земельного участка (земельных участков), в границах которого (которых) расположены здание, сооружение, объект незавершенного строительства	41:01:0010119:12939
4.	Уникальный учетный номер кадастрового квартала, в границах которого расположены здание, сооружение, объект незавершенного строительства	41:01:0010119
5.	Адрес здания, сооружения, объекта незавершенного строительства	—
5.1.	Сведения о местоположении здания, сооружения, объекта незавершенного строительства (при отсутствии адреса) в структурированном в соответствии с федеральной информационной адресной системой виде	Российская Федерация, Камчатский край, Петропавловск-Камчатский г, Академика Курчатова ул, д 6
5.2.	Дополнительные сведения о местоположении	—
6.	Иные сведения	—

**3. Пояснения к сведениям об объекте недвижимости с кадастровым номером** 41:01:0010119:750 :

1.	—
----	---

1. Сведения о характерных точках контура объекта недвижимости с кадастровым номером <u>41:01:0010119:7500</u> :								
Система координат <u>МСК-41, зона 1</u>				Зона № <u>1</u>				
Обозначение характерных точек границ	Содержатся в Едином государственном реестре недвижимости			Определены в ходе выполнения комплексных кадастровых работ			Метод определения координат	Формулы, примененные для расчета средней квадратической погрешности определения координат характерных точек (Mt), м, с подставленными в такие формулы значениями и итоговые (вычисленные) значения Mt, м
	координаты, м		Радиус, м	координаты, м		Радиус, м		
	X	Y	R	X	Y	R		
1	2	3	4	5	6	7	8	9
н85110	—	—	—	564 466,20	1 412 243,26	—	Метод спутниковых геодезических измерений (определений)	—
н85120	—	—	—	564 474,42	1 412 252,00	—		
н85130	—	—	—	564 409,11	1 412 313,46	—		
н85140	—	—	—	564 400,89	1 412 304,72	—		
н85150	—	—	—	564 409,42	1 412 296,70	—		
н85160	—	—	—	564 409,12	1 412 296,42	—		
н85170	—	—	—	564 408,94	1 412 295,24	—		
н85180	—	—	—	564 411,37	1 412 294,26	—		
н85190	—	—	—	564 411,23	1 412 293,11	—		
н85200	—	—	—	564 413,87	1 412 292,01	—		
н85210	—	—	—	564 414,08	1 412 292,30	—		
н85220	—	—	—	564 420,23	1 412 286,52	—		
н85230	—	—	—	564 420,01	1 412 286,29	—		

1	2	3	4	5	6	7	8	9
н85240	—	—	—	564 419,78	1 412 285,06	—	Метод спутниковых геодезических измерений (определений)	—
н85250	—	—	—	564 422,30	1 412 283,97	—		
н85260	—	—	—	564 422,16	1 412 282,83	—		
н85270	—	—	—	564 424,80	1 412 281,72	—		
н85280	—	—	—	564 425,01	1 412 282,02	—		
н85290	—	—	—	564 431,12	1 412 276,27	—		
н85300	—	—	—	564 430,83	1 412 276,00	—		
н85310	—	—	—	564 430,64	1 412 274,82	—		
н85320	—	—	—	564 433,08	1 412 273,83	—		
н85330	—	—	—	564 432,94	1 412 272,69	—		
н85340	—	—	—	564 435,57	1 412 271,58	—		
н85350	—	—	—	564 435,79	1 412 271,88	—		
н85360	—	—	—	564 441,96	1 412 266,07	—		
н85370	—	—	—	564 441,74	1 412 265,84	—		
н85380	—	—	—	564 441,51	1 412 264,61	—		
н85390	—	—	—	564 444,03	1 412 263,52	—		
н85400	—	—	—	564 443,90	1 412 262,37	—		

1	2	3	4	5	6	7	8	9
н85410	—	—	—	564 446,53	1 412 261,27	—	Метод спутниковых геодезических измерений (определений)	—
н85420	—	—	—	564 446,75	1 412 261,57	—		
н85430	—	—	—	564 452,85	1 412 255,82	—		
н85440	—	—	—	564 452,56	1 412 255,54	—		
н85450	—	—	—	564 452,38	1 412 254,36	—		
н85460	—	—	—	564 454,81	1 412 253,38	—		
н85470	—	—	—	564 454,67	1 412 252,23	—		
н85480	—	—	—	564 457,31	1 412 251,13	—		
н85490	—	—	—	564 457,52	1 412 251,42	—		
н85110	—	—	—	564 466,20	1 412 243,26	—		

**2. Сведения о характеристиках объекта недвижимости с кадастровым номером** 41:01:0010119:7500 :

№ п/п	Наименование характеристики	Значение характеристики
1	2	3
1.	Вид объекта недвижимости	Здание
2.	Ранее присвоенный государственный учетный номер (инвентарный) здания, сооружения, объекта незавершенного строительства	—
3.	Кадастровый номер земельного участка (земельных участков), в границах которого (которых) расположены здание, сооружение, объект незавершенного строительства	41:01:0010119:6995
4.	Уникальный учетный номер кадастрового квартала, в границах которого расположены здание, сооружение, объект незавершенного строительства	41:01:0010119

1	2	3
5.	Адрес здания, сооружения, объекта незавершенного строительства	—
5.1.	Сведения о местоположении здания, сооружения, объекта незавершенного строительства (при отсутствии адреса) в структурированном в соответствии с федеральной информационной адресной системой виде	Российская Федерация, Камчатский край, Петропавловск-Камчатский г, Академика Королева ул, д 35
5.2.	Дополнительные сведения о местоположении	—
6.	Иные сведения	—

**3. Пояснения к сведениям об объекте недвижимости с кадастровым номером** 41:01:0010119:7500 :

1.	—
----	---

**1. Сведения о характерных точках контура объекта недвижимости с кадастровым номером** 41:01:0010119:751 :

Система координат	<u>МСК-41, зона 1</u>	Зона №	<u>1</u>
-------------------	-----------------------	--------	----------

Обозначение характерных точек границ	Содержатся в Едином государственном реестре недвижимости			Определены в ходе выполнения комплексных кадастровых работ			Метод определения координат	Формулы, примененные для расчета средней квадратической погрешности определения координат характерных точек (Mt), м, с подставленными в такие формулы значениями и итоговые (вычисленные) значения Mt, м
	координаты, м		Радиус, м	координаты, м		Радиус, м		
	X	Y	R	X	Y	R		
1	2	3	4	5	6	7	8	9

41:01:0010119:751(1)								
н85500	—	—	—	564 957,86	1 412 566,25	—	Метод спутниковых геодезических измерений (определений)	—
н85510	—	—	—	564 962,51	1 412 577,41	—		
н85520	—	—	—	564 934,81	1 412 588,96	—		
н85530	—	—	—	564 930,20	1 412 577,91	—		
н85540	—	—	—	564 930,01	1 412 577,44	—		
н85550	—	—	—	564 930,27	1 412 576,25	—		
н85560	—	—	—	564 933,24	1 412 576,07	—		

1	2	3	4	5	6	7	8	9
н85570	—	—	—	564 933,39	1 412 576,45	—	Метод спутниковых геодезических измерений (определений)	—
н85580	—	—	—	564 940,90	1 412 573,31	—		
н85590	—	—	—	564 940,78	1 412 572,99	—		
н85600	—	—	—	564 940,93	1 412 571,68	—		
н85610	—	—	—	564 943,67	1 412 571,60	—		
н85620	—	—	—	564 943,82	1 412 570,47	—		
н85630	—	—	—	564 946,79	1 412 570,29	—		
н85640	—	—	—	564 946,99	1 412 570,78	—		
н85500	—	—	—	564 957,86	1 412 566,25	—		
41:01:0010119:751(2)								
н85650	—	—	—	564 938,95	1 412 600,43	—	Метод спутниковых геодезических измерений (определений)	—
н85660	—	—	—	564 911,78	1 412 611,66	—		
н85670	—	—	—	564 907,21	1 412 600,53	—		
н85680	—	—	—	564 907,07	1 412 600,13	—		
н85690	—	—	—	564 907,24	1 412 599,00	—		
н85700	—	—	—	564 910,20	1 412 598,83	—		
н85710	—	—	—	564 910,40	1 412 599,32	—		
н85720	—	—	—	564 917,48	1 412 596,31	—		



1	2	3	4	5	6	7	8	9
н85730	—	—	—	564 917,35	1 412 595,98	—	Метод спутниковых геодезических измерений (определений)	—
н85740	—	—	—	564 917,51	1 412 594,67	—		
н85750	—	—	—	564 920,24	1 412 594,59	—		
н85760	—	—	—	564 920,40	1 412 593,47	—		
н85770	—	—	—	564 923,37	1 412 593,28	—		
н85780	—	—	—	564 923,57	1 412 593,77	—		
н85790	—	—	—	564 931,25	1 412 590,59	—		
н85800	—	—	—	564 931,03	1 412 590,11	—		
н85810	—	—	—	564 931,19	1 412 588,98	—		
н85820	—	—	—	564 934,16	1 412 588,82	—		
н85830	—	—	—	564 934,36	1 412 589,31	—		
н85650	—	—	—	564 938,95	1 412 600,43	—		
41:01:0010119:751(3)								
н85840	—	—	—	564 916,17	1 412 623,06	—	Метод спутниковых геодезических измерений (определений)	—
н85850	—	—	—	564 888,43	1 412 634,82	—		
н85860	—	—	—	564 883,71	1 412 623,68	—		
н85870	—	—	—	564 894,65	1 412 619,03	—		
н85880	—	—	—	564 894,53	1 412 618,71	—		

1	2	3	4	5	6	7	8	9
н85890	—	—	—	564 894,67	1 412 617,40	—	Метод спутниковых геодезических измерений (определений)	—
н85900	—	—	—	564 897,41	1 412 617,30	—		
н85910	—	—	—	564 897,55	1 412 616,17	—		
н85920	—	—	—	564 900,52	1 412 615,96	—		
н85930	—	—	—	564 900,73	1 412 616,46	—		
н85940	—	—	—	564 908,35	1 412 613,23	—		
н85950	—	—	—	564 908,13	1 412 612,75	—		
н85960	—	—	—	564 908,28	1 412 611,62	—		
н85970	—	—	—	564 911,25	1 412 611,43	—		
н85980	—	—	—	564 911,45	1 412 611,92	—		
н85840	—	—	—	564 916,17	1 412 623,06	—		

**2. Сведения о характеристиках объекта недвижимости с кадастровым номером**

41:01:0010119:751

:

№ п/п	Наименование характеристики	Значение характеристики
1	2	3
1.	Вид объекта недвижимости	Здание
2.	Ранее присвоенный государственный учетный номер (инвентарный) здания, сооружения, объекта незавершенного строительства	—
3.	Кадастровый номер земельного участка (земельных участков), в границах которого (которых) расположены здание, сооружение, объект незавершенного строительства	41:01:0010119:14182
4.	Уникальный учетный номер кадастрового квартала, в границах которого расположены здание, сооружение, объект незавершенного строительства	41:01:0010119

1	2	3
5.	Адрес здания, сооружения, объекта незавершенного строительства	—
5.1.	Сведения о местоположении здания, сооружения, объекта незавершенного строительства (при отсутствии адреса) в структурированном в соответствии с федеральной информационной адресной системой виде	Российская Федерация, Камчатский край, Петропавловск-Камчатский г, Академика Курчатова ул, д 25
5.2.	Дополнительные сведения о местоположении	—
6.	Иные сведения	—

**3. Пояснения к сведениям об объекте недвижимости с кадастровым номером** 41:01:0010119:751 :

1.	—
----	---

**1. Сведения о характерных точках контура объекта недвижимости с кадастровым номером** 41:01:0010119:752 :

Система координат МСК-41, зона 1 Зона № 1

Обозначение характерных точек границ	Содержатся в Едином государственном реестре недвижимости			Определены в ходе выполнения комплексных кадастровых работ			Метод определения координат	Формулы, примененные для расчета средней квадратической погрешности определения координат характерных точек (Mt), м, с подставленными в такие формулы значениями и итоговые (вычисленные) значения Mt, м
	координаты, м		Радиус, м	координаты, м		Радиус, м		
	X	Y	R	X	Y	R		
1	2	3	4	5	6	7	8	9

41:01:0010119:752(1)

н85990	—	—	—	564 970,21	1 412 607,93	—	Метод спутниковых геодезических измерений (определений)	—
н86000	—	—	—	564 975,00	1 412 618,87	—		
н86010	—	—	—	564 964,27	1 412 623,56	—		
н86020	—	—	—	564 964,49	1 412 624,04	—		
н86030	—	—	—	564 964,29	1 412 625,08	—		
н86040	—	—	—	564 961,57	1 412 625,33	—		
н86050	—	—	—	564 961,43	1 412 626,46	—		

1	2	3	4	5	6	7	8	9
н86060	—	—	—	564 958,46	1 412 626,68	—	Метод спутниковых геодезических измерений (определений)	—
н86070	—	—	—	564 958,26	1 412 626,20	—		
н86080	—	—	—	564 950,93	1 412 629,40	—		
н86090	—	—	—	564 951,13	1 412 629,86	—		
н86100	—	—	—	564 950,89	1 412 631,06	—		
н86110	—	—	—	564 947,92	1 412 631,28	—		
н86120	—	—	—	564 947,72	1 412 630,80	—		
н86130	—	—	—	564 942,93	1 412 619,85	—		
н85990	—	—	—	564 970,21	1 412 607,93	—		
41:01:0010119:752(2)								
н86140	—	—	—	564 946,74	1 412 630,40	—	Метод спутниковых геодезических измерений (определений)	—
н86150	—	—	—	564 951,59	1 412 641,41	—		
н86160	—	—	—	564 951,79	1 412 641,87	—		
н86170	—	—	—	564 951,56	1 412 643,07	—		
н86180	—	—	—	564 948,60	1 412 643,31	—		
н86190	—	—	—	564 948,39	1 412 642,82	—		
н86200	—	—	—	564 941,38	1 412 645,91	—		
н86210	—	—	—	564 941,53	1 412 646,28	—		

1	2	3	4	5	6	7	8	9
н86220	—	—	—	564 941,44	1 412 647,36	—	Метод спутниковых геодезических измерений (определений)	—
н86230	—	—	—	564 938,72	1 412 647,60	—		
н86240	—	—	—	564 938,60	1 412 648,73	—		
н86250	—	—	—	564 935,64	1 412 649,02	—		
н86260	—	—	—	564 935,42	1 412 648,53	—		
н86270	—	—	—	564 927,86	1 412 651,86	—		
н86280	—	—	—	564 928,01	1 412 652,27	—		
н86290	—	—	—	564 927,87	1 412 653,40	—		
н86300	—	—	—	564 924,91	1 412 653,63	—		
н86310	—	—	—	564 924,74	1 412 653,23	—		
н86320	—	—	—	564 919,89	1 412 642,23	—		
н86140	—	—	—	564 946,74	1 412 630,40	—		
41:01:0010119:752(3)								
н86330	—	—	—	564 923,89	1 412 652,92	—	Метод спутниковых геодезических измерений (определений)	—
н86340	—	—	—	564 928,74	1 412 663,98	—		
н86350	—	—	—	564 928,92	1 412 664,47	—		
н86360	—	—	—	564 928,78	1 412 665,60	—		
н86370	—	—	—	564 925,82	1 412 665,83	—		

1	2	3	4	5	6	7	8	9
н86380	—	—	—	564 925,61	1 412 665,35	—	Метод спутниковых геодезических измерений (определений)	—
н86390	—	—	—	564 918,06	1 412 668,66	—		
н86400	—	—	—	564 918,21	1 412 669,02	—		
н86410	—	—	—	564 918,14	1 412 670,14	—		
н86420	—	—	—	564 915,38	1 412 670,41	—		
н86430	—	—	—	564 915,23	1 412 671,54	—		
н86440	—	—	—	564 912,26	1 412 671,75	—		
н86450	—	—	—	564 912,07	1 412 671,29	—		
н86460	—	—	—	564 901,39	1 412 675,97	—		
н86470	—	—	—	564 896,54	1 412 664,92	—		
н86330	—	—	—	564 923,89	1 412 652,92	—		

**2. Сведения о характеристиках объекта недвижимости с кадастровым номером**

41:01:0010119:752

:

№ п/п	Наименование характеристики	Значение характеристики
1	2	3
1.	Вид объекта недвижимости	Здание
2.	Ранее присвоенный государственный учетный номер (инвентарный) здания, сооружения, объекта незавершенного строительства	—
3.	Кадастровый номер земельного участка (земельных участков), в границах которого (которых) расположены здание, сооружение, объект незавершенного строительства	41:01:0010119:14082
4.	Уникальный учетный номер кадастрового квартала, в границах которого расположены здание, сооружение, объект незавершенного строительства	41:01:0010119

1	2	3
5.	Адрес здания, сооружения, объекта незавершенного строительства	—
5.1.	Сведения о местоположении здания, сооружения, объекта незавершенного строительства (при отсутствии адреса) в структурированном в соответствии с федеральной информационной адресной системой виде	Российская Федерация, Камчатский край, Петропавловск-Камчатский г, Академика Курчатова ул, д 23
5.2.	Дополнительные сведения о местоположении	—
6.	Иные сведения	—

**3. Пояснения к сведениям об объекте недвижимости с кадастровым номером** 41:01:0010119:752 :

1.	—
----	---

**1. Сведения о характерных точках контура объекта недвижимости с кадастровым номером** 41:01:0010119:753 :

Система координат	<u>МСК-41, зона 1</u>	Зона №	<u>1</u>
-------------------	-----------------------	--------	----------

Обозначение характерных точек границ	Содержатся в Едином государственном реестре недвижимости			Определены в ходе выполнения комплексных кадастровых работ			Метод определения координат	Формулы, примененные для расчета средней квадратической погрешности определения координат характерных точек (Mt), м, с подставленными в такие формулы значениями и итоговые (вычисленные) значения Mt, м
	координаты, м		Радиус, м	координаты, м		Радиус, м		
	X	Y	R	X	Y	R		
1	2	3	4	5	6	7	8	9
41:01:0010119:753(1)								
н86480	—	—	—	564 999,38	1 412 582,17	—	Метод спутниковых геодезических измерений (определений)	—
н86490	—	—	—	565 002,72	1 412 593,70	—		
н86500	—	—	—	565 003,12	1 412 593,60	—		
н86510	—	—	—	565 004,18	1 412 593,85	—		
н86520	—	—	—	565 004,03	1 412 596,57	—		
н86530	—	—	—	565 005,14	1 412 596,85	—		
н86540	—	—	—	565 005,01	1 412 599,82	—		

1	2	3	4	5	6	7	8	9
н86550	—	—	—	565 004,50	1 412 599,97	—	Метод спутниковых геодезических измерений (определений)	—
н86560	—	—	—	565 006,76	1 412 607,75	—		
н86570	—	—	—	565 007,30	1 412 607,62	—		
н86580	—	—	—	565 008,40	1 412 607,92	—		
н86590	—	—	—	565 008,22	1 412 610,89	—		
н86600	—	—	—	565 007,71	1 412 611,02	—		
н86610	—	—	—	565 008,62	1 412 613,41	—		
н86620	—	—	—	565 008,79	1 412 616,45	—		
н86630	—	—	—	565 009,25	1 412 616,49	—		
н86640	—	—	—	565 010,20	1 412 617,12	—		
н86650	—	—	—	565 009,08	1 412 619,88	—		
н86660	—	—	—	565 008,55	1 412 619,85	—		
н86670	—	—	—	565 007,82	1 412 628,02	—		
н86680	—	—	—	565 008,28	1 412 628,08	—		
н86690	—	—	—	565 009,21	1 412 628,74	—		
н86700	—	—	—	565 008,01	1 412 631,46	—		
н86710	—	—	—	565 007,49	1 412 631,41	—		



1	2	3	4	5	6	7	8	9
н86720	—	—	—	565 006,97	1 412 634,44	—	Метод спутниковых геодезических измерений (определений)	—
н86730	—	—	—	565 006,41	1 412 636,31	—		
н86740	—	—	—	565 007,11	1 412 637,21	—		
н86750	—	—	—	565 005,18	1 412 639,46	—		
н86760	—	—	—	565 004,69	1 412 639,27	—		
н86770	—	—	—	565 001,78	1 412 646,27	—		
н86780	—	—	—	565 002,15	1 412 646,44	—		
н86790	—	—	—	565 002,83	1 412 647,29	—		
н86800	—	—	—	565 001,01	1 412 649,34	—		
н86810	—	—	—	565 001,70	1 412 650,24	—		
н86820	—	—	—	564 999,75	1 412 652,48	—		
н86830	—	—	—	564 999,26	1 412 652,28	—		
н86840	—	—	—	564 996,07	1 412 659,93	—		
н86850	—	—	—	564 996,50	1 412 660,12	—		
н86860	—	—	—	564 997,20	1 412 661,02	—		
н86870	—	—	—	564 995,26	1 412 663,28	—		
н86880	—	—	—	564 994,42	1 412 665,15	—		

1	2	3	4	5	6	7	8	9
н86890	—	—	—	564 992,44	1 412 667,54	—	Метод спутниковых геодезических измерений (определений)	—
н86900	—	—	—	564 992,77	1 412 667,87	—		
н86910	—	—	—	564 993,11	1 412 668,96	—		
н86920	—	—	—	564 990,51	1 412 670,39	—		
н86930	—	—	—	564 990,12	1 412 670,03	—		
н86940	—	—	—	564 984,40	1 412 675,95	—		
н86950	—	—	—	564 984,72	1 412 676,29	—		
н86960	—	—	—	564 985,00	1 412 677,39	—		
н86970	—	—	—	564 982,32	1 412 678,69	—		
н86980	—	—	—	564 981,95	1 412 678,32	—		
н86990	—	—	—	564 979,66	1 412 680,10	—		
н87000	—	—	—	564 977,87	1 412 681,20	—		
н87010	—	—	—	564 977,73	1 412 682,33	—		
н87020	—	—	—	564 974,77	1 412 682,58	—		
н87030	—	—	—	564 974,56	1 412 682,09	—		
н87040	—	—	—	564 967,35	1 412 685,10	—		
н87050	—	—	—	564 967,49	1 412 685,48	—		

1	2	3	4	5	6	7	8	9
н87060	—	—	—	564 967,38	1 412 686,56	—	Метод спутниковых геодезических измерений (определений)	—
н87070	—	—	—	564 964,65	1 412 686,74	—		
н87080	—	—	—	564 964,51	1 412 687,87	—		
н87090	—	—	—	564 961,54	1 412 688,10	—		
н87100	—	—	—	564 961,34	1 412 687,61	—		
н87110	—	—	—	564 953,80	1 412 690,74	—		
н87120	—	—	—	564 953,97	1 412 691,17	—		
н87130	—	—	—	564 953,84	1 412 692,30	—		
н87140	—	—	—	564 950,87	1 412 692,55	—		
н87150	—	—	—	564 950,67	1 412 692,06	—		
н87160	—	—	—	564 946,04	1 412 681,01	—		
н87170	—	—	—	564 973,07	1 412 669,71	—		
н87180	—	—	—	564 973,26	1 412 670,19	—		
н87190	—	—	—	564 984,21	1 412 658,70	—		
н87200	—	—	—	564 983,67	1 412 658,46	—		
н87210	—	—	—	564 994,88	1 412 631,50	—		
н87220	—	—	—	564 995,35	1 412 631,69	—		

1	2	3	4	5	6	7	8	9
н8723О	—	—	—	564 997,14	1 412 614,08	—	Метод спутниковых геодезических измерений (определений)	—
н8724О	—	—	—	564 996,19	1 412 614,35	—		
н8725О	—	—	—	564 987,86	1 412 585,49	—		
н8648О	—	—	—	564 999,38	1 412 582,17	—		
41:01:0010119:753(2)								
н8726О	—	—	—	564 948,22	1 412 687,15	—	Метод спутниковых геодезических измерений (определений)	—
н8727О	—	—	—	564 952,83	1 412 698,28	—		
н8728О	—	—	—	564 953,00	1 412 698,71	—		
н8729О	—	—	—	564 952,87	1 412 699,84	—		
н8730О	—	—	—	564 949,91	1 412 700,09	—		
н8731О	—	—	—	564 949,70	1 412 699,60	—		
н8732О	—	—	—	564 942,63	1 412 702,62	—		
н8733О	—	—	—	564 942,77	1 412 703,00	—		
н8734О	—	—	—	564 942,66	1 412 704,08	—		
н8735О	—	—	—	564 939,94	1 412 704,28	—		
н8736О	—	—	—	564 939,80	1 412 705,42	—		
н8737О	—	—	—	564 936,84	1 412 705,66	—		
н8738О	—	—	—	564 936,63	1 412 705,18	—		

1	2	3	4	5	6	7	8	9
н87390	—	—	—	564 928,89	1 412 708,48	—	Метод спутниковых геодезических измерений (определений)	—
н87400	—	—	—	564 929,03	1 412 708,86	—		
н87410	—	—	—	564 928,92	1 412 709,94	—		
н87420	—	—	—	564 926,20	1 412 710,14	—		
н87430	—	—	—	564 926,06	1 412 711,27	—		
н87440	—	—	—	564 923,10	1 412 711,52	—		
н87450	—	—	—	564 922,89	1 412 711,03	—		
н87460	—	—	—	564 915,25	1 412 714,31	—		
н87470	—	—	—	564 915,39	1 412 714,69	—		
н87480	—	—	—	564 915,28	1 412 715,77	—		
н87490	—	—	—	564 912,56	1 412 715,97	—		
н87500	—	—	—	564 912,43	1 412 717,10	—		
н87510	—	—	—	564 909,46	1 412 717,35	—		
н87520	—	—	—	564 909,25	1 412 716,86	—		
н87530	—	—	—	564 898,35	1 412 721,49	—		
н87540	—	—	—	564 893,63	1 412 710,41	—		
н87260	—	—	—	564 948,22	1 412 687,15	—		

**2. Сведения о характеристиках объекта недвижимости с кадастровым номером** 41:01:0010119:753 :

№ п/п	Наименование характеристики	Значение характеристики
1	2	3
1.	Вид объекта недвижимости	Здание
2.	Ранее присвоенный государственный учетный номер (инвентарный) здания, сооружения, объекта незавершенного строительства	—
3.	Кадастровый номер земельного участка (земельных участков), в границах которого (которых) расположены здание, сооружение, объект незавершенного строительства	41:01:0010119:11654
4.	Уникальный учетный номер кадастрового квартала, в границах которого расположены здание, сооружение, объект незавершенного строительства	41:01:0010119
5.	Адрес здания, сооружения, объекта незавершенного строительства	—
5.1.	Сведения о местоположении здания, сооружения, объекта незавершенного строительства (при отсутствии адреса) в структурированном в соответствии с федеральной информационной адресной системой виде	Российская Федерация, Камчатский край, Петропавловск-Камчатский г, Академика Курчатова ул, д 21
5.2.	Дополнительные сведения о местоположении	—
6.	Иные сведения	—

**3. Пояснения к сведениям об объекте недвижимости с кадастровым номером** 41:01:0010119:753 :

1.	—
----	---

**1. Сведения о характерных точках контура объекта недвижимости с кадастровым номером** 41:01:0010119:754 :

Система координат		МСК-41, зона 1					Зона № 1	
Обозначение характерных точек границ	Содержатся в Едином государственном реестре недвижимости			Определены в ходе выполнения комплексных кадастровых работ			Метод определения координат	Формулы, примененные для расчета средней квадратической погрешности определения координат характерных точек (Mt), м, с подставленными в такие формулы значениями и итоговые (вычисленные) значения Mt, м
	координаты, м		Радиус, м	координаты, м		Радиус, м		
	X	Y	R	X	Y	R		
1	2	3	4	5	6	7	8	9
н87550	—	—	—	564 835,26	1 412 687,86	—	Метод спутниковых геодезических измерений (определений)	—

1	2	3	4	5	6	7	8	9
н87560	—	—	—	564 840,99	1 412 701,45	—	Метод спутниковых геодезических измерений (определений)	—
н87570	—	—	—	564 839,08	1 412 702,24	—		
н87580	—	—	—	564 841,57	1 412 708,29	—		
н87590	—	—	—	564 807,26	1 412 722,42	—		
н87600	—	—	—	564 799,92	1 412 704,58	—		
н87610	—	—	—	564 827,80	1 412 693,09	—		
н87620	—	—	—	564 827,05	1 412 691,27	—		
н87550	—	—	—	564 835,26	1 412 687,86	—		

**2. Сведения о характеристиках объекта недвижимости с кадастровым номером** 41:01:0010119:754 :

№ п/п	Наименование характеристики	Значение характеристики
1	2	3
1.	Вид объекта недвижимости	Здание
2.	Ранее присвоенный государственный учетный номер (инвентарный) здания, сооружения, объекта незавершенного строительства	—
3.	Кадастровый номер земельного участка (земельных участков), в границах которого (которых) расположены здание, сооружение, объект незавершенного строительства	41:01:0010119:356
4.	Уникальный учетный номер кадастрового квартала, в границах которого расположены здание, сооружение, объект незавершенного строительства	41:01:0010119

1	2	3
5.	Адрес здания, сооружения, объекта незавершенного строительства	—
5.1.	Сведения о местоположении здания, сооружения, объекта незавершенного строительства (при отсутствии адреса) в структурированном в соответствии с федеральной информационной адресной системой виде	Российская Федерация, Камчатский край, Петропавловск-Камчатский г, Академика Курчатова ул, д 17
5.2.	Дополнительные сведения о местоположении	—
6.	Иные сведения	—

**3. Пояснения к сведениям об объекте недвижимости с кадастровым номером** 41:01:0010119:754 :

1.	—
----	---

**1. Сведения о характерных точках контура объекта недвижимости с кадастровым номером** 41:01:0010119:755 :

Система координат МСК-41, зона 1 Зона № 1

Обозначение характерных точек границ	Содержатся в Едином государственном реестре недвижимости			Определены в ходе выполнения комплексных кадастровых работ			Метод определения координат	Формулы, примененные для расчета средней квадратической погрешности определения координат характерных точек (Mt), м, с подставленными в такие формулы значениями и итоговые (вычисленные) значения Mt, м
	координаты, м		Радиус, м	координаты, м		Радиус, м		
	X	Y	R	X	Y	R		
1	2	3	4	5	6	7	8	9
н87630	—	—	—	565 181,23	1 412 534,27	—	Метод спутниковых геодезических измерений (определений)	—
н87640	—	—	—	565 185,87	1 412 545,74	—		
н87650	—	—	—	565 185,22	1 412 546,00	—		
н87660	—	—	—	565 185,52	1 412 546,75	—		
н87670	—	—	—	565 180,14	1 412 548,92	—		
н87680	—	—	—	565 179,84	1 412 548,17	—		
н87690	—	—	—	565 177,06	1 412 549,30	—		



1	2	3	4	5	6	7	8	9
н87700	—	—	—	565 177,36	1 412 550,04	—	Метод спутниковых геодезических измерений (определений)	—
н87710	—	—	—	565 166,60	1 412 554,38	—		
н87720	—	—	—	565 166,30	1 412 553,64	—		
н87730	—	—	—	565 163,29	1 412 554,86	—		
н87740	—	—	—	565 163,59	1 412 555,60	—		
н87750	—	—	—	565 158,21	1 412 557,77	—		
н87760	—	—	—	565 157,91	1 412 557,03	—		
н87770	—	—	—	565 156,08	1 412 557,77	—		
н87780	—	—	—	565 156,38	1 412 558,51	—		
н87790	—	—	—	565 151,00	1 412 560,68	—		
н87800	—	—	—	565 150,71	1 412 559,94	—		
н87810	—	—	—	565 147,87	1 412 561,09	—		
н87820	—	—	—	565 148,16	1 412 561,83	—		
н87830	—	—	—	565 137,41	1 412 566,17	—		
н87840	—	—	—	565 137,11	1 412 565,43	—		
н87850	—	—	—	565 134,11	1 412 566,64	—		
н87860	—	—	—	565 134,40	1 412 567,37	—		

1	2	3	4	5	6	7	8	9
н87870	—	—	—	565 129,02	1 412 569,54	—	Метод спутниковых геодезических измерений (определений)	—
н87880	—	—	—	565 128,72	1 412 568,80	—		
н87890	—	—	—	565 126,91	1 412 569,55	—		
н87900	—	—	—	565 127,21	1 412 570,28	—		
н87910	—	—	—	565 121,83	1 412 572,45	—		
н87920	—	—	—	565 121,53	1 412 571,71	—		
н87930	—	—	—	565 118,67	1 412 572,87	—		
н87940	—	—	—	565 118,97	1 412 573,61	—		
н87950	—	—	—	565 108,21	1 412 577,95	—		
н87960	—	—	—	565 107,91	1 412 577,21	—		
н87970	—	—	—	565 105,04	1 412 578,37	—		
н87980	—	—	—	565 105,34	1 412 579,11	—		
н87990	—	—	—	565 099,96	1 412 581,28	—		
н88000	—	—	—	565 099,66	1 412 580,54	—		
н88010	—	—	—	565 098,80	1 412 580,89	—		
н88020	—	—	—	565 094,17	1 412 569,42	—		
н88030	—	—	—	565 097,85	1 412 567,93	—		

1	2	3	4	5	6	7	8	9
н88040	—	—	—	565 097,55	1 412 567,19	—	Метод спутниковых геодезических измерений (определений)	—
н88050	—	—	—	565 102,93	1 412 565,02	—		
н88060	—	—	—	565 103,23	1 412 565,76	—		
н88070	—	—	—	565 114,32	1 412 561,28	—		
н88080	—	—	—	565 114,02	1 412 560,54	—		
н88090	—	—	—	565 119,40	1 412 558,37	—		
н88100	—	—	—	565 119,70	1 412 559,11	—		
н88110	—	—	—	565 126,86	1 412 556,22	—		
н88120	—	—	—	565 126,56	1 412 555,48	—		
н88130	—	—	—	565 131,94	1 412 553,31	—		
н88140	—	—	—	565 132,24	1 412 554,05	—		
н88150	—	—	—	565 143,47	1 412 549,48	—		
н88160	—	—	—	565 143,17	1 412 548,74	—		
н88170	—	—	—	565 148,55	1 412 546,57	—		
н88180	—	—	—	565 148,85	1 412 547,31	—		
н88190	—	—	—	565 155,95	1 412 544,44	—		
н88200	—	—	—	565 155,66	1 412 543,72	—		

1	2	3	4	5	6	7	8	9
н88210	—	—	—	565 161,04	1 412 541,55	—	Метод спутниковых геодезических измерений (определений)	—
н88220	—	—	—	565 161,33	1 412 542,27	—		
н88230	—	—	—	565 172,51	1 412 537,78	—		
н88240	—	—	—	565 172,21	1 412 537,04	—		
н88250	—	—	—	565 177,59	1 412 534,87	—		
н88260	—	—	—	565 177,88	1 412 535,59	—		
н87630	—	—	—	565 181,23	1 412 534,27	—		

**2. Сведения о характеристиках объекта недвижимости с кадастровым номером** 41:01:0010119:755 :

№ п/п	Наименование характеристики	Значение характеристики
1	2	3
1.	Вид объекта недвижимости	Здание
2.	Ранее присвоенный государственный учетный номер (инвентарный) здания, сооружения, объекта незавершенного строительства	—
3.	Кадастровый номер земельного участка (земельных участков), в границах которого (которых) расположены здание, сооружение, объект незавершенного строительства	41:01:0010119:16161
4.	Уникальный учетный номер кадастрового квартала, в границах которого расположены здание, сооружение, объект незавершенного строительства	41:01:0010119
5.	Адрес здания, сооружения, объекта незавершенного строительства	—
5.1.	Сведения о местоположении здания, сооружения, объекта незавершенного строительства (при отсутствии адреса) в структурированном в соответствии с федеральной информационной адресной системой виде	Российская Федерация, Камчатский край, Петропавловск-Камчатский г, Академика Курчатова ул, д 55
5.2.	Дополнительные сведения о местоположении	—
6.	Иные сведения	—

**3. Пояснения к сведениям об объекте недвижимости с кадастровым номером** 41:01:0010119:755 :

1.	—
----	---

**1. Сведения о характерных точках контура объекта недвижимости с кадастровым номером** 41:01:0010119:756 :

Система координат МСК-41, зона 1 Зона № 1

Обозначение характерных точек границ	Содержатся в Едином государственном реестре недвижимости			Определены в ходе выполнения комплексных кадастровых работ			Метод определения координат	Формулы, примененные для расчета средней квадратической погрешности определения координат характерных точек (Mt), м, с подставленными в такие формулы значениями и итоговые (вычисленные) значения Mt, м
	координаты, м		Радиус, м	координаты, м		Радиус, м		
	X	Y	R	X	Y	R		
1	2	3	4	5	6	7	8	9
н88270	—	—	—	565 163,61	1 412 405,41	—	Метод спутниковых геодезических измерений (определений)	—
н88280	—	—	—	565 187,69	1 412 464,75	—		
н88290	—	—	—	565 175,84	1 412 469,33	—		
н88300	—	—	—	565 151,49	1 412 410,16	—		
н88270	—	—	—	565 163,61	1 412 405,41	—		

**2. Сведения о характеристиках объекта недвижимости с кадастровым номером** 41:01:0010119:756 :

№ п/п	Наименование характеристики	Значение характеристики
1	2	3
1.	Вид объекта недвижимости	Здание
2.	Ранее присвоенный государственный учетный номер (инвентарный) здания, сооружения, объекта незавершенного строительства	—
3.	Кадастровый номер земельного участка (земельных участков), в границах которого (которых) расположены здание, сооружение, объект незавершенного строительства	41:01:0010119:53
4.	Уникальный учетный номер кадастрового квартала, в границах которого расположены здание, сооружение, объект незавершенного строительства	41:01:0010119

1	2	3
5.	Адрес здания, сооружения, объекта незавершенного строительства	—
5.1.	Сведения о местоположении здания, сооружения, объекта незавершенного строительства (при отсутствии адреса) в структурированном в соответствии с федеральной информационной адресной системой виде	Российская Федерация, Камчатский край, Петропавловск-Камчатский г, Академика Курчатова ул, д 47
5.2.	Дополнительные сведения о местоположении	—
6.	Иные сведения	—

**3. Пояснения к сведениям об объекте недвижимости с кадастровым номером** 41:01:0010119:756 :

1.	—
----	---

**1. Сведения о характерных точках контура объекта недвижимости с кадастровым номером** 41:01:0010119:757 :

Система координат	<u>МСК-41, зона 1</u>	Зона №	<u>1</u>
-------------------	-----------------------	--------	----------

Обозначение характерных точек границ	Содержатся в Едином государственном реестре недвижимости			Определены в ходе выполнения комплексных кадастровых работ			Метод определения координат	Формулы, примененные для расчета средней квадратической погрешности определения координат характерных точек (Mt), м, с подставленными в такие формулы значениями и итоговые (вычисленные) значения Mt, м
	координаты, м		Радиус, м	координаты, м		Радиус, м		
	X	Y	R	X	Y	R		
1	2	3	4	5	6	7	8	9
н88310	—	—	—	564 669,34	1 413 299,40	—	Метод спутниковых геодезических измерений (определений)	—
н88320	—	—	—	564 678,11	1 413 293,20	—		
н88330	—	—	—	564 681,62	1 413 298,16	—		
н88340	—	—	—	564 672,86	1 413 304,36	—		
н88310	—	—	—	564 669,34	1 413 299,40	—		

**2. Сведения о характеристиках объекта недвижимости с кадастровым номером** 41:01:0010119:757 :

№ п/п	Наименование характеристики	Значение характеристики
1	2	3
1.	Вид объекта недвижимости	Здание

1	2	3
2.	Ранее присвоенный государственный учетный номер (инвентарный) здания, сооружения, объекта незавершенного строительства	—
3.	Кадастровый номер земельного участка (земельных участков), в границах которого (которых) расположены здание, сооружение, объект незавершенного строительства	41:01:0010119:175
4.	Уникальный учетный номер кадастрового квартала, в границах которого расположены здание, сооружение, объект незавершенного строительства	41:01:0010119
5.	Адрес здания, сооружения, объекта незавершенного строительства	—
5.1.	Сведения о местоположении здания, сооружения, объекта незавершенного строительства (при отсутствии адреса) в структурированном в соответствии с федеральной информационной адресной системой виде	Российская Федерация, Камчатский край, Петропавловск-Камчатский г, Академика Курчатова ул
5.2.	Дополнительные сведения о местоположении	около дома № 7
6.	Иные сведения	—

**3. Пояснения к сведениям об объекте недвижимости с кадастровым номером** 41:01:0010119:757 :

1.	—
----	---

**1. Сведения о характерных точках контура объекта недвижимости с кадастровым номером** 41:01:0010119:758 :

Система координат МСК-41, зона 1 Зона № 1

Обозначение характерных точек границ	Содержатся в Едином государственном реестре недвижимости			Определены в ходе выполнения комплексных кадастровых работ			Метод определения координат	Формулы, примененные для расчета средней квадратической погрешности определения координат характерных точек (Mt), м, с подставленными в такие формулы значениями и итоговые (вычисленные) значения Mt, м
	координаты, м		Радиус, м	координаты, м		Радиус, м		
	X	Y	R	X	Y	R		
1	2	3	4	5	6	7	8	9
н88350	—	—	—	564 786,22	1 412 943,50	—	Метод спутниковых геодезических измерений (определений)	—
н88360	—	—	—	564 775,98	1 412 947,74	—		
н88370	—	—	—	564 773,74	1 412 942,32	—		

1	2	3	4	5	6	7	8	9
н88380	—	—	—	564 783,98	1 412 938,08	—	Метод спутниковых геодезических измерений (определений)	—
н88350	—	—	—	564 786,22	1 412 943,50	—		

**2. Сведения о характеристиках объекта недвижимости с кадастровым номером** 41:01:0010119:758 :

№ п/п	Наименование характеристики	Значение характеристики
1	2	3
1.	Вид объекта недвижимости	Здание
2.	Ранее присвоенный государственный учетный номер (инвентарный) здания, сооружения, объекта незавершенного строительства	—
3.	Кадастровый номер земельного участка (земельных участков), в границах которого (которых) расположены здание, сооружение, объект незавершенного строительства	41:01:0010119:176
4.	Уникальный учетный номер кадастрового квартала, в границах которого расположены здание, сооружение, объект незавершенного строительства	41:01:0010119
5.	Адрес здания, сооружения, объекта незавершенного строительства	—
5.1.	Сведения о местоположении здания, сооружения, объекта незавершенного строительства (при отсутствии адреса) в структурированном в соответствии с федеральной информационной адресной системой виде	Российская Федерация, Камчатский край, Петропавловск-Камчатский г, Академика Курчатова ул
5.2.	Дополнительные сведения о местоположении	около дома №15
6.	Иные сведения	—

**3. Пояснения к сведениям об объекте недвижимости с кадастровым номером** 41:01:0010119:758 :

1.	—
----	---



**1. Сведения о характерных точках контура объекта недвижимости с кадастровым номером** 41:01:0010119:759 :

Система координат			МСК-41, зона 1				Зона № 1	
Обозначение характерных точек границ	Содержатся в Едином государственном реестре недвижимости			Определены в ходе выполнения комплексных кадастровых работ			Метод определения координат	Формулы, примененные для расчета средней квадратической погрешности определения координат характерных точек (Mt), м, с подставленными в такие формулы значениями и итоговые (вычисленные) значения Mt, м
	координаты, м		Радиус, м	координаты, м		Радиус, м		
	X	Y	R	X	Y	R		
1	2	3	4	5	6	7	8	9
н88390	—	—	—	564 953,51	1 412 557,55	—	Метод спутниковых геодезических измерений (определений)	—
н88400	—	—	—	564 948,09	1 412 559,82	—		
н88410	—	—	—	564 943,99	1 412 550,05	—		
н88420	—	—	—	564 949,40	1 412 547,77	—		
н88390	—	—	—	564 953,51	1 412 557,55	—		

**2. Сведения о характеристиках объекта недвижимости с кадастровым номером** 41:01:0010119:759 :

№ п/п	Наименование характеристики	Значение характеристики
1	2	3
1.	Вид объекта недвижимости	Здание
2.	Ранее присвоенный государственный учетный номер (инвентарный) здания, сооружения, объекта незавершенного строительства	—
3.	Кадастровый номер земельного участка (земельных участков), в границах которого (которых) расположены здание, сооружение, объект незавершенного строительства	41:01:0010119:148
4.	Уникальный учетный номер кадастрового квартала, в границах которого расположены здание, сооружение, объект незавершенного строительства	41:01:0010119

1	2	3
5.	Адрес здания, сооружения, объекта незавершенного строительства	—
5.1.	Сведения о местоположении здания, сооружения, объекта незавершенного строительства (при отсутствии адреса) в структурированном в соответствии с федеральной информационной адресной системой виде	Российская Федерация, Камчатский край, Петропавловск-Камчатский г, Академика Курчатова ул
5.2.	Дополнительные сведения о местоположении	около дома 25
6.	Иные сведения	—

**3. Пояснения к сведениям об объекте недвижимости с кадастровым номером** 41:01:0010119:759 :

1.	—
----	---

**1. Сведения о характерных точках контура объекта недвижимости с кадастровым номером** 41:01:0010119:761 :

Система координат		МСК-41, зона 1					Зона № 1	
Обозначение характерных точек границ	Содержатся в Едином государственном реестре недвижимости			Определены в ходе выполнения комплексных кадастровых работ			Метод определения координат	Формулы, примененные для расчета средней квадратической погрешности определения координат характерных точек (Mt), м, с подставленными в такие формулы значениями и итоговые (вычисленные) значения Mt, м
	координаты, м		Радиус, м	координаты, м		Радиус, м		
	X	Y	R	X	Y	R		
1	2	3	4	5	6	7	8	9
н88430	—	—	—	564 699,09	1 412 424,42	—	Метод спутниковых геодезических измерений (определений)	—
н88440	—	—	—	564 705,37	1 412 437,96	—		
н4830	—	—	—	564 667,05	1 412 455,25	—		
н4820	—	—	—	564 660,20	1 412 458,34	—		
н88450	—	—	—	564 649,21	1 412 463,31	—		
н88460	—	—	—	564 647,23	1 412 458,92	—		
н88470	—	—	—	564 642,64	1 412 460,96	—		

1	2	3	4	5	6	7	8	9
н88480	—	—	—	564 639,20	1 412 453,17	—	Метод спутниковых геодезических измерений (определений)	—
н88490	—	—	—	564 643,71	1 412 451,18	—		
н88500	—	—	—	564 643,02	1 412 449,58	—		
н88430	—	—	—	564 699,09	1 412 424,42	—		

**2. Сведения о характеристиках объекта недвижимости с кадастровым номером** 41:01:0010119:761 :

№ п/п	Наименование характеристики	Значение характеристики
1	2	3
1.	Вид объекта недвижимости	Здание
2.	Ранее присвоенный государственный учетный номер (инвентарный) здания, сооружения, объекта незавершенного строительства	—
3.	Кадастровый номер земельного участка (земельных участков), в границах которого (которых) расположены здание, сооружение, объект незавершенного строительства	41:01:0010119:336
4.	Уникальный учетный номер кадастрового квартала, в границах которого расположены здание, сооружение, объект незавершенного строительства	41:01:0010119
5.	Адрес здания, сооружения, объекта незавершенного строительства	—
5.1.	Сведения о местоположении здания, сооружения, объекта незавершенного строительства (при отсутствии адреса) в структурированном в соответствии с федеральной информационной адресной системой виде	Российская Федерация, Камчатский край, Петропавловск-Камчатский г, Академика Курчатова ул, д 2
5.2.	Дополнительные сведения о местоположении	—
6.	Иные сведения	—

**3. Пояснения к сведениям об объекте недвижимости с кадастровым номером** 41:01:0010119:761 :

1.	—
----	---

**1. Сведения о характерных точках контура объекта недвижимости с кадастровым номером** 41:01:0010119:765 :

Система координат			МСК-41, зона 1				Зона № 1	
Обозначение характерных точек границ	Содержатся в Едином государственном реестре недвижимости			Определены в ходе выполнения комплексных кадастровых работ			Метод определения координат	Формулы, примененные для расчета средней квадратической погрешности определения координат характерных точек (Mt), м, с подставленными в такие формулы значениями и итоговые (вычисленные) значения Mt, м
	координаты, м		Радиус, м	координаты, м		Радиус, м		
	X	Y	R	X	Y	R		
1	2	3	4	5	6	7	8	9
н88510	—	—	—	565 336,40	1 412 039,41	—	Метод спутниковых геодезических измерений (определений)	—
н88520	—	—	—	565 350,00	1 412 052,41	—		
н88530	—	—	—	565 343,57	1 412 058,89	—		
н88540	—	—	—	565 318,44	1 412 085,44	—		
н88550	—	—	—	565 312,21	1 412 091,96	—		
н88560	—	—	—	565 298,60	1 412 078,96	—		
н88510	—	—	—	565 336,40	1 412 039,41	—		

**2. Сведения о характеристиках объекта недвижимости с кадастровым номером** 41:01:0010119:765 :

№ п/п	Наименование характеристики	Значение характеристики
1	2	3
1.	Вид объекта недвижимости	Здание
2.	Ранее присвоенный государственный учетный номер (инвентарный) здания, сооружения, объекта незавершенного строительства	—
3.	Кадастровый номер земельного участка (земельных участков), в границах которого (которых) расположены здание, сооружение, объект незавершенного строительства	41:01:0010119:46

1	2	3
4.	Уникальный учетный номер кадастрового квартала, в границах которого расположены здание, сооружение, объект незавершенного строительства	41:01:0010119
5.	Адрес здания, сооружения, объекта незавершенного строительства	—
5.1.	Сведения о местоположении здания, сооружения, объекта незавершенного строительства (при отсутствии адреса) в структурированном в соответствии с федеральной информационной адресной системой виде	Российская Федерация, Камчатский край, Петропавловск-Камчатский г, Академика Королева ул, д 61
5.2.	Дополнительные сведения о местоположении	—
6.	Иные сведения	—

**3. Пояснения к сведениям об объекте недвижимости с кадастровым номером** 41:01:0010119:765 :

1. —

**1. Сведения о характерных точках контура объекта недвижимости с кадастровым номером** 41:01:0010119:766 :

Система координат МСК-41, зона 1 Зона № 1

Обозначение характерных точек границ	Содержатся в Едином государственном реестре недвижимости			Определены в ходе выполнения комплексных кадастровых работ			Метод определения координат	Формулы, примененные для расчета средней квадратической погрешности определения координат характерных точек (Mt), м, с подставленными в такие формулы значениями и итоговые (вычисленные) значения Mt, м
	координаты, м		Радиус, м	координаты, м		Радиус, м		
	X	Y	R	X	Y	R		
1	2	3	4	5	6	7	8	9
н88530	—	—	—	565 343,57	1 412 058,89	—	Метод спутниковых геодезических измерений (определений)	—
н88570	—	—	—	565 380,08	1 412 093,44	—		
н88580	—	—	—	565 354,79	1 412 120,17	—		
н88590	—	—	—	565 349,21	1 412 114,89	—		
н88600	—	—	—	565 346,69	1 412 117,56	—		
н88610	—	—	—	565 342,38	1 412 113,55	—		

1	2	3	4	5	6	7	8	9
н88620	—	—	—	565 340,93	1 412 115,07	—	Метод спутниковых геодезических измерений (определений)	—
н88630	—	—	—	565 323,61	1 412 098,54	—		
н88640	—	—	—	565 325,06	1 412 097,02	—		
н88650	—	—	—	565 320,81	1 412 093,10	—		
н88660	—	—	—	565 323,51	1 412 090,23	—		
н88540	—	—	—	565 318,44	1 412 085,44	—		
н88530	—	—	—	565 343,57	1 412 058,89	—		

**2. Сведения о характеристиках объекта недвижимости с кадастровым номером** 41:01:0010119:766 :

№ п/п	Наименование характеристики	Значение характеристики
1	2	3
1.	Вид объекта недвижимости	Здание
2.	Ранее присвоенный государственный учетный номер (инвентарный) здания, сооружения, объекта незавершенного строительства	—
3.	Кадастровый номер земельного участка (земельных участков), в границах которого (которых) расположены здание, сооружение, объект незавершенного строительства	41:01:0010119:46
4.	Уникальный учетный номер кадастрового квартала, в границах которого расположены здание, сооружение, объект незавершенного строительства	41:01:0010119
5.	Адрес здания, сооружения, объекта незавершенного строительства	—
5.1.	Сведения о местоположении здания, сооружения, объекта незавершенного строительства (при отсутствии адреса) в структурированном в соответствии с федеральной информационной адресной системой виде	Российская Федерация, Камчатский край, Петропавловск-Камчатский г, Академика Королева ул, д 61
5.2.	Дополнительные сведения о местоположении	—
6.	Иные сведения	—

**3. Пояснения к сведениям об объекте недвижимости с кадастровым номером** 41:01:0010119:766 :

1. —

**1. Сведения о характерных точках контура объекта недвижимости с кадастровым номером** 41:01:0010119:767 :

Система координат МСК-41, зона 1 Зона № 1

Обозначение характерных точек границ	Содержатся в Едином государственном реестре недвижимости			Определены в ходе выполнения комплексных кадастровых работ			Метод определения координат	Формулы, примененные для расчета средней квадратической погрешности определения координат характерных точек (Mt), м, с подставленными в такие формулы значениями и итоговые (вычисленные) значения Mt, м
	координаты, м		Радиус, м	координаты, м		Радиус, м		
	X	Y	R	X	Y	R		
1	2	3	4	5	6	7	8	9
н88670	—	—	—	565 411,60	1 412 097,00	—	Метод спутниковых геодезических измерений (определений)	—
н88680	—	—	—	565 412,11	1 412 097,51	—		
н88690	—	—	—	565 414,20	1 412 095,37	—		
н88700	—	—	—	565 421,89	1 412 102,90	—		
н88710	—	—	—	565 402,96	1 412 122,16	—		
н88720	—	—	—	565 367,59	1 412 158,13	—		
н88730	—	—	—	565 359,52	1 412 150,24	—		
н88740	—	—	—	565 394,90	1 412 114,07	—		
н88670	—	—	—	565 411,60	1 412 097,00	—		

**2. Сведения о характеристиках объекта недвижимости с кадастровым номером** 41:01:0010119:767 :

№ п/п	Наименование характеристики	Значение характеристики
1	2	3
1.	Вид объекта недвижимости	Здание

1	2	3
2.	Ранее присвоенный государственный учетный номер (инвентарный) здания, сооружения, объекта незавершенного строительства	—
3.	Кадастровый номер земельного участка (земельных участков), в границах которого (которых) расположены здание, сооружение, объект незавершенного строительства	41:01:0010119:46
4.	Уникальный учетный номер кадастрового квартала, в границах которого расположены здание, сооружение, объект незавершенного строительства	41:01:0010119
5.	Адрес здания, сооружения, объекта незавершенного строительства	—
5.1.	Сведения о местоположении здания, сооружения, объекта незавершенного строительства (при отсутствии адреса) в структурированном в соответствии с федеральной информационной адресной системой виде	Российская Федерация, Камчатский край, Петропавловск-Камчатский г, Академика Королева ул, д 61
5.2.	Дополнительные сведения о местоположении	—
6.	Иные сведения	—

**3. Пояснения к сведениям об объекте недвижимости с кадастровым номером** 41:01:0010119:767 :

1.	—
----	---

**1. Сведения о характерных точках контура объекта недвижимости с кадастровым номером** 41:01:0010119:768 :

Система координат МСК-41, зона 1 Зона № 1

Обозначение характерных точек границ	Содержатся в Едином государственном реестре недвижимости			Определены в ходе выполнения комплексных кадастровых работ			Метод определения координат	Формулы, примененные для расчета средней квадратической погрешности определения координат характерных точек (Mt), м, с подставленными в такие формулы значениями и итоговые (вычисленные) значения Mt, м
	координаты, м		Радиус, м	координаты, м		Радиус, м		
	X	Y	R	X	Y	R		
1	2	3	4	5	6	7	8	9
н88750	—	—	—	565 009,56	1 412 398,31	—	Метод спутниковых геодезических измерений (определений)	—
н88760	—	—	—	565 014,48	1 412 409,77	—		
н88770	—	—	—	564 932,23	1 412 445,12	—		



1	2	3	4	5	6	7	8	9
н88780	—	—	—	564 927,31	1 412 433,66	—	Метод спутниковых геодезических измерений (определений)	—
н88790	—	—	—	564 938,10	1 412 429,03	—		
н88800	—	—	—	564 938,00	1 412 428,70	—		
н88810	—	—	—	564 938,00	1 412 427,55	—		
н88820	—	—	—	564 940,90	1 412 427,32	—		
н88830	—	—	—	564 941,03	1 412 426,30	—		
н88840	—	—	—	564 944,03	1 412 426,11	—		
н88850	—	—	—	564 944,14	1 412 426,44	—		
н88860	—	—	—	564 951,72	1 412 423,16	—		
н88870	—	—	—	564 951,57	1 412 422,83	—		
н88880	—	—	—	564 951,57	1 412 421,68	—		
н88890	—	—	—	564 954,48	1 412 421,46	—		
н88900	—	—	—	564 954,61	1 412 420,43	—		
н88910	—	—	—	564 957,60	1 412 420,25	—		
н88920	—	—	—	564 957,72	1 412 420,58	—		
н88930	—	—	—	564 965,37	1 412 417,34	—		
н88940	—	—	—	564 965,22	1 412 417,02	—		

1	2	3	4	5	6	7	8	9
н88950	—	—	—	564 965,22	1 412 415,87	—	Метод спутниковых геодезических измерений (определений)	—
н88960	—	—	—	564 968,13	1 412 415,64	—		
н88970	—	—	—	564 968,26	1 412 414,61	—		
н88980	—	—	—	564 971,25	1 412 414,43	—		
н88990	—	—	—	564 971,37	1 412 414,76	—		
н89000	—	—	—	564 979,13	1 412 411,40	—		
н89010	—	—	—	564 978,99	1 412 411,07	—		
н89020	—	—	—	564 978,99	1 412 409,92	—		
н89030	—	—	—	564 981,89	1 412 409,69	—		
н89040	—	—	—	564 982,02	1 412 408,67	—		
н89050	—	—	—	564 985,01	1 412 408,49	—		
н89060	—	—	—	564 985,13	1 412 408,82	—		
н89070	—	—	—	564 992,76	1 412 405,53	—		
н89080	—	—	—	564 992,62	1 412 405,21	—		
н89090	—	—	—	564 992,62	1 412 404,06	—		
н89100	—	—	—	564 995,52	1 412 403,83	—		
н89110	—	—	—	564 995,65	1 412 402,80	—		

1	2	3	4	5	6	7	8	9
н89120	—	—	—	564 998,65	1 412 402,62	—	Метод спутниковых геодезических измерений (определений)	—
н89130	—	—	—	564 998,77	1 412 402,95	—		
н88750	—	—	—	565 009,56	1 412 398,31	—		

**2. Сведения о характеристиках объекта недвижимости с кадастровым номером** 41:01:0010119:768 :

№ п/п	Наименование характеристики	Значение характеристики
1	2	3
1.	Вид объекта недвижимости	Здание
2.	Ранее присвоенный государственный учетный номер (инвентарный) здания, сооружения, объекта незавершенного строительства	—
3.	Кадастровый номер земельного участка (земельных участков), в границах которого (которых) расположены здание, сооружение, объект незавершенного строительства	—
4.	Уникальный учетный номер кадастрового квартала, в границах которого расположены здание, сооружение, объект незавершенного строительства	41:01:0010119
5.	Адрес здания, сооружения, объекта незавершенного строительства	—
5.1.	Сведения о местоположении здания, сооружения, объекта незавершенного строительства (при отсутствии адреса) в структурированном в соответствии с федеральной информационной адресной системой виде	Российская Федерация, Камчатский край, Петропавловск-Камчатский г, Академика Королева ул, д 49
5.2.	Дополнительные сведения о местоположении	—
6.	Иные сведения	—

**3. Пояснения к сведениям об объекте недвижимости с кадастровым номером** 41:01:0010119:768 :

1.	—
----	---

**1. Сведения о характерных точках контура объекта недвижимости с кадастровым номером** 41:01:0010119:769 :

Система координат			МСК-41, зона 1				Зона № 1	
Обозначение характерных точек границ	Содержатся в Едином государственном реестре недвижимости			Определены в ходе выполнения комплексных кадастровых работ			Метод определения координат	Формулы, примененные для расчета средней квадратической погрешности определения координат характерных точек (Mt), м, с подставленными в такие формулы значениями и итоговые (вычисленные) значения Mt, м
	координаты, м		Радиус, м	координаты, м		Радиус, м		
	X	Y	R	X	Y	R		
1	2	3	4	5	6	7	8	9
н89140	—	—	—	563 979,24	1 412 590,36	—	Метод спутниковых геодезических измерений (определений)	—
н89150	—	—	—	563 974,26	1 412 600,40	—		
н89160	—	—	—	563 968,90	1 412 597,74	—		
н89170	—	—	—	563 973,89	1 412 587,71	—		
н89140	—	—	—	563 979,24	1 412 590,36	—		

**2. Сведения о характеристиках объекта недвижимости с кадастровым номером** 41:01:0010119:769 :

№ п/п	Наименование характеристики	Значение характеристики
1	2	3
1.	Вид объекта недвижимости	Здание
2.	Ранее присвоенный государственный учетный номер (инвентарный) здания, сооружения, объекта незавершенного строительства	—
3.	Кадастровый номер земельного участка (земельных участков), в границах которого (которых) расположены здание, сооружение, объект незавершенного строительства	41:01:0010119:157
4.	Уникальный учетный номер кадастрового квартала, в границах которого расположены здание, сооружение, объект незавершенного строительства	41:01:0010119

1	2	3
5.	Адрес здания, сооружения, объекта незавершенного строительства	—
5.1.	Сведения о местоположении здания, сооружения, объекта незавершенного строительства (при отсутствии адреса) в структурированном в соответствии с федеральной информационной адресной системой виде	Российская Федерация, Камчатский край, Петропавловск-Камчатский г, Академика Королева ул, д 13
5.2.	Дополнительные сведения о местоположении	—
6.	Иные сведения	—

**3. Пояснения к сведениям об объекте недвижимости с кадастровым номером** 41:01:0010119:769 :

1.	—
----	---

**1. Сведения о характерных точках контура объекта недвижимости с кадастровым номером** 41:01:0010119:770 :

Система координат МСК-41, зона 1 Зона № 1

Обозначение характерных точек границ	Содержатся в Едином государственном реестре недвижимости			Определены в ходе выполнения комплексных кадастровых работ			Метод определения координат	Формулы, примененные для расчета средней квадратической погрешности определения координат характерных точек (Mt), м, с подставленными в такие формулы значениями и итоговые (вычисленные) значения Mt, м
	координаты, м		Радиус, м	координаты, м		Радиус, м		
	X	Y	R	X	Y	R		
1	2	3	4	5	6	7	8	9
н89180	—	—	—	565 069,61	1 412 222,14	—	Метод спутниковых геодезических измерений (определений)	—
н89190	—	—	—	565 072,15	1 412 224,01	—		
н89200	—	—	—	565 073,04	1 412 222,80	—		
н89210	—	—	—	565 080,13	1 412 228,01	—		
н89220	—	—	—	565 079,24	1 412 229,22	—		
н89230	—	—	—	565 084,33	1 412 232,97	—		
н89240	—	—	—	565 085,22	1 412 231,76	—		

1	2	3	4	5	6	7	8	9
н89250	—	—	—	565 091,91	1 412 236,67	—	Метод спутниковых геодезических измерений (определений)	—
н89260	—	—	—	565 091,02	1 412 237,88	—		
н89270	—	—	—	565 095,59	1 412 241,24	—		
н89280	—	—	—	565 096,47	1 412 240,03	—		
н89290	—	—	—	565 103,56	1 412 245,24	—		
н89300	—	—	—	565 102,68	1 412 246,45	—		
н89310	—	—	—	565 107,88	1 412 250,28	—		
н89320	—	—	—	565 108,77	1 412 249,07	—		
н89330	—	—	—	565 115,86	1 412 254,28	—		
н89340	—	—	—	565 114,97	1 412 255,49	—		
н89350	—	—	—	565 117,52	1 412 257,36	—		
н89360	—	—	—	565 110,35	1 412 267,10	—		
н89370	—	—	—	565 107,83	1 412 265,24	—		
н89380	—	—	—	565 106,94	1 412 266,45	—		
н89390	—	—	—	565 104,52	1 412 264,68	—		
н89400	—	—	—	565 105,41	1 412 263,47	—		
н89410	—	—	—	565 093,88	1 412 254,99	—		

1	2	3	4	5	6	7	8	9
н89420	—	—	—	565 092,99	1 412 256,20	—	Метод спутниковых геодезических измерений (определений)	—
н89430	—	—	—	565 090,57	1 412 254,42	—		
н89440	—	—	—	565 091,46	1 412 253,21	—		
н89450	—	—	—	565 081,40	1 412 245,81	—		
н89460	—	—	—	565 080,51	1 412 247,02	—		
н89470	—	—	—	565 078,09	1 412 245,24	—		
н89480	—	—	—	565 078,98	1 412 244,03	—		
н89490	—	—	—	565 069,98	1 412 237,42	—		
н89500	—	—	—	565 069,09	1 412 238,63	—		
н89510	—	—	—	565 066,67	1 412 236,85	—		
н89520	—	—	—	565 067,56	1 412 235,64	—		
н89530	—	—	—	565 062,44	1 412 231,88	—		
н89180	—	—	—	565 069,61	1 412 222,14	—		

**2. Сведения о характеристиках объекта недвижимости с кадастровым номером** 41:01:0010119:770 :

№ п/п	Наименование характеристики	Значение характеристики
1	2	3
1.	Вид объекта недвижимости	Здание
2.	Ранее присвоенный государственный учетный номер (инвентарный) здания, сооружения, объекта незавершенного строительства	—

1	2	3
3.	Кадастровый номер земельного участка (земельных участков), в границах которого (которых) расположены здание, сооружение, объект незавершенного строительства	41:01:0010119:7740
4.	Уникальный учетный номер кадастрового квартала, в границах которого расположены здание, сооружение, объект незавершенного строительства	41:01:0010119
5.	Адрес здания, сооружения, объекта незавершенного строительства	—
5.1.	Сведения о местоположении здания, сооружения, объекта незавершенного строительства (при отсутствии адреса) в структурированном в соответствии с федеральной информационной адресной системой виде	Российская Федерация, Камчатский край, Петропавловск-Камчатский г, Академика Королева ул, д 51
5.2.	Дополнительные сведения о местоположении	—
6.	Иные сведения	—

**3. Пояснения к сведениям об объекте недвижимости с кадастровым номером** 41:01:0010119:770 :

1.	—
----	---

**1. Сведения о характерных точках контура объекта недвижимости с кадастровым номером** 41:01:0010119:7703 :

Система координат МСК-41, зона 1 Зона № 1

Обозначение характерных точек границ	Содержатся в Едином государственном реестре недвижимости			Определены в ходе выполнения комплексных кадастровых работ			Метод определения координат	Формулы, примененные для расчета средней квадратической погрешности определения координат характерных точек (Mt), м, с подставленными в такие формулы значениями и итоговые (вычисленные) значения Mt, м
	координаты, м		Радиус, м	координаты, м		Радиус, м		
	X	Y	R	X	Y	R		
1	2	3	4	5	6	7	8	9
41:01:0010119:7703(1)								
н89540	—	—	—	564 029,12	1 412 518,60	—	Метод спутниковых геодезических измерений (определений)	—
н89550	—	—	—	564 039,52	1 412 524,59	—		
н89560	—	—	—	564 033,73	1 412 534,65	—		
н89570	—	—	—	564 034,51	1 412 535,10	—		



1	2	3	4	5	6	7	8	9
н89580	—	—	—	564 031,42	1 412 540,47	—	Метод спутниковых геодезических измерений (определений)	—
н89590	—	—	—	564 030,64	1 412 540,03	—		
н89600	—	—	—	564 026,61	1 412 547,02	—		
н89610	—	—	—	564 027,39	1 412 547,47	—		
н89620	—	—	—	564 024,30	1 412 552,84	—		
н89630	—	—	—	564 023,52	1 412 552,39	—		
н89640	—	—	—	564 019,49	1 412 559,40	—		
н89650	—	—	—	564 020,27	1 412 559,85	—		
н89660	—	—	—	564 017,18	1 412 565,22	—		
н89670	—	—	—	564 016,40	1 412 564,77	—		
н89680	—	—	—	564 010,69	1 412 574,70	—		
н89690	—	—	—	564 000,29	1 412 568,71	—		
н89700	—	—	—	564 000,58	1 412 568,21	—		
н89710	—	—	—	563 999,80	1 412 567,76	—		
н89720	—	—	—	564 001,35	1 412 565,08	—		
н89730	—	—	—	564 002,13	1 412 565,53	—		
н89740	—	—	—	564 004,76	1 412 560,95	—		

1	2	3	4	5	6	7	8	9
н89750	—	—	—	564 003,98	1 412 560,50	—	Метод спутниковых геодезических измерений (определений)	—
н89760	—	—	—	564 005,52	1 412 557,82	—		
н89770	—	—	—	564 006,30	1 412 558,26	—		
н89780	—	—	—	564 011,81	1 412 548,68	—		
н89790	—	—	—	564 011,03	1 412 548,23	—		
н89800	—	—	—	564 012,58	1 412 545,54	—		
н89810	—	—	—	564 013,36	1 412 545,99	—		
н89820	—	—	—	564 016,03	1 412 541,34	—		
н89830	—	—	—	564 015,25	1 412 540,90	—		
н89840	—	—	—	564 016,80	1 412 538,21	—		
н89850	—	—	—	564 017,58	1 412 538,66	—		
н89860	—	—	—	564 023,19	1 412 528,90	—		
н89870	—	—	—	564 022,41	1 412 528,46	—		
н89880	—	—	—	564 023,96	1 412 525,77	—		
н89890	—	—	—	564 024,74	1 412 526,22	—		
н89900	—	—	—	564 027,29	1 412 521,77	—		
н89910	—	—	—	564 026,51	1 412 521,32	—		

1	2	3	4	5	6	7	8	9
н89920	—	—	—	564 028,06	1 412 518,64	—	Метод спутниковых геодезических измерений (определений)	—
н89930	—	—	—	564 028,84	1 412 519,09	—		
н89540	—	—	—	564 029,12	1 412 518,60	—		
41:01:0010119:7703(2)								
н89940	—	—	—	564 061,13	1 412 602,74	—	Метод спутниковых геодезических измерений (определений)	—
н89950	—	—	—	564 055,12	1 412 613,56	—		
н89960	—	—	—	564 054,89	1 412 613,43	—		
н89970	—	—	—	564 054,45	1 412 614,22	—		
н89980	—	—	—	564 051,74	1 412 612,72	—		
н89990	—	—	—	564 052,18	1 412 611,93	—		
н90000	—	—	—	564 047,59	1 412 609,38	—		
н90010	—	—	—	564 047,16	1 412 610,17	—		
н90020	—	—	—	564 044,45	1 412 608,66	—		
н90030	—	—	—	564 044,88	1 412 607,87	—		
н90040	—	—	—	564 035,04	1 412 602,40	—		
н90050	—	—	—	564 034,60	1 412 603,19	—		
н90060	—	—	—	564 031,89	1 412 601,68	—		
н90070	—	—	—	564 032,33	1 412 600,89	—		

1	2	3	4	5	6	7	8	9
н90080	—	—	—	564 027,78	1 412 598,36	—	Метод спутниковых геодезических измерений (определений)	—
н90090	—	—	—	564 027,35	1 412 599,15	—		
н90100	—	—	—	564 024,64	1 412 597,64	—		
н90110	—	—	—	564 025,07	1 412 596,86	—		
н90120	—	—	—	564 015,34	1 412 591,45	—		
н90130	—	—	—	564 014,91	1 412 592,24	—		
н90140	—	—	—	564 012,20	1 412 590,73	—		
н90150	—	—	—	564 012,64	1 412 589,94	—		
н90160	—	—	—	564 008,07	1 412 587,40	—		
н90170	—	—	—	564 007,63	1 412 588,19	—		
н90180	—	—	—	564 004,92	1 412 586,69	—		
н90190	—	—	—	564 005,36	1 412 585,90	—		
н90200	—	—	—	564 004,68	1 412 585,52	—		
н89680	—	—	—	564 010,69	1 412 574,70	—		
н89940	—	—	—	564 061,13	1 412 602,74	—		

**2. Сведения о характеристиках объекта недвижимости с кадастровым номером** 41:01:0010119:7703 :

№ п/п	Наименование характеристики	Значение характеристики
1	2	3
1.	Вид объекта недвижимости	Здание

1	2	3
2.	Ранее присвоенный государственный учетный номер (инвентарный) здания, сооружения, объекта незавершенного строительства	—
3.	Кадастровый номер земельного участка (земельных участков), в границах которого (которых) расположены здание, сооружение, объект незавершенного строительства	41:01:0010119:6993
4.	Уникальный учетный номер кадастрового квартала, в границах которого расположены здание, сооружение, объект незавершенного строительства	41:01:0010119
5.	Адрес здания, сооружения, объекта незавершенного строительства	—
5.1.	Сведения о местоположении здания, сооружения, объекта незавершенного строительства (при отсутствии адреса) в структурированном в соответствии с федеральной информационной адресной системой виде	Российская Федерация, Камчатский край, Петропавловск-Камчатский г, Академика Королева ул, д 13
5.2.	Дополнительные сведения о местоположении	—
6.	Иные сведения	—

**3. Пояснения к сведениям об объекте недвижимости с кадастровым номером** 41:01:0010119:7703 :

1.	—
----	---

**1. Сведения о характерных точках контура объекта недвижимости с кадастровым номером** 41:01:0010119:771 :

Система координат МСК-41, зона 1 Зона № 1

Обозначение характерных точек границ	Содержатся в Едином государственном реестре недвижимости			Определены в ходе выполнения комплексных кадастровых работ			Метод определения координат	Формулы, примененные для расчета средней квадратической погрешности определения координат характерных точек (Mt), м, с подставленными в такие формулы значениями и итоговые (вычисленные) значения Mt, м
	координаты, м		Радиус, м	координаты, м		Радиус, м		
	X	Y	R	X	Y	R		
1	2	3	4	5	6	7	8	9
н90210	—	—	—	564 141,53	1 412 443,12	—	Метод спутниковых геодезических измерений (определений)	—
н90220	—	—	—	564 151,44	1 412 459,39	—		
н90230	—	—	—	564 140,25	1 412 466,20	—		

1	2	3	4	5	6	7	8	9
н90240	—	—	—	564 130,35	1 412 449,93	—	Метод спутниковых геодезических измерений (определений)	—
н90210	—	—	—	564 141,53	1 412 443,12	—		

**2. Сведения о характеристиках объекта недвижимости с кадастровым номером** 41:01:0010119:771 :

№ п/п	Наименование характеристики	Значение характеристики
1	2	3
1.	Вид объекта недвижимости	Здание
2.	Ранее присвоенный государственный учетный номер (инвентарный) здания, сооружения, объекта незавершенного строительства	—
3.	Кадастровый номер земельного участка (земельных участков), в границах которого (которых) расположены здание, сооружение, объект незавершенного строительства	41:01:0010119:435
4.	Уникальный учетный номер кадастрового квартала, в границах которого расположены здание, сооружение, объект незавершенного строительства	41:01:0010119
5.	Адрес здания, сооружения, объекта незавершенного строительства	—
5.1.	Сведения о местоположении здания, сооружения, объекта незавершенного строительства (при отсутствии адреса) в структурированном в соответствии с федеральной информационной адресной системой виде	Российская Федерация, Камчатский край, Петропавловск-Камчатский г, Академика Королева ул, д 23/1
5.2.	Дополнительные сведения о местоположении	—
6.	Иные сведения	—

**3. Пояснения к сведениям об объекте недвижимости с кадастровым номером** 41:01:0010119:771 :

1.	—
----	---

**1. Сведения о характерных точках контура объекта недвижимости с кадастровым номером** 41:01:0010119:772 :

Система координат			МСК-41, зона 1				Зона № 1	
Обозначение характерных точек границ	Содержатся в Едином государственном реестре недвижимости			Определены в ходе выполнения комплексных кадастровых работ			Метод определения координат	Формулы, примененные для расчета средней квадратической погрешности определения координат характерных точек (Mt), м, с подставленными в такие формулы значениями и итоговые (вычисленные) значения Mt, м
	координаты, м		Радиус, м	координаты, м		Радиус, м		
	X	Y	R	X	Y	R		
1	2	3	4	5	6	7	8	9
н90250	—	—	—	564 012,65	1 412 462,04	—	Метод спутниковых геодезических измерений (определений)	—
н90260	—	—	—	564 018,22	1 412 452,66	—		
н90270	—	—	—	564 023,41	1 412 455,76	—		
н90280	—	—	—	564 017,84	1 412 465,12	—		
н90250	—	—	—	564 012,65	1 412 462,04	—		

**2. Сведения о характеристиках объекта недвижимости с кадастровым номером** 41:01:0010119:772 :

№ п/п	Наименование характеристики	Значение характеристики
1	2	3
1.	Вид объекта недвижимости	Здание
2.	Ранее присвоенный государственный учетный номер (инвентарный) здания, сооружения, объекта незавершенного строительства	—
3.	Кадастровый номер земельного участка (земельных участков), в границах которого (которых) расположены здание, сооружение, объект незавершенного строительства	41:01:0010119:231
4.	Уникальный учетный номер кадастрового квартала, в границах которого расположены здание, сооружение, объект незавершенного строительства	41:01:0010119

1	2	3
5.	Адрес здания, сооружения, объекта незавершенного строительства	—
5.1.	Сведения о местоположении здания, сооружения, объекта незавершенного строительства (при отсутствии адреса) в структурированном в соответствии с федеральной информационной адресной системой виде	Российская Федерация, Камчатский край, Петропавловск-Камчатский г, Академика Королева ул
5.2.	Дополнительные сведения о местоположении	возле дома №21
6.	Иные сведения	—

**3. Пояснения к сведениям об объекте недвижимости с кадастровым номером** 41:01:0010119:772 :

1.	—
----	---

**1. Сведения о характерных точках контура объекта недвижимости с кадастровым номером** 41:01:0010119:774 :

Система координат	<u>МСК-41, зона 1</u>	Зона №	<u>1</u>
-------------------	-----------------------	--------	----------

Обозначение характерных точек границ	Содержатся в Едином государственном реестре недвижимости			Определены в ходе выполнения комплексных кадастровых работ			Метод определения координат	Формулы, примененные для расчета средней квадратической погрешности определения координат характерных точек (Mt), м, с подставленными в такие формулы значениями и итоговые (вычисленные) значения Mt, м
	координаты, м		Радиус, м	координаты, м		Радиус, м		
	X	Y	R	X	Y	R		
1	2	3	4	5	6	7	8	9
н90290	—	—	—	564 227,62	1 412 273,12	—	Метод спутниковых геодезических измерений (определений)	—
н90300	—	—	—	564 233,82	1 412 282,22	—		
н90310	—	—	—	564 229,29	1 412 285,31	—		
н90320	—	—	—	564 223,09	1 412 276,21	—		
н90290	—	—	—	564 227,62	1 412 273,12	—		

**2. Сведения о характеристиках объекта недвижимости с кадастровым номером** 41:01:0010119:774 :

№ п/п	Наименование характеристики	Значение характеристики
1	2	3
1.	Вид объекта недвижимости	Здание



1	2	3
2.	Ранее присвоенный государственный учетный номер (инвентарный) здания, сооружения, объекта незавершенного строительства	—
3.	Кадастровый номер земельного участка (земельных участков), в границах которого (которых) расположены здание, сооружение, объект незавершенного строительства	—
4.	Уникальный учетный номер кадастрового квартала, в границах которого расположены здание, сооружение, объект незавершенного строительства	41:01:0010119
5.	Адрес здания, сооружения, объекта незавершенного строительства	—
5.1.	Сведения о местоположении здания, сооружения, объекта незавершенного строительства (при отсутствии адреса) в структурированном в соответствии с федеральной информационной адресной системой виде	Российская Федерация, Камчатский край, Петропавловск-Камчатский г, Академика Королева ул
5.2.	Дополнительные сведения о местоположении	возле дома №23
6.	Иные сведения	—

**3. Пояснения к сведениям об объекте недвижимости с кадастровым номером** 41:01:0010119:774 :

1.	—
----	---

**1. Сведения о характерных точках контура объекта недвижимости с кадастровым номером** 41:01:0010119:775 :

Система координат		МСК-41, зона 1					Зона № <u>1</u>	
Обозначение характерных точек границ	Содержатся в Едином государственном реестре недвижимости			Определены в ходе выполнения комплексных кадастровых работ			Метод определения координат	Формулы, примененные для расчета средней квадратической погрешности определения координат характерных точек (Mt), м, с подставленными в такие формулы значениями и итоговые (вычисленные) значения Mt, м
	координаты, м		Радиус, м	координаты, м		Радиус, м		
	X	Y	R	X	Y	R		
1	2	3	4	5	6	7	8	9
н90330	—	—	—	564 941,75	1 412 259,04	—	Метод спутниковых геодезических измерений (определений)	—
н90340	—	—	—	564 938,08	1 412 263,92	—		
н90350	—	—	—	564 929,12	1 412 257,18	—		

1	2	3	4	5	6	7	8	9
н90360	—	—	—	564 932,78	1 412 252,30	—	Метод спутниковых геодезических измерений (определений)	—
н90330	—	—	—	564 941,75	1 412 259,04	—		

**2. Сведения о характеристиках объекта недвижимости с кадастровым номером** 41:01:0010119:775 :

№ п/п	Наименование характеристики	Значение характеристики
1	2	3
1.	Вид объекта недвижимости	Здание
2.	Ранее присвоенный государственный учетный номер (инвентарный) здания, сооружения, объекта незавершенного строительства	—
3.	Кадастровый номер земельного участка (земельных участков), в границах которого (которых) расположены здание, сооружение, объект незавершенного строительства	41:01:0010119:153
4.	Уникальный учетный номер кадастрового квартала, в границах которого расположены здание, сооружение, объект незавершенного строительства	41:01:0010119
5.	Адрес здания, сооружения, объекта незавершенного строительства	—
5.1.	Сведения о местоположении здания, сооружения, объекта незавершенного строительства (при отсутствии адреса) в структурированном в соответствии с федеральной информационной адресной системой виде	Российская Федерация, Камчатский край, Петропавловск-Камчатский г, Академика Королева ул
5.2.	Дополнительные сведения о местоположении	около дома 45
6.	Иные сведения	—

**3. Пояснения к сведениям об объекте недвижимости с кадастровым номером** 41:01:0010119:775 :

1.	—
----	---

**1. Сведения о характерных точках контура объекта недвижимости с кадастровым номером** 41:01:0010119:776 :

Система координат			МСК-41, зона 1				Зона № 1	
Обозначение характерных точек границ	Содержатся в Едином государственном реестре недвижимости			Определены в ходе выполнения комплексных кадастровых работ			Метод определения координат	Формулы, примененные для расчета средней квадратической погрешности определения координат характерных точек (Mt), м, с подставленными в такие формулы значениями и итоговые (вычисленные) значения Mt, м
	координаты, м		Радиус, м	координаты, м		Радиус, м		
	X	Y	R	X	Y	R		
1	2	3	4	5	6	7	8	9
н90370	—	—	—	564 793,21	1 412 353,22	—	Метод спутниковых геодезических измерений (определений)	—
н90380	—	—	—	564 798,50	1 412 362,74	—		
н90390	—	—	—	564 793,06	1 412 365,92	—		
н90400	—	—	—	564 787,62	1 412 356,40	—		
н90370	—	—	—	564 793,21	1 412 353,22	—		

**2. Сведения о характеристиках объекта недвижимости с кадастровым номером** 41:01:0010119:776 :

№ п/п	Наименование характеристики	Значение характеристики
1	2	3
1.	Вид объекта недвижимости	Здание
2.	Ранее присвоенный государственный учетный номер (инвентарный) здания, сооружения, объекта незавершенного строительства	—
3.	Кадастровый номер земельного участка (земельных участков), в границах которого (которых) расположены здание, сооружение, объект незавершенного строительства	41:01:0010119:151
4.	Уникальный учетный номер кадастрового квартала, в границах которого расположены здание, сооружение, объект незавершенного строительства	41:01:0010119

1	2	3
5.	Адрес здания, сооружения, объекта незавершенного строительства	—
5.1.	Сведения о местоположении здания, сооружения, объекта незавершенного строительства (при отсутствии адреса) в структурированном в соответствии с федеральной информационной адресной системой виде	Российская Федерация, Камчатский край, Петропавловск-Камчатский г, Академика Королева ул
5.2.	Дополнительные сведения о местоположении	около домо №39
6.	Иные сведения	—

**3. Пояснения к сведениям об объекте недвижимости с кадастровым номером** 41:01:0010119:776 :

1.	—
----	---

**1. Сведения о характерных точках контура объекта недвижимости с кадастровым номером** 41:01:0010119:779 :

Система координат	<u>МСК-41, зона 1</u>	Зона №	<u>1</u>
-------------------	-----------------------	--------	----------

Обозначение характерных точек границ	Содержатся в Едином государственном реестре недвижимости			Определены в ходе выполнения комплексных кадастровых работ			Метод определения координат	Формулы, примененные для расчета средней квадратической погрешности определения координат характерных точек (Mt), м, с подставленными в такие формулы значениями и итоговые (вычисленные) значения Mt, м
	координаты, м		Радиус, м	координаты, м		Радиус, м		
	X	Y	R	X	Y	R		
1	2	3	4	5	6	7	8	9
н90410	—	—	—	564 264,32	1 413 567,43	—	Метод спутниковых геодезических измерений (определений)	—
н90420	—	—	—	564 264,32	1 413 567,77	—		
н90430	—	—	—	564 265,22	1 413 567,77	—		
н90440	—	—	—	564 265,22	1 413 570,92	—		
н90450	—	—	—	564 264,32	1 413 570,92	—		
н90460	—	—	—	564 264,32	1 413 578,78	—		
н90470	—	—	—	564 265,22	1 413 578,78	—		

1	2	3	4	5	6	7	8	9
н90480	—	—	—	564 265,22	1 413 581,93	—	Метод спутниковых геодезических измерений (определений)	—
н90490	—	—	—	564 264,32	1 413 581,93	—		
н90500	—	—	—	564 264,32	1 413 582,13	—		
н90510	—	—	—	564 258,69	1 413 582,13	—		
н90520	—	—	—	564 258,68	1 413 582,58	—		
н90530	—	—	—	564 259,58	1 413 582,58	—		
н90540	—	—	—	564 259,58	1 413 585,73	—		
н90550	—	—	—	564 258,68	1 413 585,73	—		
н90560	—	—	—	564 258,68	1 413 593,59	—		
н90570	—	—	—	564 259,58	1 413 593,59	—		
н90580	—	—	—	564 259,58	1 413 596,74	—		
н90590	—	—	—	564 258,68	1 413 596,74	—		
н90600	—	—	—	564 258,68	1 413 596,95	—		
н90610	—	—	—	564 258,68	1 413 597,08	—		
н90620	—	—	—	564 261,69	1 413 597,08	—		
н90630	—	—	—	564 261,69	1 413 597,42	—		
н90640	—	—	—	564 262,59	1 413 597,42	—		

1	2	3	4	5	6	7	8	9
н90650	—	—	—	564 262,59	1 413 600,57	—	Метод спутниковых геодезических измерений (определений)	—
н90660	—	—	—	564 261,69	1 413 600,57	—		
н90670	—	—	—	564 261,69	1 413 608,42	—		
н90680	—	—	—	564 262,59	1 413 608,42	—		
н90690	—	—	—	564 262,59	1 413 611,57	—		
н90700	—	—	—	564 261,69	1 413 611,57	—		
н90710	—	—	—	564 261,69	1 413 612,23	—		
н90720	—	—	—	564 262,59	1 413 612,23	—		
н90730	—	—	—	564 262,59	1 413 615,38	—		
н90740	—	—	—	564 261,69	1 413 615,38	—		
н90750	—	—	—	564 261,69	1 413 623,24	—		
н90760	—	—	—	564 262,59	1 413 623,24	—		
н90770	—	—	—	564 262,59	1 413 626,39	—		
н90780	—	—	—	564 261,69	1 413 626,39	—		
н90790	—	—	—	564 261,69	1 413 626,59	—		
н90800	—	—	—	564 249,69	1 413 626,59	—		
н90810	—	—	—	564 249,69	1 413 623,88	—		

1	2	3	4	5	6	7	8	9
н90820	—	—	—	564 248,79	1 413 623,88	—	Метод спутниковых геодезических измерений (определений)	—
н90830	—	—	—	564 248,79	1 413 620,73	—		
н90840	—	—	—	564 249,69	1 413 620,73	—		
н90850	—	—	—	564 249,69	1 413 609,07	—		
н90860	—	—	—	564 248,79	1 413 609,07	—		
н90870	—	—	—	564 248,79	1 413 605,92	—		
н90880	—	—	—	564 249,69	1 413 605,92	—		
н90890	—	—	—	564 249,69	1 413 596,95	—		
н90900	—	—	—	564 246,68	1 413 596,95	—		
н90910	—	—	—	564 246,68	1 413 594,23	—		
н90920	—	—	—	564 245,78	1 413 594,23	—		
н90930	—	—	—	564 245,78	1 413 591,08	—		
н90940	—	—	—	564 246,68	1 413 591,08	—		
н90950	—	—	—	564 246,68	1 413 582,25	—		
н90960	—	—	—	564 252,32	1 413 582,24	—		
н90970	—	—	—	564 252,32	1 413 579,42	—		
н90980	—	—	—	564 251,42	1 413 579,42	—		

1	2	3	4	5	6	7	8	9
н90990	—	—	—	564 251,42	1 413 576,27	—	Метод спутниковых геодезических измерений (определений)	—
н91000	—	—	—	564 252,32	1 413 576,27	—		
н91010	—	—	—	564 252,32	1 413 567,43	—		
н90410	—	—	—	564 264,32	1 413 567,43	—		

**2. Сведения о характеристиках объекта недвижимости с кадастровым номером** 41:01:0010119:779 :

№ п/п	Наименование характеристики	Значение характеристики
1	2	3
1.	Вид объекта недвижимости	Здание
2.	Ранее присвоенный государственный учетный номер (инвентарный) здания, сооружения, объекта незавершенного строительства	—
3.	Кадастровый номер земельного участка (земельных участков), в границах которого (которых) расположены здание, сооружение, объект незавершенного строительства	—
4.	Уникальный учетный номер кадастрового квартала, в границах которого расположены здание, сооружение, объект незавершенного строительства	41:01:0010119
5.	Адрес здания, сооружения, объекта незавершенного строительства	—
5.1.	Сведения о местоположении здания, сооружения, объекта незавершенного строительства (при отсутствии адреса) в структурированном в соответствии с федеральной информационной адресной системой виде	Российская Федерация, Камчатский край, Петропавловск-Камчатский г, Николаевой-Терешковой В.В. ул, д 4
5.2.	Дополнительные сведения о местоположении	—
6.	Иные сведения	—

**3. Пояснения к сведениям об объекте недвижимости с кадастровым номером** 41:01:0010119:779 :

1.	—
----	---



1. Сведения о характерных точках контура объекта недвижимости с кадастровым номером							41:01:0010119:780	
Система координат				МСК-41, зона 1			Зона № 1	
Обозначение характерных точек границ	Содержатся в Едином государственном реестре недвижимости			Определены в ходе выполнения комплексных кадастровых работ			Метод определения координат	Формулы, примененные для расчета средней квадратической погрешности определения координат характерных точек (Mt), м, с подставленными в такие формулы значениями и итоговые (вычисленные) значения Mt, м
	координаты, м		Радиус, м	координаты, м		Радиус, м		
	X	Y	R	X	Y	R		
1	2	3	4	5	6	7	8	9
н91020	—	—	—	564 121,06	1 413 451,67	—	Метод спутниковых геодезических измерений (определений)	—
н91030	—	—	—	564 126,16	1 413 462,90	—		
н91040	—	—	—	564 125,66	1 413 463,13	—		
н91050	—	—	—	564 125,99	1 413 463,86	—		
н91060	—	—	—	564 123,17	1 413 465,15	—		
н91070	—	—	—	564 122,84	1 413 464,42	—		
н91080	—	—	—	564 115,65	1 413 467,68	—		
н91090	—	—	—	564 115,98	1 413 468,41	—		
н91100	—	—	—	564 113,16	1 413 469,69	—		
н91110	—	—	—	564 112,83	1 413 468,96	—		
н91120	—	—	—	564 112,06	1 413 469,33	—		
н91130	—	—	—	564 112,39	1 413 470,04	—		
н91140	—	—	—	564 109,56	1 413 471,33	—		

1	2	3	4	5	6	7	8	9
н91150	—	—	—	564 109,23	1 413 470,60	—	Метод спутниковых геодезических измерений (определений)	—
н91160	—	—	—	564 102,02	1 413 473,89	—		
н91170	—	—	—	564 102,35	1 413 474,61	—		
н91180	—	—	—	564 099,53	1 413 475,90	—		
н91190	—	—	—	564 099,20	1 413 475,18	—		
н91200	—	—	—	564 098,39	1 413 475,53	—		
н91210	—	—	—	564 098,71	1 413 476,27	—		
н91220	—	—	—	564 095,92	1 413 477,54	—		
н91230	—	—	—	564 095,59	1 413 476,82	—		
н91240	—	—	—	564 088,69	1 413 479,95	—		
н91250	—	—	—	564 089,02	1 413 480,68	—		
н91260	—	—	—	564 086,20	1 413 481,97	—		
н91270	—	—	—	564 085,87	1 413 481,24	—		
н91280	—	—	—	564 085,04	1 413 481,62	—		
н91290	—	—	—	564 085,37	1 413 482,35	—		
н91300	—	—	—	564 082,55	1 413 483,63	—		
н91310	—	—	—	564 082,22	1 413 482,91	—		

1	2	3	4	5	6	7	8	9
н91320	—	—	—	564 075,00	1 413 486,16	—	Метод спутниковых геодезических измерений (определений)	—
н91330	—	—	—	564 075,33	1 413 486,89	—		
н91340	—	—	—	564 072,51	1 413 488,18	—		
н91350	—	—	—	564 072,18	1 413 487,45	—		
н91360	—	—	—	564 071,76	1 413 487,64	—		
н91370	—	—	—	564 066,65	1 413 476,41	—		
н91380	—	—	—	564 069,64	1 413 475,05	—		
н91390	—	—	—	564 069,30	1 413 474,32	—		
н91400	—	—	—	564 072,13	1 413 473,04	—		
н91410	—	—	—	564 072,46	1 413 473,77	—		
н91420	—	—	—	564 083,02	1 413 468,97	—		
н91430	—	—	—	564 082,69	1 413 468,24	—		
н91440	—	—	—	564 085,51	1 413 466,96	—		
н91450	—	—	—	564 085,84	1 413 467,69	—		
н91460	—	—	—	564 096,65	1 413 462,77	—		
н91470	—	—	—	564 096,32	1 413 462,04	—		
н91480	—	—	—	564 099,14	1 413 460,76	—		

1	2	3	4	5	6	7	8	9
н91490	—	—	—	564 099,47	1 413 461,49	—	Метод спутниковых геодезических измерений (определений)	—
н91500	—	—	—	564 110,52	1 413 456,46	—		
н91510	—	—	—	564 110,19	1 413 455,74	—		
н91520	—	—	—	564 113,01	1 413 454,45	—		
н91530	—	—	—	564 113,34	1 413 455,18	—		
н91020	—	—	—	564 121,06	1 413 451,67	—		

**2. Сведения о характеристиках объекта недвижимости с кадастровым номером** 41:01:0010119:780 :

№ п/п	Наименование характеристики	Значение характеристики
1	2	3
1.	Вид объекта недвижимости	Здание
2.	Ранее присвоенный государственный учетный номер (инвентарный) здания, сооружения, объекта незавершенного строительства	—
3.	Кадастровый номер земельного участка (земельных участков), в границах которого (которых) расположены здание, сооружение, объект незавершенного строительства	41:01:0010119:7868
4.	Уникальный учетный номер кадастрового квартала, в границах которого расположены здание, сооружение, объект незавершенного строительства	41:01:0010119
5.	Адрес здания, сооружения, объекта незавершенного строительства	—
5.1.	Сведения о местоположении здания, сооружения, объекта незавершенного строительства (при отсутствии адреса) в структурированном в соответствии с федеральной информационной адресной системой виде	Российская Федерация, Камчатский край, Петропавловск-Камчатский г, Николаевой-Терешковой В.В. ул, д 12
5.2.	Дополнительные сведения о местоположении	—
6.	Иные сведения	—

**3. Пояснения к сведениям об объекте недвижимости с кадастровым номером** 41:01:0010119:780 :

1.	—
----	---

1. Сведения о характерных точках контура объекта недвижимости с кадастровым номером							41:01:0010119:781	
Система координат				МСК-41, зона 1			Зона № 1	
Обозначение характерных точек границ	Содержатся в Едином государственном реестре недвижимости			Определены в ходе выполнения комплексных кадастровых работ			Метод определения координат	Формулы, примененные для расчета средней квадратической погрешности определения координат характерных точек (Mt), м, с подставленными в такие формулы значениями и итоговые (вычисленные) значения Mt, м
	координаты, м		Радиус, м	координаты, м		Радиус, м		
	X	Y	R	X	Y	R		
1	2	3	4	5	6	7	8	9
н91540	—	—	—	564 024,81	1 413 443,71	—	Метод спутниковых геодезических измерений (определений)	—
н91550	—	—	—	564 029,91	1 413 454,62	—		
н91560	—	—	—	564 029,62	1 413 454,76	—		
н91570	—	—	—	564 029,96	1 413 455,49	—		
н91580	—	—	—	564 027,15	1 413 456,80	—		
н91590	—	—	—	564 026,81	1 413 456,07	—		
н91600	—	—	—	564 019,58	1 413 459,45	—		
н91610	—	—	—	564 019,92	1 413 460,18	—		
н91620	—	—	—	564 017,12	1 413 461,49	—		
н91630	—	—	—	564 016,78	1 413 460,77	—		
н91640	—	—	—	564 016,55	1 413 460,87	—		
н91650	—	—	—	564 011,44	1 413 449,96	—		
н91660	—	—	—	564 019,32	1 413 446,28	—		

1	2	3	4	5	6	7	8	9
н91670	—	—	—	564 018,98	1 413 445,55	—	Метод спутниковых геодезических измерений (определений)	—
н91680	—	—	—	564 021,79	1 413 444,24	—		
н91690	—	—	—	564 022,13	1 413 444,96	—		
н91540	—	—	—	564 024,81	1 413 443,71	—		

**2. Сведения о характеристиках объекта недвижимости с кадастровым номером** 41:01:0010119:781 :

№ п/п	Наименование характеристики	Значение характеристики
1	2	3
1.	Вид объекта недвижимости	Здание
2.	Ранее присвоенный государственный учетный номер (инвентарный) здания, сооружения, объекта незавершенного строительства	—
3.	Кадастровый номер земельного участка (земельных участков), в границах которого (которых) расположены здание, сооружение, объект незавершенного строительства	—
4.	Уникальный учетный номер кадастрового квартала, в границах которого расположены здание, сооружение, объект незавершенного строительства	41:01:0010119
5.	Адрес здания, сооружения, объекта незавершенного строительства	—
5.1.	Сведения о местоположении здания, сооружения, объекта незавершенного строительства (при отсутствии адреса) в структурированном в соответствии с федеральной информационной адресной системой виде	Российская Федерация, Камчатский край, Петропавловск-Камчатский г, Николаевой-Терешковой В.В. ул, д 9
5.2.	Дополнительные сведения о местоположении	—
6.	Иные сведения	—

**3. Пояснения к сведениям об объекте недвижимости с кадастровым номером** 41:01:0010119:781 :

1.	—
----	---

1. Сведения о характерных точках контура объекта недвижимости с кадастровым номером							41:01:0010119:782	
Система координат				МСК-41, зона 1			Зона № 1	
Обозначение характерных точек границ	Содержатся в Едином государственном реестре недвижимости			Определены в ходе выполнения комплексных кадастровых работ			Метод определения координат	Формулы, примененные для расчета средней квадратической погрешности определения координат характерных точек (Mt), м, с подставленными в такие формулы значениями и итоговые (вычисленные) значения Mt, м
	координаты, м		Радиус, м	координаты, м		Радиус, м		
	X	Y	R	X	Y	R		
1	2	3	4	5	6	7	8	9
н91700	—	—	—	563 989,20	1 413 496,75	—	Метод спутниковых геодезических измерений (определений)	—
н91710	—	—	—	564 000,14	1 413 491,69	—		
н91720	—	—	—	564 000,27	1 413 491,98	—		
н91730	—	—	—	564 001,00	1 413 491,65	—		
н91740	—	—	—	564 002,30	1 413 494,46	—		
н91750	—	—	—	564 001,57	1 413 494,80	—		
н91760	—	—	—	564 004,92	1 413 502,04	—		
н91770	—	—	—	564 005,65	1 413 501,70	—		
н91780	—	—	—	564 006,95	1 413 504,52	—		
н91790	—	—	—	564 006,22	1 413 504,85	—		
н91800	—	—	—	564 006,33	1 413 505,08	—		
н91810	—	—	—	563 995,39	1 413 510,14	—		
н91820	—	—	—	563 994,20	1 413 507,56	—		

1	2	3	4	5	6	7	8	9
н91830	—	—	—	563 993,48	1 413 507,90	—	Метод спутниковых геодезических измерений (определений)	—
н91840	—	—	—	563 992,17	1 413 505,09	—		
н91850	—	—	—	563 992,90	1 413 504,75	—		
н91700	—	—	—	563 989,20	1 413 496,75	—		

**2. Сведения о характеристиках объекта недвижимости с кадастровым номером** 41:01:0010119:782 :

№ п/п	Наименование характеристики	Значение характеристики
1	2	3
1.	Вид объекта недвижимости	Здание
2.	Ранее присвоенный государственный учетный номер (инвентарный) здания, сооружения, объекта незавершенного строительства	—
3.	Кадастровый номер земельного участка (земельных участков), в границах которого (которых) расположены здание, сооружение, объект незавершенного строительства	—
4.	Уникальный учетный номер кадастрового квартала, в границах которого расположены здание, сооружение, объект незавершенного строительства	41:01:0010119
5.	Адрес здания, сооружения, объекта незавершенного строительства	—
5.1.	Сведения о местоположении здания, сооружения, объекта незавершенного строительства (при отсутствии адреса) в структурированном в соответствии с федеральной информационной адресной системой виде	Российская Федерация, Камчатский край, Петропавловск-Камчатский г, Николаевой-Терешковой В.В. ул, д 3
5.2.	Дополнительные сведения о местоположении	—
6.	Иные сведения	—

**3. Пояснения к сведениям об объекте недвижимости с кадастровым номером** 41:01:0010119:782 :

1.	—
----	---



1. Сведения о характерных точках контура объекта недвижимости с кадастровым номером							41:01:0010119:783	
Система координат				МСК-41, зона 1			Зона № 1	
Обозначение характерных точек границ	Содержатся в Едином государственном реестре недвижимости			Определены в ходе выполнения комплексных кадастровых работ			Метод определения координат	Формулы, примененные для расчета средней квадратической погрешности определения координат характерных точек (Mt), м, с подставленными в такие формулы значениями и итоговые (вычисленные) значения Mt, м
	координаты, м		Радиус, м	координаты, м		Радиус, м		
	X	Y	R	X	Y	R		
1	2	3	4	5	6	7	8	9
н91860	—	—	—	564 067,20	1 413 584,71	—	Метод спутниковых геодезических измерений (определений)	—
н91870	—	—	—	564 070,86	1 413 590,32	—		
н91880	—	—	—	564 070,27	1 413 590,81	—		
н91890	—	—	—	564 073,74	1 413 595,08	—		
н91900	—	—	—	564 074,23	1 413 594,68	—		
н91910	—	—	—	564 076,34	1 413 597,28	—		
н91920	—	—	—	564 079,14	1 413 599,59	—		
н91930	—	—	—	564 071,63	1 413 609,01	—		
н91940	—	—	—	564 071,06	1 413 609,72	—		
н91950	—	—	—	564 070,78	1 413 609,50	—		
н91960	—	—	—	564 070,51	1 413 609,77	—		
н91970	—	—	—	564 068,14	1 413 607,89	—		
н91980	—	—	—	564 067,53	1 413 608,45	—		

1	2	3	4	5	6	7	8	9
н91990	—	—	—	564 067,20	1 413 608,06	—	Метод спутниковых геодезических измерений (определений)	—
н92000	—	—	—	564 063,58	1 413 603,45	—		
н92010	—	—	—	564 063,08	1 413 603,83	—		
н92020	—	—	—	564 059,24	1 413 599,13	—		
н92030	—	—	—	564 059,91	1 413 598,65	—		
н92040	—	—	—	564 056,42	1 413 593,87	—		
н92050	—	—	—	564 056,83	1 413 593,63	—		
н92060	—	—	—	564 055,41	1 413 590,47	—		
н92070	—	—	—	564 056,03	1 413 589,89	—		
н91860	—	—	—	564 067,20	1 413 584,71	—		

**2. Сведения о характеристиках объекта недвижимости с кадастровым номером** 41:01:0010119:783 :

№ п/п	Наименование характеристики	Значение характеристики
1	2	3
1.	Вид объекта недвижимости	Здание
2.	Ранее присвоенный государственный учетный номер (инвентарный) здания, сооружения, объекта незавершенного строительства	—
3.	Кадастровый номер земельного участка (земельных участков), в границах которого (которых) расположены здание, сооружение, объект незавершенного строительства	41:01:0010119:514
4.	Уникальный учетный номер кадастрового квартала, в границах которого расположены здание, сооружение, объект незавершенного строительства	41:01:0010119

1	2	3
5.	Адрес здания, сооружения, объекта незавершенного строительства	—
5.1.	Сведения о местоположении здания, сооружения, объекта незавершенного строительства (при отсутствии адреса) в структурированном в соответствии с федеральной информационной адресной системой виде	Российская Федерация, Камчатский край, Петропавловск-Камчатский г, Николаевой-Терешковой В.В. ул, д 1
5.2.	Дополнительные сведения о местоположении	—
6.	Иные сведения	—

**3. Пояснения к сведениям об объекте недвижимости с кадастровым номером** 41:01:0010119:783 :

1.	—
----	---

**1. Сведения о характерных точках контура объекта недвижимости с кадастровым номером** 41:01:0010119:784 :

Система координат МСК-41, зона 1 Зона № 1

Обозначение характерных точек границ	Содержатся в Едином государственном реестре недвижимости			Определены в ходе выполнения комплексных кадастровых работ			Метод определения координат	Формулы, примененные для расчета средней квадратической погрешности определения координат характерных точек (Mt), м, с подставленными в такие формулы значениями и итоговые (вычисленные) значения Mt, м
	координаты, м		Радиус, м	координаты, м		Радиус, м		
	X	Y	R	X	Y	R		
1	2	3	4	5	6	7	8	9
н92080	—	—	—	564 203,02	1 413 557,82	—	Метод спутниковых геодезических измерений (определений)	—
н92090	—	—	—	564 213,35	1 413 564,19	—		
н92100	—	—	—	564 213,25	1 413 564,36	—		
н92110	—	—	—	564 214,01	1 413 564,83	—		
н92120	—	—	—	564 212,31	1 413 567,60	—		
н92130	—	—	—	564 211,54	1 413 567,12	—		
н92140	—	—	—	564 207,47	1 413 573,74	—		

1	2	3	4	5	6	7	8	9
н92150	—	—	—	564 208,23	1 413 574,21	—	Метод спутниковых геодезических измерений (определений)	—
н92160	—	—	—	564 206,53	1 413 576,98	—		
н92170	—	—	—	564 205,76	1 413 576,51	—		
н92180	—	—	—	564 205,42	1 413 577,06	—		
н92190	—	—	—	564 210,30	1 413 580,07	—		
н92200	—	—	—	564 210,20	1 413 580,24	—		
н92210	—	—	—	564 210,97	1 413 580,72	—		
н92220	—	—	—	564 209,26	1 413 583,48	—		
н92230	—	—	—	564 208,49	1 413 583,01	—		
н92240	—	—	—	564 204,42	1 413 589,63	—		
н92250	—	—	—	564 205,18	1 413 590,10	—		
н92260	—	—	—	564 203,48	1 413 592,87	—		
н92270	—	—	—	564 202,71	1 413 592,40	—		
н92280	—	—	—	564 202,45	1 413 592,82	—		
н92290	—	—	—	564 203,22	1 413 593,29	—		
н92300	—	—	—	564 201,51	1 413 596,06	—		
н92310	—	—	—	564 200,74	1 413 595,59	—		

1	2	3	4	5	6	7	8	9
н92320	—	—	—	564 196,67	1 413 602,21	—	Метод спутниковых геодезических измерений (определений)	—
н92330	—	—	—	564 197,43	1 413 602,68	—		
н92340	—	—	—	564 195,73	1 413 605,44	—		
н92350	—	—	—	564 194,96	1 413 604,97	—		
н92360	—	—	—	564 194,80	1 413 605,23	—		
н92370	—	—	—	564 189,91	1 413 602,23	—		
н92380	—	—	—	564 189,81	1 413 602,40	—		
н92390	—	—	—	564 190,57	1 413 602,87	—		
н92400	—	—	—	564 188,87	1 413 605,64	—		
н92410	—	—	—	564 188,10	1 413 605,17	—		
н92420	—	—	—	564 184,02	1 413 611,78	—		
н92430	—	—	—	564 184,79	1 413 612,26	—		
н92440	—	—	—	564 183,09	1 413 615,02	—		
н92450	—	—	—	564 182,32	1 413 614,55	—		
н92460	—	—	—	564 182,16	1 413 614,81	—		
н92470	—	—	—	564 171,83	1 413 608,44	—		
н92480	—	—	—	564 173,29	1 413 606,07	—		

1	2	3	4	5	6	7	8	9
н92490	—	—	—	564 172,52	1 413 605,60	—	Метод спутниковых геодезических измерений (определений)	—
н92500	—	—	—	564 174,23	1 413 602,84	—		
н92510	—	—	—	564 175,00	1 413 603,31	—		
н92520	—	—	—	564 179,58	1 413 595,86	—		
н92530	—	—	—	564 184,48	1 413 598,86	—		
н92540	—	—	—	564 185,93	1 413 596,50	—		
н92550	—	—	—	564 185,17	1 413 596,02	—		
н92560	—	—	—	564 186,87	1 413 593,26	—		
н92570	—	—	—	564 187,64	1 413 593,73	—		
н92580	—	—	—	564 193,68	1 413 583,92	—		
н92590	—	—	—	564 192,92	1 413 583,45	—		
н92600	—	—	—	564 194,62	1 413 580,68	—		
н92610	—	—	—	564 195,39	1 413 581,15	—		
н92620	—	—	—	564 199,98	1 413 573,71	—		
н92630	—	—	—	564 200,15	1 413 573,41	—		
н92640	—	—	—	564 195,27	1 413 570,40	—		
н92650	—	—	—	564 196,73	1 413 568,03	—		

1	2	3	4	5	6	7	8	9
н92660	—	—	—	564 195,97	1 413 567,56	—	Метод спутниковых геодезических измерений (определений)	—
н92670	—	—	—	564 197,67	1 413 564,79	—		
н92680	—	—	—	564 198,44	1 413 565,27	—		
н92080	—	—	—	564 203,02	1 413 557,82	—		

**2. Сведения о характеристиках объекта недвижимости с кадастровым номером** 41:01:0010119:784 :

№ п/п	Наименование характеристики	Значение характеристики
1	2	3
1.	Вид объекта недвижимости	Здание
2.	Ранее присвоенный государственный учетный номер (инвентарный) здания, сооружения, объекта незавершенного строительства	—
3.	Кадастровый номер земельного участка (земельных участков), в границах которого (которых) расположены здание, сооружение, объект незавершенного строительства	41:01:0010119:508
4.	Уникальный учетный номер кадастрового квартала, в границах которого расположены здание, сооружение, объект незавершенного строительства	41:01:0010119
5.	Адрес здания, сооружения, объекта незавершенного строительства	—
5.1.	Сведения о местоположении здания, сооружения, объекта незавершенного строительства (при отсутствии адреса) в структурированном в соответствии с федеральной информационной адресной системой виде	Российская Федерация, Камчатский край, Петропавловск-Камчатский г, Николаевой-Терешковой В.В. ул, д 8
5.2.	Дополнительные сведения о местоположении	—
6.	Иные сведения	—

**3. Пояснения к сведениям об объекте недвижимости с кадастровым номером** 41:01:0010119:784 :

1.	—
----	---

1. Сведения о характерных точках контура объекта недвижимости с кадастровым номером							41:01:0010119:785	
Система координат				МСК-41, зона 1			Зона № 1	
Обозначение характерных точек границ	Содержатся в Едином государственном реестре недвижимости			Определены в ходе выполнения комплексных кадастровых работ			Метод определения координат	Формулы, примененные для расчета средней квадратической погрешности определения координат характерных точек (Mt), м, с подставленными в такие формулы значениями и итоговые (вычисленные) значения Mt, м
	координаты, м		Радиус, м	координаты, м		Радиус, м		
	X	Y	R	X	Y	R		
1	2	3	4	5	6	7	8	9
н92690	—	—	—	564 115,13	1 413 500,79	—	Метод спутниковых геодезических измерений (определений)	—
н92700	—	—	—	564 131,74	1 413 519,66	—		
н92710	—	—	—	564 136,42	1 413 515,51	—		
н92720	—	—	—	564 152,80	1 413 533,99	—		
н92730	—	—	—	564 148,06	1 413 538,19	—		
н92740	—	—	—	564 164,80	1 413 557,19	—		
н92750	—	—	—	564 149,17	1 413 570,96	—		
н92760	—	—	—	564 136,31	1 413 556,36	—		
н92770	—	—	—	564 137,05	1 413 555,71	—		
н92780	—	—	—	564 133,55	1 413 551,74	—		
н92790	—	—	—	564 132,23	1 413 552,90	—		
н92800	—	—	—	564 115,35	1 413 533,73	—		
н92810	—	—	—	564 116,67	1 413 532,57	—		



1	2	3	4	5	6	7	8	9
н92820	—	—	—	564 112,64	1 413 528,00	—	Метод спутниковых геодезических измерений (определений)	—
н92830	—	—	—	564 111,92	1 413 528,64	—		
н92840	—	—	—	564 099,51	1 413 514,55	—		
н92690	—	—	—	564 115,13	1 413 500,79	—		

**2. Сведения о характеристиках объекта недвижимости с кадастровым номером** 41:01:0010119:785 :

№ п/п	Наименование характеристики	Значение характеристики
1	2	3
1.	Вид объекта недвижимости	Здание
2.	Ранее присвоенный государственный учетный номер (инвентарный) здания, сооружения, объекта незавершенного строительства	—
3.	Кадастровый номер земельного участка (земельных участков), в границах которого (которых) расположены здание, сооружение, объект незавершенного строительства	41:01:0010119:239
4.	Уникальный учетный номер кадастрового квартала, в границах которого расположены здание, сооружение, объект незавершенного строительства	41:01:0010119
5.	Адрес здания, сооружения, объекта незавершенного строительства	—
5.1.	Сведения о местоположении здания, сооружения, объекта незавершенного строительства (при отсутствии адреса) в структурированном в соответствии с федеральной информационной адресной системой виде	Российская Федерация, Камчатский край, Петропавловск-Камчатский г, Николаевой-Терешковой В.В. ул, д 10
5.2.	Дополнительные сведения о местоположении	—
6.	Иные сведения	—

**3. Пояснения к сведениям об объекте недвижимости с кадастровым номером** 41:01:0010119:785 :

1.	—
----	---

1. Сведения о характерных точках контура объекта недвижимости с кадастровым номером							41:01:0010119:786	
Система координат				МСК-41, зона 1			Зона № 1	
Обозначение характерных точек границ	Содержатся в Едином государственном реестре недвижимости			Определены в ходе выполнения комплексных кадастровых работ			Метод определения координат	Формулы, примененные для расчета средней квадратической погрешности определения координат характерных точек (Mt), м, с подставленными в такие формулы значениями и итоговые (вычисленные) значения Mt, м
	координаты, м		Радиус, м	координаты, м		Радиус, м		
	X	Y	R	X	Y	R		
1	2	3	4	5	6	7	8	9
н53410	—	—	—	564 141,71	1 413 646,42	—	Метод спутниковых геодезических измерений (определений)	—
н92850	—	—	—	564 151,92	1 413 650,97	—		
н92860	—	—	—	564 152,28	1 413 650,15	—		
н92870	—	—	—	564 155,11	1 413 651,42	—		
н92880	—	—	—	564 157,94	1 413 652,69	—		
н92890	—	—	—	564 157,57	1 413 653,52	—		
н92900	—	—	—	564 165,06	1 413 656,88	—		
н92910	—	—	—	564 165,43	1 413 656,05	—		
н92920	—	—	—	564 168,26	1 413 657,32	—		
н92930	—	—	—	564 171,08	1 413 658,59	—		
н92940	—	—	—	564 170,71	1 413 659,42	—		
н92950	—	—	—	564 177,90	1 413 662,63	—		
н92960	—	—	—	564 178,26	1 413 661,81	—		

1	2	3	4	5	6	7	8	9
н92970	—	—	—	564 181,09	1 413 663,08	—	Метод спутниковых геодезических измерений (определений)	—
н92980	—	—	—	564 183,92	1 413 664,35	—		
н92990	—	—	—	564 183,55	1 413 665,17	—		
н93000	—	—	—	564 194,06	1 413 669,90	—		
н93010	—	—	—	564 189,32	1 413 680,47	—		
н93020	—	—	—	564 188,91	1 413 680,28	—		
н93030	—	—	—	564 188,54	1 413 681,10	—		
н93040	—	—	—	564 185,71	1 413 679,83	—		
н93050	—	—	—	564 186,08	1 413 679,01	—		
н93060	—	—	—	564 181,25	1 413 676,85	—		
н93070	—	—	—	564 180,88	1 413 677,67	—		
н93080	—	—	—	564 178,05	1 413 676,40	—		
н93090	—	—	—	564 178,42	1 413 675,58	—		
н93100	—	—	—	564 168,23	1 413 671,01	—		
н93110	—	—	—	564 167,86	1 413 671,83	—		
н93120	—	—	—	564 165,03	1 413 670,56	—		
н93130	—	—	—	564 165,40	1 413 669,74	—		

1	2	3	4	5	6	7	8	9
н93140	—	—	—	564 160,59	1 413 667,60	—	Метод спутниковых геодезических измерений (определений)	—
н93150	—	—	—	564 160,23	1 413 668,42	—		
н93160	—	—	—	564 157,40	1 413 667,15	—		
н93170	—	—	—	564 157,77	1 413 666,33	—		
н93180	—	—	—	564 147,57	1 413 661,76	—		
н93190	—	—	—	564 147,20	1 413 662,58	—		
н93200	—	—	—	564 144,38	1 413 661,31	—		
н93210	—	—	—	564 144,74	1 413 660,49	—		
н93220	—	—	—	564 139,98	1 413 658,36	—		
н93230	—	—	—	564 139,61	1 413 659,18	—		
н93240	—	—	—	564 136,78	1 413 657,91	—		
н93250	—	—	—	564 137,15	1 413 657,09	—		
н53420	—	—	—	564 136,96	1 413 657,01	—		
н53410	—	—	—	564 141,71	1 413 646,42	—		

**2. Сведения о характеристиках объекта недвижимости с кадастровым номером** 41:01:0010119:786 :

№ п/п	Наименование характеристики	Значение характеристики
1	2	3
1.	Вид объекта недвижимости	Здание
2.	Ранее присвоенный государственный учетный номер (инвентарный) здания, сооружения, объекта незавершенного строительства	—

1	2	3
3.	Кадастровый номер земельного участка (земельных участков), в границах которого (которых) расположены здание, сооружение, объект незавершенного строительства	41:01:0010119:514
4.	Уникальный учетный номер кадастрового квартала, в границах которого расположены здание, сооружение, объект незавершенного строительства	41:01:0010119
5.	Адрес здания, сооружения, объекта незавершенного строительства	—
5.1.	Сведения о местоположении здания, сооружения, объекта незавершенного строительства (при отсутствии адреса) в структурированном в соответствии с федеральной информационной адресной системой виде	Российская Федерация, Камчатский край, Петропавловск-Камчатский г, Николаевой-Терешковой В.В. ул, д 1
5.2.	Дополнительные сведения о местоположении	—
6.	Иные сведения	—

**3. Пояснения к сведениям об объекте недвижимости с кадастровым номером** 41:01:0010119:786 :

1.	—
----	---

**1. Сведения о характерных точках контура объекта недвижимости с кадастровым номером** 41:01:0010119:787 :

Система координат МСК-41, зона 1 Зона № 1

Обозначение характерных точек границ	Содержатся в Едином государственном реестре недвижимости			Определены в ходе выполнения комплексных кадастровых работ			Метод определения координат	Формулы, примененные для расчета средней квадратической погрешности определения координат характерных точек (Mt), м, с подставленными в такие формулы значениями и итоговые (вычисленные) значения Mt, м
	координаты, м		Радиус, м	координаты, м		Радиус, м		
	X	Y	R	X	Y	R		
1	2	3	4	5	6	7	8	9
н93260	—	—	—	564 290,81	1 413 682,03	—	Метод спутниковых геодезических измерений (определений)	—
н93270	—	—	—	564 294,11	1 413 681,86	—		
н93280	—	—	—	564 294,06	1 413 680,96	—		
н93290	—	—	—	564 304,84	1 413 680,40	—		

1	2	3	4	5	6	7	8	9
н93300	—	—	—	564 304,88	1 413 681,30	—	Метод спутниковых геодезических измерений (определений)	—
н93310	—	—	—	564 308,18	1 413 681,14	—		
н93320	—	—	—	564 308,14	1 413 680,24	—		
н93330	—	—	—	564 327,41	1 413 679,26	—		
н93340	—	—	—	564 327,45	1 413 680,16	—		
н93350	—	—	—	564 330,75	1 413 679,99	—		
н93360	—	—	—	564 330,70	1 413 679,09	—		
н78310	—	—	—	564 333,78	1 413 678,93	—		
н78320	—	—	—	564 333,49	1 413 666,82	—		
н93370	—	—	—	564 330,10	1 413 666,99	—		
н93380	—	—	—	564 330,06	1 413 666,10	—		
н93390	—	—	—	564 326,76	1 413 666,27	—		
н93400	—	—	—	564 326,81	1 413 667,17	—		
н93410	—	—	—	564 319,15	1 413 667,56	—		
н93420	—	—	—	564 319,10	1 413 666,66	—		
н93430	—	—	—	564 315,81	1 413 666,82	—		
н93440	—	—	—	564 312,51	1 413 666,99	—		

1	2	3	4	5	6	7	8	9
н93450	—	—	—	564 312,56	1 413 667,89	—	Метод спутниковых геодезических измерений (определений)	—
н93460	—	—	—	564 305,01	1 413 668,28	—		
н93470	—	—	—	564 304,96	1 413 667,38	—		
н93480	—	—	—	564 301,67	1 413 667,54	—		
н93490	—	—	—	564 298,37	1 413 667,71	—		
н93500	—	—	—	564 298,42	1 413 668,60	—		
н93510	—	—	—	564 290,86	1 413 669,00	—		
н93520	—	—	—	564 290,81	1 413 668,10	—		
н93530	—	—	—	564 287,52	1 413 668,27	—		
н93540	—	—	—	564 284,22	1 413 668,44	—		
н93550	—	—	—	564 284,26	1 413 669,34	—		
н93560	—	—	—	564 276,57	1 413 669,73	—		
н93570	—	—	—	564 276,53	1 413 668,83	—		
н93580	—	—	—	564 273,24	1 413 669,00	—		
н93590	—	—	—	564 269,94	1 413 669,16	—		
н93600	—	—	—	564 269,98	1 413 670,06	—		
н93610	—	—	—	564 262,39	1 413 670,46	—		

1	2	3	4	5	6	7	8	9
н93620	—	—	—	564 262,34	1 413 669,56	—	Метод спутниковых геодезических измерений (определений)	—
н93630	—	—	—	564 259,05	1 413 669,72	—		
н93640	—	—	—	564 255,75	1 413 669,89	—		
н93650	—	—	—	564 255,80	1 413 670,79	—		
н93660	—	—	—	564 248,52	1 413 671,16	—		
н93670	—	—	—	564 248,47	1 413 670,27	—		
н93680	—	—	—	564 245,18	1 413 670,44	—		
н93690	—	—	—	564 241,88	1 413 670,60	—		
н93700	—	—	—	564 241,93	1 413 671,50	—		
н93710	—	—	—	564 234,18	1 413 671,90	—		
н93720	—	—	—	564 234,13	1 413 671,00	—		
н93730	—	—	—	564 230,84	1 413 671,16	—		
н93740	—	—	—	564 227,54	1 413 671,33	—		
н93750	—	—	—	564 227,58	1 413 672,23	—		
н93760	—	—	—	564 219,69	1 413 672,64	—		
н93770	—	—	—	564 219,64	1 413 671,74	—		
н93780	—	—	—	564 216,35	1 413 671,90	—		



1	2	3	4	5	6	7	8	9
н93790	—	—	—	564 216,40	1 413 672,80	—	Метод спутниковых геодезических измерений (определений)	—
н93800	—	—	—	564 213,10	1 413 672,97	—		
н93810	—	—	—	564 213,72	1 413 685,06	—		
н93820	—	—	—	564 217,18	1 413 684,88	—		
н93830	—	—	—	564 217,22	1 413 685,78	—		
н93840	—	—	—	564 220,52	1 413 685,62	—		
н93850	—	—	—	564 220,47	1 413 684,72	—		
н93860	—	—	—	564 239,63	1 413 683,74	—		
н93870	—	—	—	564 239,68	1 413 684,64	—		
н93880	—	—	—	564 242,98	1 413 684,47	—		
н93890	—	—	—	564 242,93	1 413 683,57	—		
н93900	—	—	—	564 253,94	1 413 683,00	—		
н93910	—	—	—	564 253,99	1 413 683,90	—		
н93920	—	—	—	564 257,28	1 413 683,74	—		
н93930	—	—	—	564 257,24	1 413 682,84	—		
н93940	—	—	—	564 262,29	1 413 682,58	—		
н93950	—	—	—	564 262,34	1 413 683,48	—		

1	2	3	4	5	6	7	8	9
н93960	—	—	—	564 265,63	1 413 683,31	—	Метод спутниковых геодезических измерений (определений)	—
н93970	—	—	—	564 265,58	1 413 682,42	—		
н93980	—	—	—	564 273,90	1 413 682,00	—		
н93990	—	—	—	564 290,77	1 413 681,14	—		
н93260	—	—	—	564 290,81	1 413 682,03	—		

**2. Сведения о характеристиках объекта недвижимости с кадастровым номером** 41:01:0010119:787 :

№ п/п	Наименование характеристики	Значение характеристики
1	2	3
1.	Вид объекта недвижимости	Здание
2.	Ранее присвоенный государственный учетный номер (инвентарный) здания, сооружения, объекта незавершенного строительства	—
3.	Кадастровый номер земельного участка (земельных участков), в границах которого (которых) расположены здание, сооружение, объект незавершенного строительства	41:01:0010119:514
4.	Уникальный учетный номер кадастрового квартала, в границах которого расположены здание, сооружение, объект незавершенного строительства	41:01:0010119
5.	Адрес здания, сооружения, объекта незавершенного строительства	—
5.1.	Сведения о местоположении здания, сооружения, объекта незавершенного строительства (при отсутствии адреса) в структурированном в соответствии с федеральной информационной адресной системой виде	Российская Федерация, Камчатский край, Петропавловск-Камчатский г, Николаевой-Терешковой В.В. ул, д 1
5.2.	Дополнительные сведения о местоположении	—
6.	Иные сведения	—

**3. Пояснения к сведениям об объекте недвижимости с кадастровым номером** 41:01:0010119:787 :

1.	—
----	---

1. Сведения о характерных точках контура объекта недвижимости с кадастровым номером							41:01:0010119:788	
Система координат			МСК-41, зона 1				Зона № 1	
Обозначение характерных точек границ	Содержатся в Едином государственном реестре недвижимости			Определены в ходе выполнения комплексных кадастровых работ			Метод определения координат	Формулы, примененные для расчета средней квадратической погрешности определения координат характерных точек (Mt), м, с подставленными в такие формулы значениями и итоговые (вычисленные) значения Mt, м
	координаты, м		Радиус, м	координаты, м		Радиус, м		
	X	Y	R	X	Y	R		
1	2	3	4	5	6	7	8	9
н94000	—	—	—	564 366,75	1 413 542,78	—	Метод спутниковых геодезических измерений (определений)	—
н94010	—	—	—	564 366,97	1 413 543,18	—		
н94020	—	—	—	564 367,80	1 413 542,71	—		
н94030	—	—	—	564 369,36	1 413 545,45	—		
н94040	—	—	—	564 368,53	1 413 545,92	—		
н94050	—	—	—	564 372,22	1 413 552,40	—		
н94060	—	—	—	564 373,04	1 413 551,93	—		
н94070	—	—	—	564 374,60	1 413 554,67	—		
н94080	—	—	—	564 373,77	1 413 555,14	—		
н94090	—	—	—	564 374,13	1 413 555,77	—		
н94100	—	—	—	564 376,57	1 413 554,38	—		
н94110	—	—	—	564 376,80	1 413 554,78	—		
н94120	—	—	—	564 377,63	1 413 554,31	—		

1	2	3	4	5	6	7	8	9
н94130	—	—	—	564 379,18	1 413 557,04	—	Метод спутниковых геодезических измерений (определений)	—
н94140	—	—	—	564 378,36	1 413 557,51	—		
н94150	—	—	—	564 382,04	1 413 564,00	—		
н94160	—	—	—	564 382,87	1 413 563,53	—		
н94170	—	—	—	564 384,43	1 413 566,27	—		
н94180	—	—	—	564 383,60	1 413 566,74	—		
н94190	—	—	—	564 383,97	1 413 567,37	—		
н94200	—	—	—	564 386,55	1 413 565,92	—		
н94210	—	—	—	564 386,77	1 413 566,32	—		
н94220	—	—	—	564 387,60	1 413 565,85	—		
н94230	—	—	—	564 389,15	1 413 568,59	—		
н94240	—	—	—	564 388,33	1 413 569,06	—		
н94250	—	—	—	564 392,00	1 413 575,55	—		
н94260	—	—	—	564 392,83	1 413 575,08	—		
н94270	—	—	—	564 394,38	1 413 577,83	—		
н94280	—	—	—	564 393,55	1 413 578,29	—		
н94290	—	—	—	564 393,79	1 413 578,71	—		

1	2	3	4	5	6	7	8	9
н94300	—	—	—	564 386,94	1 413 582,59	—	Метод спутниковых геодезических измерений (определений)	—
н94310	—	—	—	564 387,26	1 413 583,10	—		
н94320	—	—	—	564 388,09	1 413 582,64	—		
н94330	—	—	—	564 389,64	1 413 585,38	—		
н94340	—	—	—	564 388,82	1 413 585,85	—		
н94350	—	—	—	564 392,49	1 413 592,34	—		
н94360	—	—	—	564 393,32	1 413 591,87	—		
н94370	—	—	—	564 394,87	1 413 594,61	—		
н94380	—	—	—	564 394,04	1 413 595,08	—		
н94390	—	—	—	564 394,28	1 413 595,50	—		
н94400	—	—	—	564 383,84	1 413 601,41	—		
н94410	—	—	—	564 379,50	1 413 593,76	—		
н94420	—	—	—	564 378,68	1 413 594,23	—		
н94430	—	—	—	564 377,12	1 413 591,50	—		
н94440	—	—	—	564 377,94	1 413 591,03	—		
н94450	—	—	—	564 376,60	1 413 588,62	—		
н94460	—	—	—	564 383,42	1 413 584,76	—		

1	2	3	4	5	6	7	8	9
н94470	—	—	—	564 379,01	1 413 576,98	—	Метод спутниковых геодезических измерений (определений)	—
н94480	—	—	—	564 378,19	1 413 577,45	—		
н94490	—	—	—	564 376,63	1 413 574,71	—		
н94500	—	—	—	564 377,45	1 413 574,24	—		
н94510	—	—	—	564 375,99	1 413 571,62	—		
н94520	—	—	—	564 373,41	1 413 573,09	—		
н94530	—	—	—	564 371,94	1 413 570,51	—		
н94540	—	—	—	564 371,12	1 413 570,98	—		
н94550	—	—	—	564 369,56	1 413 568,24	—		
н94560	—	—	—	564 370,39	1 413 567,77	—		
н94570	—	—	—	564 366,02	1 413 560,10	—		
н94580	—	—	—	564 363,58	1 413 561,49	—		
н94590	—	—	—	564 362,12	1 413 558,91	—		
н94600	—	—	—	564 361,29	1 413 559,38	—		
н94610	—	—	—	564 359,74	1 413 556,64	—		
н94620	—	—	—	564 360,56	1 413 556,17	—		
н94630	—	—	—	564 356,32	1 413 548,71	—		

1	2	3	4	5	6	7	8	9
н94000	—	—	—	564 366,75	1 413 542,78	—	Метод спутниковых геодезических измерений (определений)	—

**2. Сведения о характеристиках объекта недвижимости с кадастровым номером** 41:01:0010119:788 :

№ п/п	Наименование характеристики	Значение характеристики
1	2	3
1.	Вид объекта недвижимости	Здание
2.	Ранее присвоенный государственный учетный номер (инвентарный) здания, сооружения, объекта незавершенного строительства	—
3.	Кадастровый номер земельного участка (земельных участков), в границах которого (которых) расположены здание, сооружение, объект незавершенного строительства	41:01:0010119:509
4.	Уникальный учетный номер кадастрового квартала, в границах которого расположены здание, сооружение, объект незавершенного строительства	41:01:0010119
5.	Адрес здания, сооружения, объекта незавершенного строительства	—
5.1.	Сведения о местоположении здания, сооружения, объекта незавершенного строительства (при отсутствии адреса) в структурированном в соответствии с федеральной информационной адресной системой виде	Российская Федерация, Камчатский край, Петропавловск-Камчатский г, Николаевой-Терешковой В.В. ул, д 2
5.2.	Дополнительные сведения о местоположении	—
6.	Иные сведения	—

**3. Пояснения к сведениям об объекте недвижимости с кадастровым номером** 41:01:0010119:788 :

1.	—
----	---

**1. Сведения о характерных точках контура объекта недвижимости с кадастровым номером** 41:01:0010119:789 :

Система координат		МСК-41, зона 1				Зона №		1
Обозначение характерных точек границ	Содержатся в Едином государственном реестре недвижимости			Определены в ходе выполнения комплексных кадастровых работ			Метод определения координат	Формулы, примененные для расчета средней квадратической погрешности определения координат характерных точек (Mt), м, с подставленными в такие формулы значениями и итоговые (вычисленные) значения Mt, м
	координаты, м		Радиус, м	координаты, м		Радиус, м		
	X	Y	R	X	Y	R		

1	2	3	4	5	6	7	8	9
н94640	—	—	—	564 013,55	1 413 455,29	—	Метод спутниковых геодезических измерений (определений)	—
н94650	—	—	—	564 018,66	1 413 466,20	—		
н94660	—	—	—	564 018,37	1 413 466,34	—		
н94670	—	—	—	564 018,71	1 413 467,06	—		
н94680	—	—	—	564 015,90	1 413 468,38	—		
н94690	—	—	—	564 015,56	1 413 467,65	—		
н94700	—	—	—	564 008,33	1 413 471,03	—		
н94710	—	—	—	564 008,67	1 413 471,75	—		
н94720	—	—	—	564 005,86	1 413 473,07	—		
н94730	—	—	—	564 005,53	1 413 472,34	—		
н94740	—	—	—	564 005,30	1 413 472,45	—		
н94750	—	—	—	564 000,19	1 413 461,53	—		
н94760	—	—	—	564 008,07	1 413 457,85	—		
н94770	—	—	—	564 007,73	1 413 457,13	—		
н94780	—	—	—	564 010,54	1 413 455,81	—		
н94790	—	—	—	564 010,88	1 413 456,54	—		
н94640	—	—	—	564 013,55	1 413 455,29	—		



**2. Сведения о характеристиках объекта недвижимости с кадастровым номером** 41:01:0010119:789 :

№ п/п	Наименование характеристики	Значение характеристики
1	2	3
1.	Вид объекта недвижимости	Здание
2.	Ранее присвоенный государственный учетный номер (инвентарный) здания, сооружения, объекта незавершенного строительства	—
3.	Кадастровый номер земельного участка (земельных участков), в границах которого (которых) расположены здание, сооружение, объект незавершенного строительства	—
4.	Уникальный учетный номер кадастрового квартала, в границах которого расположены здание, сооружение, объект незавершенного строительства	41:01:0010119
5.	Адрес здания, сооружения, объекта незавершенного строительства	—
5.1.	Сведения о местоположении здания, сооружения, объекта незавершенного строительства (при отсутствии адреса) в структурированном в соответствии с федеральной информационной адресной системой виде	Российская Федерация, Камчатский край, Петропавловск-Камчатский г, Николаевой-Терешковой В.В. ул, д 7
5.2.	Дополнительные сведения о местоположении	—
6.	Иные сведения	—

**3. Пояснения к сведениям об объекте недвижимости с кадастровым номером** 41:01:0010119:789 :

1.	—
----	---

**1. Сведения о характерных точках контура объекта недвижимости с кадастровым номером** 41:01:0010119:7895 :

Система координат		МСК-41, зона 1					Зона № 1	
Обозначение характерных точек границ	Содержатся в Едином государственном реестре недвижимости			Определены в ходе выполнения комплексных кадастровых работ			Метод определения координат	Формулы, примененные для расчета средней квадратической погрешности определения координат характерных точек (Mt), м, с подставленными в такие формулы значениями и итоговые (вычисленные) значения Mt, м
	координаты, м		Радиус, м	координаты, м		Радиус, м		
	X	Y	R	X	Y	R		
1	2	3	4	5	6	7	8	9
н94800	—	—	—	565 368,03	1 411 753,01	—	Метод спутниковых геодезических измерений (определений)	—

1	2	3	4	5	6	7	8	9
н94810	—	—	—	565 367,38	1 411 755,29	—	Метод спутниковых геодезических измерений (определений)	—
н94820	—	—	—	565 379,16	1 411 758,92	—		
н94830	—	—	—	565 368,03	1 411 795,03	—		
н94840	—	—	—	565 361,75	1 411 793,10	—		
н94850	—	—	—	565 360,70	1 411 796,52	—		
н94860	—	—	—	565 325,61	1 411 786,30	—		
н94870	—	—	—	565 337,16	1 411 746,67	—		
н94880	—	—	—	565 360,68	1 411 753,38	—		
н94890	—	—	—	565 361,33	1 411 751,10	—		
н94800	—	—	—	565 368,03	1 411 753,01	—		

**2. Сведения о характеристиках объекта недвижимости с кадастровым номером** 41:01:0010119:7895 :

№ п/п	Наименование характеристики	Значение характеристики
1	2	3
1.	Вид объекта недвижимости	Здание
2.	Ранее присвоенный государственный учетный номер (инвентарный) здания, сооружения, объекта незавершенного строительства	—
3.	Кадастровый номер земельного участка (земельных участков), в границах которого (которых) расположены здание, сооружение, объект незавершенного строительства	41:01:0010119:284
4.	Уникальный учетный номер кадастрового квартала, в границах которого расположены здание, сооружение, объект незавершенного строительства	41:01:0010119

1	2	3
5.	Адрес здания, сооружения, объекта незавершенного строительства	—
5.1.	Сведения о местоположении здания, сооружения, объекта незавершенного строительства (при отсутствии адреса) в структурированном в соответствии с федеральной информационной адресной системой виде	Российская Федерация, Камчатский край, Петропавловск-Камчатский г, Академика Королева ул, д 67
5.2.	Дополнительные сведения о местоположении	—
6.	Иные сведения	—

**3. Пояснения к сведениям об объекте недвижимости с кадастровым номером** 41:01:0010119:7895 :

1.	—
----	---

**1. Сведения о характерных точках контура объекта недвижимости с кадастровым номером** 41:01:0010119:790 :

Система координат		МСК-41, зона 1					Зона № 1	
Обозначение характерных точек границ	Содержатся в Едином государственном реестре недвижимости			Определены в ходе выполнения комплексных кадастровых работ			Метод определения координат	Формулы, примененные для расчета средней квадратической погрешности определения координат характерных точек (Mt), м, с подставленными в такие формулы значениями и итоговые (вычисленные) значения Mt, м
	координаты, м		Радиус, м	координаты, м		Радиус, м		
	X	Y	R	X	Y	R		
1	2	3	4	5	6	7	8	9
н94900	—	—	—	564 028,43	1 413 501,02	—	Метод спутниковых геодезических измерений (определений)	—
н94910	—	—	—	564 029,82	1 413 504,04	—		
н94920	—	—	—	564 030,60	1 413 503,68	—		
н94930	—	—	—	564 031,90	1 413 506,49	—		
н94940	—	—	—	564 031,13	1 413 506,85	—		
н94950	—	—	—	564 034,62	1 413 514,38	—		
н94960	—	—	—	564 035,39	1 413 514,02	—		

1	2	3	4	5	6	7	8	9
н94970	—	—	—	564 036,69	1 413 516,84	—	Метод спутниковых геодезических измерений (определений)	—
н94980	—	—	—	564 038,00	1 413 519,65	—		
н94990	—	—	—	564 037,22	1 413 520,01	—		
н95000	—	—	—	564 040,57	1 413 527,23	—		
н95010	—	—	—	564 041,35	1 413 526,88	—		
н95020	—	—	—	564 042,65	1 413 529,69	—		
н95030	—	—	—	564 043,95	1 413 532,50	—		
н95040	—	—	—	564 043,18	1 413 532,86	—		
н95050	—	—	—	564 046,56	1 413 540,16	—		
н95060	—	—	—	564 047,34	1 413 539,80	—		
н95070	—	—	—	564 048,64	1 413 542,61	—		
н95080	—	—	—	564 049,94	1 413 545,43	—		
н95090	—	—	—	564 049,17	1 413 545,78	—		
н95100	—	—	—	564 052,50	1 413 552,98	—		
н95110	—	—	—	564 053,28	1 413 552,62	—		
н95120	—	—	—	564 054,58	1 413 555,44	—		
н95130	—	—	—	564 055,88	1 413 558,25	—		

1	2	3	4	5	6	7	8	9
н95140	—	—	—	564 055,11	1 413 558,61	—	Метод спутниковых геодезических измерений (определений)	—
н95150	—	—	—	564 058,45	1 413 565,81	—		
н95160	—	—	—	564 059,22	1 413 565,46	—		
н95170	—	—	—	564 060,52	1 413 568,27	—		
н95180	—	—	—	564 061,83	1 413 571,08	—		
н95190	—	—	—	564 061,05	1 413 571,44	—		
н95200	—	—	—	564 064,38	1 413 578,62	—		
н95210	—	—	—	564 065,15	1 413 578,26	—		
н95220	—	—	—	564 066,46	1 413 581,07	—		
н95230	—	—	—	564 065,68	1 413 581,43	—		
н91860	—	—	—	564 067,20	1 413 584,71	—		
н92070	—	—	—	564 056,03	1 413 589,89	—		
н95240	—	—	—	564 054,55	1 413 586,68	—		
н95250	—	—	—	564 053,78	1 413 587,04	—		
н95260	—	—	—	564 052,47	1 413 584,23	—		
н95270	—	—	—	564 053,24	1 413 583,87	—		
н95280	—	—	—	564 045,01	1 413 566,11	—		

1	2	3	4	5	6	7	8	9
н95290	—	—	—	564 044,24	1 413 566,47	—	Метод спутниковых геодезических измерений (определений)	—
н95300	—	—	—	564 042,94	1 413 563,65	—		
н95310	—	—	—	564 043,71	1 413 563,30	—		
н95320	—	—	—	564 035,52	1 413 545,61	—		
н95330	—	—	—	564 034,75	1 413 545,97	—		
н95340	—	—	—	564 033,44	1 413 543,15	—		
н95350	—	—	—	564 034,22	1 413 542,80	—		
н95360	—	—	—	564 029,62	1 413 532,89	—		
н95370	—	—	—	564 028,85	1 413 533,25	—		
н95380	—	—	—	564 027,55	1 413 530,44	—		
н95390	—	—	—	564 028,32	1 413 530,08	—		
н95400	—	—	—	564 021,43	1 413 515,20	—		
н95410	—	—	—	564 020,65	1 413 515,55	—		
н95420	—	—	—	564 019,35	1 413 512,74	—		
н95430	—	—	—	564 018,05	1 413 509,93	—		
н95440	—	—	—	564 018,82	1 413 509,57	—		
н95450	—	—	—	564 017,26	1 413 506,19	—		

1	2	3	4	5	6	7	8	9
н94900	—	—	—	564 028,43	1 413 501,02	—	Метод спутниковых геодезических измерений (определений)	—

**2. Сведения о характеристиках объекта недвижимости с кадастровым номером** 41:01:0010119:790 :

№ п/п	Наименование характеристики	Значение характеристики
1	2	3
1.	Вид объекта недвижимости	Здание
2.	Ранее присвоенный государственный учетный номер (инвентарный) здания, сооружения, объекта незавершенного строительства	—
3.	Кадастровый номер земельного участка (земельных участков), в границах которого (которых) расположены здание, сооружение, объект незавершенного строительства	41:01:0010119:514
4.	Уникальный учетный номер кадастрового квартала, в границах которого расположены здание, сооружение, объект незавершенного строительства	41:01:0010119
5.	Адрес здания, сооружения, объекта незавершенного строительства	—
5.1.	Сведения о местоположении здания, сооружения, объекта незавершенного строительства (при отсутствии адреса) в структурированном в соответствии с федеральной информационной адресной системой виде	Российская Федерация, Камчатский край, Петропавловск-Камчатский г, Николаевой-Терешковой В.В. ул, д 1
5.2.	Дополнительные сведения о местоположении	—
6.	Иные сведения	—

**3. Пояснения к сведениям об объекте недвижимости с кадастровым номером** 41:01:0010119:790 :

1.	—
----	---

**1. Сведения о характерных точках контура объекта недвижимости с кадастровым номером** 41:01:0010119:791 :

Система координат		МСК-41, зона 1				Зона №		1
Обозначение характерных точек границ	Содержатся в Едином государственном реестре недвижимости			Определены в ходе выполнения комплексных кадастровых работ			Метод определения координат	Формулы, примененные для расчета средней квадратической погрешности определения координат характерных точек (Mt), м, с подставленными в такие формулы значениями и итоговые (вычисленные) значения Mt, м
	координаты, м		Радиус, м	координаты, м		Радиус, м		
	X	Y	R	X	Y	R		

1	2	3	4	5	6	7	8	9
н78180	—	—	—	564 357,79	1 413 671,62	—	Метод спутниковых геодезических измерений (определений)	—
34	564 351,33	1 413 661,31	—	564 351,33	1 413 661,31	—		
н95460	—	—	—	564 363,52	1 413 653,76	—		
н95470	—	—	—	564 363,05	1 413 653,00	—		
н95480	—	—	—	564 365,86	1 413 651,26	—		
н95490	—	—	—	564 368,66	1 413 649,52	—		
н95500	—	—	—	564 369,14	1 413 650,29	—		
н95510	—	—	—	564 375,53	1 413 646,32	—		
н95520	—	—	—	564 375,06	1 413 645,56	—		
н95530	—	—	—	564 377,86	1 413 643,82	—		
н95540	—	—	—	564 380,67	1 413 642,08	—		
н95550	—	—	—	564 381,14	1 413 642,85	—		
н95560	—	—	—	564 387,82	1 413 638,71	—		
н95570	—	—	—	564 387,35	1 413 637,94	—		
н95580	—	—	—	564 390,16	1 413 636,20	—		
н95590	—	—	—	564 392,96	1 413 634,47	—		
н95600	—	—	—	564 393,44	1 413 635,24	—		



1	2	3	4	5	6	7	8	9
н95610	—	—	—	564 399,74	1 413 631,35	—	Метод спутниковых геодезических измерений (определений)	—
н95620	—	—	—	564 399,26	1 413 630,58	—		
н95630	—	—	—	564 402,07	1 413 628,85	—		
н95640	—	—	—	564 404,88	1 413 627,11	—		
н95650	—	—	—	564 405,35	1 413 627,87	—		
н95660	—	—	—	564 411,72	1 413 623,93	—		
н95670	—	—	—	564 411,25	1 413 623,16	—		
н95680	—	—	—	564 414,06	1 413 621,43	—		
н95690	—	—	—	564 416,86	1 413 619,70	—		
н95700	—	—	—	564 417,34	1 413 620,46	—		
н95710	—	—	—	564 424,02	1 413 616,31	—		
н95720	—	—	—	564 423,56	1 413 615,55	—		
н95730	—	—	—	564 426,36	1 413 613,82	—		
н95740	—	—	—	564 426,84	1 413 614,58	—		
н95750	—	—	—	564 429,74	1 413 612,78	—		
н95760	—	—	—	564 436,14	1 413 623,12	—		
н95770	—	—	—	564 433,20	1 413 624,94	—		

1	2	3	4	5	6	7	8	9
н95780	—	—	—	564 433,68	1 413 625,70	—	Метод спутниковых геодезических измерений (определений)	—
н95790	—	—	—	564 430,87	1 413 627,44	—		
н95800	—	—	—	564 430,40	1 413 626,68	—		
н95810	—	—	—	564 413,88	1 413 636,90	—		
н95820	—	—	—	564 414,36	1 413 637,66	—		
н95830	—	—	—	564 411,56	1 413 639,40	—		
н95840	—	—	—	564 411,08	1 413 638,63	—		
н95850	—	—	—	564 401,94	1 413 644,28	—		
н95860	—	—	—	564 402,42	1 413 645,05	—		
н95870	—	—	—	564 399,61	1 413 646,79	—		
н95880	—	—	—	564 399,14	1 413 646,02	—		
н95890	—	—	—	564 394,81	1 413 648,70	—		
н95900	—	—	—	564 395,28	1 413 649,46	—		
н95910	—	—	—	564 392,48	1 413 651,20	—		
н95920	—	—	—	564 392,00	1 413 650,44	—		
н95930	—	—	—	564 382,65	1 413 656,23	—		
н95940	—	—	—	564 383,12	1 413 657,00	—		

1	2	3	4	5	6	7	8	9
н95950	—	—	—	564 380,32	1 413 658,73	—	Метод спутниковых геодезических измерений (определений)	—
н95960	—	—	—	564 379,84	1 413 657,96	—		
н95970	—	—	—	564 363,45	1 413 668,12	—		
н95980	—	—	—	564 363,92	1 413 668,88	—		
н95990	—	—	—	564 361,12	1 413 670,62	—		
н96000	—	—	—	564 360,64	1 413 669,86	—		
н78180	—	—	—	564 357,79	1 413 671,62	—		

**2. Сведения о характеристиках объекта недвижимости с кадастровым номером** 41:01:0010119:791 :

№ п/п	Наименование характеристики	Значение характеристики
1	2	3
1.	Вид объекта недвижимости	Здание
2.	Ранее присвоенный государственный учетный номер (инвентарный) здания, сооружения, объекта незавершенного строительства	—
3.	Кадастровый номер земельного участка (земельных участков), в границах которого (которых) расположены здание, сооружение, объект незавершенного строительства	41:01:0010119:514
4.	Уникальный учетный номер кадастрового квартала, в границах которого расположены здание, сооружение, объект незавершенного строительства	41:01:0010119
5.	Адрес здания, сооружения, объекта незавершенного строительства	—
5.1.	Сведения о местоположении здания, сооружения, объекта незавершенного строительства (при отсутствии адреса) в структурированном в соответствии с федеральной информационной адресной системой виде	Российская Федерация, Камчатский край, Петропавловск-Камчатский г, Николаевой-Терешковой В.В. ул, д 1
5.2.	Дополнительные сведения о местоположении	—
6.	Иные сведения	—

**3. Пояснения к сведениям об объекте недвижимости с кадастровым номером** 41:01:0010119:791 :

1. —

**1. Сведения о характерных точках контура объекта недвижимости с кадастровым номером** 41:01:0010119:792 :

Система координат МСК-41, зона 1 Зона № 1

Обозначение характерных точек границ	Содержатся в Едином государственном реестре недвижимости			Определены в ходе выполнения комплексных кадастровых работ			Метод определения координат	Формулы, примененные для расчета средней квадратической погрешности определения координат характерных точек (Mt), м, с подставленными в такие формулы значениями и итоговые (вычисленные) значения Mt, м
	координаты, м		Радиус, м	координаты, м		Радиус, м		
	X	Y	R	X	Y	R		
1	2	3	4	5	6	7	8	9
н91920	—	—	—	564 079,14	1 413 599,59	—	Метод спутниковых геодезических измерений (определений)	—
н96010	—	—	—	564 087,85	1 413 606,54	—		
н96020	—	—	—	564 088,42	1 413 605,83	—		
н96030	—	—	—	564 090,84	1 413 607,77	—		
н96040	—	—	—	564 093,26	1 413 609,71	—		
н96050	—	—	—	564 092,70	1 413 610,41	—		
н96060	—	—	—	564 098,98	1 413 615,44	—		
н96070	—	—	—	564 099,54	1 413 614,73	—		
н96080	—	—	—	564 101,97	1 413 616,67	—		
н96090	—	—	—	564 104,39	1 413 618,60	—		
н96100	—	—	—	564 103,83	1 413 619,29	—		
н96110	—	—	—	564 110,08	1 413 624,28	—		

1	2	3	4	5	6	7	8	9
н96120	—	—	—	564 110,64	1 413 623,57	—	Метод спутниковых геодезических измерений (определений)	—
н96130	—	—	—	564 113,06	1 413 625,51	—		
н96140	—	—	—	564 115,48	1 413 627,44	—		
н96150	—	—	—	564 114,92	1 413 628,14	—		
н53360	—	—	—	564 123,86	1 413 635,27	—		
н53530	—	—	—	564 116,35	1 413 644,68	—		
н96160	—	—	—	564 116,11	1 413 644,50	—		
н96170	—	—	—	564 115,55	1 413 645,20	—		
н96180	—	—	—	564 113,13	1 413 643,27	—		
н96190	—	—	—	564 113,69	1 413 642,57	—		
н96200	—	—	—	564 109,63	1 413 639,33	—		
н96210	—	—	—	564 109,07	1 413 640,03	—		
н96220	—	—	—	564 106,65	1 413 638,09	—		
н96230	—	—	—	564 107,21	1 413 637,39	—		
н96240	—	—	—	564 098,62	1 413 630,54	—		
н96250	—	—	—	564 098,06	1 413 631,25	—		
н96260	—	—	—	564 095,64	1 413 629,31	—		

1	2	3	4	5	6	7	8	9
н96270	—	—	—	564 096,20	1 413 628,61	—	Метод спутниковых геодезических измерений (определений)	—
н96280	—	—	—	564 091,90	1 413 625,18	—		
н96290	—	—	—	564 091,34	1 413 625,88	—		
н96300	—	—	—	564 088,91	1 413 623,95	—		
н96310	—	—	—	564 089,48	1 413 623,25	—		
н96320	—	—	—	564 080,82	1 413 616,34	—		
н96330	—	—	—	564 080,25	1 413 617,04	—		
н96340	—	—	—	564 077,83	1 413 615,11	—		
н96350	—	—	—	564 078,40	1 413 614,40	—		
н96360	—	—	—	564 074,40	1 413 611,22	—		
н96370	—	—	—	564 073,83	1 413 611,92	—		
н96380	—	—	—	564 071,41	1 413 609,98	—		
н96390	—	—	—	564 071,98	1 413 609,28	—		
н91930	—	—	—	564 071,63	1 413 609,01	—		
н91920	—	—	—	564 079,14	1 413 599,59	—		

**2. Сведения о характеристиках объекта недвижимости с кадастровым номером** 41:01:0010119:792 :

№ п/п	Наименование характеристики	Значение характеристики
1	2	3
1.	Вид объекта недвижимости	Здание

1	2	3
2.	Ранее присвоенный государственный учетный номер (инвентарный) здания, сооружения, объекта незавершенного строительства	—
3.	Кадастровый номер земельного участка (земельных участков), в границах которого (которых) расположены здание, сооружение, объект незавершенного строительства	41:01:0010119:514
4.	Уникальный учетный номер кадастрового квартала, в границах которого расположены здание, сооружение, объект незавершенного строительства	41:01:0010119
5.	Адрес здания, сооружения, объекта незавершенного строительства	—
5.1.	Сведения о местоположении здания, сооружения, объекта незавершенного строительства (при отсутствии адреса) в структурированном в соответствии с федеральной информационной адресной системой виде	Российская Федерация, Камчатский край, Петропавловск-Камчатский г, Николаевой-Терешковой В.В. ул, д 1
5.2.	Дополнительные сведения о местоположении	—
6.	Иные сведения	—

**3. Пояснения к сведениям об объекте недвижимости с кадастровым номером** 41:01:0010119:792 :

1.	—
----	---

**1. Сведения о характерных точках контура объекта недвижимости с кадастровым номером** 41:01:0010119:793 :

Система координат МСК-41, зона 1 Зона № 1

Обозначение характерных точек границ	Содержатся в Едином государственном реестре недвижимости			Определены в ходе выполнения комплексных кадастровых работ			Метод определения координат	Формулы, примененные для расчета средней квадратической погрешности определения координат характерных точек (Mt), м, с подставленными в такие формулы значениями и итоговые (вычисленные) значения Mt, м
	координаты, м		Радиус, м	координаты, м		Радиус, м		
	X	Y	R	X	Y	R		
1	2	3	4	5	6	7	8	9
н90410	—	—	—	564 264,32	1 413 567,43	—	Метод спутниковых геодезических измерений (определений)	—
н90420	—	—	—	564 264,32	1 413 567,77	—		
н90430	—	—	—	564 265,22	1 413 567,77	—		

1	2	3	4	5	6	7	8	9
н90440	—	—	—	564 265,22	1 413 570,92	—	Метод спутниковых геодезических измерений (определений)	—
н90450	—	—	—	564 264,32	1 413 570,92	—		
н90460	—	—	—	564 264,32	1 413 578,78	—		
н90470	—	—	—	564 265,22	1 413 578,78	—		
н90480	—	—	—	564 265,22	1 413 581,93	—		
н90490	—	—	—	564 264,32	1 413 581,93	—		
н90500	—	—	—	564 264,32	1 413 582,13	—		
н90510	—	—	—	564 258,69	1 413 582,13	—		
н90520	—	—	—	564 258,68	1 413 582,58	—		
н90530	—	—	—	564 259,58	1 413 582,58	—		
н90540	—	—	—	564 259,58	1 413 585,73	—		
н90550	—	—	—	564 258,68	1 413 585,73	—		
н90560	—	—	—	564 258,68	1 413 593,59	—		
н90570	—	—	—	564 259,58	1 413 593,59	—		
н90580	—	—	—	564 259,58	1 413 596,74	—		
н90590	—	—	—	564 258,68	1 413 596,74	—		
н90600	—	—	—	564 258,68	1 413 596,95	—		



1	2	3	4	5	6	7	8	9
н90610	—	—	—	564 258,68	1 413 597,08	—	Метод спутниковых геодезических измерений (определений)	—
н90620	—	—	—	564 261,69	1 413 597,08	—		
н90630	—	—	—	564 261,69	1 413 597,42	—		
н90640	—	—	—	564 262,59	1 413 597,42	—		
н90650	—	—	—	564 262,59	1 413 600,57	—		
н90660	—	—	—	564 261,69	1 413 600,57	—		
н90670	—	—	—	564 261,69	1 413 608,42	—		
н90680	—	—	—	564 262,59	1 413 608,42	—		
н90690	—	—	—	564 262,59	1 413 611,57	—		
н90700	—	—	—	564 261,69	1 413 611,57	—		
н90710	—	—	—	564 261,69	1 413 612,23	—		
н90720	—	—	—	564 262,59	1 413 612,23	—		
н90730	—	—	—	564 262,59	1 413 615,38	—		
н90740	—	—	—	564 261,69	1 413 615,38	—		
н90750	—	—	—	564 261,69	1 413 623,24	—		
н90760	—	—	—	564 262,59	1 413 623,24	—		
н90770	—	—	—	564 262,59	1 413 626,39	—		

1	2	3	4	5	6	7	8	9
н90780	—	—	—	564 261,69	1 413 626,39	—	Метод спутниковых геодезических измерений (определений)	—
н90790	—	—	—	564 261,69	1 413 626,59	—		
н90800	—	—	—	564 249,69	1 413 626,59	—		
н90810	—	—	—	564 249,69	1 413 623,88	—		
н90820	—	—	—	564 248,79	1 413 623,88	—		
н90830	—	—	—	564 248,79	1 413 620,73	—		
н90840	—	—	—	564 249,69	1 413 620,73	—		
н90850	—	—	—	564 249,69	1 413 609,07	—		
н90860	—	—	—	564 248,79	1 413 609,07	—		
н90870	—	—	—	564 248,79	1 413 605,92	—		
н90880	—	—	—	564 249,69	1 413 605,92	—		
н90890	—	—	—	564 249,69	1 413 596,95	—		
н90900	—	—	—	564 246,68	1 413 596,95	—		
н90910	—	—	—	564 246,68	1 413 594,23	—		
н90920	—	—	—	564 245,78	1 413 594,23	—		
н90930	—	—	—	564 245,78	1 413 591,08	—		
н90940	—	—	—	564 246,68	1 413 591,08	—		

1	2	3	4	5	6	7	8	9
н90950	—	—	—	564 246,68	1 413 582,25	—	Метод спутниковых геодезических измерений (определений)	—
н90960	—	—	—	564 252,32	1 413 582,24	—		
н90970	—	—	—	564 252,32	1 413 579,42	—		
н90980	—	—	—	564 251,42	1 413 579,42	—		
н90990	—	—	—	564 251,42	1 413 576,27	—		
н91000	—	—	—	564 252,32	1 413 576,27	—		
н91010	—	—	—	564 252,32	1 413 567,43	—		
н90410	—	—	—	564 264,32	1 413 567,43	—		

**2. Сведения о характеристиках объекта недвижимости с кадастровым номером** 41:01:0010119:793 :

№ п/п	Наименование характеристики	Значение характеристики
1	2	3
1.	Вид объекта недвижимости	Здание
2.	Ранее присвоенный государственный учетный номер (инвентарный) здания, сооружения, объекта незавершенного строительства	—
3.	Кадастровый номер земельного участка (земельных участков), в границах которого (которых) расположены здание, сооружение, объект незавершенного строительства	—
4.	Уникальный учетный номер кадастрового квартала, в границах которого расположены здание, сооружение, объект незавершенного строительства	41:01:0010119

1	2	3
5.	Адрес здания, сооружения, объекта незавершенного строительства	—
5.1.	Сведения о местоположении здания, сооружения, объекта незавершенного строительства (при отсутствии адреса) в структурированном в соответствии с федеральной информационной адресной системой виде	Российская Федерация, Камчатский край, Петропавловск-Камчатский г, Николаевой-Терешковой В.В. ул, д 6
5.2.	Дополнительные сведения о местоположении	—
6.	Иные сведения	—

**3. Пояснения к сведениям об объекте недвижимости с кадастровым номером** 41:01:0010119:793 :

1.	—
----	---

**1. Сведения о характерных точках контура объекта недвижимости с кадастровым номером** 41:01:0010119:7934 :

Система координат			МСК-41, зона 1				Зона №		1
Обозначение характерных точек границ	Содержатся в Едином государственном реестре недвижимости			Определены в ходе выполнения комплексных кадастровых работ			Метод определения координат	Формулы, примененные для расчета средней квадратической погрешности определения координат характерных точек (Mt), м, с подставленными в такие формулы значениями и итоговые (вычисленные) значения Mt, м	
	координаты, м		Радиус, м	координаты, м		Радиус, м			
	X	Y	R	X	Y	R			
1	2	3	4	5	6	7	8	9	
н96400	—	—	—	564 727,14	1 412 618,26	—	Метод спутниковых геодезических измерений (определений)	—	
н96410	—	—	—	564 721,99	1 412 606,40	—			
н83690	—	—	—	564 719,56	1 412 600,82	—			
н83840	—	—	—	564 736,87	1 412 593,28	—			
н96420	—	—	—	564 741,95	1 412 605,06	—			
н96430	—	—	—	564 744,42	1 412 610,74	—			
н96440	—	—	—	564 732,83	1 412 615,78	—			

1	2	3	4	5	6	7	8	9
н96400	—	—	—	564 727,14	1 412 618,26	—	Метод спутниковых геодезических измерений (определений)	—

**2. Сведения о характеристиках объекта недвижимости с кадастровым номером** 41:01:0010119:7934 :

№ п/п	Наименование характеристики	Значение характеристики
1	2	3
1.	Вид объекта недвижимости	Сооружение
2.	Ранее присвоенный государственный учетный номер (инвентарный) здания, сооружения, объекта незавершенного строительства	—
3.	Кадастровый номер земельного участка (земельных участков), в границах которого (которых) расположены здание, сооружение, объект незавершенного строительства	41:01:0010119:12939
4.	Уникальный учетный номер кадастрового квартала, в границах которого расположены здание, сооружение, объект незавершенного строительства	41:01:0010119
5.	Адрес здания, сооружения, объекта незавершенного строительства	—
5.1.	Сведения о местоположении здания, сооружения, объекта незавершенного строительства (при отсутствии адреса) в структурированном в соответствии с федеральной информационной адресной системой виде	Российская Федерация, Камчатский край, Петропавловск-Камчатский г, Академика Курчатова ул, д 6
5.2.	Дополнительные сведения о местоположении	—
6.	Иные сведения	—

**3. Пояснения к сведениям об объекте недвижимости с кадастровым номером** 41:01:0010119:7934 :

1.	—
----	---

**1. Сведения о характерных точках контура объекта недвижимости с кадастровым номером** 41:01:0010119:7935 :

Система координат		МСК-41, зона 1				Зона №		1
Обозначение характерных точек границ	Содержатся в Едином государственном реестре недвижимости			Определены в ходе выполнения комплексных кадастровых работ			Метод определения координат	Формулы, примененные для расчета средней квадратической погрешности определения координат характерных точек (Mt), м, с подставленными в такие формулы значениями и итоговые (вычисленные) значения Mt, м
	координаты, м		Радиус, м	координаты, м		Радиус, м		
	X	Y	R	X	Y	R		

1	2	3	4	5	6	7	8	9
н96450	—	—	—	564 747,29	1 412 609,50	—	Метод спутниковых геодезических измерений (определений)	—
н96460	—	—	—	564 758,86	1 412 635,38	—		
н96470	—	—	—	564 750,50	1 412 639,12	—		
н96480	—	—	—	564 744,50	1 412 641,81	—		
н96440	—	—	—	564 732,83	1 412 615,78	—		
н96430	—	—	—	564 744,42	1 412 610,74	—		
н96450	—	—	—	564 747,29	1 412 609,50	—		

**2. Сведения о характеристиках объекта недвижимости с кадастровым номером** 41:01:0010119:7935 :

№ п/п	Наименование характеристики	Значение характеристики
1	2	3
1.	Вид объекта недвижимости	Сооружение
2.	Ранее присвоенный государственный учетный номер (инвентарный) здания, сооружения, объекта незавершенного строительства	—
3.	Кадастровый номер земельного участка (земельных участков), в границах которого (которых) расположены здание, сооружение, объект незавершенного строительства	41:01:0010119:12940
4.	Уникальный учетный номер кадастрового квартала, в границах которого расположены здание, сооружение, объект незавершенного строительства	41:01:0010119
5.	Адрес здания, сооружения, объекта незавершенного строительства	—
5.1.	Сведения о местоположении здания, сооружения, объекта незавершенного строительства (при отсутствии адреса) в структурированном в соответствии с федеральной информационной адресной системой виде	Российская Федерация, Камчатский край, Петропавловск-Камчатский г, Академика Курчатова ул, д 6/1
5.2.	Дополнительные сведения о местоположении	—
6.	Иные сведения	—

**3. Пояснения к сведениям об объекте недвижимости с кадастровым номером** 41:01:0010119:7935 :

1. —

**1. Сведения о характерных точках контура объекта недвижимости с кадастровым номером** 41:01:0010119:7936 :

Система координат МСК-41, зона 1 Зона № 1

Обозначение характерных точек границ	Содержатся в Едином государственном реестре недвижимости			Определены в ходе выполнения комплексных кадастровых работ			Метод определения координат	Формулы, примененные для расчета средней квадратической погрешности определения координат характерных точек (Mt), м, с подставленными в такие формулы значениями и итоговые (вычисленные) значения Mt, м
	координаты, м		Радиус, м	координаты, м		Радиус, м		
	X	Y	R	X	Y	R		
1	2	3	4	5	6	7	8	9
н96490	—	—	—	564 760,40	1 412 661,77	—	Метод спутниковых геодезических измерений (определений)	—
н96500	—	—	—	564 746,12	1 412 668,00	—		
н96510	—	—	—	564 736,26	1 412 645,40	—		
н96480	—	—	—	564 744,50	1 412 641,81	—		
н96470	—	—	—	564 750,50	1 412 639,12	—		
н96490	—	—	—	564 760,40	1 412 661,77	—		

**2. Сведения о характеристиках объекта недвижимости с кадастровым номером** 41:01:0010119:7936 :

№ п/п	Наименование характеристики	Значение характеристики
1	2	3
1.	Вид объекта недвижимости	Сооружение
2.	Ранее присвоенный государственный учетный номер (инвентарный) здания, сооружения, объекта незавершенного строительства	—
3.	Кадастровый номер земельного участка (земельных участков), в границах которого (которых) расположены здание, сооружение, объект незавершенного строительства	41:01:0010119:12940

1	2	3
4.	Уникальный учетный номер кадастрового квартала, в границах которого расположены здание, сооружение, объект незавершенного строительства	41:01:0010119
5.	Адрес здания, сооружения, объекта незавершенного строительства	—
5.1.	Сведения о местоположении здания, сооружения, объекта незавершенного строительства (при отсутствии адреса) в структурированном в соответствии с федеральной информационной адресной системой виде	Российская Федерация, Камчатский край, Петропавловск-Камчатский г, Академика Курчатова ул, д 6/1, строен 1
5.2.	Дополнительные сведения о местоположении	—
6.	Иные сведения	—

**3. Пояснения к сведениям об объекте недвижимости с кадастровым номером** 41:01:0010119:7936 :

1. —

**1. Сведения о характерных точках контура объекта недвижимости с кадастровым номером** 41:01:0010119:7937 :

Система координат МСК-41, зона 1 Зона № 1

Обозначение характерных точек границ	Содержатся в Едином государственном реестре недвижимости			Определены в ходе выполнения комплексных кадастровых работ			Метод определения координат	Формулы, примененные для расчета средней квадратической погрешности определения координат характерных точек (Mt), м, с подставленными в такие формулы значениями и итоговые (вычисленные) значения Mt, м
	координаты, м		Радиус, м	координаты, м		Радиус, м		
	X	Y	R	X	Y	R		
1	2	3	4	5	6	7	8	9
н96410	—	—	—	564 721,99	1 412 606,40	—	Метод спутниковых геодезических измерений (определений)	—
н96400	—	—	—	564 727,14	1 412 618,26	—		
н96520	—	—	—	564 728,26	1 412 620,96	—		
н96530	—	—	—	564 682,90	1 412 639,74	—		
н96540	—	—	—	564 676,85	1 412 625,24	—		
н96410	—	—	—	564 721,99	1 412 606,40	—		



**2. Сведения о характеристиках объекта недвижимости с кадастровым номером** 41:01:0010119:7937 :

№ п/п	Наименование характеристики	Значение характеристики
1	2	3
1.	Вид объекта недвижимости	Сооружение
2.	Ранее присвоенный государственный учетный номер (инвентарный) здания, сооружения, объекта незавершенного строительства	—
3.	Кадастровый номер земельного участка (земельных участков), в границах которого (которых) расположены здание, сооружение, объект незавершенного строительства	41:01:0010119:12939
4.	Уникальный учетный номер кадастрового квартала, в границах которого расположены здание, сооружение, объект незавершенного строительства	41:01:0010119
5.	Адрес здания, сооружения, объекта незавершенного строительства	—
5.1.	Сведения о местоположении здания, сооружения, объекта незавершенного строительства (при отсутствии адреса) в структурированном в соответствии с федеральной информационной адресной системой виде	Российская Федерация, Камчатский край, Петропавловск-Камчатский г, Академика Курчатова ул, д 6
5.2.	Дополнительные сведения о местоположении	—
6.	Иные сведения	—

**3. Пояснения к сведениям об объекте недвижимости с кадастровым номером** 41:01:0010119:7937 :

1.	—
----	---

**1. Сведения о характерных точках контура объекта недвижимости с кадастровым номером** 41:01:0010119:7938 :

Система координат		МСК-41, зона 1					Зона № 1	
Обозначение характерных точек границ	Содержатся в Едином государственном реестре недвижимости			Определены в ходе выполнения комплексных кадастровых работ			Метод определения координат	Формулы, примененные для расчета средней квадратической погрешности определения координат характерных точек (Mt), м, с подставленными в такие формулы значениями и итоговые (вычисленные) значения Mt, м
	координаты, м		Радиус, м	координаты, м		Радиус, м		
	X	Y	R	X	Y	R		
1	2	3	4	5	6	7	8	9
н96550	—	—	—	564 765,59	1 412 594,90	—	Метод спутниковых геодезических измерений (определений)	—

1	2	3	4	5	6	7	8	9
н96560	—	—	—	564 741,94	1 412 605,06	—	Метод спутниковых геодезических измерений (определений)	—
н83840	—	—	—	564 736,87	1 412 593,28	—		
н83830	—	—	—	564 735,62	1 412 590,37	—		
н83820	—	—	—	564 736,20	1 412 590,12	—		
н96570	—	—	—	564 759,26	1 412 580,20	—		
н96550	—	—	—	564 765,59	1 412 594,90	—		

**2. Сведения о характеристиках объекта недвижимости с кадастровым номером** 41:01:0010119:7938 :

№ п/п	Наименование характеристики	Значение характеристики
1	2	3
1.	Вид объекта недвижимости	Сооружение
2.	Ранее присвоенный государственный учетный номер (инвентарный) здания, сооружения, объекта незавершенного строительства	—
3.	Кадастровый номер земельного участка (земельных участков), в границах которого (которых) расположены здание, сооружение, объект незавершенного строительства	41:01:0010119:12939
4.	Уникальный учетный номер кадастрового квартала, в границах которого расположены здание, сооружение, объект незавершенного строительства	41:01:0010119
5.	Адрес здания, сооружения, объекта незавершенного строительства	—
5.1.	Сведения о местоположении здания, сооружения, объекта незавершенного строительства (при отсутствии адреса) в структурированном в соответствии с федеральной информационной адресной системой виде	Российская Федерация, Камчатский край, Петропавловск-Камчатский г, Академика Курчатова ул, д 6
5.2.	Дополнительные сведения о местоположении	—
6.	Иные сведения	—

**3. Пояснения к сведениям об объекте недвижимости с кадастровым номером** 41:01:0010119:7938 :

1.	—
----	---

**1. Сведения о характерных точках контура объекта недвижимости с кадастровым номером** 41:01:0010119:794 :

Система координат			МСК-41, зона 1				Зона № 1	
Обозначение характерных точек границ	Содержатся в Едином государственном реестре недвижимости			Определены в ходе выполнения комплексных кадастровых работ			Метод определения координат	Формулы, примененные для расчета средней квадратической погрешности определения координат характерных точек (Mt), м, с подставленными в такие формулы значениями и итоговые (вычисленные) значения Mt, м
	координаты, м		Радиус, м	координаты, м		Радиус, м		
	X	Y	R	X	Y	R		
1	2	3	4	5	6	7	8	9
н96580	—	—	—	563 745,76	1 413 349,04	—	Метод спутниковых геодезических измерений (определений)	—
н96590	—	—	—	563 763,22	1 413 364,61	—		
н96600	—	—	—	563 754,89	1 413 373,96	—		
н96610	—	—	—	563 737,43	1 413 358,38	—		
н96580	—	—	—	563 745,76	1 413 349,04	—		

**2. Сведения о характеристиках объекта недвижимости с кадастровым номером** 41:01:0010119:794 :

№ п/п	Наименование характеристики	Значение характеристики
1	2	3
1.	Вид объекта недвижимости	Здание
2.	Ранее присвоенный государственный учетный номер (инвентарный) здания, сооружения, объекта незавершенного строительства	—
3.	Кадастровый номер земельного участка (земельных участков), в границах которого (которых) расположены здание, сооружение, объект незавершенного строительства	41:01:0010119:426
4.	Уникальный учетный номер кадастрового квартала, в границах которого расположены здание, сооружение, объект незавершенного строительства	41:01:0010119

1	2	3
5.	Адрес здания, сооружения, объекта незавершенного строительства	—
5.1.	Сведения о местоположении здания, сооружения, объекта незавершенного строительства (при отсутствии адреса) в структурированном в соответствии с федеральной информационной адресной системой виде	Российская Федерация, Камчатский край, Петропавловск-Камчатский г, Орбитальный проезд, д 1а
5.2.	Дополнительные сведения о местоположении	—
6.	Иные сведения	—

**3. Пояснения к сведениям об объекте недвижимости с кадастровым номером** 41:01:0010119:794 :

1.	—
----	---

**1. Сведения о характерных точках контура объекта недвижимости с кадастровым номером** 41:01:0010119:795 :

Система координат	<u>МСК-41, зона 1</u>	Зона №	<u>1</u>
-------------------	-----------------------	--------	----------

Обозначение характерных точек границ	Содержатся в Едином государственном реестре недвижимости			Определены в ходе выполнения комплексных кадастровых работ			Метод определения координат	Формулы, примененные для расчета средней квадратической погрешности определения координат характерных точек (Mt), м, с подставленными в такие формулы значениями и итоговые (вычисленные) значения Mt, м
	координаты, м		Радиус, м	координаты, м		Радиус, м		
	X	Y	R	X	Y	R		
1	2	3	4	5	6	7	8	9
н96620	—	—	—	563 737,16	1 413 375,72	—	Метод спутниковых геодезических измерений (определений)	—
н96630	—	—	—	563 734,67	1 413 373,57	—		
н96640	—	—	—	563 741,86	1 413 365,27	—		
н96650	—	—	—	563 744,33	1 413 367,40	—		
н96620	—	—	—	563 737,16	1 413 375,72	—		

**2. Сведения о характеристиках объекта недвижимости с кадастровым номером** 41:01:0010119:795 :

№ п/п	Наименование характеристики	Значение характеристики
1	2	3
1.	Вид объекта недвижимости	Здание

1	2	3
2.	Ранее присвоенный государственный учетный номер (инвентарный) здания, сооружения, объекта незавершенного строительства	—
3.	Кадастровый номер земельного участка (земельных участков), в границах которого (которых) расположены здание, сооружение, объект незавершенного строительства	41:01:0010119:426
4.	Уникальный учетный номер кадастрового квартала, в границах которого расположены здание, сооружение, объект незавершенного строительства	41:01:0010119
5.	Адрес здания, сооружения, объекта незавершенного строительства	—
5.1.	Сведения о местоположении здания, сооружения, объекта незавершенного строительства (при отсутствии адреса) в структурированном в соответствии с федеральной информационной адресной системой виде	Российская Федерация, Камчатский край, Петропавловск-Камчатский г, Орбитальный проезд, д 1а
5.2.	Дополнительные сведения о местоположении	—
6.	Иные сведения	—

**3. Пояснения к сведениям об объекте недвижимости с кадастровым номером** 41:01:0010119:795 :

1.	—
----	---

**1. Сведения о характерных точках контура объекта недвижимости с кадастровым номером** 41:01:0010119:797 :

Система координат МСК-41, зона 1 Зона № 1

Обозначение характерных точек границ	Содержатся в Едином государственном реестре недвижимости			Определены в ходе выполнения комплексных кадастровых работ			Метод определения координат	Формулы, примененные для расчета средней квадратической погрешности определения координат характерных точек (Mt), м, с подставленными в такие формулы значениями и итоговые (вычисленные) значения Mt, м
	координаты, м		Радиус, м	координаты, м		Радиус, м		
	X	Y	R	X	Y	R		
1	2	3	4	5	6	7	8	9
н9666О	—	—	—	563 727,92	1 413 160,08	—	Метод спутниковых геодезических измерений (определений)	—
н9667О	—	—	—	563 750,34	1 413 179,67	—		
н9668О	—	—	—	563 745,44	1 413 185,27	—		

1	2	3	4	5	6	7	8	9
н96690	—	—	—	563 740,90	1 413 181,30	—	Метод спутниковых геодезических измерений (определений)	—
н96700	—	—	—	563 723,87	1 413 200,34	—		
н96710	—	—	—	563 728,33	1 413 204,30	—		
н96720	—	—	—	563 711,82	1 413 222,85	—		
н96730	—	—	—	563 707,45	1 413 218,96	—		
н96740	—	—	—	563 699,51	1 413 227,99	—		
н96750	—	—	—	563 676,32	1 413 207,61	—		
н96760	—	—	—	563 692,78	1 413 188,88	—		
н96770	—	—	—	563 697,19	1 413 192,78	—		
н96780	—	—	—	563 700,41	1 413 189,07	—		
н96790	—	—	—	563 699,97	1 413 188,57	—		
н96800	—	—	—	563 699,55	1 413 187,16	—		
н96810	—	—	—	563 699,65	1 413 185,77	—		
н96820	—	—	—	563 700,26	1 413 184,50	—		
н96830	—	—	—	563 701,55	1 413 183,53	—		
н96840	—	—	—	563 702,84	1 413 183,10	—		
н96850	—	—	—	563 704,30	1 413 183,26	—		

1	2	3	4	5	6	7	8	9
н96860	—	—	—	563 705,65	1 413 183,93	—	Метод спутниковых геодезических измерений (определений)	—
н96870	—	—	—	563 706,30	1 413 184,69	—		
н96880	—	—	—	563 709,67	1 413 187,64	—		
н96890	—	—	—	563 726,55	1 413 168,75	—		
н96900	—	—	—	563 723,03	1 413 165,68	—		
н96660	—	—	—	563 727,92	1 413 160,08	—		

**2. Сведения о характеристиках объекта недвижимости с кадастровым номером** 41:01:0010119:797 :

№ п/п	Наименование характеристики	Значение характеристики
1	2	3
1.	Вид объекта недвижимости	Здание
2.	Ранее присвоенный государственный учетный номер (инвентарный) здания, сооружения, объекта незавершенного строительства	—
3.	Кадастровый номер земельного участка (земельных участков), в границах которого (которых) расположены здание, сооружение, объект незавершенного строительства	41:01:0010119:142
4.	Уникальный учетный номер кадастрового квартала, в границах которого расположены здание, сооружение, объект незавершенного строительства	41:01:0010119
5.	Адрес здания, сооружения, объекта незавершенного строительства	—
5.1.	Сведения о местоположении здания, сооружения, объекта незавершенного строительства (при отсутствии адреса) в структурированном в соответствии с федеральной информационной адресной системой виде	Российская Федерация, Камчатский край, Петропавловск-Камчатский г, Орбитальный проезд, д 13
5.2.	Дополнительные сведения о местоположении	—
6.	Иные сведения	—

**3. Пояснения к сведениям об объекте недвижимости с кадастровым номером** 41:01:0010119:797 :

1.	—
----	---

1. Сведения о характерных точках контура объекта недвижимости с кадастровым номером							41:01:0010119:798	
Система координат				МСК-41, зона 1			Зона № 1	
Обозначение характерных точек границ	Содержатся в Едином государственном реестре недвижимости			Определены в ходе выполнения комплексных кадастровых работ			Метод определения координат	Формулы, примененные для расчета средней квадратической погрешности определения координат характерных точек (Mt), м, с подставленными в такие формулы значениями и итоговые (вычисленные) значения Mt, м
	координаты, м		Радиус, м	координаты, м		Радиус, м		
	X	Y	R	X	Y	R		
1	2	3	4	5	6	7	8	9
н96910	—	—	—	563 661,86	1 413 278,92	—	Метод спутниковых геодезических измерений (определений)	—
н96920	—	—	—	563 660,39	1 413 290,81	—		
н96930	—	—	—	563 660,05	1 413 290,76	—		
н96940	—	—	—	563 660,00	1 413 291,17	—		
н96950	—	—	—	563 659,28	1 413 292,07	—		
н96960	—	—	—	563 656,72	1 413 290,79	—		
н96970	—	—	—	563 656,77	1 413 290,36	—		
н96980	—	—	—	563 648,72	1 413 289,36	—		
н96990	—	—	—	563 648,67	1 413 289,77	—		
н97000	—	—	—	563 647,95	1 413 290,66	—		
н97010	—	—	—	563 645,39	1 413 289,38	—		
н97020	—	—	—	563 644,68	1 413 290,26	—		
н97030	—	—	—	563 642,13	1 413 288,98	—		



1	2	3	4	5	6	7	8	9
н97040	—	—	—	563 642,18	1 413 288,54	—	Метод спутниковых геодезических измерений (определений)	—
н97050	—	—	—	563 636,27	1 413 287,81	—		
н97060	—	—	—	563 636,08	1 413 289,30	—		
н97070	—	—	—	563 633,00	1 413 288,92	—		
н97080	—	—	—	563 633,19	1 413 287,43	—		
н97090	—	—	—	563 630,50	1 413 287,09	—		
н97100	—	—	—	563 631,98	1 413 275,21	—		
н97110	—	—	—	563 635,09	1 413 275,60	—		
н97120	—	—	—	563 635,28	1 413 274,11	—		
н97130	—	—	—	563 643,51	1 413 275,13	—		
н97140	—	—	—	563 643,33	1 413 276,62	—		
н97150	—	—	—	563 650,37	1 413 277,49	—		
н97160	—	—	—	563 650,56	1 413 276,01	—		
н97170	—	—	—	563 658,79	1 413 277,03	—		
н97180	—	—	—	563 658,61	1 413 278,51	—		
н96910	—	—	—	563 661,86	1 413 278,92	—		

**2. Сведения о характеристиках объекта недвижимости с кадастровым номером**

41:01:0010119:798

:

№ п/п	Наименование характеристики	Значение характеристики
1	2	3

1	2	3
1.	Вид объекта недвижимости	Здание
2.	Ранее присвоенный государственный учетный номер (инвентарный) здания, сооружения, объекта незавершенного строительства	—
3.	Кадастровый номер земельного участка (земельных участков), в границах которого (которых) расположены здание, сооружение, объект незавершенного строительства	—
4.	Уникальный учетный номер кадастрового квартала, в границах которого расположены здание, сооружение, объект незавершенного строительства	41:01:0010119
5.	Адрес здания, сооружения, объекта незавершенного строительства	—
5.1.	Сведения о местоположении здания, сооружения, объекта незавершенного строительства (при отсутствии адреса) в структурированном в соответствии с федеральной информационной адресной системой виде	Российская Федерация, Камчатский край, Петропавловск-Камчатский г, Орбитальный проезд, д 6
5.2.	Дополнительные сведения о местоположении	—
6.	Иные сведения	—

**3. Пояснения к сведениям об объекте недвижимости с кадастровым номером** 41:01:0010119:798 :

1. —

**1. Сведения о характерных точках контура объекта недвижимости с кадастровым номером** 41:01:0010119:799 :

Система координат МСК-41, зона 1 Зона № 1

Обозначение характерных точек границ	Содержатся в Едином государственном реестре недвижимости			Определены в ходе выполнения комплексных кадастровых работ			Метод определения координат	Формулы, примененные для расчета средней квадратической погрешности определения координат характерных точек (Mt), м, с подставленными в такие формулы значениями и итоговые (вычисленные) значения Mt, м
	координаты, м		Радиус, м	координаты, м		Радиус, м		
	X	Y	R	X	Y	R		
1	2	3	4	5	6	7	8	9
н97190	—	—	—	563 628,88	1 413 254,62	—	Метод спутниковых геодезических измерений (определений)	—
н97200	—	—	—	563 629,46	1 413 266,50	—		

1	2	3	4	5	6	7	8	9
н97210	—	—	—	563 626,53	1 413 266,65	—	Метод спутниковых геодезических измерений (определений)	—
н97220	—	—	—	563 626,60	1 413 268,14	—		
н97230	—	—	—	563 623,51	1 413 268,29	—		
н97240	—	—	—	563 623,44	1 413 266,81	—		
н97250	—	—	—	563 617,52	1 413 267,08	—		
н97260	—	—	—	563 617,54	1 413 267,50	—		
н97270	—	—	—	563 616,98	1 413 268,50	—		
н97280	—	—	—	563 614,30	1 413 267,70	—		
н97290	—	—	—	563 613,76	1 413 268,66	—		
н97300	—	—	—	563 611,03	1 413 267,84	—		
н97310	—	—	—	563 611,00	1 413 267,40	—		
н97320	—	—	—	563 602,75	1 413 267,81	—		
н97330	—	—	—	563 602,77	1 413 268,22	—		
н97340	—	—	—	563 602,21	1 413 269,23	—		
н97350	—	—	—	563 599,39	1 413 268,38	—		
н97360	—	—	—	563 599,39	1 413 267,97	—		
н97370	—	—	—	563 598,81	1 413 256,09	—		

1	2	3	4	5	6	7	8	9
н97380	—	—	—	563 602,15	1 413 255,93	—	Метод спутниковых геодезических измерений (определений)	—
н97390	—	—	—	563 602,08	1 413 254,43	—		
н97400	—	—	—	563 610,37	1 413 254,02	—		
н97410	—	—	—	563 610,44	1 413 255,52	—		
н97420	—	—	—	563 617,10	1 413 255,19	—		
н97430	—	—	—	563 617,03	1 413 253,70	—		
н97440	—	—	—	563 625,32	1 413 253,29	—		
н97450	—	—	—	563 625,39	1 413 254,79	—		
н97190	—	—	—	563 628,88	1 413 254,62	—		

**2. Сведения о характеристиках объекта недвижимости с кадастровым номером** 41:01:0010119:799 :

№ п/п	Наименование характеристики	Значение характеристики
1	2	3
1.	Вид объекта недвижимости	Здание
2.	Ранее присвоенный государственный учетный номер (инвентарный) здания, сооружения, объекта незавершенного строительства	—
3.	Кадастровый номер земельного участка (земельных участков), в границах которого (которых) расположены здание, сооружение, объект незавершенного строительства	—
4.	Уникальный учетный номер кадастрового квартала, в границах которого расположены здание, сооружение, объект незавершенного строительства	41:01:0010119

1	2	3
5.	Адрес здания, сооружения, объекта незавершенного строительства	—
5.1.	Сведения о местоположении здания, сооружения, объекта незавершенного строительства (при отсутствии адреса) в структурированном в соответствии с федеральной информационной адресной системой виде	Российская Федерация, Камчатский край, Петропавловск-Камчатский г, Орбитальный проезд, д 8
5.2.	Дополнительные сведения о местоположении	—
6.	Иные сведения	—

**3. Пояснения к сведениям об объекте недвижимости с кадастровым номером** 41:01:0010119:799 :

1.	—
----	---

**1. Сведения о характерных точках контура объекта недвижимости с кадастровым номером** 41:01:0010119:800 :

Система координат МСК-41, зона 1 Зона № 1

Обозначение характерных точек границ	Содержатся в Едином государственном реестре недвижимости			Определены в ходе выполнения комплексных кадастровых работ			Метод определения координат	Формулы, примененные для расчета средней квадратической погрешности определения координат характерных точек (Mt), м, с подставленными в такие формулы значениями и итоговые (вычисленные) значения Mt, м
	координаты, м		Радиус, м	координаты, м		Радиус, м		
	X	Y	R	X	Y	R		
1	2	3	4	5	6	7	8	9
н97460	—	—	—	563 787,28	1 413 273,90	—	Метод спутниковых геодезических измерений (определений)	—
н97470	—	—	—	563 796,15	1 413 282,02	—		
н97480	—	—	—	563 755,54	1 413 326,35	—		
н97490	—	—	—	563 746,67	1 413 318,23	—		
н97500	—	—	—	563 754,57	1 413 309,60	—		
н97510	—	—	—	563 754,25	1 413 309,29	—		
н97520	—	—	—	563 754,05	1 413 308,32	—		

1	2	3	4	5	6	7	8	9
н97530	—	—	—	563 756,41	1 413 306,93	—	Метод спутниковых геодезических измерений (определений)	—
н97540	—	—	—	563 756,20	1 413 305,97	—		
н97550	—	—	—	563 758,60	1 413 304,62	—		
н97560	—	—	—	563 758,88	1 413 304,90	—		
н97570	—	—	—	563 764,63	1 413 298,61	—		
н97580	—	—	—	563 764,31	1 413 298,30	—		
н97590	—	—	—	563 764,11	1 413 297,33	—		
н97600	—	—	—	563 766,98	1 413 295,73	—		
н97610	—	—	—	563 766,82	1 413 295,57	—		
н97620	—	—	—	563 766,61	1 413 294,61	—		
н97630	—	—	—	563 769,01	1 413 293,25	—		
н97640	—	—	—	563 769,29	1 413 293,53	—		
н97650	—	—	—	563 774,94	1 413 287,36	—		
н97660	—	—	—	563 774,62	1 413 287,05	—		
н97670	—	—	—	563 774,42	1 413 286,08	—		
н97680	—	—	—	563 776,78	1 413 284,69	—		
н97690	—	—	—	563 776,58	1 413 283,73	—		

1	2	3	4	5	6	7	8	9
н97700	—	—	—	563 778,97	1 413 282,38	—	Метод спутниковых геодезических измерений (определений)	—
н97710	—	—	—	563 779,26	1 413 282,66	—		
н97460	—	—	—	563 787,28	1 413 273,90	—		

**2. Сведения о характеристиках объекта недвижимости с кадастровым номером** 41:01:0010119:800 :

№ п/п	Наименование характеристики	Значение характеристики
1	2	3
1.	Вид объекта недвижимости	Здание
2.	Ранее присвоенный государственный учетный номер (инвентарный) здания, сооружения, объекта незавершенного строительства	—
3.	Кадастровый номер земельного участка (земельных участков), в границах которого (которых) расположены здание, сооружение, объект незавершенного строительства	—
4.	Уникальный учетный номер кадастрового квартала, в границах которого расположены здание, сооружение, объект незавершенного строительства	41:01:0010119
5.	Адрес здания, сооружения, объекта незавершенного строительства	—
5.1.	Сведения о местоположении здания, сооружения, объекта незавершенного строительства (при отсутствии адреса) в структурированном в соответствии с федеральной информационной адресной системой виде	Российская Федерация, Камчатский край, Петропавловск-Камчатский г, Орбитальный проезд, д 1
5.2.	Дополнительные сведения о местоположении	—
6.	Иные сведения	—

**3. Пояснения к сведениям об объекте недвижимости с кадастровым номером** 41:01:0010119:800 :

1.	—
----	---

1. Сведения о характерных точках контура объекта недвижимости с кадастровым номером <u>41:01:0010119:801</u> :								
Система координат <u>МСК-41, зона 1</u>			Зона № <u>1</u>					
Обозначение характерных точек границ	Содержатся в Едином государственном реестре недвижимости			Определены в ходе выполнения комплексных кадастровых работ			Метод определения координат	Формулы, примененные для расчета средней квадратической погрешности определения координат характерных точек (Mt), м, с подставленными в такие формулы значениями и итоговые (вычисленные) значения Mt, м
	координаты, м		Радиус, м	координаты, м		Радиус, м		
	X	Y	R	X	Y	R		
1	2	3	4	5	6	7	8	9
н97720	—	—	—	563 717,47	1 413 273,48	—	Метод спутниковых геодезических измерений (определений)	—
н97730	—	—	—	563 713,66	1 413 284,77	—		
н97740	—	—	—	563 685,66	1 413 275,33	—		
н97750	—	—	—	563 689,47	1 413 264,03	—		
н97760	—	—	—	563 689,70	1 413 264,11	—		
н97770	—	—	—	563 689,79	1 413 263,79	—		
н97780	—	—	—	563 690,65	1 413 263,07	—		
н97790	—	—	—	563 692,91	1 413 264,80	—		
н97800	—	—	—	563 692,78	1 413 265,15	—		
н97810	—	—	—	563 700,17	1 413 267,64	—		
н97820	—	—	—	563 700,26	1 413 267,33	—		
н97830	—	—	—	563 701,12	1 413 266,60	—		
н97840	—	—	—	563 703,27	1 413 268,25	—		



1	2	3	4	5	6	7	8	9
н97850	—	—	—	563 704,06	1 413 267,59	—	Метод спутниковых геодезических измерений (определений)	—
н97860	—	—	—	563 706,32	1 413 269,32	—		
н97870	—	—	—	563 706,19	1 413 269,67	—		
н97880	—	—	—	563 714,15	1 413 272,36	—		
н97890	—	—	—	563 714,24	1 413 272,04	—		
н97900	—	—	—	563 715,11	1 413 271,31	—		
н97910	—	—	—	563 717,37	1 413 273,05	—		
н97920	—	—	—	563 717,24	1 413 273,40	—		
н97720	—	—	—	563 717,47	1 413 273,48	—		

**2. Сведения о характеристиках объекта недвижимости с кадастровым номером** 41:01:0010119:801 :

№ п/п	Наименование характеристики	Значение характеристики
1	2	3
1.	Вид объекта недвижимости	Здание
2.	Ранее присвоенный государственный учетный номер (инвентарный) здания, сооружения, объекта незавершенного строительства	—
3.	Кадастровый номер земельного участка (земельных участков), в границах которого (которых) расположены здание, сооружение, объект незавершенного строительства	—
4.	Уникальный учетный номер кадастрового квартала, в границах которого расположены здание, сооружение, объект незавершенного строительства	41:01:0010119

1	2	3
5.	Адрес здания, сооружения, объекта незавершенного строительства	—
5.1.	Сведения о местоположении здания, сооружения, объекта незавершенного строительства (при отсутствии адреса) в структурированном в соответствии с федеральной информационной адресной системой виде	Российская Федерация, Камчатский край, Петропавловск-Камчатский г, Орбитальный проезд, д 5
5.2.	Дополнительные сведения о местоположении	—
6.	Иные сведения	—

**3. Пояснения к сведениям об объекте недвижимости с кадастровым номером** 41:01:0010119:801 :

1.	—
----	---

**1. Сведения о характерных точках контура объекта недвижимости с кадастровым номером** 41:01:0010119:802 :

Система координат МСК-41, зона 1 Зона № 1

Обозначение характерных точек границ	Содержатся в Едином государственном реестре недвижимости			Определены в ходе выполнения комплексных кадастровых работ			Метод определения координат	Формулы, примененные для расчета средней квадратической погрешности определения координат характерных точек (Mt), м, с подставленными в такие формулы значениями и итоговые (вычисленные) значения Mt, м
	координаты, м		Радиус, м	координаты, м		Радиус, м		
	X	Y	R	X	Y	R		
1	2	3	4	5	6	7	8	9
н97930	—	—	—	563 667,72	1 413 231,80	—	Метод спутниковых геодезических измерений (определений)	—
н97940	—	—	—	563 663,86	1 413 243,14	—		
н97950	—	—	—	563 635,83	1 413 233,62	—		
н97960	—	—	—	563 639,68	1 413 222,27	—		
н97970	—	—	—	563 639,94	1 413 222,36	—		
н97980	—	—	—	563 640,06	1 413 222,05	—		
н97990	—	—	—	563 640,92	1 413 221,33	—		

1	2	3	4	5	6	7	8	9
н98000	—	—	—	563 643,18	1 413 223,07	—	Метод спутниковых геодезических измерений (определений)	—
н98010	—	—	—	563 643,05	1 413 223,42	—		
н98020	—	—	—	563 650,30	1 413 225,88	—		
н98030	—	—	—	563 650,42	1 413 225,57	—		
н98040	—	—	—	563 651,28	1 413 224,85	—		
н98050	—	—	—	563 653,55	1 413 226,60	—		
н98060	—	—	—	563 654,38	1 413 225,90	—		
н98070	—	—	—	563 656,64	1 413 227,65	—		
н98080	—	—	—	563 656,51	1 413 227,99	—		
н98090	—	—	—	563 664,42	1 413 230,68	—		
н98100	—	—	—	563 664,53	1 413 230,37	—		
н98110	—	—	—	563 665,39	1 413 229,64	—		
н98120	—	—	—	563 667,65	1 413 231,39	—		
н98130	—	—	—	563 667,52	1 413 231,73	—		
н97930	—	—	—	563 667,72	1 413 231,80	—		

**2. Сведения о характеристиках объекта недвижимости с кадастровым номером** 41:01:0010119:802 :

№ п/п	Наименование характеристики	Значение характеристики
1	2	3
1.	Вид объекта недвижимости	Здание

1	2	3
2.	Ранее присвоенный государственный учетный номер (инвентарный) здания, сооружения, объекта незавершенного строительства	—
3.	Кадастровый номер земельного участка (земельных участков), в границах которого (которых) расположены здание, сооружение, объект незавершенного строительства	41:01:0010119:14197
4.	Уникальный учетный номер кадастрового квартала, в границах которого расположены здание, сооружение, объект незавершенного строительства	41:01:0010119
5.	Адрес здания, сооружения, объекта незавершенного строительства	—
5.1.	Сведения о местоположении здания, сооружения, объекта незавершенного строительства (при отсутствии адреса) в структурированном в соответствии с федеральной информационной адресной системой виде	Российская Федерация, Камчатский край, Петропавловск-Камчатский г, Орбитальный проезд, д 9
5.2.	Дополнительные сведения о местоположении	—
6.	Иные сведения	—

**3. Пояснения к сведениям об объекте недвижимости с кадастровым номером** 41:01:0010119:802 :

1.	—
----	---

**1. Сведения о характерных точках контура объекта недвижимости с кадастровым номером** 41:01:0010119:8021 :

Система координат МСК-41, зона 1 Зона № 1

Обозначение характерных точек границ	Содержатся в Едином государственном реестре недвижимости			Определены в ходе выполнения комплексных кадастровых работ			Метод определения координат	Формулы, примененные для расчета средней квадратической погрешности определения координат характерных точек (Mt), м, с подставленными в такие формулы значениями и итоговые (вычисленные) значения Mt, м
	координаты, м		Радиус, м	координаты, м		Радиус, м		
	X	Y	R	X	Y	R		
1	2	3	4	5	6	7	8	9
н98140	—	—	—	564 137,65	1 413 694,51	—	Метод спутниковых геодезических измерений (определений)	—
н98150	—	—	—	564 130,37	1 413 705,40	—		
н98160	—	—	—	564 107,60	1 413 690,19	—		

1	2	3	4	5	6	7	8	9
н98170	—	—	—	564 090,64	1 413 715,49	—	Метод спутниковых геодезических измерений (определений)	—
н98180	—	—	—	564 115,71	1 413 732,14	—		
н98190	—	—	—	564 108,13	1 413 743,55	—		
н98200	—	—	—	564 047,14	1 413 703,04	—		
н98210	—	—	—	564 054,71	1 413 691,63	—		
н98220	—	—	—	564 080,11	1 413 708,50	—		
н98230	—	—	—	564 097,08	1 413 683,16	—		
н98240	—	—	—	564 073,85	1 413 667,63	—		
н98250	—	—	—	564 081,13	1 413 656,73	—		
н98140	—	—	—	564 137,65	1 413 694,51	—		

**2. Сведения о характеристиках объекта недвижимости с кадастровым номером** 41:01:0010119:8021 :

№ п/п	Наименование характеристики	Значение характеристики
1	2	3
1.	Вид объекта недвижимости	Здание
2.	Ранее присвоенный государственный учетный номер (инвентарный) здания, сооружения, объекта незавершенного строительства	—
3.	Кадастровый номер земельного участка (земельных участков), в границах которого (которых) расположены здание, сооружение, объект незавершенного строительства	41:01:0010119:236
4.	Уникальный учетный номер кадастрового квартала, в границах которого расположены здание, сооружение, объект незавершенного строительства	41:01:0010119

1	2	3
5.	Адрес здания, сооружения, объекта незавершенного строительства	—
5.1.	Сведения о местоположении здания, сооружения, объекта незавершенного строительства (при отсутствии адреса) в структурированном в соответствии с федеральной информационной адресной системой виде	Российская Федерация, Камчатский край, Петропавловск-Камчатский г, Кирдищева ул, д 8
5.2.	Дополнительные сведения о местоположении	—
6.	Иные сведения	—

**3. Пояснения к сведениям об объекте недвижимости с кадастровым номером** 41:01:0010119:8021 :

1.	—
----	---

**1. Сведения о характерных точках контура объекта недвижимости с кадастровым номером** 41:01:0010119:803 :

Система координат МСК-41, зона 1 Зона № 1

Обозначение характерных точек границ	Содержатся в Едином государственном реестре недвижимости			Определены в ходе выполнения комплексных кадастровых работ			Метод определения координат	Формулы, примененные для расчета средней квадратической погрешности определения координат характерных точек (Mt), м, с подставленными в такие формулы значениями и итоговые (вычисленные) значения Mt, м
	координаты, м		Радиус, м	координаты, м		Радиус, м		
	X	Y	R	X	Y	R		
1	2	3	4	5	6	7	8	9
н98260	—	—	—	563 544,67	1 413 132,74	—	Метод спутниковых геодезических измерений (определений)	—
н98270	—	—	—	563 553,89	1 413 140,41	—		
н98280	—	—	—	563 552,03	1 413 142,65	—		
н98290	—	—	—	563 553,18	1 413 143,61	—		
н98300	—	—	—	563 547,75	1 413 150,15	—		
н98310	—	—	—	563 546,59	1 413 149,19	—		
н98320	—	—	—	563 542,16	1 413 154,52	—		

1	2	3	4	5	6	7	8	9
н98330	—	—	—	563 543,32	1 413 155,48	—	Метод спутниковых геодезических измерений (определений)	—
н98340	—	—	—	563 537,88	1 413 162,01	—		
н98350	—	—	—	563 536,73	1 413 161,05	—		
н98360	—	—	—	563 532,93	1 413 165,62	—		
н98370	—	—	—	563 534,08	1 413 166,58	—		
н98380	—	—	—	563 528,65	1 413 173,12	—		
н98390	—	—	—	563 527,50	1 413 172,16	—		
н98400	—	—	—	563 523,11	1 413 177,43	—		
н98410	—	—	—	563 524,27	1 413 178,39	—		
н98420	—	—	—	563 518,83	1 413 184,92	—		
н98430	—	—	—	563 517,68	1 413 183,96	—		
н98440	—	—	—	563 513,90	1 413 188,52	—		
н98450	—	—	—	563 515,05	1 413 189,47	—		
н98460	—	—	—	563 509,61	1 413 196,01	—		
н98470	—	—	—	563 508,46	1 413 195,05	—		
н98480	—	—	—	563 504,25	1 413 200,11	—		
н98490	—	—	—	563 505,41	1 413 201,07	—		

1	2	3	4	5	6	7	8	9
н98500	—	—	—	563 499,97	1 413 207,60	—	Метод спутниковых геодезических измерений (определений)	—
н98510	—	—	—	563 498,82	1 413 206,65	—		
н98520	—	—	—	563 496,58	1 413 209,34	—		
н98530	—	—	—	563 487,35	1 413 201,67	—		
н98540	—	—	—	563 489,72	1 413 198,81	—		
н98550	—	—	—	563 488,57	1 413 197,86	—		
н98560	—	—	—	563 490,17	1 413 195,93	—		
н98570	—	—	—	563 491,32	1 413 196,89	—		
н98580	—	—	—	563 500,63	1 413 185,69	—		
н98590	—	—	—	563 499,48	1 413 184,73	—		
н98600	—	—	—	563 501,07	1 413 182,81	—		
н98610	—	—	—	563 502,23	1 413 183,77	—		
н98620	—	—	—	563 510,86	1 413 173,38	—		
н98630	—	—	—	563 509,72	1 413 172,43	—		
н98640	—	—	—	563 511,32	1 413 170,50	—		
н98650	—	—	—	563 512,47	1 413 171,46	—		
н98660	—	—	—	563 519,49	1 413 163,02	—		



1	2	3	4	5	6	7	8	9
н98670	—	—	—	563 518,34	1 413 162,06	—	Метод спутниковых геодезических измерений (определений)	—
н98680	—	—	—	563 519,93	1 413 160,14	—		
н98690	—	—	—	563 521,07	1 413 161,09	—		
н98700	—	—	—	563 529,66	1 413 150,80	—		
н98710	—	—	—	563 528,51	1 413 149,84	—		
н98720	—	—	—	563 530,10	1 413 147,91	—		
н98730	—	—	—	563 531,26	1 413 148,87	—		
н98740	—	—	—	563 541,03	1 413 137,11	—		
н98750	—	—	—	563 539,87	1 413 136,15	—		
н98760	—	—	—	563 541,47	1 413 134,23	—		
н98770	—	—	—	563 542,62	1 413 135,19	—		
н98260	—	—	—	563 544,67	1 413 132,74	—		

**2. Сведения о характеристиках объекта недвижимости с кадастровым номером**

41:01:0010119:803

:

№ п/п	Наименование характеристики	Значение характеристики
1	2	3
1.	Вид объекта недвижимости	Здание
2.	Ранее присвоенный государственный учетный номер (инвентарный) здания, сооружения, объекта незавершенного строительства	—
3.	Кадастровый номер земельного участка (земельных участков), в границах которого (которых) расположены здание, сооружение, объект незавершенного строительства	41:01:0010119:121

1	2	3
4.	Уникальный учетный номер кадастрового квартала, в границах которого расположены здание, сооружение, объект незавершенного строительства	41:01:0010119
5.	Адрес здания, сооружения, объекта незавершенного строительства	—
5.1.	Сведения о местоположении здания, сооружения, объекта незавершенного строительства (при отсутствии адреса) в структурированном в соответствии с федеральной информационной адресной системой виде	Российская Федерация, Камчатский край, Петропавловск-Камчатский г, Орбитальный проезд, д 14
5.2.	Дополнительные сведения о местоположении	—
6.	Иные сведения	—

**3. Пояснения к сведениям об объекте недвижимости с кадастровым номером** 41:01:0010119:803 :

1. —

**1. Сведения о характерных точках контура объекта недвижимости с кадастровым номером** 41:01:0010119:804 :

Система координат МСК-41, зона 1 Зона № 1

Обозначение характерных точек границ	Содержатся в Едином государственном реестре недвижимости			Определены в ходе выполнения комплексных кадастровых работ			Метод определения координат	Формулы, примененные для расчета средней квадратической погрешности определения координат характерных точек (Mt), м, с подставленными в такие формулы значениями и итоговые (вычисленные) значения Mt, м
	координаты, м		Радиус, м	координаты, м		Радиус, м		
	X	Y	R	X	Y	R		
1	2	3	4	5	6	7	8	9
н98780	—	—	—	563 588,38	1 413 219,51	—	Метод спутниковых геодезических измерений (определений)	—
н98790	—	—	—	563 597,71	1 413 227,06	—		
н98800	—	—	—	563 595,75	1 413 229,48	—		
н98810	—	—	—	563 596,92	1 413 230,43	—		
н98820	—	—	—	563 591,57	1 413 237,04	—		
н98830	—	—	—	563 590,41	1 413 236,09	—		

1	2	3	4	5	6	7	8	9
н98840	—	—	—	563 586,17	1 413 241,34	—	Метод спутниковых геодезических измерений (определений)	—
н98850	—	—	—	563 587,34	1 413 242,28	—		
н98860	—	—	—	563 581,99	1 413 248,89	—		
н98870	—	—	—	563 580,83	1 413 247,95	—		
н98880	—	—	—	563 576,94	1 413 252,76	—		
н98890	—	—	—	563 578,11	1 413 253,70	—		
н98900	—	—	—	563 572,76	1 413 260,31	—		
н98910	—	—	—	563 571,60	1 413 259,37	—		
н98920	—	—	—	563 567,32	1 413 264,66	—		
н98930	—	—	—	563 568,48	1 413 265,60	—		
н98940	—	—	—	563 563,14	1 413 272,21	—		
н98950	—	—	—	563 561,97	1 413 271,27	—		
н98960	—	—	—	563 560,02	1 413 273,68	—		
н98970	—	—	—	563 550,69	1 413 266,14	—		
н98980	—	—	—	563 552,73	1 413 263,61	—		
н98990	—	—	—	563 551,57	1 413 262,67	—		
н99000	—	—	—	563 553,14	1 413 260,72	—		

1	2	3	4	5	6	7	8	9
н99010	—	—	—	563 554,31	1 413 261,66	—	Метод спутниковых геодезических измерений (определений)	—
н99020	—	—	—	563 558,13	1 413 256,93	—		
н99030	—	—	—	563 557,84	1 413 256,73	—		
н99040	—	—	—	563 557,40	1 413 255,67	—		
н99050	—	—	—	563 559,82	1 413 254,12	—		
н99060	—	—	—	563 559,41	1 413 253,16	—		
н99070	—	—	—	563 561,97	1 413 251,69	—		
н99080	—	—	—	563 562,18	1 413 251,92	—		
н99090	—	—	—	563 567,46	1 413 245,39	—		
н99100	—	—	—	563 567,13	1 413 245,08	—		
н99110	—	—	—	563 566,72	1 413 244,12	—		
н99120	—	—	—	563 569,42	1 413 242,47	—		
н99130	—	—	—	563 569,32	1 413 242,37	—		
н99140	—	—	—	563 568,91	1 413 241,41	—		
н99150	—	—	—	563 571,46	1 413 239,94	—		
н99160	—	—	—	563 571,67	1 413 240,18	—		
н99170	—	—	—	563 576,87	1 413 233,75	—		

1	2	3	4	5	6	7	8	9
н99180	—	—	—	563 576,57	1 413 233,55	—	Метод спутниковых геодезических измерений (определений)	—
н99190	—	—	—	563 576,13	1 413 232,50	—		
н99200	—	—	—	563 578,56	1 413 230,94	—		
н99210	—	—	—	563 578,15	1 413 229,98	—		
н99220	—	—	—	563 580,71	1 413 228,51	—		
н99230	—	—	—	563 580,92	1 413 228,75	—		
н99240	—	—	—	563 584,63	1 413 224,15	—		
н99250	—	—	—	563 583,46	1 413 223,21	—		
н99260	—	—	—	563 585,03	1 413 221,27	—		
н99270	—	—	—	563 586,20	1 413 222,21	—		
н98780	—	—	—	563 588,38	1 413 219,51	—		

**2. Сведения о характеристиках объекта недвижимости с кадастровым номером**

41:01:0010119:804

:

№ п/п	Наименование характеристики	Значение характеристики
1	2	3
1.	Вид объекта недвижимости	Здание
2.	Ранее присвоенный государственный учетный номер (инвентарный) здания, сооружения, объекта незавершенного строительства	—
3.	Кадастровый номер земельного участка (земельных участков), в границах которого (которых) расположены здание, сооружение, объект незавершенного строительства	—
4.	Уникальный учетный номер кадастрового квартала, в границах которого расположены здание, сооружение, объект незавершенного строительства	41:01:0010119

1	2	3
5.	Адрес здания, сооружения, объекта незавершенного строительства	—
5.1.	Сведения о местоположении здания, сооружения, объекта незавершенного строительства (при отсутствии адреса) в структурированном в соответствии с федеральной информационной адресной системой виде	Российская Федерация, Камчатский край, Петропавловск-Камчатский г, Орбитальный проезд, д 10
5.2.	Дополнительные сведения о местоположении	—
6.	Иные сведения	—

**3. Пояснения к сведениям об объекте недвижимости с кадастровым номером** 41:01:0010119:804 :

1.	—
----	---

**1. Сведения о характерных точках контура объекта недвижимости с кадастровым номером** 41:01:0010119:805 :

Система координат МСК-41, зона 1 Зона № 1

Обозначение характерных точек границ	Содержатся в Едином государственном реестре недвижимости			Определены в ходе выполнения комплексных кадастровых работ			Метод определения координат	Формулы, примененные для расчета средней квадратической погрешности определения координат характерных точек (Mt), м, с подставленными в такие формулы значениями и итоговые (вычисленные) значения Mt, м
	координаты, м		Радиус, м	координаты, м		Радиус, м		
	X	Y	R	X	Y	R		
1	2	3	4	5	6	7	8	9
н99280	—	—	—	563 687,50	1 413 307,79	—	Метод спутниковых геодезических измерений (определений)	—
н99290	—	—	—	563 687,43	1 413 319,66	—		
н99300	—	—	—	563 684,39	1 413 319,64	—		
н99310	—	—	—	563 684,38	1 413 321,14	—		
н99320	—	—	—	563 681,28	1 413 321,12	—		
н99330	—	—	—	563 681,29	1 413 319,62	—		
н99340	—	—	—	563 675,62	1 413 319,59	—		

1	2	3	4	5	6	7	8	9
н99350	—	—	—	563 675,62	1 413 320,00	—	Метод спутниковых геодезических измерений (определений)	—
н99360	—	—	—	563 675,00	1 413 320,97	—		
н99370	—	—	—	563 672,31	1 413 320,00	—		
н99380	—	—	—	563 671,70	1 413 320,95	—		
н99390	—	—	—	563 669,01	1 413 319,98	—		
н99400	—	—	—	563 669,01	1 413 319,54	—		
н99410	—	—	—	563 660,71	1 413 319,49	—		
н99420	—	—	—	563 660,71	1 413 319,90	—		
н99430	—	—	—	563 660,09	1 413 320,88	—		
н99440	—	—	—	563 657,41	1 413 319,90	—		
н99450	—	—	—	563 657,41	1 413 319,47	—		
н99460	—	—	—	563 657,28	1 413 319,47	—		
н99470	—	—	—	563 657,36	1 413 307,60	—		
н99480	—	—	—	563 660,57	1 413 307,63	—		
н99490	—	—	—	563 660,58	1 413 306,13	—		
н99500	—	—	—	563 668,88	1 413 306,18	—		
н99510	—	—	—	563 668,87	1 413 307,68	—		

1	2	3	4	5	6	7	8	9
н99520	—	—	—	563 675,90	1 413 307,72	—	Метод спутниковых геодезических измерений (определений)	—
н99530	—	—	—	563 675,91	1 413 306,22	—		
н99540	—	—	—	563 684,21	1 413 306,27	—		
н99550	—	—	—	563 684,20	1 413 307,77	—		
н99280	—	—	—	563 687,50	1 413 307,79	—		

**2. Сведения о характеристиках объекта недвижимости с кадастровым номером** 41:01:0010119:805 :

№ п/п	Наименование характеристики	Значение характеристики
1	2	3
1.	Вид объекта недвижимости	Здание
2.	Ранее присвоенный государственный учетный номер (инвентарный) здания, сооружения, объекта незавершенного строительства	—
3.	Кадастровый номер земельного участка (земельных участков), в границах которого (которых) расположены здание, сооружение, объект незавершенного строительства	41:01:0010119:14199
4.	Уникальный учетный номер кадастрового квартала, в границах которого расположены здание, сооружение, объект незавершенного строительства	41:01:0010119
5.	Адрес здания, сооружения, объекта незавершенного строительства	—
5.1.	Сведения о местоположении здания, сооружения, объекта незавершенного строительства (при отсутствии адреса) в структурированном в соответствии с федеральной информационной адресной системой виде	Российская Федерация, Камчатский край, Петропавловск-Камчатский г, Орбитальный проезд, д 4
5.2.	Дополнительные сведения о местоположении	—
6.	Иные сведения	—

**3. Пояснения к сведениям об объекте недвижимости с кадастровым номером** 41:01:0010119:805 :

1.	—
----	---



1. Сведения о характерных точках контура объекта недвижимости с кадастровым номером							41:01:0010119:806	
Система координат				МСК-41, зона 1			Зона № 1	
Обозначение характерных точек границ	Содержатся в Едином государственном реестре недвижимости			Определены в ходе выполнения комплексных кадастровых работ			Метод определения координат	Формулы, примененные для расчета средней квадратической погрешности определения координат характерных точек (Mt), м, с подставленными в такие формулы значениями и итоговые (вычисленные) значения Mt, м
	координаты, м		Радиус, м	координаты, м		Радиус, м		
	X	Y	R	X	Y	R		
1	2	3	4	5	6	7	8	9
н99560	—	—	—	563 687,06	1 413 333,41	—	Метод спутниковых геодезических измерений (определений)	—
н99570	—	—	—	563 717,06	1 413 333,25	—		
н99580	—	—	—	563 717,13	1 413 345,04	—		
н99590	—	—	—	563 716,87	1 413 345,05	—		
н99600	—	—	—	563 716,88	1 413 345,46	—		
н99610	—	—	—	563 716,28	1 413 346,44	—		
н99620	—	—	—	563 713,58	1 413 345,50	—		
н99630	—	—	—	563 713,57	1 413 345,07	—		
н99640	—	—	—	563 705,29	1 413 345,11	—		
н99650	—	—	—	563 705,30	1 413 345,52	—		
н99660	—	—	—	563 704,70	1 413 346,50	—		
н99670	—	—	—	563 702,09	1 413 345,60	—		
н99680	—	—	—	563 701,53	1 413 346,52	—		

1	2	3	4	5	6	7	8	9
н99690	—	—	—	563 698,83	1 413 345,58	—	Метод спутниковых геодезических измерений (определений)	—
н99700	—	—	—	563 698,82	1 413 345,14	—		
н99710	—	—	—	563 687,12	1 413 345,20	—		
н99560	—	—	—	563 687,06	1 413 333,41	—		

**2. Сведения о характеристиках объекта недвижимости с кадастровым номером** 41:01:0010119:806 :

№ п/п	Наименование характеристики	Значение характеристики
1	2	3
1.	Вид объекта недвижимости	Здание
2.	Ранее присвоенный государственный учетный номер (инвентарный) здания, сооружения, объекта незавершенного строительства	—
3.	Кадастровый номер земельного участка (земельных участков), в границах которого (которых) расположены здание, сооружение, объект незавершенного строительства	—
4.	Уникальный учетный номер кадастрового квартала, в границах которого расположены здание, сооружение, объект незавершенного строительства	41:01:0010119
5.	Адрес здания, сооружения, объекта незавершенного строительства	—
5.1.	Сведения о местоположении здания, сооружения, объекта незавершенного строительства (при отсутствии адреса) в структурированном в соответствии с федеральной информационной адресной системой виде	Российская Федерация, Камчатский край, Петропавловск-Камчатский г, Орбитальный проезд, д 2
5.2.	Дополнительные сведения о местоположении	—
6.	Иные сведения	—

**3. Пояснения к сведениям об объекте недвижимости с кадастровым номером** 41:01:0010119:806 :

1.	—
----	---

1. Сведения о характерных точках контура объекта недвижимости с кадастровым номером							41:01:0010119:807	
Система координат				МСК-41, зона 1			Зона № 1	
Обозначение характерных точек границ	Содержатся в Едином государственном реестре недвижимости			Определены в ходе выполнения комплексных кадастровых работ			Метод определения координат	Формулы, примененные для расчета средней квадратической погрешности определения координат характерных точек (Mt), м, с подставленными в такие формулы значениями и итоговые (вычисленные) значения Mt, м
	координаты, м		Радиус, м	координаты, м		Радиус, м		
	X	Y	R	X	Y	R		
1	2	3	4	5	6	7	8	9
н99720	—	—	—	563 692,55	1 413 253,03	—	Метод спутниковых геодезических измерений (определений)	—
н99730	—	—	—	563 688,43	1 413 264,34	—		
н99740	—	—	—	563 660,79	1 413 254,26	—		
н99750	—	—	—	563 664,92	1 413 242,95	—		
н99760	—	—	—	563 665,13	1 413 243,03	—		
н99770	—	—	—	563 665,23	1 413 242,71	—		
н99780	—	—	—	563 666,11	1 413 242,00	—		
н99790	—	—	—	563 668,33	1 413 243,80	—		
н99800	—	—	—	563 668,19	1 413 244,14	—		
н99810	—	—	—	563 675,54	1 413 246,82	—		
н99820	—	—	—	563 675,63	1 413 246,51	—		
н99830	—	—	—	563 676,51	1 413 245,80	—		
н99840	—	—	—	563 678,72	1 413 247,59	—		

1	2	3	4	5	6	7	8	9
н99850	—	—	—	563 679,56	1 413 246,92	—	Метод спутниковых геодезических измерений (определений)	—
н99860	—	—	—	563 681,78	1 413 248,71	—		
н99870	—	—	—	563 681,64	1 413 249,04	—		
н99880	—	—	—	563 689,41	1 413 251,89	—		
н99890	—	—	—	563 689,51	1 413 251,57	—		
н99900	—	—	—	563 690,39	1 413 250,86	—		
н99910	—	—	—	563 692,60	1 413 252,66	—		
н99920	—	—	—	563 692,46	1 413 253,00	—		
н99720	—	—	—	563 692,55	1 413 253,03	—		

**2. Сведения о характеристиках объекта недвижимости с кадастровым номером** 41:01:0010119:807 :

№ п/п	Наименование характеристики	Значение характеристики
1	2	3
1.	Вид объекта недвижимости	Здание
2.	Ранее присвоенный государственный учетный номер (инвентарный) здания, сооружения, объекта незавершенного строительства	—
3.	Кадастровый номер земельного участка (земельных участков), в границах которого (которых) расположены здание, сооружение, объект незавершенного строительства	41:01:0010119:14196
4.	Уникальный учетный номер кадастрового квартала, в границах которого расположены здание, сооружение, объект незавершенного строительства	41:01:0010119

1	2	3
5.	Адрес здания, сооружения, объекта незавершенного строительства	—
5.1.	Сведения о местоположении здания, сооружения, объекта незавершенного строительства (при отсутствии адреса) в структурированном в соответствии с федеральной информационной адресной системой виде	Российская Федерация, Камчатский край, Петропавловск-Камчатский г, Орбитальный проезд, д 7
5.2.	Дополнительные сведения о местоположении	—
6.	Иные сведения	—

**3. Пояснения к сведениям об объекте недвижимости с кадастровым номером** 41:01:0010119:807 :

1.	—
----	---

**1. Сведения о характерных точках контура объекта недвижимости с кадастровым номером** 41:01:0010119:808 :

Система координат	<u>МСК-41, зона 1</u>	Зона №	<u>1</u>
-------------------	-----------------------	--------	----------

Обозначение характерных точек границ	Содержатся в Едином государственном реестре недвижимости			Определены в ходе выполнения комплексных кадастровых работ			Метод определения координат	Формулы, примененные для расчета средней квадратической погрешности определения координат характерных точек (Mt), м, с подставленными в такие формулы значениями и итоговые (вычисленные) значения Mt, м
	координаты, м		Радиус, м	координаты, м		Радиус, м		
	X	Y	R	X	Y	R		
1	2	3	4	5	6	7	8	9
н99930	—	—	—	563 742,79	1 413 294,79	—	Метод спутниковых геодезических измерений (определений)	—
н99940	—	—	—	563 738,75	1 413 306,23	—		
н99950	—	—	—	563 710,33	1 413 296,18	—		
н99960	—	—	—	563 714,37	1 413 284,74	—		
н99970	—	—	—	563 725,51	1 413 288,68	—		
н99980	—	—	—	563 725,61	1 413 288,36	—		
н99990	—	—	—	563 726,48	1 413 287,65	—		

1	2	3	4	5	6	7	8	9
н10000 О	—	—	—	563 728,72	1 413 289,42	—	Метод спутниковых геодезических измерений (определений)	—
н10001 О	—	—	—	563 729,57	1 413 288,73	—		
н10002 О	—	—	—	563 731,81	1 413 290,49	—		
н10003 О	—	—	—	563 731,66	1 413 290,85	—		
н10004 О	—	—	—	563 739,39	1 413 293,58	—		
н10005 О	—	—	—	563 739,48	1 413 293,26	—		
н10006 О	—	—	—	563 740,35	1 413 292,55	—		
н10007 О	—	—	—	563 742,59	1 413 294,32	—		
н10008 О	—	—	—	563 742,45	1 413 294,66	—		
н99930	—	—	—	563 742,79	1 413 294,79	—		

**2. Сведения о характеристиках объекта недвижимости с кадастровым номером** 41:01:0010119:808 :

№ п/п	Наименование характеристики	Значение характеристики
1	2	3
1.	Вид объекта недвижимости	Здание
2.	Ранее присвоенный государственный учетный номер (инвентарный) здания, сооружения, объекта незавершенного строительства	—
3.	Кадастровый номер земельного участка (земельных участков), в границах которого (которых) расположены здание, сооружение, объект незавершенного строительства	41:01:0010119:14198
4.	Уникальный учетный номер кадастрового квартала, в границах которого расположены здание, сооружение, объект незавершенного строительства	41:01:0010119

1	2	3
5.	Адрес здания, сооружения, объекта незавершенного строительства	—
5.1.	Сведения о местоположении здания, сооружения, объекта незавершенного строительства (при отсутствии адреса) в структурированном в соответствии с федеральной информационной адресной системой виде	Российская Федерация, Камчатский край, Петропавловск-Камчатский г, Орбитальный проезд, д 3
5.2.	Дополнительные сведения о местоположении	—
6.	Иные сведения	—

**3. Пояснения к сведениям об объекте недвижимости с кадастровым номером** 41:01:0010119:808 :

1.	—
----	---

**1. Сведения о характерных точках контура объекта недвижимости с кадастровым номером** 41:01:0010119:578 :

Система координат	<u>МСК-41, зона 1</u>	Зона №	<u>1</u>
-------------------	-----------------------	--------	----------

Обозначение характерных точек границ	Содержатся в Едином государственном реестре недвижимости			Определены в ходе выполнения комплексных кадастровых работ			Метод определения координат	Формулы, примененные для расчета средней квадратической погрешности определения координат характерных точек (Mt), м, с подставленными в такие формулы значениями и итоговые (вычисленные) значения Mt, м
	координаты, м		Радиус, м	координаты, м		Радиус, м		
	X	Y	R	X	Y	R		
1	2	3	4	5	6	7	8	9
н10282 О	—	—	—	563 337,08	1 413 272,21	—	Метод спутниковых геодезических измерений (определений)	—
н10283 О	—	—	—	563 336,84	1 413 297,08	—		
н10284 О	—	—	—	563 324,55	1 413 296,97	—		
н10285 О	—	—	—	563 324,79	1 413 272,09	—		
н10282 О	—	—	—	563 337,08	1 413 272,21	—		

**2. Сведения о характеристиках объекта недвижимости с кадастровым номером** 41:01:0010119:578 :

№ п/п	Наименование характеристики	Значение характеристики
1	2	3
1.	Вид объекта недвижимости	Сооружение

1	2	3
2.	Ранее присвоенный государственный учетный номер (инвентарный) здания, сооружения, объекта незавершенного строительства	—
3.	Кадастровый номер земельного участка (земельных участков), в границах которого (которых) расположены здание, сооружение, объект незавершенного строительства	41:01:0010119:260
4.	Уникальный учетный номер кадастрового квартала, в границах которого расположены здание, сооружение, объект незавершенного строительства	41:01:0010119
5.	Адрес здания, сооружения, объекта незавершенного строительства	—
5.1.	Сведения о местоположении здания, сооружения, объекта незавершенного строительства (при отсутствии адреса) в структурированном в соответствии с федеральной информационной адресной системой виде	Российская Федерация, Камчатский край, Петропавловск-Камчатский г, Тундровая ул
5.2.	Дополнительные сведения о местоположении	—
6.	Иные сведения	—

**3. Пояснения к сведениям об объекте недвижимости с кадастровым номером** 41:01:0010119:578 :

1.	—
----	---

**1. Сведения о характерных точках контура объекта недвижимости с кадастровым номером** 41:01:0010119:7427 :

Система координат			МСК-41, зона 1				Зона №		1
Обозначение характерных точек границ	Содержатся в Едином государственном реестре недвижимости			Определены в ходе выполнения комплексных кадастровых работ			Метод определения координат	Формулы, примененные для расчета средней квадратической погрешности определения координат характерных точек (Mt), м, с подставленными в такие формулы значениями и итоговые (вычисленные) значения Mt, м	
	координаты, м		Радиус, м	координаты, м		Радиус, м			
	X	Y	R	X	Y	R			
1	2	3	4	5	6	7	8	9	
н10286 О	—	—	—	564 833,19	1 412 224,76	—	Метод спутниковых геодезических измерений (определений)	—	
н10287 О	—	—	—	564 831,84	1 412 217,80	—			
н10288 О	—	—	—	564 854,96	1 412 212,97	—			



1	2	3	4	5	6	7	8	9
н10289 О	—	—	—	564 856,94	1 412 221,41	—	Метод спутниковых геодезических измерений (определений)	—
н10290 О	—	—	—	564 847,75	1 412 223,19	—		
н10291 О	—	—	—	564 842,24	1 412 224,43	—		
н10292 О	—	—	—	564 841,96	1 412 223,05	—		
н10286 О	—	—	—	564 833,19	1 412 224,76	—		

**2. Сведения о характеристиках объекта недвижимости с кадастровым номером** 41:01:0010119:7427 :

№ п/п	Наименование характеристики	Значение характеристики
1	2	3
1.	Вид объекта недвижимости	Здание
2.	Ранее присвоенный государственный учетный номер (инвентарный) здания, сооружения, объекта незавершенного строительства	—
3.	Кадастровый номер земельного участка (земельных участков), в границах которого (которых) расположены здание, сооружение, объект незавершенного строительства	41:01:0010119:294
4.	Уникальный учетный номер кадастрового квартала, в границах которого расположены здание, сооружение, объект незавершенного строительства	41:01:0010119
5.	Адрес здания, сооружения, объекта незавершенного строительства	—
5.1.	Сведения о местоположении здания, сооружения, объекта незавершенного строительства (при отсутствии адреса) в структурированном в соответствии с федеральной информационной адресной системой виде	Российская Федерация, Камчатский край, Петропавловск-Камчатский г, Академика Королева ул, д 41/2
5.2.	Дополнительные сведения о местоположении	—
6.	Иные сведения	—

**3. Пояснения к сведениям об объекте недвижимости с кадастровым номером** 41:01:0010119:7427 :

1.	—
----	---

**1. Сведения о характерных точках контура объекта недвижимости с кадастровым номером** 41:01:0010119:711 :

Система координат		МСК-41, зона 1					Зона № 1	
Обозначение характерных точек границ	Содержатся в Едином государственном реестре недвижимости			Определены в ходе выполнения комплексных кадастровых работ			Метод определения координат	Формулы, примененные для расчета средней квадратической погрешности определения координат характерных точек (Mt), м, с подставленными в такие формулы значениями и итоговые (вычисленные) значения Mt, м
	координаты, м		Радиус, м	координаты, м		Радиус, м		
	X	Y	R	X	Y	R		
1	2	3	4	5	6	7	8	9
н10293 О	—	—	—	563 904,80	1 413 923,18	—	Метод спутниковых геодезических измерений (определений)	—
н10294 О	—	—	—	563 894,14	1 413 930,57	—		
н64800	—	—	—	563 886,78	1 413 919,96	—		
н64790	—	—	—	563 891,64	1 413 916,60	—		
н64780	—	—	—	563 887,56	1 413 910,70	—		
н10295 О	—	—	—	563 893,36	1 413 906,68	—		
н10293 О	—	—	—	563 904,80	1 413 923,18	—		

**2. Сведения о характеристиках объекта недвижимости с кадастровым номером** 41:01:0010119:711 :

№ п/п	Наименование характеристики	Значение характеристики
1	2	3
1.	Вид объекта недвижимости	Здание
2.	Ранее присвоенный государственный учетный номер (инвентарный) здания, сооружения, объекта незавершенного строительства	—
3.	Кадастровый номер земельного участка (земельных участков), в границах которого (которых) расположены здание, сооружение, объект незавершенного строительства	41:01:0010119:429

1	2	3
4.	Уникальный учетный номер кадастрового квартала, в границах которого расположены здание, сооружение, объект незавершенного строительства	41:01:0010119
5.	Адрес здания, сооружения, объекта незавершенного строительства	—
5.1.	Сведения о местоположении здания, сооружения, объекта незавершенного строительства (при отсутствии адреса) в структурированном в соответствии с федеральной информационной адресной системой виде	Российская Федерация, Камчатский край, Петропавловск-Камчатский г, Циолковского пр-кт, д 7/3
5.2.	Дополнительные сведения о местоположении	—
6.	Иные сведения	—

**3. Пояснения к сведениям об объекте недвижимости с кадастровым номером** 41:01:0010119:711 :

1. —

**1. Сведения о характерных точках контура объекта недвижимости с кадастровым номером** 41:01:0010119:562 :

Система координат МСК-41, зона 1 Зона № 1

Обозначение характерных точек границ	Содержатся в Едином государственном реестре недвижимости			Определены в ходе выполнения комплексных кадастровых работ			Метод определения координат	Формулы, примененные для расчета средней квадратической погрешности определения координат характерных точек (Mt), м, с подставленными в такие формулы значениями и итоговые (вычисленные) значения Mt, м
	координаты, м		Радиус, м	координаты, м		Радиус, м		
	X	Y	R	X	Y	R		
1	2	3	4	5	6	7	8	9
н10296 О	—	—	—	564 336,39	1 412 404,94	—	Метод спутниковых геодезических измерений (определений)	—
н10297 О	—	—	—	564 332,73	1 412 407,07	—		
н10298 О	—	—	—	564 333,80	1 412 408,92	—		
н10299 О	—	—	—	564 329,82	1 412 411,23	—		
н10300 О	—	—	—	564 328,75	1 412 409,38	—		
н10301 О	—	—	—	564 322,43	1 412 413,05	—		

1	2	3	4	5	6	7	8	9
н10302 О	—	—	—	564 323,51	1 412 414,90	—	Метод спутниковых геодезических измерений (определений)	—
н10303 О	—	—	—	564 319,53	1 412 417,21	—		
н10304 О	—	—	—	564 318,46	1 412 415,36	—		
н10305 О	—	—	—	564 312,02	1 412 419,10	—		
н10306 О	—	—	—	564 313,09	1 412 420,95	—		
н10307 О	—	—	—	564 309,12	1 412 423,26	—		
н10308 О	—	—	—	564 308,04	1 412 421,41	—		
н10309 О	—	—	—	564 301,68	1 412 425,11	—		
н10310 О	—	—	—	564 302,76	1 412 426,95	—		
н10311 О	—	—	—	564 298,78	1 412 429,26	—		
н10312 О	—	—	—	564 297,70	1 412 427,42	—		
н10313 О	—	—	—	564 291,36	1 412 431,10	—		
н10314 О	—	—	—	564 292,43	1 412 432,95	—		
н10315 О	—	—	—	564 288,46	1 412 435,26	—		
н10316 О	—	—	—	564 287,38	1 412 433,41	—		
н10317 О	—	—	—	564 280,93	1 412 437,16	—		
н10318 О	—	—	—	564 282,00	1 412 439,01	—		

1	2	3	4	5	6	7	8	9
н10319 О	—	—	—	564 278,03	1 412 441,32	—	Метод спутниковых геодезических измерений (определений)	—
н10320 О	—	—	—	564 276,95	1 412 439,47	—		
н10321 О	—	—	—	564 273,82	1 412 441,29	—		
н10322 О	—	—	—	564 268,43	1 412 432,02	—		
н10323 О	—	—	—	564 271,24	1 412 430,39	—		
н10324 О	—	—	—	564 270,74	1 412 429,53	—		
н10325 О	—	—	—	564 276,79	1 412 426,01	—		
н10326 О	—	—	—	564 277,29	1 412 426,87	—		
н10327 О	—	—	—	564 280,10	1 412 425,24	—		
н10328 О	—	—	—	564 279,60	1 412 424,38	—		
н10329 О	—	—	—	564 285,65	1 412 420,86	—		
н10330 О	—	—	—	564 286,15	1 412 421,72	—		
н10331 О	—	—	—	564 292,16	1 412 418,23	—		
н10332 О	—	—	—	564 291,35	1 412 416,85	—		
н10333 О	—	—	—	564 306,14	1 412 408,26	—		
н10334 О	—	—	—	564 306,94	1 412 409,64	—		
н10335 О	—	—	—	564 312,78	1 412 406,25	—		

1	2	3	4	5	6	7	8	9
н10336 О	—	—	—	564 312,28	1 412 405,39	—	Метод спутниковых геодезических измерений (определений)	—
н10337 О	—	—	—	564 318,34	1 412 401,88	—		
н10338 О	—	—	—	564 318,84	1 412 402,73	—		
н10339 О	—	—	—	564 321,86	1 412 400,98	—		
н10340 О	—	—	—	564 321,36	1 412 400,12	—		
н10341 О	—	—	—	564 327,41	1 412 396,60	—		
н10342 О	—	—	—	564 327,91	1 412 397,46	—		
н10343 О	—	—	—	564 331,00	1 412 395,67	—		
н10296 О	—	—	—	564 336,39	1 412 404,94	—		

**2. Сведения о характеристиках объекта недвижимости с кадастровым номером** 41:01:0010119:562 :

№ п/п	Наименование характеристики	Значение характеристики
1	2	3
1.	Вид объекта недвижимости	Здание
2.	Ранее присвоенный государственный учетный номер (инвентарный) здания, сооружения, объекта незавершенного строительства	—
3.	Кадастровый номер земельного участка (земельных участков), в границах которого (которых) расположены здание, сооружение, объект незавершенного строительства	41:01:0010119:383
4.	Уникальный учетный номер кадастрового квартала, в границах которого расположены здание, сооружение, объект незавершенного строительства	41:01:0010119

1	2	3
5.	Адрес здания, сооружения, объекта незавершенного строительства	—
5.1.	Сведения о местоположении здания, сооружения, объекта незавершенного строительства (при отсутствии адреса) в структурированном в соответствии с федеральной информационной адресной системой виде	Российская Федерация, Камчатский край, Петропавловск-Камчатский г, Циолковского пр-кт, д 75
5.2.	Дополнительные сведения о местоположении	—
6.	Иные сведения	—

**3. Пояснения к сведениям об объекте недвижимости с кадастровым номером** 41:01:0010119:562 :

1.	—
----	---

**1. Сведения о характерных точках контура объекта недвижимости с кадастровым номером** 41:01:0010119:682 :

Система координат МСК-41, зона 1 Зона № 1

Обозначение характерных точек границ	Содержатся в Едином государственном реестре недвижимости			Определены в ходе выполнения комплексных кадастровых работ			Метод определения координат	Формулы, примененные для расчета средней квадратической погрешности определения координат характерных точек (Mt), м, с подставленными в такие формулы значениями и итоговые (вычисленные) значения Mt, м
	координаты, м		Радиус, м	координаты, м		Радиус, м		
	X	Y	R	X	Y	R		
1	2	3	4	5	6	7	8	9
н10344 О	—	—	—	564 335,27	1 413 749,73	—	Метод спутниковых геодезических измерений (определений)	—
н10345 О	—	—	—	564 335,29	1 413 749,87	—		
н10346 О	—	—	—	564 336,23	1 413 749,81	—		
н10347 О	—	—	—	564 336,42	1 413 752,96	—		
н10348 О	—	—	—	564 335,47	1 413 753,01	—		
н10349 О	—	—	—	564 335,94	1 413 761,04	—		
н10350 О	—	—	—	564 336,89	1 413 760,98	—		

1	2	3	4	5	6	7	8	9
н10351 О	—	—	—	564 337,08	1 413 764,13	—	Метод спутниковых геодезических измерений (определений)	—
н10352 О	—	—	—	564 336,13	1 413 764,18	—		
н10353 О	—	—	—	564 336,13	1 413 764,41	—		
н10354 О	—	—	—	564 324,15	1 413 765,10	—		
н10355 О	—	—	—	564 323,97	1 413 762,24	—		
н10356 О	—	—	—	564 323,02	1 413 762,29	—		
н10357 О	—	—	—	564 322,84	1 413 759,15	—		
н10358 О	—	—	—	564 323,79	1 413 759,15	—		
н10359 О	—	—	—	564 323,29	1 413 750,43	—		
н10344 О	—	—	—	564 335,27	1 413 749,73	—		

**2. Сведения о характеристиках объекта недвижимости с кадастровым номером** 41:01:0010119:682 :

№ п/п	Наименование характеристики	Значение характеристики
1	2	3
1.	Вид объекта недвижимости	Здание
2.	Ранее присвоенный государственный учетный номер (инвентарный) здания, сооружения, объекта незавершенного строительства	—
3.	Кадастровый номер земельного участка (земельных участков), в границах которого (которых) расположены здание, сооружение, объект незавершенного строительства	41:01:0010119:503
4.	Уникальный учетный номер кадастрового квартала, в границах которого расположены здание, сооружение, объект незавершенного строительства	41:01:0010119



1	2	3
5.	Адрес здания, сооружения, объекта незавершенного строительства	—
5.1.	Сведения о местоположении здания, сооружения, объекта незавершенного строительства (при отсутствии адреса) в структурированном в соответствии с федеральной информационной адресной системой виде	Российская Федерация, Камчатский край, Петропавловск-Камчатский г, Кирдищева ул, д 4а
5.2.	Дополнительные сведения о местоположении	—
6.	Иные сведения	—

**3. Пояснения к сведениям об объекте недвижимости с кадастровым номером** 41:01:0010119:682 :

1.	—
----	---

**1. Сведения о характерных точках контура объекта недвижимости с кадастровым номером** 41:01:0010119:591 :

Система координат	<u>МСК-41, зона 1</u>	Зона №	<u>1</u>
-------------------	-----------------------	--------	----------

Обозначение характерных точек границ	Содержатся в Едином государственном реестре недвижимости			Определены в ходе выполнения комплексных кадастровых работ			Метод определения координат	Формулы, примененные для расчета средней квадратической погрешности определения координат характерных точек (Mt), м, с подставленными в такие формулы значениями и итоговые (вычисленные) значения Mt, м
	координаты, м		Радиус, м	координаты, м		Радиус, м		
	X	Y	R	X	Y	R		
1	2	3	4	5	6	7	8	9
н10360 О	—	—	—	565 418,49	1 412 251,72	—	Метод спутниковых геодезических измерений (определений)	—
н10361 О	—	—	—	565 454,35	1 412 296,74	—		
н10362 О	—	—	—	565 444,23	1 412 304,80	—		
н10363 О	—	—	—	565 408,37	1 412 259,79	—		
н10360 О	—	—	—	565 418,49	1 412 251,72	—		

**2. Сведения о характеристиках объекта недвижимости с кадастровым номером** 41:01:0010119:591 :

№ п/п	Наименование характеристики	Значение характеристики
1	2	3
1.	Вид объекта недвижимости	Здание

1	2	3
2.	Ранее присвоенный государственный учетный номер (инвентарный) здания, сооружения, объекта незавершенного строительства	—
3.	Кадастровый номер земельного участка (земельных участков), в границах которого (которых) расположены здание, сооружение, объект незавершенного строительства	41:01:0010119:27
4.	Уникальный учетный номер кадастрового квартала, в границах которого расположены здание, сооружение, объект незавершенного строительства	41:01:0010119
5.	Адрес здания, сооружения, объекта незавершенного строительства	—
5.1.	Сведения о местоположении здания, сооружения, объекта незавершенного строительства (при отсутствии адреса) в структурированном в соответствии с федеральной информационной адресной системой виде	Российская Федерация, Камчатский край, Петропавловск-Камчатский г, Академика Королева ул
5.2.	Дополнительные сведения о местоположении	—
6.	Иные сведения	—

**3. Пояснения к сведениям об объекте недвижимости с кадастровым номером** 41:01:0010119:591 :

1.	—
----	---

**1. Сведения о характерных точках контура объекта недвижимости с кадастровым номером** 41:01:0010119:540 :

Система координат МСК-41, зона 1 Зона № 1

Обозначение характерных точек границ	Содержатся в Едином государственном реестре недвижимости			Определены в ходе выполнения комплексных кадастровых работ			Метод определения координат	Формулы, примененные для расчета средней квадратической погрешности определения координат характерных точек (Mt), м, с подставленными в такие формулы значениями и итоговые (вычисленные) значения Mt, м
	координаты, м		Радиус, м	координаты, м		Радиус, м		
	X	Y	R	X	Y	R		
1	2	3	4	5	6	7	8	9
н10364 О	—	—	—	563 844,22	1 413 919,32	—	Метод спутниковых геодезических измерений (определений)	—
н10365 О	—	—	—	563 836,70	1 413 907,64	—		
н10366 О	—	—	—	563 841,25	1 413 904,70	—		

1	2	3	4	5	6	7	8	9
н10367 О	—	—	—	563 848,77	1 413 916,38	—	Метод спутниковых геодезических измерений (определений)	—
н10364 О	—	—	—	563 844,22	1 413 919,32	—		

**2. Сведения о характеристиках объекта недвижимости с кадастровым номером** 41:01:0010119:540 :

№ п/п	Наименование характеристики	Значение характеристики
1	2	3
1.	Вид объекта недвижимости	Здание
2.	Ранее присвоенный государственный учетный номер (инвентарный) здания, сооружения, объекта незавершенного строительства	—
3.	Кадастровый номер земельного участка (земельных участков), в границах которого (которых) расположены здание, сооружение, объект незавершенного строительства	41:01:0010119:420
4.	Уникальный учетный номер кадастрового квартала, в границах которого расположены здание, сооружение, объект незавершенного строительства	41:01:0010119
5.	Адрес здания, сооружения, объекта незавершенного строительства	—
5.1.	Сведения о местоположении здания, сооружения, объекта незавершенного строительства (при отсутствии адреса) в структурированном в соответствии с федеральной информационной адресной системой виде	Российская Федерация, Камчатский край, Петропавловск-Камчатский г, Циолковского пр-кт, д 7/1
5.2.	Дополнительные сведения о местоположении	—
6.	Иные сведения	—

**3. Пояснения к сведениям об объекте недвижимости с кадастровым номером** 41:01:0010119:540 :

1.	—
----	---

**1. Сведения о характерных точках контура объекта недвижимости с кадастровым номером** 41:01:0010119:574 :

Система координат			МСК-41, зона 1				Зона № 1	
Обозначение характерных точек границ	Содержатся в Едином государственном реестре недвижимости			Определены в ходе выполнения комплексных кадастровых работ			Метод определения координат	Формулы, примененные для расчета средней квадратической погрешности определения координат характерных точек (Mt), м, с подставленными в такие формулы значениями и итоговые (вычисленные) значения Mt, м
	координаты, м		Радиус, м	координаты, м		Радиус, м		
	X	Y	R	X	Y	R		
1	2	3	4	5	6	7	8	9
н43340	—	—	—	563 509,72	1 414 076,40	—	Метод спутниковых геодезических измерений (определений)	—
н43330	—	—	—	563 506,66	1 414 082,70	—		
н10368 О	—	—	—	563 494,20	1 414 076,63	—		
н10369 О	—	—	—	563 497,27	1 414 070,33	—		
н43340	—	—	—	563 509,72	1 414 076,40	—		

**2. Сведения о характеристиках объекта недвижимости с кадастровым номером** 41:01:0010119:574 :

№ п/п	Наименование характеристики	Значение характеристики
1	2	3
1.	Вид объекта недвижимости	Здание
2.	Ранее присвоенный государственный учетный номер (инвентарный) здания, сооружения, объекта незавершенного строительства	—
3.	Кадастровый номер земельного участка (земельных участков), в границах которого (которых) расположены здание, сооружение, объект незавершенного строительства	41:01:0010119:6523
4.	Уникальный учетный номер кадастрового квартала, в границах которого расположены здание, сооружение, объект незавершенного строительства	41:01:0010119

1	2	3
5.	Адрес здания, сооружения, объекта незавершенного строительства	—
5.1.	Сведения о местоположении здания, сооружения, объекта незавершенного строительства (при отсутствии адреса) в структурированном в соответствии с федеральной информационной адресной системой виде	Российская Федерация, Камчатский край, Петропавловск-Камчатский г, Циолковского пр-кт, д 1
5.2.	Дополнительные сведения о местоположении	—
6.	Иные сведения	—

**3. Пояснения к сведениям об объекте недвижимости с кадастровым номером** 41:01:0010119:574 :

1.	—
----	---

**1. Сведения о характерных точках контура объекта недвижимости с кадастровым номером** 41:01:0010119:14904 :

Система координат МСК-41, зона 1 Зона № 1

Обозначение характерных точек границ	Содержатся в Едином государственном реестре недвижимости			Определены в ходе выполнения комплексных кадастровых работ			Метод определения координат	Формулы, примененные для расчета средней квадратической погрешности определения координат характерных точек (Mt), м, с подставленными в такие формулы значениями и итоговые (вычисленные) значения Mt, м
	координаты, м		Радиус, м	координаты, м		Радиус, м		
	X	Y	R	X	Y	R		
1	2	3	4	5	6	7	8	9
н10370 О	—	—	—	564 013,82	1 413 751,02	—	Метод спутниковых геодезических измерений (определений)	—
н10371 О	—	—	—	564 020,53	1 413 740,89	—		
н10372 О	—	—	—	564 023,51	1 413 742,87	—		
н10373 О	—	—	—	564 024,01	1 413 742,12	—		
н10374 О	—	—	—	564 026,64	1 413 743,85	—		
н10375 О	—	—	—	564 026,14	1 413 744,60	—		
н10376 О	—	—	—	564 032,72	1 413 748,97	—		

1	2	3	4	5	6	7	8	9
н10377 О	—	—	—	564 033,22	1 413 748,22	—	Метод спутниковых геодезических измерений (определений)	—
н10378 О	—	—	—	564 035,85	1 413 749,96	—		
н10379 О	—	—	—	564 038,48	1 413 751,69	—		
н10380 О	—	—	—	564 037,98	1 413 752,45	—		
н10381 О	—	—	—	564 044,48	1 413 756,77	—		
н10382 О	—	—	—	564 044,98	1 413 756,01	—		
н10383 О	—	—	—	564 047,61	1 413 757,75	—		
н10384 О	—	—	—	564 050,24	1 413 759,48	—		
н10385 О	—	—	—	564 049,74	1 413 760,24	—		
н10386 О	—	—	—	564 056,35	1 413 764,62	—		
н10387 О	—	—	—	564 056,85	1 413 763,87	—		
н10388 О	—	—	—	564 059,48	1 413 765,60	—		
н10389 О	—	—	—	564 062,11	1 413 767,34	—		
н10390 О	—	—	—	564 061,61	1 413 768,09	—		
н10391 О	—	—	—	564 068,28	1 413 772,52	—		
н10392 О	—	—	—	564 068,78	1 413 771,77	—		
н10393 О	—	—	—	564 071,41	1 413 773,50	—		

1	2	3	4	5	6	7	8	9
н10394 О	—	—	—	564 074,04	1 413 775,24	—	Метод спутниковых геодезических измерений (определений)	—
н10395 О	—	—	—	564 073,54	1 413 775,99	—		
н10396 О	—	—	—	564 080,18	1 413 780,40	—		
н10397 О	—	—	—	564 080,68	1 413 779,65	—		
н10398 О	—	—	—	564 083,31	1 413 781,39	—		
н10399 О	—	—	—	564 085,93	1 413 783,12	—		
н10400 О	—	—	—	564 085,44	1 413 783,87	—		
н10401 О	—	—	—	564 091,86	1 413 788,13	—		
н10402 О	—	—	—	564 092,36	1 413 787,38	—		
н10403 О	—	—	—	564 094,99	1 413 789,12	—		
н10404 О	—	—	—	564 097,62	1 413 790,85	—		
н10405 О	—	—	—	564 097,12	1 413 791,60	—		
н10406 О	—	—	—	564 103,69	1 413 795,96	—		
н10407 О	—	—	—	564 104,18	1 413 795,21	—		
н10408 О	—	—	—	564 106,81	1 413 796,94	—		
н10409 О	—	—	—	564 109,44	1 413 798,68	—		
н10410 О	—	—	—	564 108,94	1 413 799,43	—		

1	2	3	4	5	6	7	8	9
н10411 О	—	—	—	564 115,60	1 413 803,85	—	Метод спутниковых геодезических измерений (определений)	—
н10412 О	—	—	—	564 116,10	1 413 803,10	—		
н10413 О	—	—	—	564 118,72	1 413 804,83	—		
н10414 О	—	—	—	564 118,23	1 413 805,58	—		
н10415 О	—	—	—	564 121,39	1 413 807,68	—		
н10416 О	—	—	—	564 114,79	1 413 817,70	—		
н10417 О	—	—	—	564 111,58	1 413 815,58	—		
н10418 О	—	—	—	564 111,09	1 413 816,33	—		
н10419 О	—	—	—	564 108,46	1 413 814,60	—		
н10420 О	—	—	—	564 108,95	1 413 813,85	—		
н10421 О	—	—	—	564 092,92	1 413 803,25	—		
н10422 О	—	—	—	564 092,42	1 413 804,00	—		
н10423 О	—	—	—	564 089,80	1 413 802,27	—		
н10424 О	—	—	—	564 090,29	1 413 801,52	—		
н10425 О	—	—	—	564 081,01	1 413 795,39	—		
н10426 О	—	—	—	564 080,51	1 413 796,14	—		
н10427 О	—	—	—	564 077,88	1 413 794,40	—		



1	2	3	4	5	6	7	8	9
н10428 О	—	—	—	564 078,38	1 413 793,65	—	Метод спутниковых геодезических измерений (определений)	—
н10429 О	—	—	—	564 073,80	1 413 790,63	—		
н10430 О	—	—	—	564 073,31	1 413 791,38	—		
н10431 О	—	—	—	564 070,68	1 413 789,64	—		
н10432 О	—	—	—	564 071,17	1 413 788,89	—		
н10433 О	—	—	—	564 057,22	1 413 779,68	—		
н10434 О	—	—	—	564 056,73	1 413 780,43	—		
н10435 О	—	—	—	564 054,10	1 413 778,69	—		
н10436 О	—	—	—	564 054,59	1 413 777,94	—		
н10437 О	—	—	—	564 050,12	1 413 774,99	—		
н10438 О	—	—	—	564 049,63	1 413 775,74	—		
н10439 О	—	—	—	564 047,00	1 413 774,01	—		
н10440 О	—	—	—	564 047,49	1 413 773,26	—		
н10441 О	—	—	—	564 038,29	1 413 767,18	—		
н10442 О	—	—	—	564 037,79	1 413 767,93	—		
н10443 О	—	—	—	564 035,16	1 413 766,19	—		
н10444 О	—	—	—	564 035,66	1 413 765,44	—		

1	2	3	4	5	6	7	8	9
н10445 О	—	—	—	564 019,45	1 413 754,74	—	Метод спутниковых геодезических измерений (определений)	—
н10446 О	—	—	—	564 018,96	1 413 755,49	—		
н10447 О	—	—	—	564 016,33	1 413 753,75	—		
н10448 О	—	—	—	564 016,82	1 413 753,00	—		
н10370 О	—	—	—	564 013,82	1 413 751,02	—		

**2. Сведения о характеристиках объекта недвижимости с кадастровым номером** 41:01:0010119:14904 :

№ п/п	Наименование характеристики	Значение характеристики
1	2	3
1.	Вид объекта недвижимости	Здание
2.	Ранее присвоенный государственный учетный номер (инвентарный) здания, сооружения, объекта незавершенного строительства	—
3.	Кадастровый номер земельного участка (земельных участков), в границах которого (которых) расположены здание, сооружение, объект незавершенного строительства	41:01:0010119:437
4.	Уникальный учетный номер кадастрового квартала, в границах которого расположены здание, сооружение, объект незавершенного строительства	41:01:0010119
5.	Адрес здания, сооружения, объекта незавершенного строительства	—
5.1.	Сведения о местоположении здания, сооружения, объекта незавершенного строительства (при отсутствии адреса) в структурированном в соответствии с федеральной информационной адресной системой виде	Российская Федерация, Камчатский край, Петропавловск-Камчатский г, Кирдищева ул, д 1
5.2.	Дополнительные сведения о местоположении	—
6.	Иные сведения	—

**3. Пояснения к сведениям об объекте недвижимости с кадастровым номером** 41:01:0010119:14904 :

1.	—
----	---

**1. Сведения о характерных точках контура объекта недвижимости с кадастровым номером** 41:01:0010119:592 :

Система координат			МСК-41, зона 1				Зона № 1	
Обозначение характерных точек границ	Содержатся в Едином государственном реестре недвижимости			Определены в ходе выполнения комплексных кадастровых работ			Метод определения координат	Формулы, примененные для расчета средней квадратической погрешности определения координат характерных точек (Mt), м, с подставленными в такие формулы значениями и итоговые (вычисленные) значения Mt, м
	координаты, м		Радиус, м	координаты, м		Радиус, м		
	X	Y	R	X	Y	R		
1	2	3	4	5	6	7	8	9
н10501 О	—	—	—	564 800,02	1 412 224,26	—	Метод спутниковых геодезических измерений (определений)	—
н10502 О	—	—	—	564 809,13	1 412 222,28	—		
н10503 О	—	—	—	564 808,69	1 412 220,20	—		
н10504 О	—	—	—	564 811,95	1 412 219,48	—		
н10505 О	—	—	—	564 812,40	1 412 221,58	—		
н10506 О	—	—	—	564 821,00	1 412 219,72	—		
н10507 О	—	—	—	564 822,40	1 412 226,21	—		
н10508 О	—	—	—	564 801,42	1 412 230,74	—		
н10501 О	—	—	—	564 800,02	1 412 224,26	—		

**2. Сведения о характеристиках объекта недвижимости с кадастровым номером** 41:01:0010119:592 :

№ п/п	Наименование характеристики	Значение характеристики
1	2	3
1.	Вид объекта недвижимости	Здание
2.	Ранее присвоенный государственный учетный номер (инвентарный) здания, сооружения, объекта незавершенного строительства	—

1	2	3
3.	Кадастровый номер земельного участка (земельных участков), в границах которого (которых) расположены здание, сооружение, объект незавершенного строительства	41:01:0010119:59
4.	Уникальный учетный номер кадастрового квартала, в границах которого расположены здание, сооружение, объект незавершенного строительства	41:01:0010119
5.	Адрес здания, сооружения, объекта незавершенного строительства	—
5.1.	Сведения о местоположении здания, сооружения, объекта незавершенного строительства (при отсутствии адреса) в структурированном в соответствии с федеральной информационной адресной системой виде	Российская Федерация, Камчатский край, Петропавловск-Камчатский г, Академика Королева ул
5.2.	Дополнительные сведения о местоположении	в районе дома №41
6.	Иные сведения	—

**3. Пояснения к сведениям об объекте недвижимости с кадастровым номером** 41:01:0010119:592 :

1.	—
----	---

**1. Сведения о характерных точках контура объекта недвижимости с кадастровым номером** 41:01:0010119:7896 :

Система координат МСК-41, зона 1 Зона № 1

Обозначение характерных точек границ	Содержатся в Едином государственном реестре недвижимости			Определены в ходе выполнения комплексных кадастровых работ			Метод определения координат	Формулы, примененные для расчета средней квадратической погрешности определения координат характерных точек (Mt), м, с подставленными в такие формулы значениями и итоговые (вычисленные) значения Mt, м
	координаты, м		Радиус, м	координаты, м		Радиус, м		
	X	Y	R	X	Y	R		
1	2	3	4	5	6	7	8	9
н10509 О	—	—	—	564 117,97	1 412 539,30	—	Метод спутниковых геодезических измерений (определений)	—
н10510 О	—	—	—	564 111,70	1 412 550,84	—		
н10511 О	—	—	—	564 098,88	1 412 543,86	—		
н10512 О	—	—	—	564 105,16	1 412 532,33	—		

1	2	3	4	5	6	7	8	9
н10509 О	—	—	—	564 117,97	1 412 539,30	—	Метод спутниковых геодезических измерений (определений)	—

**2. Сведения о характеристиках объекта недвижимости с кадастровым номером** 41:01:0010119:7896 :

№ п/п	Наименование характеристики	Значение характеристики
1	2	3
1.	Вид объекта недвижимости	Здание
2.	Ранее присвоенный государственный учетный номер (инвентарный) здания, сооружения, объекта незавершенного строительства	—
3.	Кадастровый номер земельного участка (земельных участков), в границах которого (которых) расположены здание, сооружение, объект незавершенного строительства	41:01:0010119:507
4.	Уникальный учетный номер кадастрового квартала, в границах которого расположены здание, сооружение, объект незавершенного строительства	41:01:0010119
5.	Адрес здания, сооружения, объекта незавершенного строительства	—
5.1.	Сведения о местоположении здания, сооружения, объекта незавершенного строительства (при отсутствии адреса) в структурированном в соответствии с федеральной информационной адресной системой виде	Российская Федерация, Камчатский край, Петропавловск-Камчатский г, Циолковского пр-кт
5.2.	Дополнительные сведения о местоположении	—
6.	Иные сведения	—

**3. Пояснения к сведениям об объекте недвижимости с кадастровым номером** 41:01:0010119:7896 :

1.	—
----	---

**1. Сведения о характерных точках контура объекта недвижимости с кадастровым номером** 41:01:0010119:728 :

Система координат		МСК-41, зона 1				Зона №		1
Обозначение характерных точек границ	Содержатся в Едином государственном реестре недвижимости			Определены в ходе выполнения комплексных кадастровых работ			Метод определения координат	Формулы, примененные для расчета средней квадратической погрешности определения координат характерных точек (Mt), м, с подставленными в такие формулы значениями и итоговые (вычисленные) значения Mt, м
	координаты, м		Радиус, м	координаты, м		Радиус, м		
	X	Y	R	X	Y	R		

1	2	3	4	5	6	7	8	9
н16010 О	—	—	—	563 762,74	1 412 744,10	—	Метод спутниковых геодезических измерений (определений)	—
н16011 О	—	—	—	563 758,31	1 412 750,02	—		
н16012 О	—	—	—	563 752,12	1 412 745,39	—		
н16013 О	—	—	—	563 756,56	1 412 739,46	—		
н16010 О	—	—	—	563 762,74	1 412 744,10	—		

**2. Сведения о характеристиках объекта недвижимости с кадастровым номером** 41:01:0010119:728 :

№ п/п	Наименование характеристики	Значение характеристики
1	2	3
1.	Вид объекта недвижимости	Сооружение
2.	Ранее присвоенный государственный учетный номер (инвентарный) здания, сооружения, объекта незавершенного строительства	—
3.	Кадастровый номер земельного участка (земельных участков), в границах которого (которых) расположены здание, сооружение, объект незавершенного строительства	41:01:0010119:113
4.	Уникальный учетный номер кадастрового квартала, в границах которого расположены здание, сооружение, объект незавершенного строительства	41:01:0010119
5.	Адрес здания, сооружения, объекта незавершенного строительства	—
5.1.	Сведения о местоположении здания, сооружения, объекта незавершенного строительства (при отсутствии адреса) в структурированном в соответствии с федеральной информационной адресной системой виде	Российская Федерация, Камчатский край, Петропавловск-Камчатский г, Академика Королева ул, ГСК 146, бокс 130
5.2.	Дополнительные сведения о местоположении	—
6.	Иные сведения	—

**3. Пояснения к сведениям об объекте недвижимости с кадастровым номером** 41:01:0010119:728 :

1.	—
----	---

**1. Сведения о характерных точках контура объекта недвижимости с кадастровым номером** 41:01:0010119:778 :

Система координат			МСК-41, зона 1				Зона № 1	
Обозначение характерных точек границ	Содержатся в Едином государственном реестре недвижимости			Определены в ходе выполнения комплексных кадастровых работ			Метод определения координат	Формулы, примененные для расчета средней квадратической погрешности определения координат характерных точек (Mt), м, с подставленными в такие формулы значениями и итоговые (вычисленные) значения Mt, м
	координаты, м		Радиус, м	координаты, м		Радиус, м		
	X	Y	R	X	Y	R		
1	2	3	4	5	6	7	8	9
н16014 О	—	—	—	563 771,96	1 412 702,90	—	Метод спутниковых геодезических измерений (определений)	—
н16015 О	—	—	—	563 766,66	1 412 709,89	—		
н16016 О	—	—	—	563 763,74	1 412 707,67	—		
н16017 О	—	—	—	563 769,04	1 412 700,68	—		
н16014 О	—	—	—	563 771,96	1 412 702,90	—		

**2. Сведения о характеристиках объекта недвижимости с кадастровым номером** 41:01:0010119:778 :

№ п/п	Наименование характеристики	Значение характеристики
1	2	3
1.	Вид объекта недвижимости	Здание
2.	Ранее присвоенный государственный учетный номер (инвентарный) здания, сооружения, объекта незавершенного строительства	—
3.	Кадастровый номер земельного участка (земельных участков), в границах которого (которых) расположены здание, сооружение, объект незавершенного строительства	41:01:0010119:113
4.	Уникальный учетный номер кадастрового квартала, в границах которого расположены здание, сооружение, объект незавершенного строительства	41:01:0010119

1	2	3
5.	Адрес здания, сооружения, объекта незавершенного строительства	—
5.1.	Сведения о местоположении здания, сооружения, объекта незавершенного строительства (при отсутствии адреса) в структурированном в соответствии с федеральной информационной адресной системой виде	Российская Федерация, Камчатский край, Петропавловск-Камчатский г, Академика Королева ул, ГСК 146, бокс 104
5.2.	Дополнительные сведения о местоположении	—
6.	Иные сведения	—

**3. Пояснения к сведениям об объекте недвижимости с кадастровым номером** 41:01:0010119:778 :

1.	—
----	---

**1. Сведения о характерных точках контура объекта недвижимости с кадастровым номером** 41:01:0010119:11780 :

Система координат	<u>МСК-41, зона 1</u>	Зона №	<u>1</u>
-------------------	-----------------------	--------	----------

Обозначение характерных точек границ	Содержатся в Едином государственном реестре недвижимости			Определены в ходе выполнения комплексных кадастровых работ			Метод определения координат	Формулы, примененные для расчета средней квадратической погрешности определения координат характерных точек (Mt), м, с подставленными в такие формулы значениями и итоговые (вычисленные) значения Mt, м
	координаты, м		Радиус, м	координаты, м		Радиус, м		
	X	Y	R	X	Y	R		
1	2	3	4	5	6	7	8	9
н16018 О	—	—	—	563 836,72	1 413 594,98	—	Метод спутниковых геодезических измерений (определений)	—
н16019 О	—	—	—	563 837,68	1 413 600,01	—		
н16020 О	—	—	—	563 832,73	1 413 600,96	—		
н16021 О	—	—	—	563 831,77	1 413 595,92	—		
н16018 О	—	—	—	563 836,72	1 413 594,98	—		

**2. Сведения о характеристиках объекта недвижимости с кадастровым номером** 41:01:0010119:11780 :

№ п/п	Наименование характеристики	Значение характеристики
1	2	3
1.	Вид объекта недвижимости	Сооружение



1	2	3
2.	Ранее присвоенный государственный учетный номер (инвентарный) здания, сооружения, объекта незавершенного строительства	—
3.	Кадастровый номер земельного участка (земельных участков), в границах которого (которых) расположены здание, сооружение, объект незавершенного строительства	41:01:0010119:279
4.	Уникальный учетный номер кадастрового квартала, в границах которого расположены здание, сооружение, объект незавершенного строительства	41:01:0010119
5.	Адрес здания, сооружения, объекта незавершенного строительства	—
5.1.	Сведения о местоположении здания, сооружения, объекта незавершенного строительства (при отсутствии адреса) в структурированном в соответствии с федеральной информационной адресной системой виде	Российская Федерация, Камчатский край, Петропавловск-Камчатский г
5.2.	Дополнительные сведения о местоположении	—
6.	Иные сведения	—
<b>3. Пояснения к сведениям об объекте недвижимости с кадастровым номером</b>		<b>41:01:0010119:11780</b> :
1.		—

**Сведения о зданиях, сооружениях, объектах незавершенного строительства,  
необходимые для исправления реестровых ошибок в сведениях об описании их местоположения**

**1. Сведения о характерных точках контура** \_\_\_\_\_ сооружения  
 \_\_\_\_\_ вид объекта недвижимости (здание, сооружение, объект незавершенного строительства)  
 с кадастровым номером 41:01:0010119:12934 \_\_\_\_\_ :

Система координат \_\_\_\_\_ МСК-41, зона 1 \_\_\_\_\_ Зона № 1 \_\_\_\_\_

Обозначение характерных точек границ	Содержатся в Едином государственном реестре недвижимости			Определены в ходе выполнения комплексных кадастровых работ			Метод определения координат	Формулы, примененные для расчета средней квадратической погрешности определения координат характерных точек (Mt), м, с подставленными в такие формулы значениями и итоговые (вычисленные) значения Mt, м
	координаты, м		Радиус, м	координаты, м		Радиус, м		
	X	Y	R	X	Y	R		
1	2	3	4	5	6	7	8	9
н5040	—	—	—	565 288,81	1 412 035,54	—	Метод спутниковых геодезических измерений (определений)	—
н5050	—	—	—	565 286,76	1 412 037,83	—		
н5060	—	—	—	565 283,72	1 412 035,10	—		
н5070	—	—	—	565 285,77	1 412 032,81	—		
н5040	—	—	—	565 288,81	1 412 035,54	—		

**2. Иные сведения об объекте недвижимости с кадастровым номером** \_\_\_\_\_ 41:01:0010119:12934 \_\_\_\_\_ :

1. \_\_\_\_\_

**3. Пояснения к сведениям об объекте недвижимости с кадастровым номером** \_\_\_\_\_ 41:01:0010119:12934 \_\_\_\_\_ :

1. \_\_\_\_\_

<b>1. Сведения о характерных точках контура</b> _____ здания _____							_____	
с кадастровым номером _____ 41:01:0010119:16093 _____ :							_____	
Система координат _____ МСК-41, зона 1 _____							Зона № _____ 1 _____	
Обозначение характерных точек границ	Содержатся в Едином государственном реестре недвижимости			Определены в ходе выполнения комплексных кадастровых работ			Метод определения координат	Формулы, примененные для расчета средней квадратической погрешности определения координат характерных точек (Mt), м, с подставленными в такие формулы значениями и итоговые (вычисленные) значения Mt, м
	координаты, м		Радиус, м	координаты, м		Радиус, м		
	X	Y	R	X	Y	R		
1	2	3	4	5	6	7	8	9
н43270	—	—	—	564 290,48	1 412 765,72	—	Метод спутниковых геодезических измерений (определений)	—
н43280	—	—	—	564 297,94	1 412 768,60	—		
н43290	—	—	—	564 295,08	1 412 776,07	—		
н43300	—	—	—	564 287,62	1 412 773,18	—		
н43270	—	—	—	564 290,48	1 412 765,72	—		
<b>2. Иные сведения об объекте недвижимости с кадастровым номером</b> _____ 41:01:0010119:16093 _____ :							_____	
1.	_____							
<b>3. Пояснения к сведениям об объекте недвижимости с кадастровым номером</b> _____ 41:01:0010119:16093 _____ :							_____	
1.	_____							

<b>1. Сведения о характерных точках контура</b> _____ здания _____							_____	
с кадастровым номером _____ 41:01:0010119:14807 _____ :							_____	
Система координат _____ МСК-41, зона 1 _____							Зона № _____ 1 _____	
Обозначение характерных точек границ	Содержатся в Едином государственном реестре недвижимости			Определены в ходе выполнения комплексных кадастровых работ			Метод определения координат	Формулы, примененные для расчета средней квадратической погрешности определения координат характерных точек (Mt), м, с подставленными в такие формулы значениями и итоговые (вычисленные) значения Mt, м
	координаты, м		Радиус, м	координаты, м		Радиус, м		
	X	Y	R	X	Y	R		
1	2	3	4	5	6	7	8	9
н10276 О	—	—	—	563 295,40	1 413 205,05	—	Метод спутниковых геодезических измерений (определений)	—
н10277 О	—	—	—	563 272,96	1 413 234,94	—		
н10278 О	—	—	—	563 266,59	1 413 230,16	—		
н10279 О	—	—	—	563 289,00	1 413 200,26	—		
н10276 О	—	—	—	563 295,40	1 413 205,05	—		
<b>2. Иные сведения об объекте недвижимости с кадастровым номером</b> _____ 41:01:0010119:14807 _____ :							_____	
1.	_____							
<b>3. Пояснения к сведениям об объекте недвижимости с кадастровым номером</b> _____ 41:01:0010119:14807 _____ :							_____	
1.	_____							

<b>1. Сведения о характерных точках контура</b> _____ здания _____							_____	
с кадастровым номером _____ 41:01:0010119:15369 _____ :							_____	
Система координат _____ МСК-41, зона 1 _____							Зона № _____ 1 _____	
Обозначение характерных точек границ	Содержатся в Едином государственном реестре недвижимости			Определены в ходе выполнения комплексных кадастровых работ			Метод определения координат	Формулы, примененные для расчета средней квадратической погрешности определения координат характерных точек (Mt), м, с подставленными в такие формулы значениями и итоговые (вычисленные) значения Mt, м
	координаты, м		Радиус, м	координаты, м		Радиус, м		
	X	Y	R	X	Y	R		
1	2	3	4	5	6	7	8	9
н41480	—	—	—	563 870,04	1 413 676,60	—	Метод спутниковых геодезических измерений (определений)	—
н41490	—	—	—	563 867,69	1 413 685,76	—		
н41500	—	—	—	563 841,11	1 413 678,95	—		
н41510	—	—	—	563 843,46	1 413 669,79	—		
н41480	—	—	—	563 870,04	1 413 676,60	—		
<b>2. Иные сведения об объекте недвижимости с кадастровым номером</b> _____ 41:01:0010119:15369 _____ :							_____	
1.	_____							
<b>3. Пояснения к сведениям об объекте недвижимости с кадастровым номером</b> _____ 41:01:0010119:15369 _____ :							_____	
1.	_____							


1. Сведения о характерных точках контура _____ здания							_____	
с кадастровым номером _____ 41:01:0010119:15367 _____ :							вид объекта недвижимости (здание, сооружение, объект незавершенного строительства)	
Система координат _____ МСК-41, зона 1				Зона № _____ 1				
Обозначение характерных точек границ	Содержатся в Едином государственном реестре недвижимости			Определены в ходе выполнения комплексных кадастровых работ			Метод определения координат	Формулы, примененные для расчета средней квадратической погрешности определения координат характерных точек (Mt), м, с подставленными в такие формулы значениями и итоговые (вычисленные) значения Mt, м
	координаты, м		Радиус, м	координаты, м		Радиус, м		
	X	Y	R	X	Y	R		
1	2	3	4	5	6	7	8	9
н10248 О	—	—	—	565 567,52	1 412 288,18	—	Метод спутниковых геодезических измерений (определений)	—
н10249 О	—	—	—	565 573,48	1 412 295,93	—		
н10250 О	—	—	—	565 568,36	1 412 299,86	—		
н10251 О	—	—	—	565 567,86	1 412 299,20	—		
н10252 О	—	—	—	565 558,57	1 412 306,86	—		
н10253 О	—	—	—	565 559,13	1 412 307,58	—		
н10254 О	—	—	—	565 552,52	1 412 312,46	—		
н10255 О	—	—	—	565 545,26	1 412 317,30	—		
н10256 О	—	—	—	565 544,64	1 412 316,58	—		
н10257 О	—	—	—	565 540,72	1 412 319,79	—		
н10258 О	—	—	—	565 541,42	1 412 320,76	—		
н10259 О	—	—	—	565 538,24	1 412 323,32	—		

1	2	3	4	5	6	7	8	9
н10260 О	—	—	—	565 537,26	1 412 322,08	—	Метод спутниковых геодезических измерений (определений)	—
н10261 О	—	—	—	565 534,43	1 412 324,80	—		
н10262 О	—	—	—	565 535,40	1 412 325,81	—		
н10263 О	—	—	—	565 532,66	1 412 328,20	—		
н10264 О	—	—	—	565 531,80	1 412 327,47	—		
н10265 О	—	—	—	565 499,95	1 412 354,78	—		
н10266 О	—	—	—	565 501,01	1 412 355,94	—		
н10267 О	—	—	—	565 496,41	1 412 359,88	—		
н10268 О	—	—	—	565 495,48	1 412 358,92	—		
н10269 О	—	—	—	565 484,41	1 412 368,12	—		
н10270 О	—	—	—	565 479,19	1 412 362,06	—		
н10271 О	—	—	—	565 504,54	1 412 340,24	—		
н10272 О	—	—	—	565 525,92	1 412 321,18	—		
н10273 О	—	—	—	565 539,55	1 412 310,34	—		
н10274 О	—	—	—	565 552,90	1 412 299,90	—		
н10275 О	—	—	—	565 562,40	1 412 292,12	—		
н10248 О	—	—	—	565 567,52	1 412 288,18	—		
<b>2. Другие сведения об объекте недвижимости с кадастровым номером</b>							41:01:0010119:15367	:

1.	—
<b>3. Пояснения к сведениям об объекте недвижимости с кадастровым номером</b>	<b>41:01:0010119:15367</b> :
1.	—




### Схема геодезических построений



**Условные обозначения:**



- Пункт государственной геодезической сети

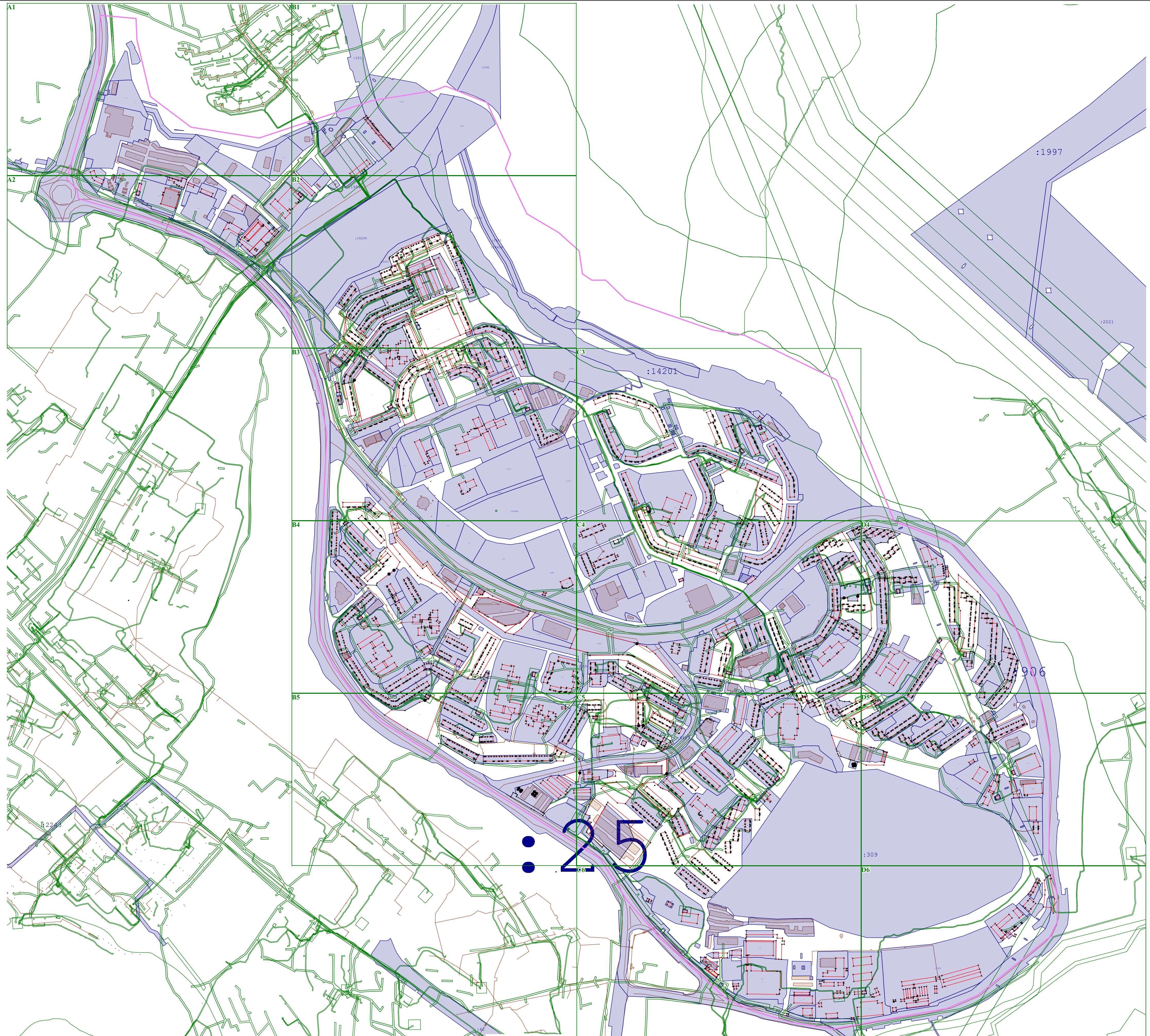
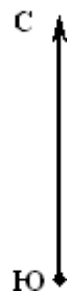


- Направления геодезических построений при определении координат характерных точек границ земельного участка



- Направления геодезических построений при создании съемочного обоснования





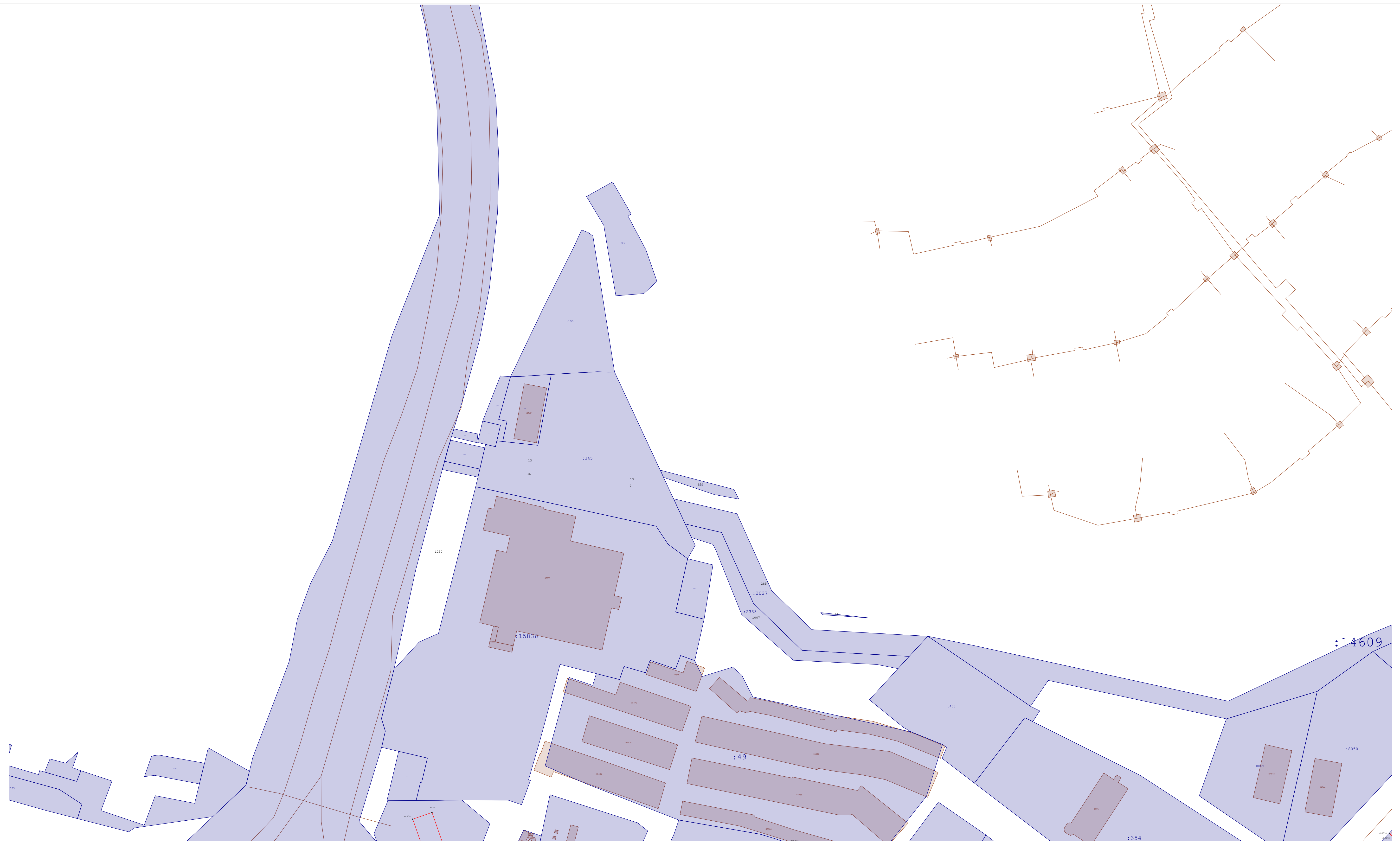
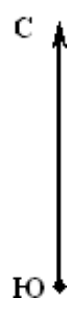
Масштаб 1:5 200

- Условные обозначения:
- - Существующая часть границы, имеющиеся в ЕГРН сведения о которой достаточны для определения ее местоположения
  - - вновь образованная часть границы, сведения о которой достаточны для определения ее местоположения
  - - Характерная точка границы, сведения о которой позволяют однозначно определить ее положение на местности
  - - Граница территориальных зон, зон с особыми условиями использования территории
  - - граница кадастрового квартала
  - - Обозначение новой характерной точки ОКСа
  - - Обозначение новой характерной точки земельного участка

:12

-Кадастровый номер земельного участка



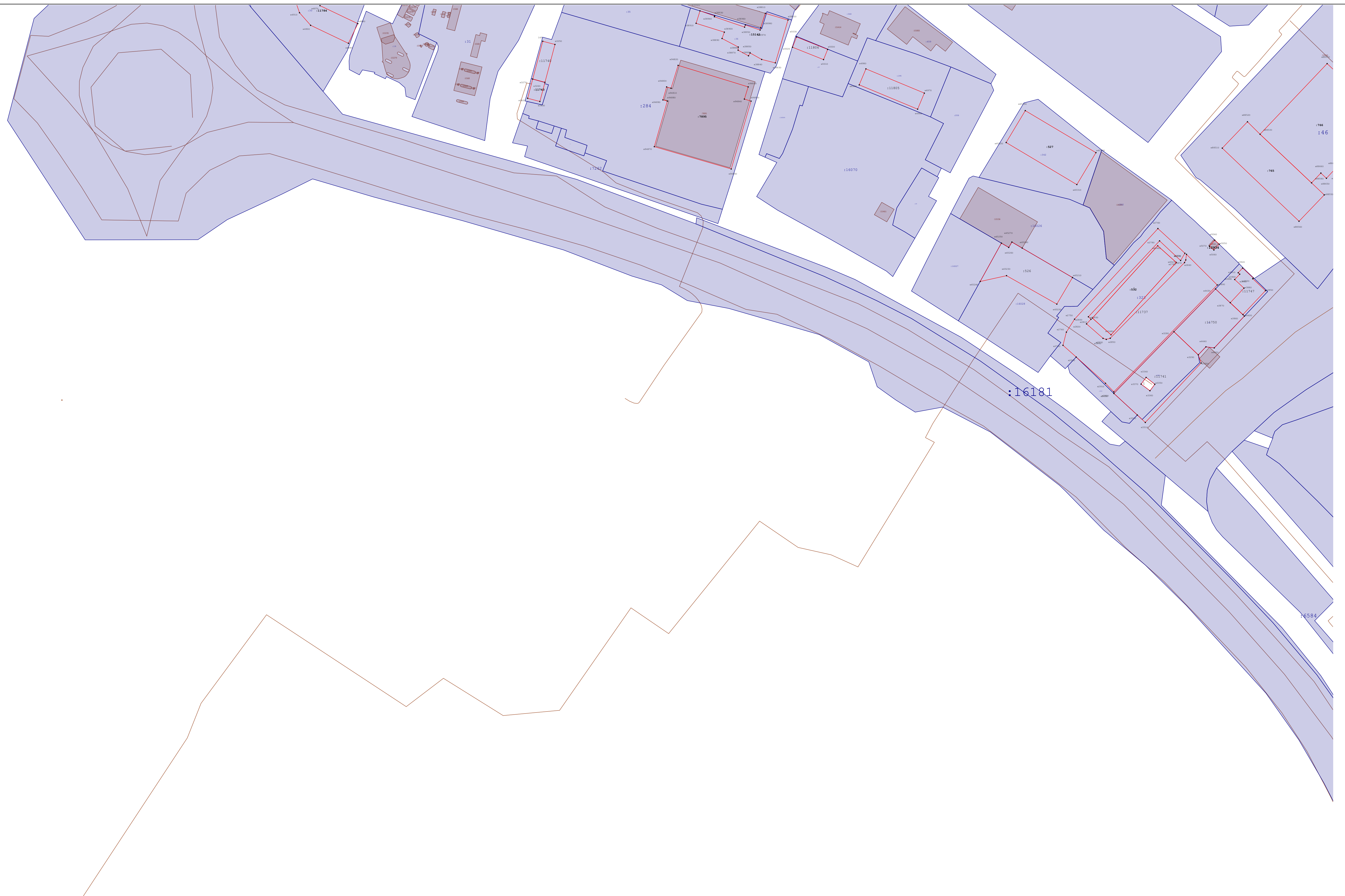
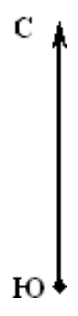


Условные обозначения:

- Существующая часть границы, имеющиеся в ЕГРН сведения о которой достаточны для определения ее местоположения
- вновь образованная часть границы, сведения о которой достаточны для определения ее местоположения
- Характерная точка границы, сведения о которой позволяют однозначно определить ее положение на местности
- Граница территориальных зон, зон с особыми условиями использования территории
- граница кадастрового квартала
- Обозначение новой характерной точки ОКСа
- Обозначение новой характерной точки земельного участка
- Кадастровый номер земельного участка

Масштаб 1:1 000





Условные обозначения:

- Существующая часть границы, имеющиеся в ЕГРН сведения о которой достаточны для определения ее местоположения
- вновь образованная часть границы, сведения о которой достаточны для определения ее местоположения
- Характерная точка границы, сведения о которой позволяют однозначно определить ее положение на местности
- Граница территориальных зон, зон с особыми условиями использования территории
- граница кадастрового квартала
- Обозначение новой характерной точки ОКСа
- Обозначение новой характерной точки земельного участка
- Кадастровый номер земельного участка

Масштаб 1:1 000

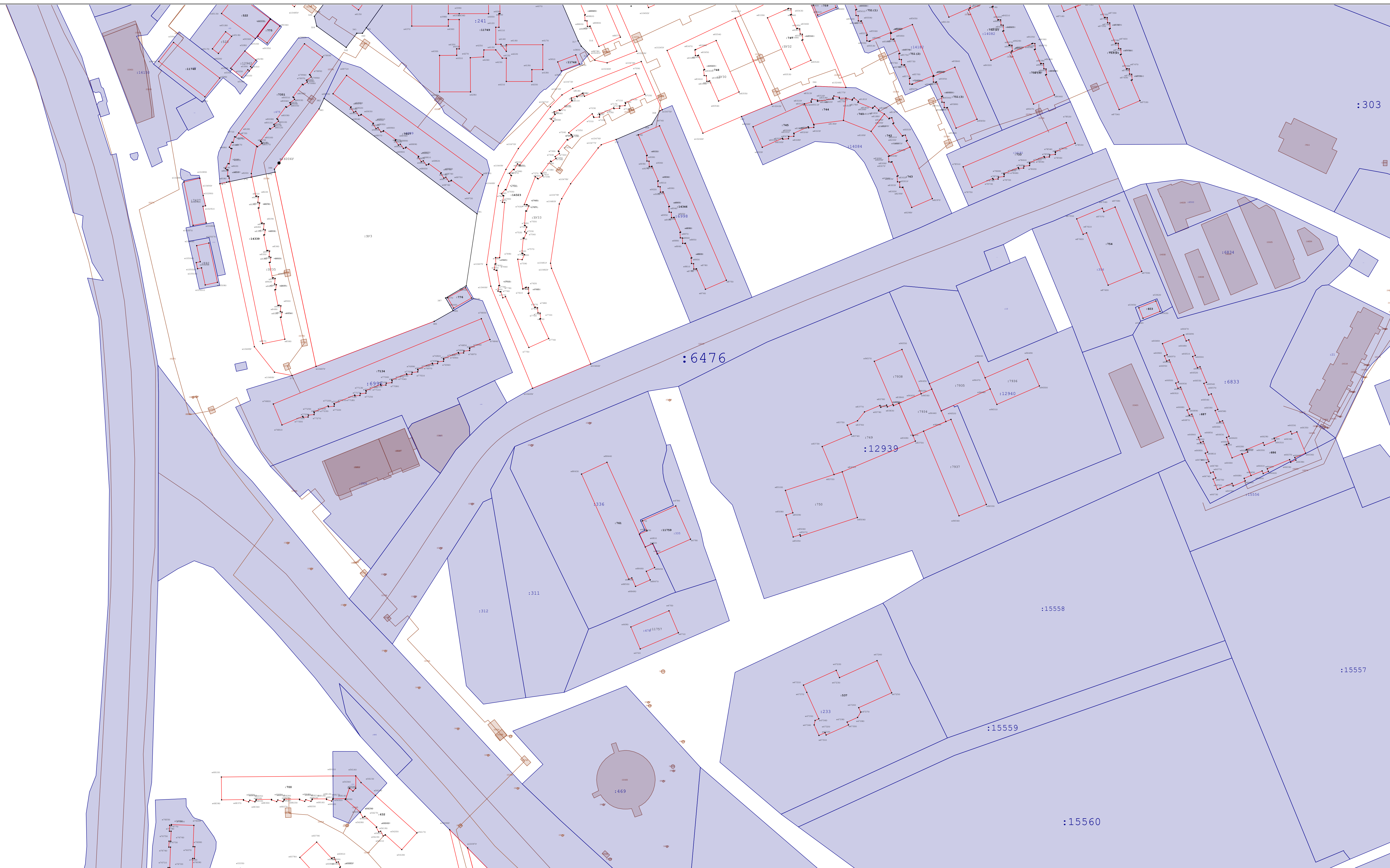
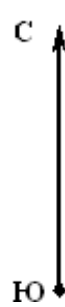
12







B3



Условные обозначения:

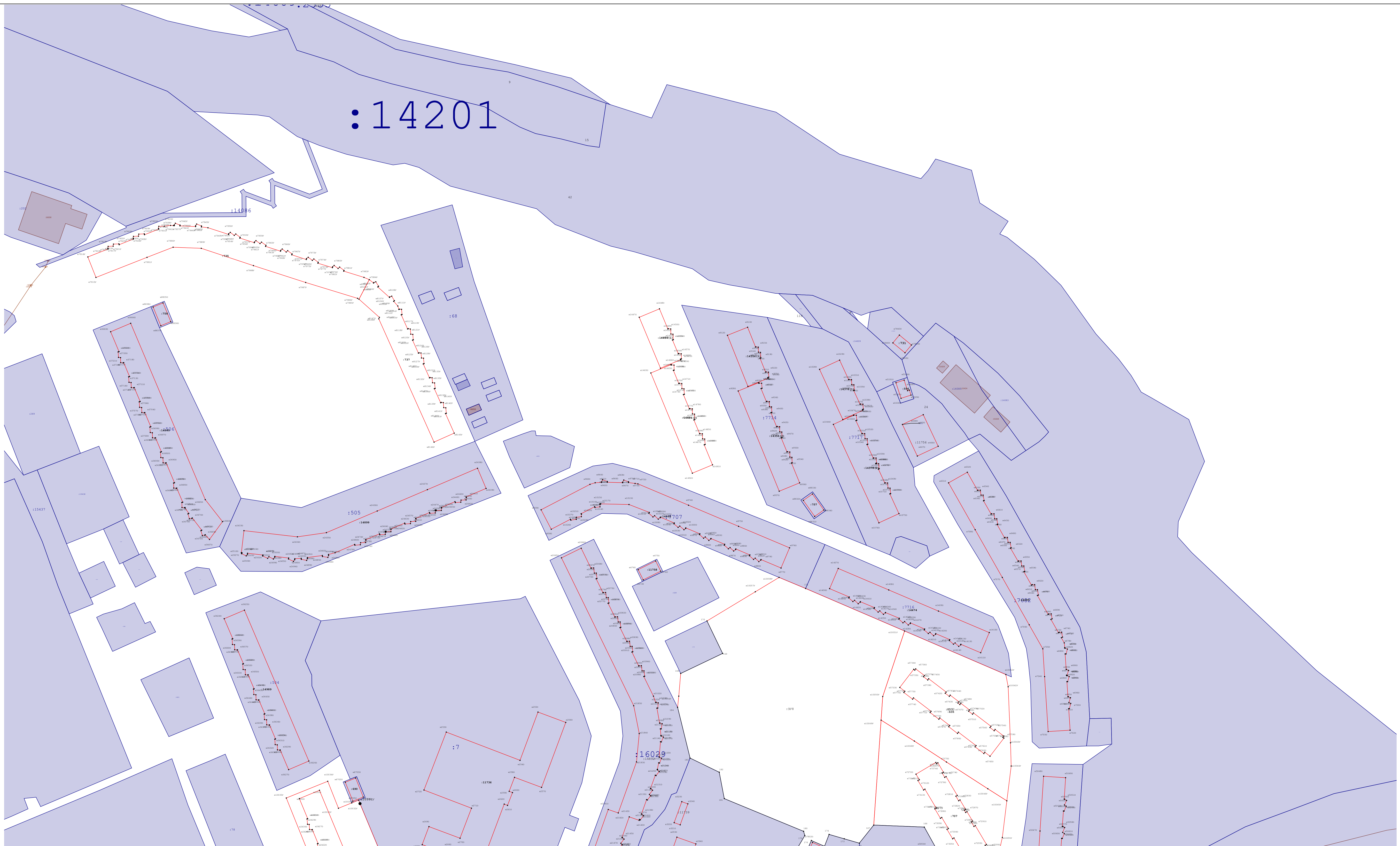
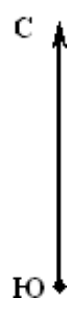
- - Существующая часть границы, имеющиеся в ЕГРН сведения о которой достаточны для определения ее местоположения
- - вновь образованная часть границы, сведения о которой достаточны для определения ее местоположения
- - Характерная точка границы, сведения о которой позволяют однозначно определить ее положение на местности
- - Граница территориальных зон, зон с особыми условиями использования территории
- - граница кадастрового квартала
- - Обозначение новой характерной точки ОКСа
- - Обозначение новой характерной точки земельного участка
- :12 - Кадастровый номер земельного участка

Масштаб 1:1 000

№1240



СЗ



Условные обозначения:  
— Существующая часть границы, имеющаяся в ЕГРН сведения о которой достаточны для определения ее местоположения

— Новь образованная часть границы, сведения о которой достаточны для определения ее местоположения

• - Характерная точка границы, сведения о которой позволяют однозначно определить ее положение на местности

— Граница территориальных зон, зон с особыми условиями использования территории

Масштаб 1:1 000

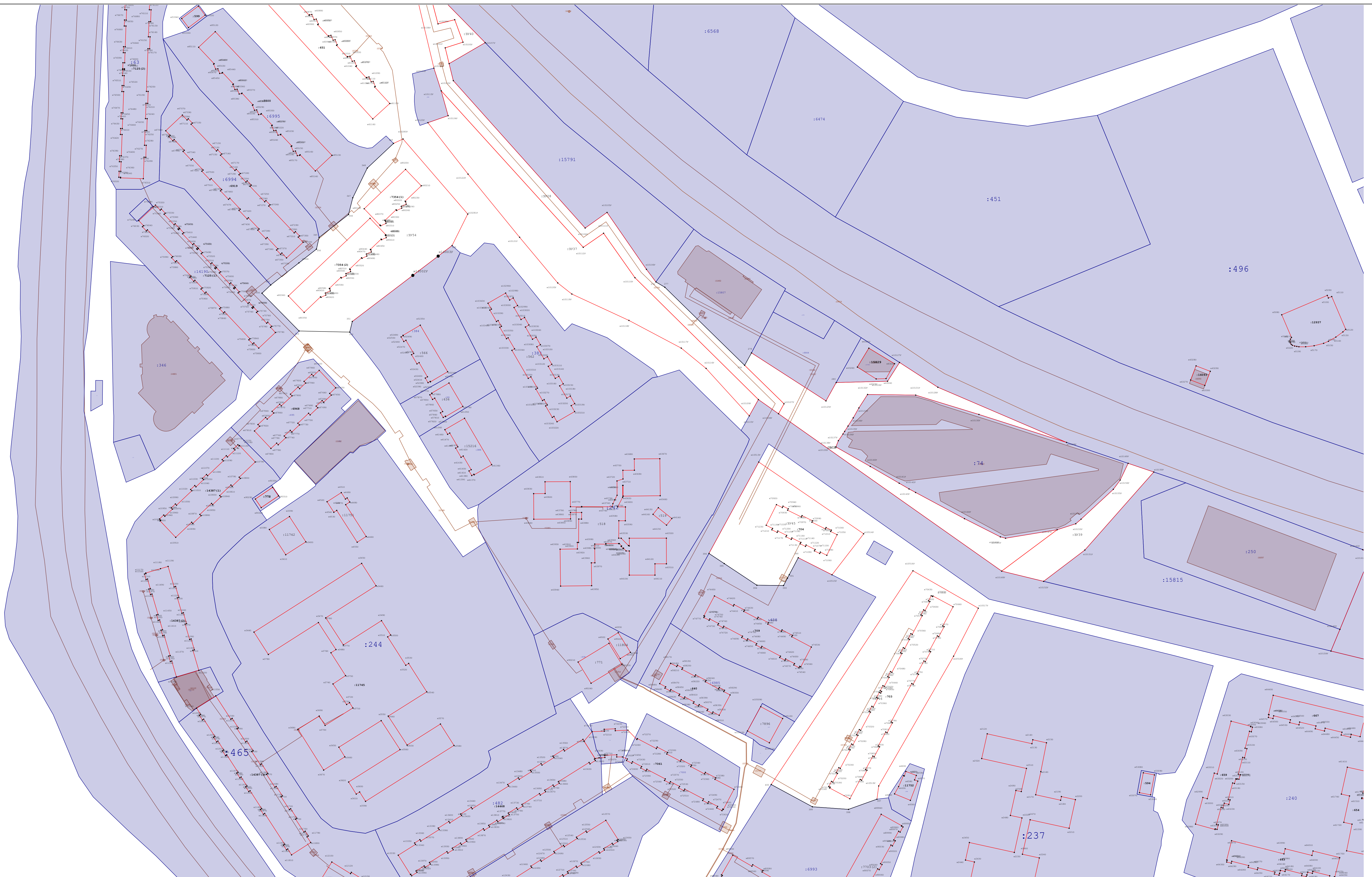
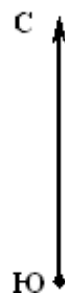
— граница кадастрового квартала

- Обозначение новой характерной точки ОКСа

№74/ - Обозначение новой характерной точки земельного участка

:12 - Кадастровый номер земельного участка





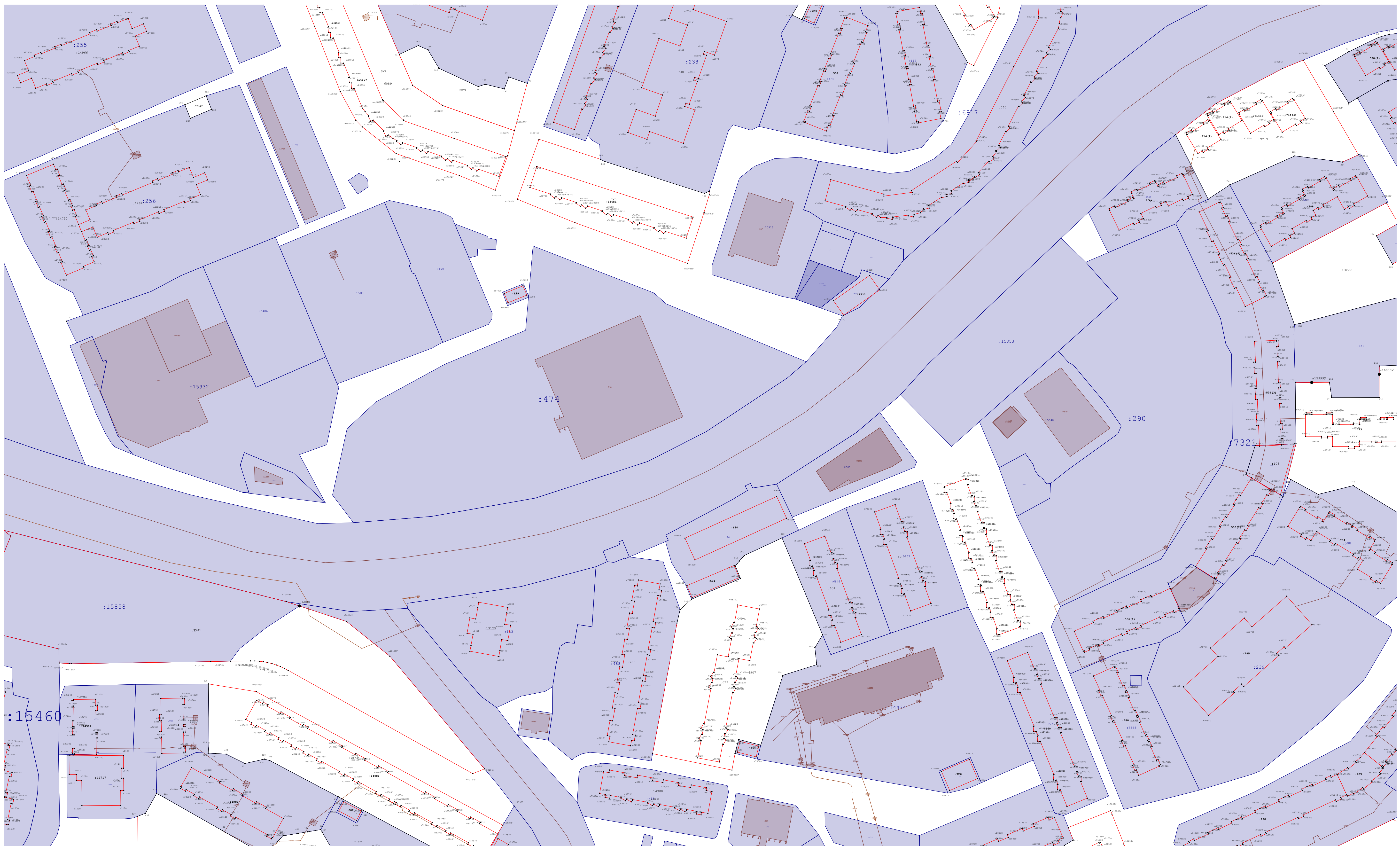

Условные обозначения:

- - Существующая часть границы, имеющиеся в ЕГРН сведения о которой достаточны для определения ее местоположения
- - вновь образованная часть границы, сведения о которой достаточны для определения ее местоположения
- - Характерная точка границы, сведения о которой позволяют однозначно определить ее положение на местности
- - Граница территориальных зон, зон с особыми условиями использования территории
- - граница кадастрового квартала
- - Обозначение новой характерной точки ОКСа
- - Обозначение новой характерной точки земельного участка

Масштаб 1:1 000

: 12 - Кадастровый номер земельного участка



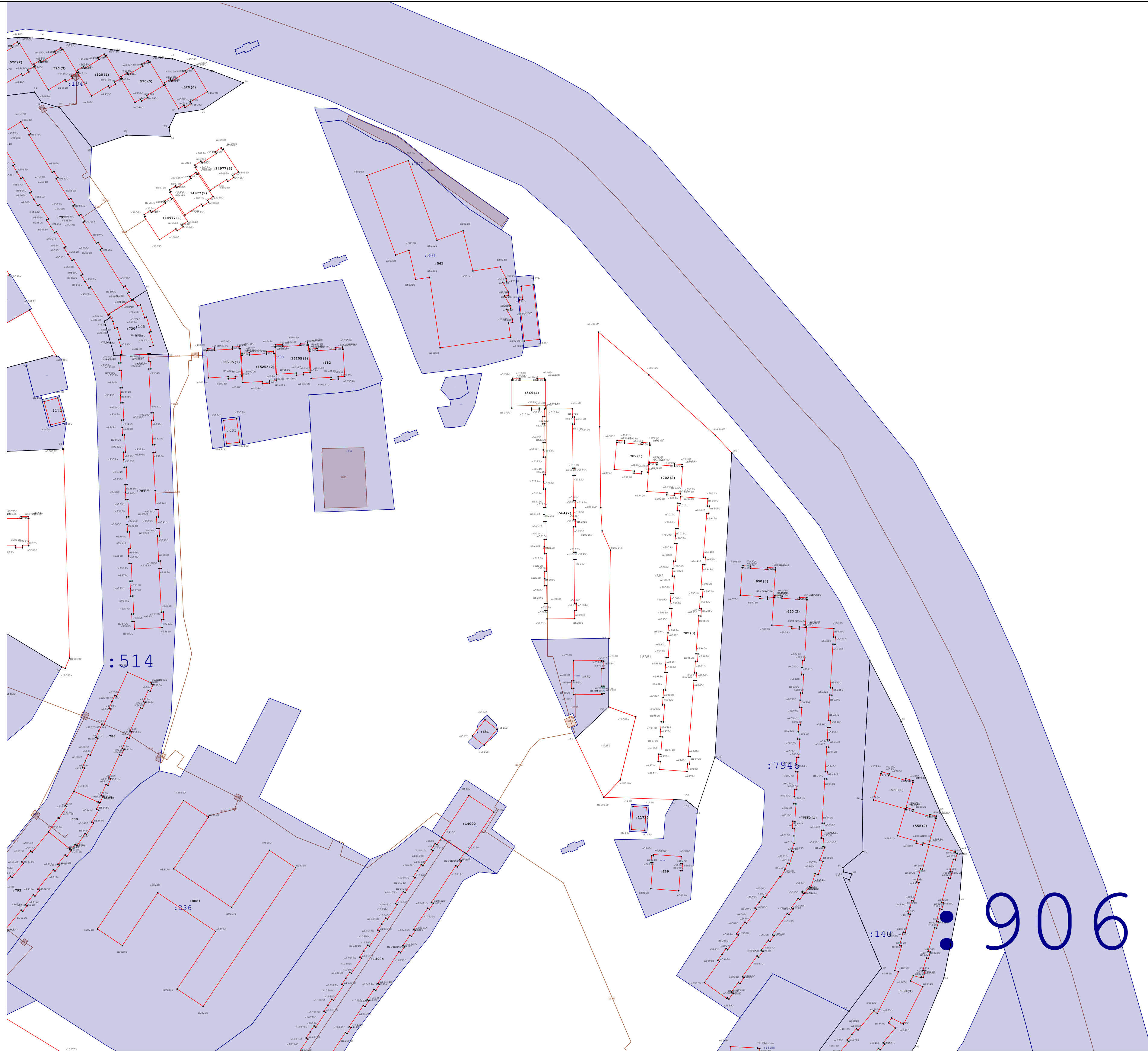
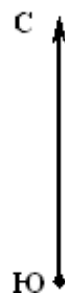


Условные обозначения:

- Существующая часть границы, имеющиеся в ЕГРН сведения о которой достаточны для определения ее местоположения
- Нововозведенная часть границы, сведения о которой достаточны для определения ее местоположения
- Характерная точка границы, сведения о которой позволяют однозначно определить ее положение на местности
- Граница территориальных зон, зон с особыми условиями использования территории
- граница кадастрового квартала
- Обозначение новой характерной точки ОКСа
- Обозначение новой характерной точки
- Кадастровый номер земельного участка

Масштаб 1:1 000





Условные обозначения:

- Существующая часть границы, имеющаяся в ЕГРН сведения о которой достаточны для определения ее местоположения
- Новью образованная часть границы, сведения о которой достаточны для определения ее местоположения
- Характерная точка границы, сведения о которой позволяют однозначно определить ее положение на местности
- Граница территориальных зон, зон с особыми условиями использования территории
- граница кадастрового квартала
- Обозначение новой характерной точки ОКСа
- Обозначение новой характерной точки земельного участка

Масштаб 1:1 000

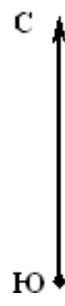
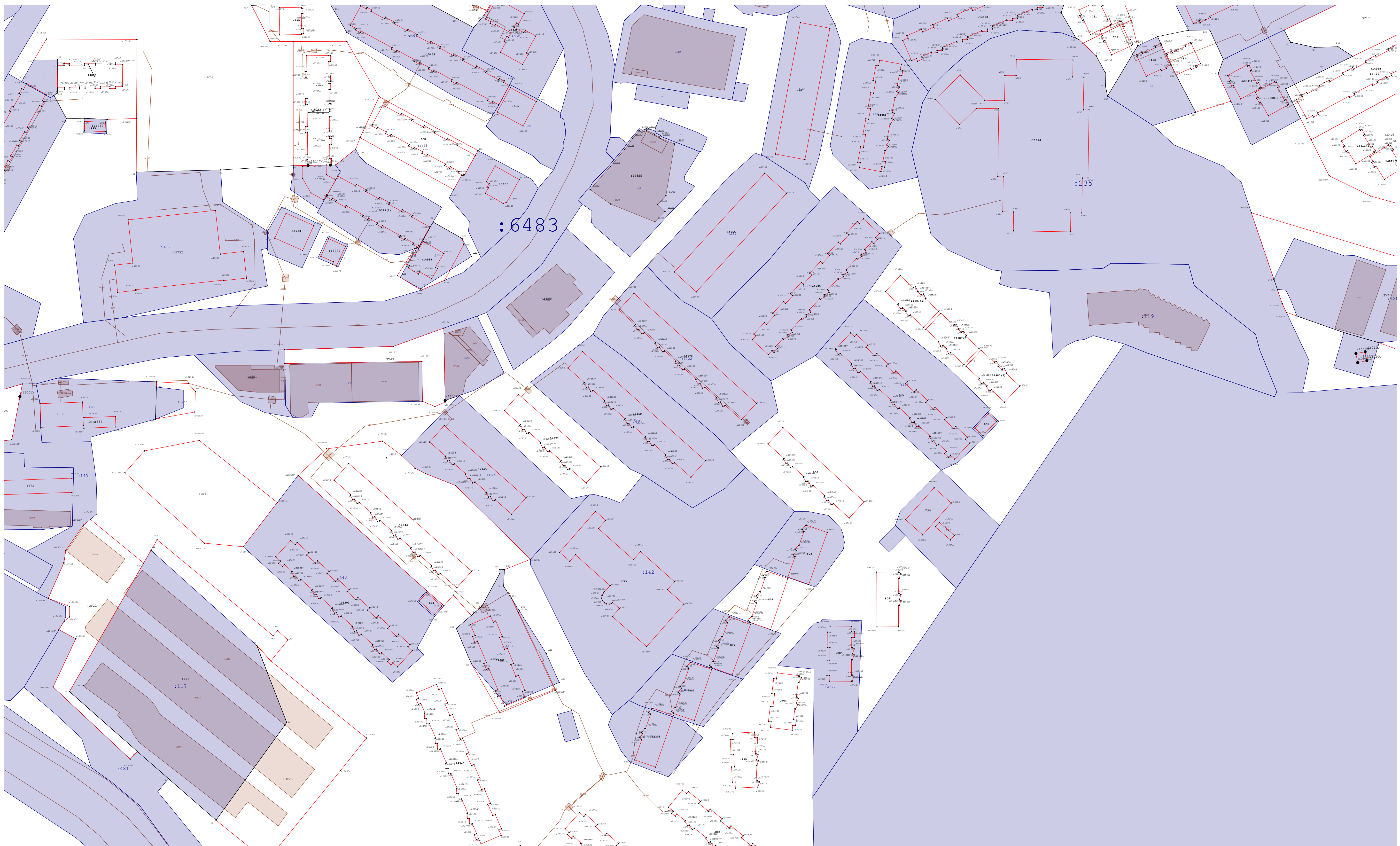
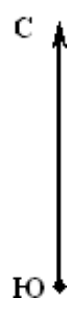




Схема границ земельных участков

С5



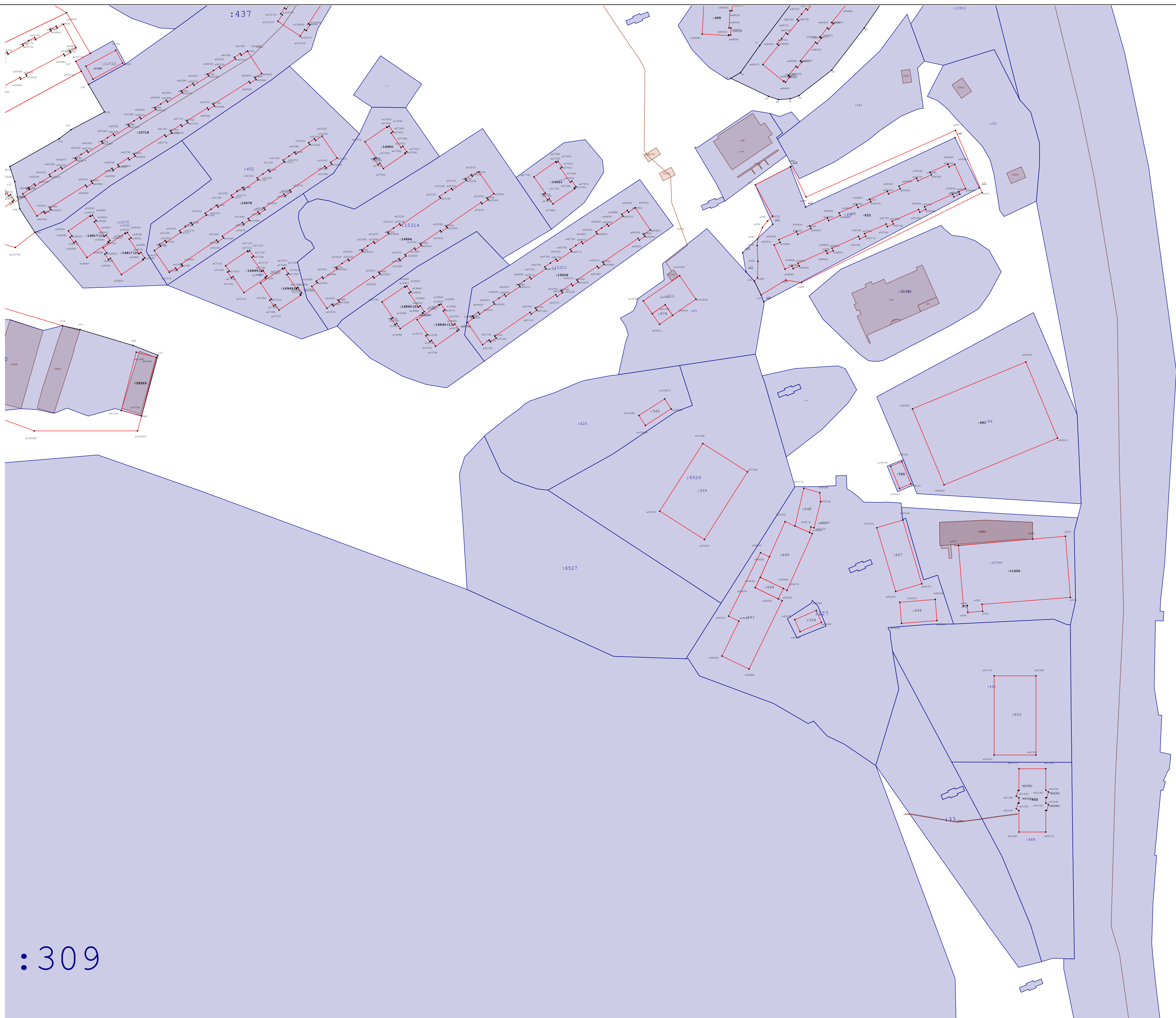
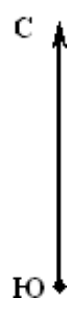
Условные обозначения:

- Существующая часть границы, имеющиеся в ЕГРН сведения о которой достаточны для определения ее местоположения
- вновь образованная часть границы, сведения о которой достаточны для определения ее местоположения
- Характерная точка границы, сведения о которой позволяют однозначно определить ее положение на местности
- Граница территориальных зон, зон с особыми условиями использования территории
- граница кадастрового квартала
- Обозначение новой характерной точки ОКСа
- Обозначение новой характерной точки земельного участка

Масштаб 1:1 000

: 12 - Кадастровый номер земельного участка

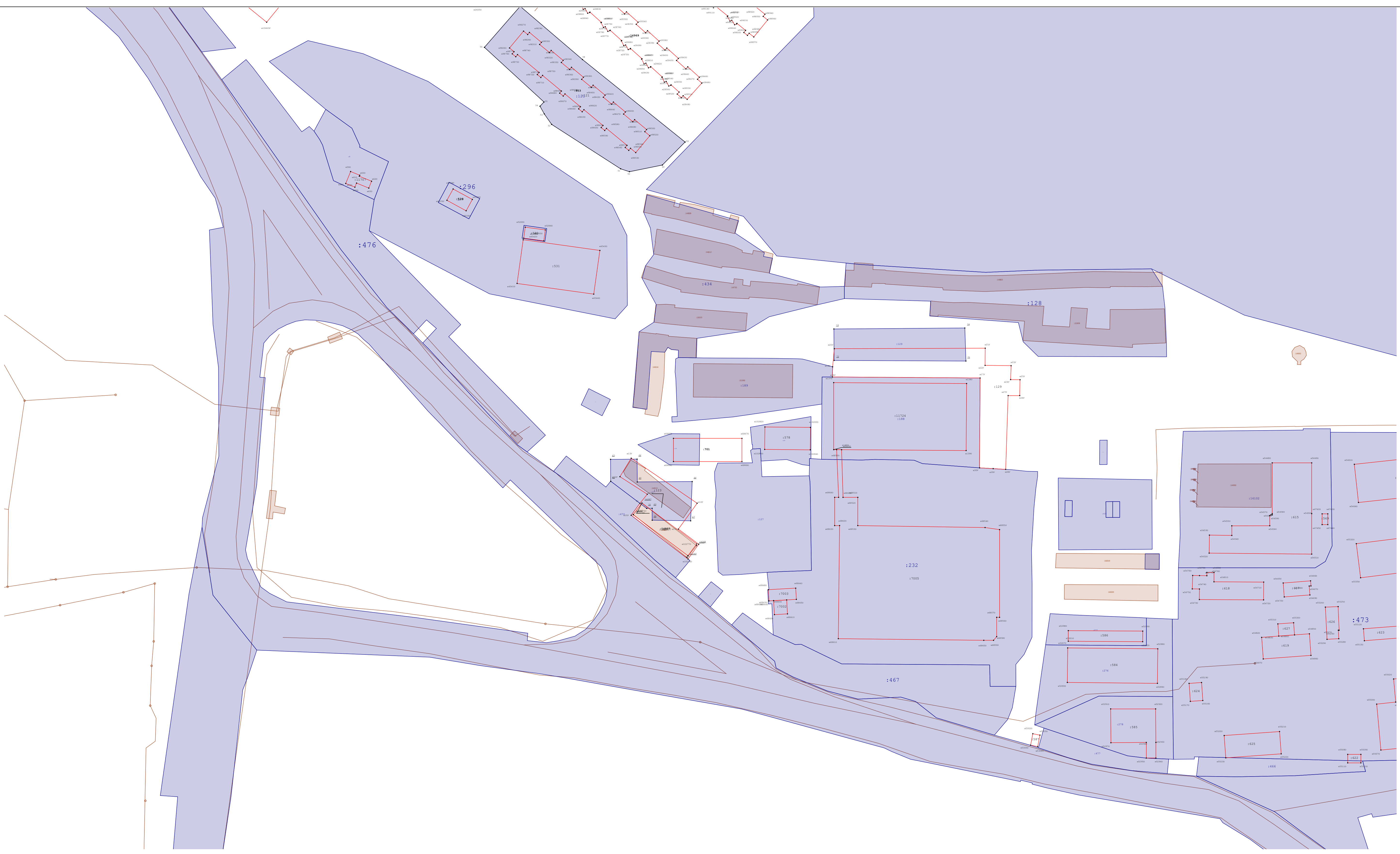
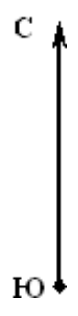




:309

Схема границ земельных участков

С6



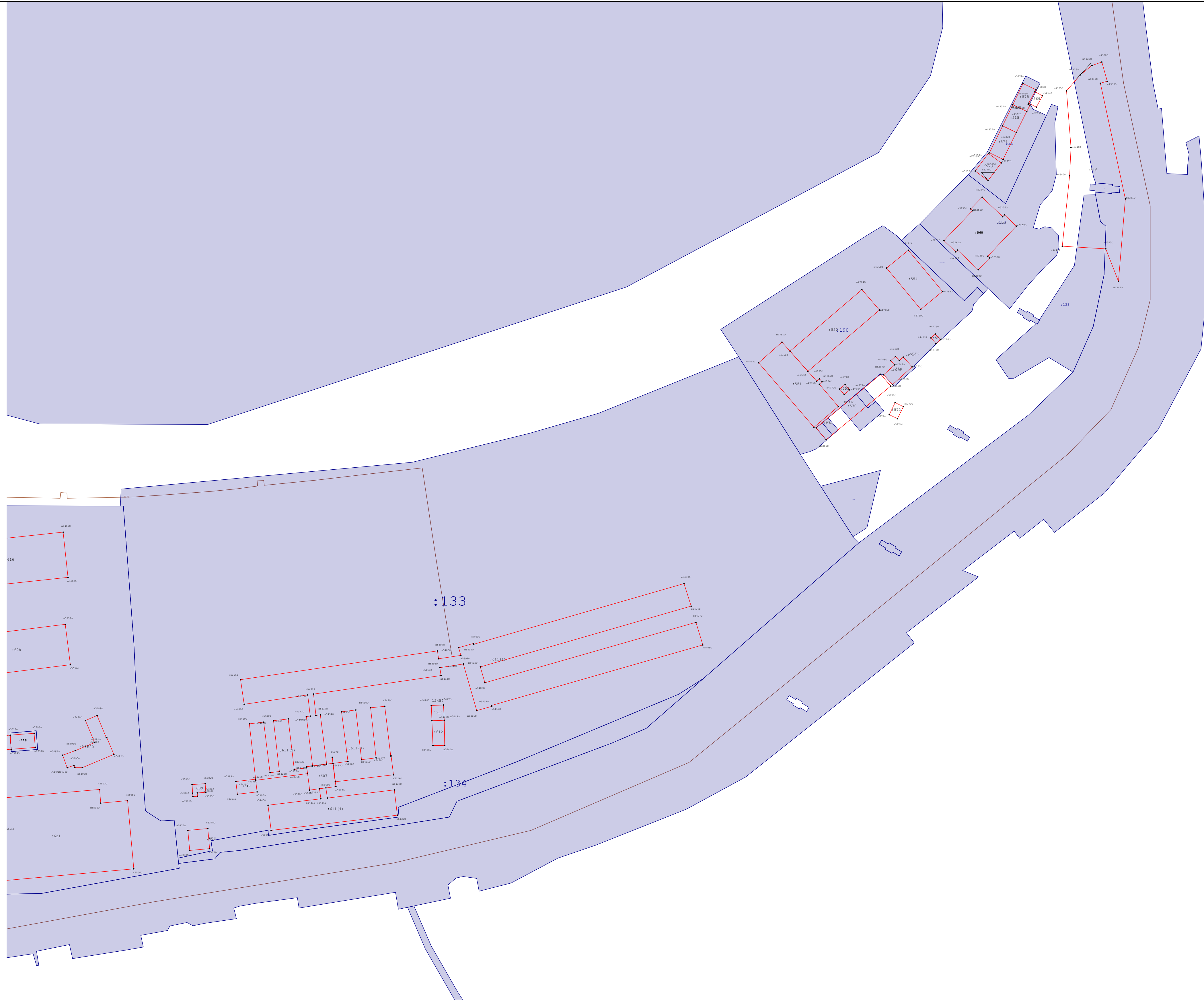
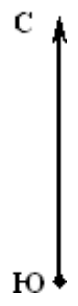
- Условные обозначения:
- Существующая часть границы, имеющиеся в ЕГРН сведения о которой достаточны для определения ее местоположения
  - вновь образованная часть границы, сведения о которой достаточны для определения ее местоположения
  - Характерная точка границы, сведения о которой позволяют однозначно определить ее положение на местности
  - Граница территориальных зон, зон с особыми условиями использования территории
  - граница кадастрового квартала
  - Обозначение новой характерной точки ОКСа
  - Обозначение новой характерной точки земельного участка
  - Кадастровый номер земельного участка

Масштаб 1:1 000

№1240

№12





Условные обозначения:

- Существующая часть границы, имеющиеся в ЕГРН сведения о которой достаточны для определения ее местоположения
- Новь образованная часть границы, сведения о которой достаточны для определения ее местоположения
- Характерная точка границы, сведения о которой позволяют однозначно определить ее положение на местности
- Граница территориальных зон, зон с особыми условиями использования территории
- граница кадастрового квартала
- Обозначение новой характерной точки ОКСа
- Обозначение новой характерной точки земельного участка

Масштаб 1:1 000



Кад. номер (обозначение)	Кад. номер (обозначение) в ПМТ	Реквизиты докуметации по планировке территории	Разрешённое использование	Обеспечение доступом
:ЗУ1	: ЗУ1	ПОСТАНОВЛЕНИЕ от 17 января 2020 г. N 39 ОБ УТВЕРЖДЕНИИ ПРОЕКТА МЕЖЕВАНИЯ ТЕРРИТОРИИ ЧАСТИ КВАРТАЛА N 5 ПЛАНИРОВОЧНОГО ПОДРАЙОНА 3.2.3.ЖИЛОЙ РАЙОН - "СОВХОЗНЫЕ ПОЛЯ" СЕВЕРНОГО	Земельные участки детских площадок	Земли общего пользования
:ЗУ2	: ЗУ2		Земельные участки многоквартирных жилых домов	Земли общего пользования
:ЗУ4	: ЗУ1	ПОСТАНОВЛЕНИЕ от 8 апреля 2020 г. N 661 "ОБ УТВЕРЖДЕНИИ ПРОЕКТА МЕЖЕВАНИЯ ТЕРРИТОРИИ ЧАСТИ КВАРТАЛА N 2 ПЛАНИРОВОЧНОГО ПОДРАЙОНА 3.2.3. ЖИЛОЙ РАЙОН - "СОВХОЗНЫЕ ПОЛЯ" (В ГРАНИЦАХ УЛИЦЫ АКАДЕМИКА КУРЧАТОВА, ПРОЕЗД КОСМИЧЕСКИЙ, ПРОСПЕКТ ЦИОЛКОВСКОГО)СЕВЕРНОГО ГОРОДСКОГО ПЛАНИРОВОЧНОГО РАЙОНА В ПЕТРОПАВЛОВСК-КАМЧАТСКОМ ГОРОДСКОМ ОКРУГЕ	Земельные участки многоквартирных жилых домов	Земли общего пользования
:ЗУ5	: ЗУ2		Земельные участки многоквартирных жилых домов	Земли общего пользования
:ЗУ6	: ЗУ4		Земельные участки многоквартирных жилых домов	Земли общего пользования
:ЗУ7	: ЗУ5		Земельные участки многоквартирных жилых домов	Земли общего пользования
:ЗУ8	: ЗУ6		Земельные участки общего пользования, занятые площадями, набережными, скверами, бульварами, парками, аллеями, пляжами, водными объектами	Земли общего пользования
:ЗУ9	: ЗУ7		Земельные участки объектов инженерной инфраструктуры (электростанции, подстанции, распределительные пункты, трансформаторы, центральные тепловые узлы, водопроводные и канализационные насосные станции, водозаборы, артезианские скважины, водонапорные сооружения, колодцы, локальные сооружения инженерного обеспечения, антенно-мачтовые сооружения, сооружения связи, телевидения, инженерные коммуникации и подобные объекты)	Земли общего пользования
:ЗУ10	: ЗУ1		Земельные участки многоквартирных жилых домов	Земли общего пользования

:ЗУ11	:ЗУ2	(ПОСТАНОВЛЕНИЕ от 15 апреля 2020 г. N 712 "ОБ УТВЕРЖДЕНИИ ПРОЕКТА ПЛАНИРОВКИ ТЕРРИТОРИИ И ПРОЕКТА МЕЖЕВАНИЯ ТЕРРИТОРИИ ЧАСТИ КВАРТАЛА N 5 ПЛАНИРОВОЧНОГО ПОДРАЙОНА 3.2.3. ЖИЛОЙ РАЙОН - "СОВХОЗНЫЕ ПОЛЯ" (В ГРАНИЦАХ УЛИЦ ЗВЕЗДНАЯ, ТЕРЕШКОВОЙ, КИРДИЩЕВА, ПРОСПЕКТА ЦИОЛКОВСКОГО) СЕВЕРНОГОРОДСКОГО ПЛАНИРОВОЧНОГО РАЙОНА В ПЕТРОПАВЛОВСК-КАМЧАТСКОМ ГОРОДСКОМ ОКРУГЕ	Земельные участки многоквартирных жилых домов	Земли общего пользования
:ЗУ12	:ЗУ3		Земельные участки многоквартирных жилых домов	Земли общего пользования
:ЗУ13	:ЗУ4		Земельные участки многоквартирных жилых домов	Земли общего пользования
:ЗУ14	:ЗУ5		Земельные участки многоквартирных жилых домов	Земли общего пользования
:ЗУ16	:ЗУ6		Земельные участки многоквартирных жилых домов	Земли общего пользования
:ЗУ17	:ЗУ7		Земельные участки детских площадок	Земли общего пользования
:ЗУ18	:ЗУ8		Земельные участки многоквартирных жилых домов	Земли общего пользования
:ЗУ19	:ЗУ9		Земельные участки многоквартирных жилых домов	Земли общего пользования
:ЗУ20	:ЗУ11		Земельные участки многоквартирных жилых домов	Земли общего пользования
:ЗУ21	:ЗУ12		Земельные участки для строительства гаражей-боксов с пунктом технического обслуживания	Земли общего пользования
:ЗУ28	:ЗУ1		(Постановление от 26.06.2019 г. № 1294	Земельные участки объектов инженерной инфраструктуры (электростанции, подстанции, распределительные пункты, трансформаторы, центральные тепловые узлы, водопроводные и канализационные насосные станции, водозаборы, артезианские скважины, водонапорные сооружения, колодцы, локальные сооружения инженерного обеспечения, антенно-мачтовые сооружения, сооружения связи, телевидения, инженерные коммуникации и подобные объекты)

:ЗУ37	:ЗУ3	(постановление от 20.08.2019 г. № 1294 "Об утверждении проекта планировки территории и проекта межевания территории части квартала № 4 планировочного подрайона 3.2.3. Жилой район - «Совхозные поля» Северного городского планировочного района в Петропавловск-Камчатском городском округе )	Земельные участки элементов благоустройства территорий и ландшафтного дизайна (подпорные стенки, лестницы, малые архитектурные формы, объект декоративно-монументального искусства)	Земли общего пользования
:ЗУ38	:ЗУ4		Земельные участки элементов благоустройства территорий и ландшафтного дизайна (подпорные стенки, лестницы, малые архитектурные формы, объект декоративно-монументального искусства)	Земли общего пользования
:ЗУ39	:ЗУ5		Земельные участки элементов благоустройства территорий и ландшафтного дизайна (подпорные стенки, лестницы, малые архитектурные формы, объект декоративно-монументального искусства)	Земли общего пользования
:ЗУ40	:ЗУ9		Земельные участки элементов благоустройства территорий и ландшафтного дизайна (подпорные стенки, лестницы, малые архитектурные формы, объект декоративно-монументального искусства)	Земли общего пользования
:ЗУ41	:ЗУ11		Земельные участки многоквартирных жилых домов	Земли общего пользования
:ЗУ42	:ЗУ2	(ПОСТАНОВЛЕНИЕ от 25 октября 2019 г. N 2215 "ОБ УТВЕРЖДЕНИИ ПРОЕКТА МЕЖЕВАНИЯ ТЕРРИТОРИИ ЧАСТИ КВАРТАЛА N 2 ПЛАНИРОВОЧНОГО ПОДРАЙОНА 3.2.3 ЖИЛОЙ РАЙОН - "СОВХОЗНЫЕ ПОЛЯ" СЕВЕРНОГО ГОРОДСКОГО ПЛАНИРОВОЧНОГО РАЙОНА В	Земельные участки объектов инженерной инфраструктуры (электростанции, подстанции, распределительные пункты, трансформаторы, центральные тепловые узлы, водопроводные и канализационные насосные станции, водозаборы, артезианские скважины, водонапорные сооружения, колодцы, локальные сооружения инженерного обеспечения, антенно-мачтовые сооружения	Земли общего пользования
:ЗУ43	:ЗУ3	(ПОСТАНОВЛЕНИЕ от 5 декабря 2017 г. N 2934 ОБ УТВЕРЖДЕНИИ ПРОЕКТА ПЛАНИРОВКИ ТЕРРИТОРИИ И ПРОЕКТА МЕЖЕВАНИЯ ТЕРРИТОРИИ ЧАСТИ КВАРТАЛА N 6 ПЛАНИРОВОЧНОГО ПОДРАЙОНА 3.2.3. ЖИЛОЙ РАЙОН - "СОВХОЗНЫЕ ПОЛЯ" СЕВЕРНОГО ГОРОДСКОГО ПЛАНИРОВОЧНОГО РАЙОНА В	Земельные участки общего пользования, занятые площадями, набережными, скверами, бульварами, парками, аллеями, пляжами, водными объектами	Земли общего пользования

:ЗУ55	:ЗУ1	Постановление от 30.04.2019 г. № 913 "Об утверждении проекта межевания территории части квартала № 6 планировочного подрайона 3.2.3. Жилой район – «Совхозные поля» (в районе улиц Звездная, Академика Королева) Северного городского планировочного района в Петропавловск-Камчатском городском округе	Земельные участки объектов хранения и обслуживания транспорта	Земли общего пользования
:ЗУ56	:ЗУ2		Земельные участки многоквартирных жилых домов	Земли общего пользования
:ЗУ57	:ЗУ3		Благоустройство территории (12.0.2)	Земли общего пользования
:ЗУ25	:ЗУ4		Благоустройство территории (12.0.2)	Земли общего пользования
:ЗУ15	:ЗУ4	Постановление 04.12.2019 г. № 2468 Об утверждении проекта планировки территории и проекта межевания территории части квартала № 1 планировочного подрайона 3.2.3. Жилой район – «Совхозные поля» (в границах улиц Академика Королева, Академика Курчатова, проспекта Циолковского) Северного городского планировочного района в Петропавловск-Камчатском городском округе)	Земельные участки многоквартирных жилых домов	Земли общего пользования
:ЗУ24	:ЗУ5		Земельные участки многоквартирных жилых домов	Земли общего пользования
:ЗУ26	:ЗУ6		Земельные участки многоквартирных жилых домов	Земли общего пользования
:ЗУ31	:ЗУ7		Земельные участки многоквартирных жилых домов	Земли общего пользования
:ЗУ27	:ЗУ9		Земельные участки многоквартирных жилых домов	Земли общего пользования
:ЗУ29	:ЗУ11		Земельные участки многоквартирных жилых домов	Земли общего пользования
:ЗУ30	:ЗУ12		Земельные участки многоквартирных жилых домов	Земли общего пользования
:ЗУ32	:ЗУ13		Земельные участки многоквартирных жилых домов	Земли общего пользования
:ЗУ54	:ЗУ1		ПОСТАНОВЛЕНИЕ от 04.06.2021 г. № 1181 "Об утверждении проекта межевания территории части квартала № 4 планировочного подрайона 3.2.3. Жилой район – «Совхозные поля» Северного	Земельные участки многоквартирных жилых домов

:ЗУ22	:ЗУ5	Постановление от 30.04.2019 г. № 913 "Об утверждении проекта межевания территории части квартала № 6 планировочного подрайона 3.2.3. Жилой район – «Совхозные поля» (в районе улиц Звездная, Академика Королева) Северного городского планировочного района в Петропавловск-Камчатском городском округе	Земельные участки площадок размещения металлических гаражей	Земли общего пользования
:ЗУ23	:ЗУ6		Земельные участки площадок размещения металлических гаражей	Земли общего пользования
:ЗУ33	:ЗУ14	(Постановление 04.12.2019 г. № 2468 Об утверждении проекта планировки территории и проекта межевания территории части квартала № 1 планировочного подрайона 3.2.3. Жилой район – «Совхозные поля» (в границах улиц Академика Королева, Академика Курчатова, проспекта Циолковского) Северного городского планировочного района в Петропавловск-Камчатском городском округе	Земельные участки многоквартирных жилых домов	Земли общего пользования
:ЗУ34	:ЗУ15		Земельные участки многоквартирных жилых домов	Земли общего пользования
:ЗУ35	:ЗУ16		Земельные участки многоквартирных жилых домов	Земли общего пользования
:ЗУ36	:ЗУ18		Детских площадок	Земли общего пользования
:ЗУ3	:ЗУ17		Для объектов дошкольного образования	Земли общего пользования
:ЗУ44	:ЗУ10		Земельные участки многоквартирных жилых домов	Земли общего пользования
:ЗУ45	:ЗУ2		Земельные участки многоквартирных жилых домов	Земли общего пользования
:ЗУ46	:ЗУ3	Земельные участки многоквартирных жилых домов	Земли общего пользования	
:ЗУ47	:ЗУ4	Земельные участки многоквартирных жилых домов	Земли общего пользования	
:ЗУ48	:ЗУ5	ПОСТАНОВЛЕНИЕ от 04.06.2021 г. № 1181 "Об утверждении проекта межевания территории части квартала № 4 планировочного подрайона 3.2.3. Жилой район – «Совхозные поля» Северного	Земельные участки многоквартирных жилых домов	Земли общего пользования
:ЗУ49	:ЗУ6		Земельные участки многоквартирных жилых домов	Земли общего пользования
:ЗУ50	:ЗУ7		Земельные участки многоквартирных жилых домов	Земли общего пользования

:3У51	: 3У8	городского планировочного района в Петропавловск-Камчатском городском округе	Земельные участки общего пользования, занятые площадями, набережными, скверами, бульварами, парками, аллеями, пляжами, водными объектами	Земли общего пользования
:3У52	: 3У9		Земельные участки многоквартирных жилых домов	Земли общего пользования
:3У53	: 3У10		Земельные участки многоквартирных жилых домов	Земли общего пользования
:3У58	: 3У13		Земельные участки общего пользования, занятые площадями, набережными, скверами, бульварами, парками, аллеями, пляжами, водными объектами	Земли общего пользования

№ п/п	Расположены в другом кадастровом квартале	Объекты капитального строительства разрушенные (разваленные) или отсутствуют на местности	Исправлено местоположение ОКС в связи с реестровой ошибкой	вид он	кн
1	41:01:0010119:11727 (41:01:0010121)	41:01:0010119:11711	41:01:0010119:12934	здание	41:01:0010119:11656
2	41:01:0010119:11728 (41:01:0010121)	41:01:0010119:571	41:01:0010119:16093	здание	41:01:0010119:11712
3	41:01:0010119:11729 (41:01:0010121)	41:01:0010119:622	41:01:0010119:14807	здание	41:01:0010119:11714
4	41:01:0010119:11730 (41:01:0010121)	41:01:0010119:646	41:01:0010119:15369	здание	41:01:0010119:11717
5	41:01:0010119:15199 (41:01:0010112)	41:01:0010119:627	41:01:0010119:15367	здание	41:01:0010119:11718
6	41:01:0010119:11713 (41:01:0010118)	41:01:0010119:624		здание	41:01:0010119:11722
7	41:01:0010119:535 (41:01:0010118)			здание	41:01:0010119:11723
8	41:01:0010119:541 (41:01:0010124)			здание	41:01:0010119:11724
9	41:01:0010119:542 (41:01:0010124)			здание	41:01:0010119:11725
10	41:01:0010119:543 (41:01:0010124)			здание	41:01:0010119:11726
11	41:01:0010119:544 (41:01:0010124)			здание	41:01:0010119:11732
12	41:01:0010119:545 (41:01:0010124)			здание	41:01:0010119:11733
13	41:01:0010119:546 (41:01:0010124)			здание	41:01:0010119:11734
14	41:01:0010119:547 (41:01:0010124)			здание	41:01:0010119:11735
15	41:01:0010119:548 (41:01:0010124)			здание	41:01:0010119:11736
16	41:01:0010119:721 (41:01:0010120)			здание	41:01:0010119:11738
17	41:01:0010119:722 (41:01:0010120)			здание	41:01:0010119:11739
18	41:01:0010119:549 (41:01:0010124)			здание	41:01:0010119:11740
19	41:01:0010119:638 (41:01:0010120)			здание	41:01:0010119:11742
20	41:01:0010119:727 (41:01:0010120)			здание	41:01:0010119:11743
21	41:01:0010119:764 (41:01:0010118)			здание	41:01:0010119:11745
22	41:01:0010119:606 (41:01:0010118)			здание	41:01:0010119:11746
23				здание	41:01:0010119:11747
24				здание	41:01:0010119:11748
25				здание	41:01:0010119:11749

26			здание	41:01:0010119:11751
27			здание	41:01:0010119:11752
28			здание	41:01:0010119:11756
29			здание	41:01:0010119:11757
30			здание	41:01:0010119:11758
31			здание	41:01:0010119:11759
32			здание	41:01:0010119:11784
33			здание	41:01:0010119:11804
34			здание	41:01:0010119:11805
35			здание	41:01:0010119:11806
36			здание	41:01:0010119:12937
37			здание	41:01:0010119:12942
38			здание	41:01:0010119:13125
39			здание	41:01:0010119:14090
40			здание	41:01:0010119:14287
41			здание	41:01:0010119:14299
42			здание	41:01:0010119:14323
43			здание	41:01:0010119:14339
44			здание	41:01:0010119:14346
45			здание	41:01:0010119:14356
46			здание	41:01:0010119:14366
47			здание	41:01:0010119:14378
48			здание	41:01:0010119:14387
49			здание	41:01:0010119:14468
50			здание	41:01:0010119:14474
51			здание	41:01:0010119:14484
52			здание	41:01:0010119:14493
53			здание	41:01:0010119:14496
54			здание	41:01:0010119:14510
55			здание	41:01:0010119:14730
56			здание	41:01:0010119:14807
57			здание	41:01:0010119:14808
58			здание	41:01:0010119:14811



59				здание	41:01:0010119:14817
60				здание	41:01:0010119:14820
61				здание	41:01:0010119:14828
62				здание	41:01:0010119:14840
63				здание	41:01:0010119:14847
64				здание	41:01:0010119:14882
65				здание	41:01:0010119:14892
66				здание	41:01:0010119:14893
67				здание	41:01:0010119:14894
68				здание	41:01:0010119:14897
69				здание	41:01:0010119:14899
70				здание	41:01:0010119:14904
71				здание	41:01:0010119:14943
72				здание	41:01:0010119:14944
73				здание	41:01:0010119:14945
74				здание	41:01:0010119:14948
75				здание	41:01:0010119:14949
76				здание	41:01:0010119:14950
77				здание	41:01:0010119:14951
78				здание	41:01:0010119:14965
79				здание	41:01:0010119:14966
80				здание	41:01:0010119:14969
81				здание	41:01:0010119:14970
82				здание	41:01:0010119:14971
83				здание	41:01:0010119:14972
84				здание	41:01:0010119:14973
85				здание	41:01:0010119:14977
86				здание	41:01:0010119:14978
87				здание	41:01:0010119:14979
88				здание	41:01:0010119:14980
89				здание	41:01:0010119:14981
90				здание	41:01:0010119:14982
91				здание	41:01:0010119:14983

92				здание	41:01:0010119:14984
93				здание	41:01:0010119:14985
94				здание	41:01:0010119:14986
95				здание	41:01:0010119:14987
96				здание	41:01:0010119:14988
97				здание	41:01:0010119:14989
98				здание	41:01:0010119:14990
99				здание	41:01:0010119:14991
100				здание	41:01:0010119:15023
101				здание	41:01:0010119:15051
102				здание	41:01:0010119:15142
103				здание	41:01:0010119:15150
104				здание	41:01:0010119:15203
105				здание	41:01:0010119:15205
106				здание	41:01:0010119:15206
107				здание	41:01:0010119:15208
108				здание	41:01:0010119:15216
109				здание	41:01:0010119:15367
110				здание	41:01:0010119:15369
111				здание	41:01:0010119:15455
112				здание	41:01:0010119:15458
113				здание	41:01:0010119:15718
114				здание	41:01:0010119:15732
115				здание	41:01:0010119:15774
116				здание	41:01:0010119:16093
117				здание	41:01:0010119:515
118				здание	41:01:0010119:517
119				здание	41:01:0010119:518
120				здание	41:01:0010119:519
121				здание	41:01:0010119:520
122				здание	41:01:0010119:522
123				здание	41:01:0010119:523
124				здание	41:01:0010119:526

125				здание	41:01:0010119:527
126				здание	41:01:0010119:528
127				здание	41:01:0010119:529
128				здание	41:01:0010119:531
129				здание	41:01:0010119:532
130				здание	41:01:0010119:536
131				здание	41:01:0010119:537
132				здание	41:01:0010119:539
133				здание	41:01:0010119:540
134				здание	41:01:0010119:550
135				здание	41:01:0010119:551
136				здание	41:01:0010119:552
137				здание	41:01:0010119:554
138				здание	41:01:0010119:555
139				здание	41:01:0010119:556
140				здание	41:01:0010119:557
141				здание	41:01:0010119:558
142				здание	41:01:0010119:559
143				здание	41:01:0010119:560
144				здание	41:01:0010119:561
145				здание	41:01:0010119:562
146				здание	41:01:0010119:563
147				здание	41:01:0010119:564
148				здание	41:01:0010119:566
149				здание	41:01:0010119:568
150				здание	41:01:0010119:569
151				здание	41:01:0010119:570
152				здание	41:01:0010119:572
153				здание	41:01:0010119:573
154				здание	41:01:0010119:574
155				здание	41:01:0010119:575
156				здание	41:01:0010119:580
157				здание	41:01:0010119:584

158				здание	41:01:0010119:585
159				здание	41:01:0010119:586
160				здание	41:01:0010119:587
161				здание	41:01:0010119:591
162				здание	41:01:0010119:592
163				здание	41:01:0010119:594
164				здание	41:01:0010119:595
165				здание	41:01:0010119:596
166				здание	41:01:0010119:599
167				здание	41:01:0010119:600
168				здание	41:01:0010119:601
169				здание	41:01:0010119:602
170				здание	41:01:0010119:603
171				здание	41:01:0010119:607
172				здание	41:01:0010119:608
173				здание	41:01:0010119:609
174				здание	41:01:0010119:610
175				здание	41:01:0010119:611
176				здание	41:01:0010119:612
177				здание	41:01:0010119:613
178				здание	41:01:0010119:615
179				здание	41:01:0010119:616
180				здание	41:01:0010119:617
181				здание	41:01:0010119:618
182				здание	41:01:0010119:619
183				здание	41:01:0010119:620
184				здание	41:01:0010119:621
185				здание	41:01:0010119:622
186				здание	41:01:0010119:623
187				здание	41:01:0010119:624
188				здание	41:01:0010119:625
189				здание	41:01:0010119:626
190				здание	41:01:0010119:627

191				здание	41:01:0010119:629
192				здание	41:01:0010119:630
193				здание	41:01:0010119:631
194				здание	41:01:0010119:632
195				здание	41:01:0010119:633
196				здание	41:01:0010119:634
197				здание	41:01:0010119:635
198				здание	41:01:0010119:636
199				здание	41:01:0010119:637
200				здание	41:01:0010119:639
201				здание	41:01:0010119:640
202				здание	41:01:0010119:641
203				здание	41:01:0010119:642
204				здание	41:01:0010119:643
205				здание	41:01:0010119:644
206				здание	41:01:0010119:645
207				здание	41:01:0010119:647
208				здание	41:01:0010119:648
209				здание	41:01:0010119:649
210				здание	41:01:0010119:650
211				здание	41:01:0010119:651
212				здание	41:01:0010119:652
213				здание	41:01:0010119:653
214				здание	41:01:0010119:654
215				здание	41:01:0010119:655
216				здание	41:01:0010119:656
217				здание	41:01:0010119:657
218				здание	41:01:0010119:658
219				здание	41:01:0010119:659
220				здание	41:01:0010119:660
221				здание	41:01:0010119:661
				здание	41:01:0010119:6624
				здание	41:01:0010119:663

здание	41:01:0010119:664
здание	41:01:0010119:665
здание	41:01:0010119:666
здание	41:01:0010119:667
здание	41:01:0010119:668
здание	41:01:0010119:669
здание	41:01:0010119:671
здание	41:01:0010119:672
здание	41:01:0010119:678
здание	41:01:0010119:680
здание	41:01:0010119:681
здание	41:01:0010119:682
здание	41:01:0010119:6820
здание	41:01:0010119:6835
здание	41:01:0010119:686
здание	41:01:0010119:687
здание	41:01:0010119:689
здание	41:01:0010119:690
здание	41:01:0010119:6919
здание	41:01:0010119:6968
здание	41:01:0010119:699
здание	41:01:0010119:700
здание	41:01:0010119:7002
здание	41:01:0010119:7003
здание	41:01:0010119:7005
здание	41:01:0010119:701
здание	41:01:0010119:7017
здание	41:01:0010119:702
здание	41:01:0010119:703
здание	41:01:0010119:704
здание	41:01:0010119:705
здание	41:01:0010119:706
здание	41:01:0010119:7061

здание	41:01:0010119:707
здание	41:01:0010119:708
здание	41:01:0010119:709
здание	41:01:0010119:711
здание	41:01:0010119:712
здание	41:01:0010119:7125
здание	41:01:0010119:7134
здание	41:01:0010119:714
здание	41:01:0010119:718
здание	41:01:0010119:723
здание	41:01:0010119:724
здание	41:01:0010119:725
здание	41:01:0010119:726
здание	41:01:0010119:730
здание	41:01:0010119:732
здание	41:01:0010119:733
здание	41:01:0010119:734
здание	41:01:0010119:735
здание	41:01:0010119:7351
здание	41:01:0010119:7354
здание	41:01:0010119:736
здание	41:01:0010119:737
здание	41:01:0010119:738
здание	41:01:0010119:739
здание	41:01:0010119:740
здание	41:01:0010119:741
здание	41:01:0010119:742
здание	41:01:0010119:7427
здание	41:01:0010119:7428
здание	41:01:0010119:7429
здание	41:01:0010119:743
здание	41:01:0010119:744
здание	41:01:0010119:745

здание	41:01:0010119:746
здание	41:01:0010119:747
здание	41:01:0010119:748
здание	41:01:0010119:749
здание	41:01:0010119:7490
здание	41:01:0010119:750
здание	41:01:0010119:7500
здание	41:01:0010119:751
здание	41:01:0010119:752
здание	41:01:0010119:753
здание	41:01:0010119:754
здание	41:01:0010119:755
здание	41:01:0010119:756
здание	41:01:0010119:757
здание	41:01:0010119:758
здание	41:01:0010119:759
здание	41:01:0010119:761
здание	41:01:0010119:765
здание	41:01:0010119:766
здание	41:01:0010119:767
здание	41:01:0010119:768
здание	41:01:0010119:769
здание	41:01:0010119:770
здание	41:01:0010119:7703
здание	41:01:0010119:771
здание	41:01:0010119:772
здание	41:01:0010119:774
здание	41:01:0010119:775
здание	41:01:0010119:776
здание	41:01:0010119:778
здание	41:01:0010119:779
здание	41:01:0010119:780
здание	41:01:0010119:781



здание	41:01:0010119:782
здание	41:01:0010119:783
здание	41:01:0010119:784
здание	41:01:0010119:785
здание	41:01:0010119:786
здание	41:01:0010119:787
здание	41:01:0010119:788
здание	41:01:0010119:789
здание	41:01:0010119:7895
здание	41:01:0010119:7896
здание	41:01:0010119:790
здание	41:01:0010119:791
здание	41:01:0010119:792
здание	41:01:0010119:793
здание	41:01:0010119:794
здание	41:01:0010119:795
здание	41:01:0010119:797
здание	41:01:0010119:798
здание	41:01:0010119:799
здание	41:01:0010119:800
здание	41:01:0010119:801
здание	41:01:0010119:802
здание	41:01:0010119:8021
здание	41:01:0010119:803
здание	41:01:0010119:804
здание	41:01:0010119:805
здание	41:01:0010119:806
здание	41:01:0010119:807
здание	41:01:0010119:808
сооружение	41:01:0010119:516
сооружение	41:01:0010119:549
сооружение	41:01:0010119:578
сооружение	41:01:0010119:628

сооружение	41:01:0010119:728
сооружение	41:01:0010119:731
сооружение	41:01:0010119:7934
сооружение	41:01:0010119:7935
сооружение	41:01:0010119:7936
сооружение	41:01:0010119:7937
сооружение	41:01:0010119:7938
сооружение	41:01:0010119:11707
сооружение	41:01:0010119:11716
сооружение	41:01:0010119:11737
сооружение	41:01:0010119:11741
сооружение	41:01:0010119:11750
сооружение	41:01:0010119:11780
сооружение	41:01:0010119:12934
сооружение	41:01:0010119:15829

Дополнительный документ по исправленным ОКСам в связи с реестровой ошибкой в сведениях о местоположении их границ в кадастровом квартале 41:01:0010119.

1. ОКС 41:01:0010119:14807, адрес: Камчатский край, г. Петропавловск-Камчатский, пр-кт Циолковского, ГСК №197, ряд 1. На ортофото ниже, граница желтого цвета – местоположение границы, уточненной в государственном кадастре, зеленая линия – местоположение границы исправлено в связи с реестровой ошибкой в сведениях о местоположении их границ. Контур здания не соответствуют конфигурации и наружным размерам стен зданий, содержащихся в техническом паспорте и данное несоответствие съемки, выполненной в процессе комплексных кадастровых работ.



2. ОКС 41:01:0010119:16093, адрес: Российская Федерация, Камчатский край, г Петропавловск-Камчатский, пр-кт Циолковского. На ортофото ниже, граница желтого цвета – местоположение границы, уточненной в государственном кадастре, зеленая линия – местоположение границы исправлено в связи с реестровой ошибкой в сведениях о местоположении их границ. Контур здания не соответствуют конфигурации и наружным размерам стен зданий, содержащихся в техническом паспорте и данное несоответствие съемки, выполненной в процессе комплексных кадастровых работ.





3. ОКС 41:01:0010119:12934, адрес: Камчатский край, Петропавловск-Камчатский г, Академика Королева ул. На ортофото ниже, граница желтого цвета – местоположение границы, уточненной в государственном кадастре, зеленая линия – местоположение границы исправлено в связи с реестровой ошибкой в сведениях о местоположении их границ. Контур здания не соответствуют конфигурации и наружным размерам стен зданий, содержащихся в техническом паспорте и данное несоответствие съемки, выполненной в процессе комплексных кадастровых работ.



4. ОКС 41:01:0010119:15369, адрес: Российская Федерация, Камчатский край, Петропавловск-Камчатский городской округ, г. Петропавловск-Камчатский, ул. Звездная, ГСК № 208, ряд 7. На ортофото ниже, граница желтого цвета – местоположение границы, уточненной в государственном кадастре, зеленая линия – местоположение границы исправлено в связи с реестровой ошибкой в сведениях о местоположении их границ. Контур здания не соответствуют конфигурации и наружным размерам стен зданий, содержащихся в техническом паспорте и данное несоответствие съемки, выполненной в процессе комплексных кадастровых работ.





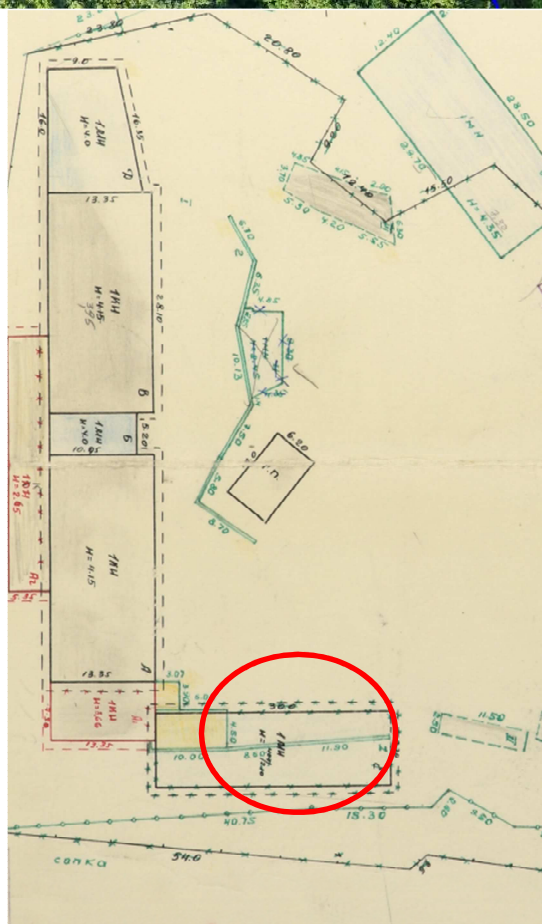
5. ОКС 41:01:0010119:15367, адрес: Российская Федерация, Камчатский край, Петропавловск-Камчатский городской округ, г. Петропавловск-Камчатский, пр-кт Рыбаков, район ул.Дачная, ГСК №16, ряд 3. На ортофото ниже, граница желтого цвета – местоположение границы, уточненной в государственном кадастре, зеленая линия – местоположение границы исправлено в связи с реестровой ошибкой в сведениях о местоположении их границ. Контур здания не соответствуют конфигурации и наружным размерам стен зданий, содержащихся в техническом паспорте и данное несоответствие съемки, выполненной в процессе комплексных кадастровых работ.





Дополнительный документ по разрушенным (разваленным) и снесенным объектам капитального строительства (далее ОКС) в кадастровом квартале 41:01:0010119. Выявлено 6-ти ОКСов, которые разрушены (развалины) или снесены на местности:

1. ОКС 41:01:0010119:646, адрес: Камчатский край, г. Петропавловск-Камчатский, пр-кт. Циолковского, д. 5, объект снесен. Внешние границы ОКСа на местности полностью отсутствуют. Фрагмент плана из технического паспорта ниже.





2. ОКС 41:01:0010119:11711, адрес: Камчатский край, г. Петропавловск-Камчатский, пр-кт. Циолковского, д. 1, объекта нет, снесен, на ЗУ :138 и ЗУ :6592 по выписке. Есть фундамент. ОКС снесен. Внешние границы ОКСа на местности полностью отсутствуют. Определить проекцию стены здания на горизонтальную плоскость, проходящую на уровне примыкания здания, к поверхности земли с необходимой точностью не представляется возможным.

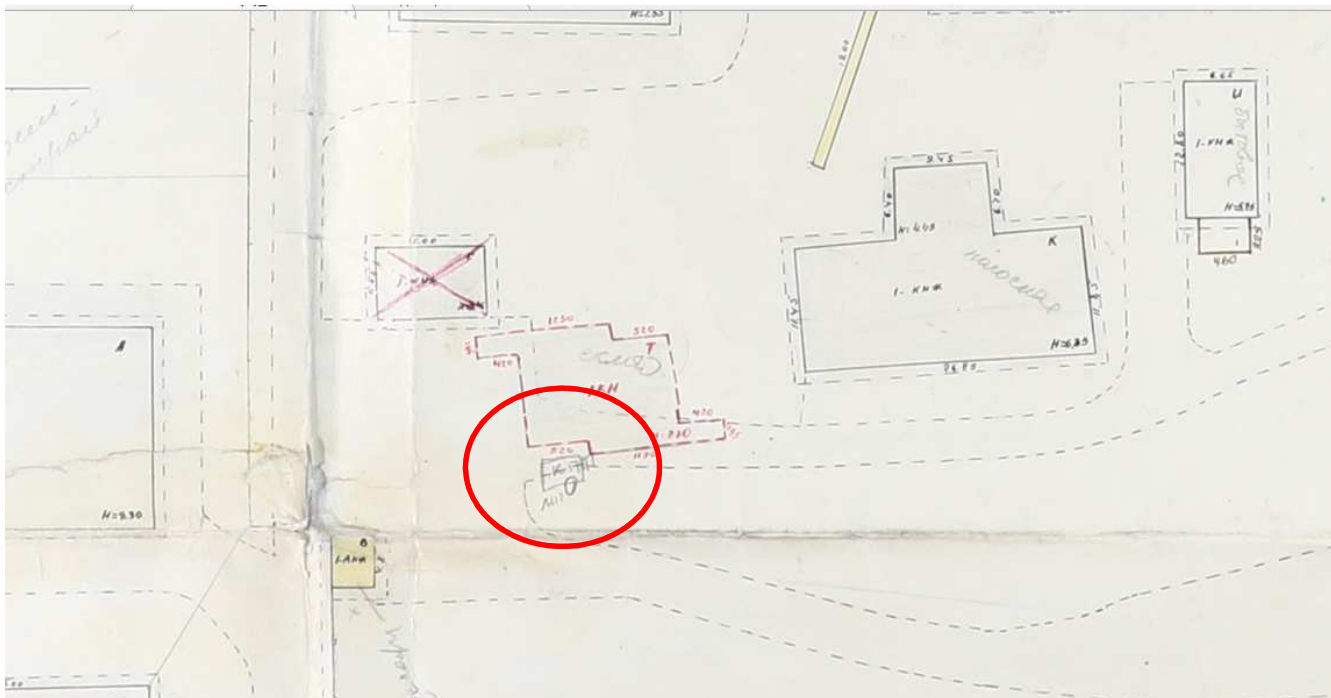




3. ОКС 41:01:0010119:571, адрес: Камчатский край, г. Петропавловск-Камчатский, пр-кт. Циолковского, д. 1, объект снесен, на ЗУ :138 и ЗУ :6592 по выписке. Есть фундамент. Внешние границы ОКСа на местности полностью отсутствуют. Определить проекцию стены здания на горизонтальную плоскость, проходящую на уровне примыкания здания, к поверхности земли с необходимой точностью не представляется возможным.

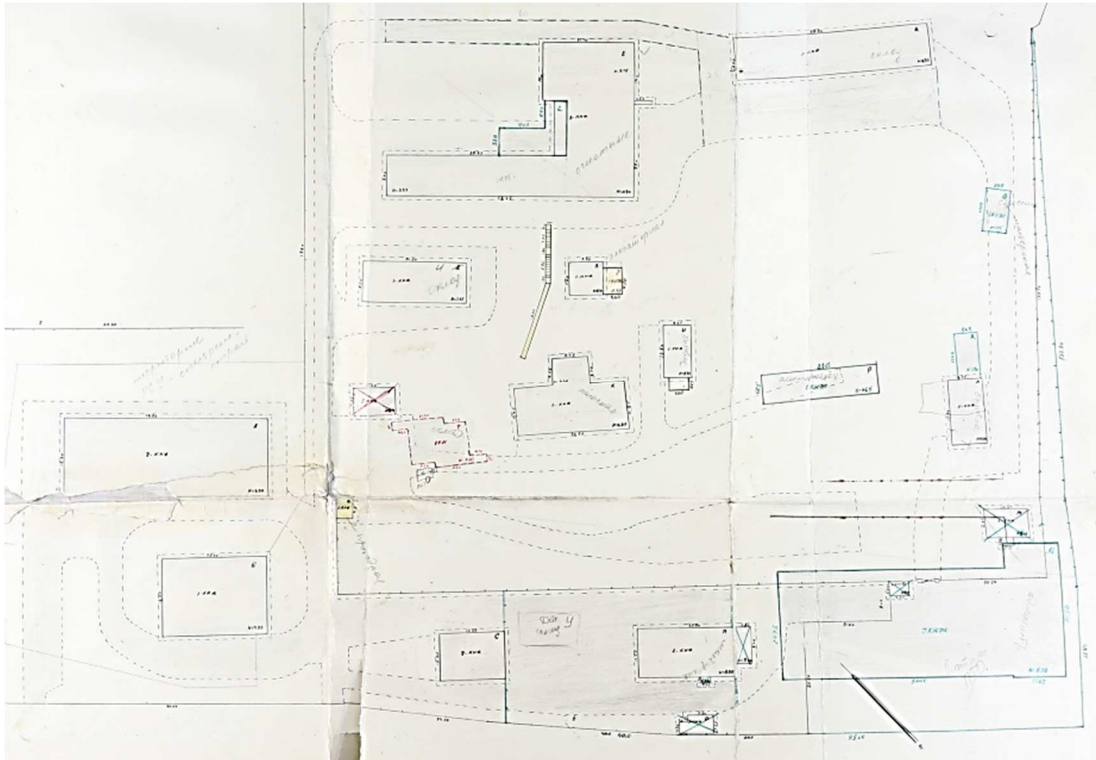


4. ОКС 41:01:0010119:622, адрес: Камчатский край, г. Петропавловск-Камчатский, пр-кт. Циолковского, д. 3/1, Нежилое здание, КПП, литера О, объект снесен. Внешние границы ОКСа на местности полностью отсутствуют.





5. ОКС 41:01:0010119:627, адрес: Камчатский край, г. Петропавловск-Камчатский, пр-кт. Циолковского, д. 3/1, Нежилое здание, Здание РЭЦ-4, литер Х. По схеме в инвентарном плане здание с литерой Х отсутствует. Внешние границы ОКСа на местности полностью отсутствуют.







Кад. номер (обозначение)	Кад. номер (обозначение) в ПМТ	Реквизиты докуметации по планировке территории	Разрешённое использование	Обеспечение доступом
:ЗУ1	: ЗУ1	ПОСТАНОВЛЕНИЕ от 17 января 2020 г. N 39 ОБ УТВЕРЖДЕНИИ ПРОЕКТА МЕЖЕВАНИЯ ТЕРРИТОРИИ ЧАСТИ КВАРТАЛА N 5 ПЛАНИРОВОЧНОГО ПОДРАЙОНА 3.2.3.ЖИЛОЙ РАЙОН - "СОВХОЗНЫЕ ПОЛЯ" СЕВЕРНОГО	Земельные участки детских площадок	Земли общего пользования
:ЗУ2	: ЗУ2		Земельные участки многоквартирных жилых домов	Земли общего пользования
:ЗУ4	: ЗУ1	ПОСТАНОВЛЕНИЕ от 8 апреля 2020 г. N 661 "ОБ УТВЕРЖДЕНИИ ПРОЕКТА МЕЖЕВАНИЯ ТЕРРИТОРИИ ЧАСТИ КВАРТАЛА N 2 ПЛАНИРОВОЧНОГО ПОДРАЙОНА 3.2.3. ЖИЛОЙ РАЙОН - "СОВХОЗНЫЕ ПОЛЯ" (В ГРАНИЦАХ УЛИЦЫ АКАДЕМИКА КУРЧАТОВА, ПРОЕЗД КОСМИЧЕСКИЙ, ПРОСПЕКТ ЦИОЛКОВСКОГО)СЕВЕРНОГО ГОРОДСКОГО ПЛАНИРОВОЧНОГО РАЙОНА В ПЕТРОПАВЛОВСК-КАМЧАТСКОМ ГОРОДСКОМ ОКРУГЕ	Земельные участки многоквартирных жилых домов	Земли общего пользования
:ЗУ5	: ЗУ2		Земельные участки многоквартирных жилых домов	Земли общего пользования
:ЗУ6	: ЗУ4		Земельные участки многоквартирных жилых домов	Земли общего пользования
:ЗУ7	: ЗУ5		Земельные участки многоквартирных жилых домов	Земли общего пользования
:ЗУ8	: ЗУ6		Земельные участки общего пользования, занятые площадями, набережными, скверами, бульварами, парками, аллеями, пляжами, водными объектами	Земли общего пользования
:ЗУ9	: ЗУ7		Земельные участки объектов инженерной инфраструктуры (электростанции, подстанции, распределительные пункты, трансформаторы, центральные тепловые узлы, водопроводные и канализационные насосные станции, водозаборы, артезианские скважины, водонапорные сооружения, колодцы, локальные сооружения инженерного обеспечения, антенно-мачтовые сооружения, сооружения связи, телевидения, инженерные коммуникации и подобные объекты)	Земли общего пользования
:ЗУ10	: ЗУ1		Земельные участки многоквартирных жилых домов	Земли общего пользования

:ЗУ11	:ЗУ2	(ПОСТАНОВЛЕНИЕ от 15 апреля 2020 г. N 712 "ОБ УТВЕРЖДЕНИИ ПРОЕКТА ПЛАНИРОВКИ ТЕРРИТОРИИ И ПРОЕКТА МЕЖЕВАНИЯ ТЕРРИТОРИИ ЧАСТИ КВАРТАЛА N 5 ПЛАНИРОВОЧНОГО ПОДРАЙОНА 3.2.3. ЖИЛОЙ РАЙОН - "СОВХОЗНЫЕ ПОЛЯ" (В ГРАНИЦАХ УЛИЦ ЗВЕЗДНАЯ, ТЕРЕШКОВОЙ, КИРДИЩЕВА, ПРОСПЕКТА ЦИОЛКОВСКОГО) СЕВЕРНОГО ГОРОДСКОГО ПЛАНИРОВОЧНОГО РАЙОНА В ПЕТРОПАВЛОВСК-КАМЧАТСКОМ ГОРОДСКОМ ОКРУГЕ	Земельные участки многоквартирных жилых домов	Земли общего пользования
:ЗУ12	:ЗУ3		Земельные участки многоквартирных жилых домов	Земли общего пользования
:ЗУ13	:ЗУ4		Земельные участки многоквартирных жилых домов	Земли общего пользования
:ЗУ14	:ЗУ5		Земельные участки многоквартирных жилых домов	Земли общего пользования
:ЗУ16	:ЗУ6		Земельные участки многоквартирных жилых домов	Земли общего пользования
:ЗУ17	:ЗУ7		Земельные участки детских площадок	Земли общего пользования
:ЗУ18	:ЗУ8		Земельные участки многоквартирных жилых домов	Земли общего пользования
:ЗУ19	:ЗУ9		Земельные участки многоквартирных жилых домов	Земли общего пользования
:ЗУ20	:ЗУ11		Земельные участки многоквартирных жилых домов	Земли общего пользования
:ЗУ21	:ЗУ12		Земельные участки для строительства гаражей-боксов с пунктом технического обслуживания	Земли общего пользования
:ЗУ28	:ЗУ1		(Постановление от 26.06.2019 г. № 1294	Земельные участки объектов инженерной инфраструктуры (электростанции, подстанции, распределительные пункты, трансформаторы, центральные тепловые узлы, водопроводные и канализационные насосные станции, водозаборы, артезианские скважины, водонапорные сооружения, колодцы, локальные сооружения инженерного обеспечения, антенно-мачтовые сооружения, сооружения связи, телевидения, инженерные коммуникации и подобные объекты)

:ЗУ37	:ЗУ3	(постановление от 20.08.2019 г. № 1294 "Об утверждении проекта планировки территории и проекта межевания территории части квартала № 4 планировочного подрайона 3.2.3. Жилой район - «Совхозные поля» Северного городского планировочного района в Петропавловск-Камчатском городском округе )	Земельные участки элементов благоустройства территорий и ландшафтного дизайна (подпорные стенки, лестницы, малые архитектурные формы, объект декоративно-монументального искусства)	Земли общего пользования
:ЗУ38	:ЗУ4		Земельные участки элементов благоустройства территорий и ландшафтного дизайна (подпорные стенки, лестницы, малые архитектурные формы, объект декоративно-монументального искусства)	Земли общего пользования
:ЗУ39	:ЗУ5		Земельные участки элементов благоустройства территорий и ландшафтного дизайна (подпорные стенки, лестницы, малые архитектурные формы, объект декоративно-монументального искусства)	Земли общего пользования
:ЗУ40	:ЗУ9		Земельные участки элементов благоустройства территорий и ландшафтного дизайна (подпорные стенки, лестницы, малые архитектурные формы, объект декоративно-монументального искусства)	Земли общего пользования
:ЗУ41	:ЗУ11		Земельные участки многоквартирных жилых домов	Земли общего пользования
:ЗУ42	:ЗУ2	(ПОСТАНОВЛЕНИЕ от 25 октября 2019 г. N 2215 "ОБ УТВЕРЖДЕНИИ ПРОЕКТА МЕЖЕВАНИЯ ТЕРРИТОРИИ ЧАСТИ КВАРТАЛА N 2 ПЛАНИРОВОЧНОГО ПОДРАЙОНА 3.2.3 ЖИЛОЙ РАЙОН - "СОВХОЗНЫЕ ПОЛЯ" СЕВЕРНОГО ГОРОДСКОГО ПЛАНИРОВОЧНОГО РАЙОНА В	Земельные участки объектов инженерной инфраструктуры (электростанции, подстанции, распределительные пункты, трансформаторы, центральные тепловые узлы, водопроводные и канализационные насосные станции, водозаборы, артезианские скважины, водонапорные сооружения, колодцы, локальные сооружения инженерного обеспечения, антенно-мачтовые сооружения	Земли общего пользования
:ЗУ43	:ЗУ3	(ПОСТАНОВЛЕНИЕ от 5 декабря 2017 г. N 2934 ОБ УТВЕРЖДЕНИИ ПРОЕКТА ПЛАНИРОВКИ ТЕРРИТОРИИ И ПРОЕКТА МЕЖЕВАНИЯ ТЕРРИТОРИИ ЧАСТИ КВАРТАЛА N 6 ПЛАНИРОВОЧНОГО ПОДРАЙОНА 3.2.3. ЖИЛОЙ РАЙОН - "СОВХОЗНЫЕ ПОЛЯ" СЕВЕРНОГО ГОРОДСКОГО ПЛАНИРОВОЧНОГО РАЙОНА В	Земельные участки общего пользования, занятые площадями, набережными, скверами, бульварами, парками, аллеями, пляжами, водными объектами	Земли общего пользования



:ЗУ55	:ЗУ1	Постановление от 30.04.2019 г. № 913 "Об утверждении проекта межевания территории части квартала № 6 планировочного подрайона 3.2.3. Жилой район – «Совхозные поля» (в районе улиц Звездная, Академика Королева) Северного городского планировочного района в Петропавловск-Камчатском городском округе	Земельные участки объектов хранения и обслуживания транспорта	Земли общего пользования
:ЗУ56	:ЗУ2		Земельные участки многоквартирных жилых домов	Земли общего пользования
:ЗУ57	:ЗУ3		Благоустройство территории (12.0.2)	Земли общего пользования
:ЗУ25	:ЗУ4		Благоустройство территории (12.0.2)	Земли общего пользования
:ЗУ15	:ЗУ4	Постановление 04.12.2019 г. № 2468 Об утверждении проекта планировки территории и проекта межевания территории части квартала № 1 планировочного подрайона 3.2.3. Жилой район – «Совхозные поля» (в границах улиц Академика Королева, Академика Курчатова, проспекта Циолковского) Северного городского планировочного района в Петропавловск-Камчатском городском округе)	Земельные участки многоквартирных жилых домов	Земли общего пользования
:ЗУ24	:ЗУ5		Земельные участки многоквартирных жилых домов	Земли общего пользования
:ЗУ26	:ЗУ6		Земельные участки многоквартирных жилых домов	Земли общего пользования
:ЗУ31	:ЗУ7		Земельные участки многоквартирных жилых домов	Земли общего пользования
:ЗУ27	:ЗУ9		Земельные участки многоквартирных жилых домов	Земли общего пользования
:ЗУ29	:ЗУ11		Земельные участки многоквартирных жилых домов	Земли общего пользования
:ЗУ30	:ЗУ12		Земельные участки многоквартирных жилых домов	Земли общего пользования
:ЗУ32	:ЗУ13		Земельные участки многоквартирных жилых домов	Земли общего пользования
:ЗУ54	:ЗУ1		ПОСТАНОВЛЕНИЕ от 04.06.2021 г. № 1181 "Об утверждении проекта межевания территории части квартала № 4 планировочного подрайона 3.2.3. Жилой район – «Совхозные поля» Северного	Земельные участки многоквартирных жилых домов

:ЗУ22	:ЗУ5	Постановление от 30.04.2019 г. № 913 "Об утверждении проекта межевания территории части квартала № 6 планировочного подрайона 3.2.3. Жилой район – «Совхозные поля» (в районе улиц Звездная, Академика Королева) Северного городского планировочного района в Петропавловск-Камчатском городском округе	Земельные участки площадок размещения металлических гаражей	Земли общего пользования
:ЗУ23	:ЗУ6		Земельные участки площадок размещения металлических гаражей	Земли общего пользования
:ЗУ33	:ЗУ14	(Постановление 04.12.2019 г. № 2468 Об утверждении проекта планировки территории и проекта межевания территории части квартала № 1 планировочного подрайона 3.2.3. Жилой район – «Совхозные поля» (в границах улиц Академика Королева, Академика Курчатова, проспекта Циолковского) Северного городского планировочного района в Петропавловск-Камчатском городском округе	Земельные участки многоквартирных жилых домов	Земли общего пользования
:ЗУ34	:ЗУ15		Земельные участки многоквартирных жилых домов	Земли общего пользования
:ЗУ35	:ЗУ16		Земельные участки многоквартирных жилых домов	Земли общего пользования
:ЗУ36	:ЗУ18		Детских площадок	Земли общего пользования
:ЗУ3	:ЗУ17		Для объектов дошкольного образования	Земли общего пользования
:ЗУ44	:ЗУ10		Земельные участки многоквартирных жилых домов	Земли общего пользования
:ЗУ45	:ЗУ2		Земельные участки многоквартирных жилых домов	Земли общего пользования
:ЗУ46	:ЗУ3	Земельные участки многоквартирных жилых домов	Земли общего пользования	
:ЗУ47	:ЗУ4	Земельные участки многоквартирных жилых домов	Земли общего пользования	
:ЗУ48	:ЗУ5	ПОСТАНОВЛЕНИЕ от 04.06.2021 г. № 1181 "Об утверждении проекта межевания территории части квартала № 4 планировочного подрайона 3.2.3. Жилой район – «Совхозные поля» Северного	Земельные участки многоквартирных жилых домов	Земли общего пользования
:ЗУ49	:ЗУ6		Земельные участки многоквартирных жилых домов	Земли общего пользования
:ЗУ50	:ЗУ7		Земельные участки многоквартирных жилых домов	Земли общего пользования

:3У51	: 3У8	городского планировочного района в Петропавловск-Камчатском городском округе	Земельные участки общего пользования, занятые площадями, набережными, скверами, бульварами, парками, аллеями, пляжами, водными объектами	Земли общего пользования
:3У52	: 3У9		Земельные участки многоквартирных жилых домов	Земли общего пользования
:3У53	: 3У10		Земельные участки многоквартирных жилых домов	Земли общего пользования
:3У58	: 3У13		Земельные участки общего пользования, занятые площадями, набережными, скверами, бульварами, парками, аллеями, пляжами, водными объектами	Земли общего пользования

№ п/п	Расположены в другом кадастровом квартале	Объекты капитального строительства разрушенные (разваленные) или отсутствуют на местности	Исправлено местоположение ОКС в связи с реестровой ошибкой	вид он	кн
1	41:01:0010119:11727 (41:01:0010121)	41:01:0010119:11711	41:01:0010119:12934	здание	41:01:0010119:11656
2	41:01:0010119:11728 (41:01:0010121)	41:01:0010119:571	41:01:0010119:16093	здание	41:01:0010119:11712
3	41:01:0010119:11729 (41:01:0010121)	41:01:0010119:622	41:01:0010119:14807	здание	41:01:0010119:11714
4	41:01:0010119:11730 (41:01:0010121)	41:01:0010119:646	41:01:0010119:15369	здание	41:01:0010119:11717
5	41:01:0010119:15199 (41:01:0010112)	41:01:0010119:627	41:01:0010119:15367	здание	41:01:0010119:11718
6	41:01:0010119:11713 (41:01:0010118)	41:01:0010119:624		здание	41:01:0010119:11722
7	41:01:0010119:535 (41:01:0010118)			здание	41:01:0010119:11723
8	41:01:0010119:541 (41:01:0010124)			здание	41:01:0010119:11724
9	41:01:0010119:542 (41:01:0010124)			здание	41:01:0010119:11725
10	41:01:0010119:543 (41:01:0010124)			здание	41:01:0010119:11726
11	41:01:0010119:544 (41:01:0010124)			здание	41:01:0010119:11732
12	41:01:0010119:545 (41:01:0010124)			здание	41:01:0010119:11733
13	41:01:0010119:546 (41:01:0010124)			здание	41:01:0010119:11734
14	41:01:0010119:547 (41:01:0010124)			здание	41:01:0010119:11735
15	41:01:0010119:548 (41:01:0010124)			здание	41:01:0010119:11736
16	41:01:0010119:721 (41:01:0010120)			здание	41:01:0010119:11738
17	41:01:0010119:722 (41:01:0010120)			здание	41:01:0010119:11739
18	41:01:0010119:549 (41:01:0010124)			здание	41:01:0010119:11740
19	41:01:0010119:638 (41:01:0010120)			здание	41:01:0010119:11742
20	41:01:0010119:727 (41:01:0010120)			здание	41:01:0010119:11743
21	41:01:0010119:764 (41:01:0010118)			здание	41:01:0010119:11745
22	41:01:0010119:606 (41:01:0010118)			здание	41:01:0010119:11746
23				здание	41:01:0010119:11747
24				здание	41:01:0010119:11748
25				здание	41:01:0010119:11749

26			здание	41:01:0010119:11751
27			здание	41:01:0010119:11752
28			здание	41:01:0010119:11756
29			здание	41:01:0010119:11757
30			здание	41:01:0010119:11758
31			здание	41:01:0010119:11759
32			здание	41:01:0010119:11784
33			здание	41:01:0010119:11804
34			здание	41:01:0010119:11805
35			здание	41:01:0010119:11806
36			здание	41:01:0010119:12937
37			здание	41:01:0010119:12942
38			здание	41:01:0010119:13125
39			здание	41:01:0010119:14090
40			здание	41:01:0010119:14287
41			здание	41:01:0010119:14299
42			здание	41:01:0010119:14323
43			здание	41:01:0010119:14339
44			здание	41:01:0010119:14346
45			здание	41:01:0010119:14356
46			здание	41:01:0010119:14366
47			здание	41:01:0010119:14378
48			здание	41:01:0010119:14387
49			здание	41:01:0010119:14468
50			здание	41:01:0010119:14474
51			здание	41:01:0010119:14484
52			здание	41:01:0010119:14493
53			здание	41:01:0010119:14496
54			здание	41:01:0010119:14510
55			здание	41:01:0010119:14730
56			здание	41:01:0010119:14807
57			здание	41:01:0010119:14808
58			здание	41:01:0010119:14811

59				здание	41:01:0010119:14817
60				здание	41:01:0010119:14820
61				здание	41:01:0010119:14828
62				здание	41:01:0010119:14840
63				здание	41:01:0010119:14847
64				здание	41:01:0010119:14882
65				здание	41:01:0010119:14892
66				здание	41:01:0010119:14893
67				здание	41:01:0010119:14894
68				здание	41:01:0010119:14897
69				здание	41:01:0010119:14899
70				здание	41:01:0010119:14904
71				здание	41:01:0010119:14943
72				здание	41:01:0010119:14944
73				здание	41:01:0010119:14945
74				здание	41:01:0010119:14948
75				здание	41:01:0010119:14949
76				здание	41:01:0010119:14950
77				здание	41:01:0010119:14951
78				здание	41:01:0010119:14965
79				здание	41:01:0010119:14966
80				здание	41:01:0010119:14969
81				здание	41:01:0010119:14970
82				здание	41:01:0010119:14971
83				здание	41:01:0010119:14972
84				здание	41:01:0010119:14973
85				здание	41:01:0010119:14977
86				здание	41:01:0010119:14978
87				здание	41:01:0010119:14979
88				здание	41:01:0010119:14980
89				здание	41:01:0010119:14981
90				здание	41:01:0010119:14982
91				здание	41:01:0010119:14983

92				здание	41:01:0010119:14984
93				здание	41:01:0010119:14985
94				здание	41:01:0010119:14986
95				здание	41:01:0010119:14987
96				здание	41:01:0010119:14988
97				здание	41:01:0010119:14989
98				здание	41:01:0010119:14990
99				здание	41:01:0010119:14991
100				здание	41:01:0010119:15023
101				здание	41:01:0010119:15051
102				здание	41:01:0010119:15142
103				здание	41:01:0010119:15150
104				здание	41:01:0010119:15203
105				здание	41:01:0010119:15205
106				здание	41:01:0010119:15206
107				здание	41:01:0010119:15208
108				здание	41:01:0010119:15216
109				здание	41:01:0010119:15367
110				здание	41:01:0010119:15369
111				здание	41:01:0010119:15455
112				здание	41:01:0010119:15458
113				здание	41:01:0010119:15718
114				здание	41:01:0010119:15732
115				здание	41:01:0010119:15774
116				здание	41:01:0010119:16093
117				здание	41:01:0010119:515
118				здание	41:01:0010119:517
119				здание	41:01:0010119:518
120				здание	41:01:0010119:519
121				здание	41:01:0010119:520
122				здание	41:01:0010119:522
123				здание	41:01:0010119:523
124				здание	41:01:0010119:526

125				здание	41:01:0010119:527
126				здание	41:01:0010119:528
127				здание	41:01:0010119:529
128				здание	41:01:0010119:531
129				здание	41:01:0010119:532
130				здание	41:01:0010119:536
131				здание	41:01:0010119:537
132				здание	41:01:0010119:539
133				здание	41:01:0010119:540
134				здание	41:01:0010119:550
135				здание	41:01:0010119:551
136				здание	41:01:0010119:552
137				здание	41:01:0010119:554
138				здание	41:01:0010119:555
139				здание	41:01:0010119:556
140				здание	41:01:0010119:557
141				здание	41:01:0010119:558
142				здание	41:01:0010119:559
143				здание	41:01:0010119:560
144				здание	41:01:0010119:561
145				здание	41:01:0010119:562
146				здание	41:01:0010119:563
147				здание	41:01:0010119:564
148				здание	41:01:0010119:566
149				здание	41:01:0010119:568
150				здание	41:01:0010119:569
151				здание	41:01:0010119:570
152				здание	41:01:0010119:572
153				здание	41:01:0010119:573
154				здание	41:01:0010119:574
155				здание	41:01:0010119:575
156				здание	41:01:0010119:580
157				здание	41:01:0010119:584



158				здание	41:01:0010119:585
159				здание	41:01:0010119:586
160				здание	41:01:0010119:587
161				здание	41:01:0010119:591
162				здание	41:01:0010119:592
163				здание	41:01:0010119:594
164				здание	41:01:0010119:595
165				здание	41:01:0010119:596
166				здание	41:01:0010119:599
167				здание	41:01:0010119:600
168				здание	41:01:0010119:601
169				здание	41:01:0010119:602
170				здание	41:01:0010119:603
171				здание	41:01:0010119:607
172				здание	41:01:0010119:608
173				здание	41:01:0010119:609
174				здание	41:01:0010119:610
175				здание	41:01:0010119:611
176				здание	41:01:0010119:612
177				здание	41:01:0010119:613
178				здание	41:01:0010119:615
179				здание	41:01:0010119:616
180				здание	41:01:0010119:617
181				здание	41:01:0010119:618
182				здание	41:01:0010119:619
183				здание	41:01:0010119:620
184				здание	41:01:0010119:621
185				здание	41:01:0010119:622
186				здание	41:01:0010119:623
187				здание	41:01:0010119:624
188				здание	41:01:0010119:625
189				здание	41:01:0010119:626
190				здание	41:01:0010119:627

191				здание	41:01:0010119:629
192				здание	41:01:0010119:630
193				здание	41:01:0010119:631
194				здание	41:01:0010119:632
195				здание	41:01:0010119:633
196				здание	41:01:0010119:634
197				здание	41:01:0010119:635
198				здание	41:01:0010119:636
199				здание	41:01:0010119:637
200				здание	41:01:0010119:639
201				здание	41:01:0010119:640
202				здание	41:01:0010119:641
203				здание	41:01:0010119:642
204				здание	41:01:0010119:643
205				здание	41:01:0010119:644
206				здание	41:01:0010119:645
207				здание	41:01:0010119:647
208				здание	41:01:0010119:648
209				здание	41:01:0010119:649
210				здание	41:01:0010119:650
211				здание	41:01:0010119:651
212				здание	41:01:0010119:652
213				здание	41:01:0010119:653
214				здание	41:01:0010119:654
215				здание	41:01:0010119:655
216				здание	41:01:0010119:656
217				здание	41:01:0010119:657
218				здание	41:01:0010119:658
219				здание	41:01:0010119:659
220				здание	41:01:0010119:660
221				здание	41:01:0010119:661
				здание	41:01:0010119:6624
				здание	41:01:0010119:663

здание	41:01:0010119:664
здание	41:01:0010119:665
здание	41:01:0010119:666
здание	41:01:0010119:667
здание	41:01:0010119:668
здание	41:01:0010119:669
здание	41:01:0010119:671
здание	41:01:0010119:672
здание	41:01:0010119:678
здание	41:01:0010119:680
здание	41:01:0010119:681
здание	41:01:0010119:682
здание	41:01:0010119:6820
здание	41:01:0010119:6835
здание	41:01:0010119:686
здание	41:01:0010119:687
здание	41:01:0010119:689
здание	41:01:0010119:690
здание	41:01:0010119:6919
здание	41:01:0010119:6968
здание	41:01:0010119:699
здание	41:01:0010119:700
здание	41:01:0010119:7002
здание	41:01:0010119:7003
здание	41:01:0010119:7005
здание	41:01:0010119:701
здание	41:01:0010119:7017
здание	41:01:0010119:702
здание	41:01:0010119:703
здание	41:01:0010119:704
здание	41:01:0010119:705
здание	41:01:0010119:706
здание	41:01:0010119:7061

здание	41:01:0010119:707
здание	41:01:0010119:708
здание	41:01:0010119:709
здание	41:01:0010119:711
здание	41:01:0010119:712
здание	41:01:0010119:7125
здание	41:01:0010119:7134
здание	41:01:0010119:714
здание	41:01:0010119:718
здание	41:01:0010119:723
здание	41:01:0010119:724
здание	41:01:0010119:725
здание	41:01:0010119:726
здание	41:01:0010119:730
здание	41:01:0010119:732
здание	41:01:0010119:733
здание	41:01:0010119:734
здание	41:01:0010119:735
здание	41:01:0010119:7351
здание	41:01:0010119:7354
здание	41:01:0010119:736
здание	41:01:0010119:737
здание	41:01:0010119:738
здание	41:01:0010119:739
здание	41:01:0010119:740
здание	41:01:0010119:741
здание	41:01:0010119:742
здание	41:01:0010119:7427
здание	41:01:0010119:7428
здание	41:01:0010119:7429
здание	41:01:0010119:743
здание	41:01:0010119:744
здание	41:01:0010119:745

здание	41:01:0010119:746
здание	41:01:0010119:747
здание	41:01:0010119:748
здание	41:01:0010119:749
здание	41:01:0010119:7490
здание	41:01:0010119:750
здание	41:01:0010119:7500
здание	41:01:0010119:751
здание	41:01:0010119:752
здание	41:01:0010119:753
здание	41:01:0010119:754
здание	41:01:0010119:755
здание	41:01:0010119:756
здание	41:01:0010119:757
здание	41:01:0010119:758
здание	41:01:0010119:759
здание	41:01:0010119:761
здание	41:01:0010119:765
здание	41:01:0010119:766
здание	41:01:0010119:767
здание	41:01:0010119:768
здание	41:01:0010119:769
здание	41:01:0010119:770
здание	41:01:0010119:7703
здание	41:01:0010119:771
здание	41:01:0010119:772
здание	41:01:0010119:774
здание	41:01:0010119:775
здание	41:01:0010119:776
здание	41:01:0010119:778
здание	41:01:0010119:779
здание	41:01:0010119:780
здание	41:01:0010119:781

здание	41:01:0010119:782
здание	41:01:0010119:783
здание	41:01:0010119:784
здание	41:01:0010119:785
здание	41:01:0010119:786
здание	41:01:0010119:787
здание	41:01:0010119:788
здание	41:01:0010119:789
здание	41:01:0010119:7895
здание	41:01:0010119:7896
здание	41:01:0010119:790
здание	41:01:0010119:791
здание	41:01:0010119:792
здание	41:01:0010119:793
здание	41:01:0010119:794
здание	41:01:0010119:795
здание	41:01:0010119:797
здание	41:01:0010119:798
здание	41:01:0010119:799
здание	41:01:0010119:800
здание	41:01:0010119:801
здание	41:01:0010119:802
здание	41:01:0010119:8021
здание	41:01:0010119:803
здание	41:01:0010119:804
здание	41:01:0010119:805
здание	41:01:0010119:806
здание	41:01:0010119:807
здание	41:01:0010119:808
сооружение	41:01:0010119:516
сооружение	41:01:0010119:549
сооружение	41:01:0010119:578
сооружение	41:01:0010119:628

сооружение	41:01:0010119:728
сооружение	41:01:0010119:731
сооружение	41:01:0010119:7934
сооружение	41:01:0010119:7935
сооружение	41:01:0010119:7936
сооружение	41:01:0010119:7937
сооружение	41:01:0010119:7938
сооружение	41:01:0010119:11707
сооружение	41:01:0010119:11716
сооружение	41:01:0010119:11737
сооружение	41:01:0010119:11741
сооружение	41:01:0010119:11750
сооружение	41:01:0010119:11780
сооружение	41:01:0010119:12934
сооружение	41:01:0010119:15829