

КАРТА-ПЛАН ТЕРРИТОРИИ

Пояснительная записка

1. Сведения о территории выполнения комплексных кадастровых работ:

(наименование субъекта Российской Федерации, муниципального образования, населенного пункта, уникальные учетные номера кадастровых кварталов, иные сведения, позволяющие определить местоположение территории, на которой выполняются комплексные кадастровые работы, например, наименование садоводческого или огороднического некоммерческого товарищества, гаражного кооператива, элемента планировочной структуры)

2. Основания выполнения комплексных кадастровых работ:

Наименование, дата и номер документа, на основании которого выполняются комплексные кадастровые работы:

*МУНИЦИПАЛЬНЫЙ КОНТРАКТ № 409, от 6 июня 2023 г., документ выдан Управление имущественных и земельных отношений администрации
Петропавловск-Камчатского городского округа – муниципальное учреждение*

3. Дата подготовки карты-плана территории: 28 марта 2024 г.

4. Сведения о заказчике(ах) комплексных кадастровых работ:

В отношении юридического лица, органа местного самоуправления муниципального района, муниципального округа или городского округа либо уполномоченного исполнительного органа государственной власти субъекта Российской Федерации:

полное или сокращенное (в случае, если имеется) наименование: Управление имущественных и земельных отношений администрации Петропавловск-Камчатского городского округа

основной государственный регистрационный номер: 1024101028291

идентификационный номер налогоплательщика: 4101027609

В отношении физического лица или представителя физических или юридических лиц:

фамилия, имя, отчество (последнее - при наличии): —

страховой номер индивидуального лицевого счета в системе обязательного пенсионного страхования Российской Федерации (СНИЛС): —

Наименование и реквизиты документа, подтверждающие полномочия представителя заказчика(ов) комплексных кадастровых работ:

—

Адрес электронной почты (для направления уведомления о результатах внесения сведений в Единый государственный реестр недвижимости):

—

5. Сведения об исполнителе комплексных кадастровых работ:

| |
|---|
| Полное или сокращенное (в случае, если имеется) наименование и адрес юридического лица, с которым заключен государственный или муниципальный контракт либо договор подряда на выполнение комплексных кадастровых работ: <i>ООО ООО "ГлобалКадастр", адрес: 618160, Пермский край, Бардымский район, с.Краснояр 1, ул. Ленина, 97</i> |
| Фамилия, имя, отчество кадастрового инженера (последнее - при наличии): <i>Сулейманова Ильсияр Караматовна</i> и основной государственный регистрационный номер кадастрового инженера индивидуального предпринимателя (ОГРНИП): <i>-</i> |
| Страховой номер индивидуального лицевого счета в системе обязательного пенсионного страхования Российской Федерации (СНИЛС) кадастрового инженера: <i>121-673-255-35</i> |
| Уникальный реестровый номер кадастрового инженера в реестре саморегулируемой организации кадастровых инженеров и дата внесения сведений о физическом лице в такой реестр: <i>636, 30 июня 2016 г.</i> |
| Полное или (в случае, если имеется) сокращенное наименование саморегулируемой организации кадастровых инженеров, членом которой является кадастровый инженер: <i>Ассоциация "Содружество"</i> |
| Контактный телефон: <i>89655557772</i> |
| Почтовый адрес и адрес электронной почты, по которым осуществляется связь с кадастровым инженером: <i>618160, Пермский край, Бардымский район, с.Краснояр 1, ул. Ленина, 97, ils-s@yandex.ru</i> |
| Полное или сокращенное (в случае, если имеется) наименование и адрес юридического лица, с которым заключен государственный или муниципальный контракт либо договор подряда на выполнение комплексных кадастровых работ: <i>ООО "ГлобалКадастр", адрес: 618160, Пермский край, Бардымский район, с.Краснояр 1, ул. Ленина, 97</i> |
| Фамилия, имя, отчество кадастрового инженера (последнее - при наличии): <i>Трусова Людмила Кирилловна</i> и основной государственный регистрационный номер кадастрового инженера индивидуального предпринимателя (ОГРНИП): <i>-</i> |
| Страховой номер индивидуального лицевого счета в системе обязательного пенсионного страхования Российской Федерации (СНИЛС) кадастрового инженера: <i>047-249-040 56</i> |
| Уникальный реестровый номер кадастрового инженера в реестре саморегулируемой организации кадастровых инженеров и дата внесения сведений о физическом лице в такой реестр: <i>643, 30 июня 2016 г.</i> |
| Полное или (в случае, если имеется) сокращенное наименование саморегулируемой организации кадастровых инженеров, членом которой является кадастровый инженер: <i>Ассоциация "Содружество"</i> |
| Контактный телефон: <i>8-951-937-20-15</i> |
| Почтовый адрес и адрес электронной почты, по которым осуществляется связь с кадастровым инженером: <i>614990, Пермский край, г. Пермь, ул. Гусарова, д. 9, кв. 17, tsoft@inbox.ru</i> |

| 6. Перечень документов, использованных при подготовке карты-плана территории: | | | | | |
|---|--|--------------------|-----------------------------|---|---------------|
| № п/п | Реквизиты документа | | | | |
| | Вид | Дата | Номер | Наименование | Иные сведения |
| 1 | 2 | 3 | 4 | 5 | 6 |
| 1 | Кадастровый план территории | 29 июня 2023 г. | ****_***/****_ ***** | Кадастровый план территории | — |
| 2 | Кадастровый план территории | 10 мая 2023 г. | ****_***/****_ ***** | Кадастровый план территории | — |
| 3 | Кадастровый план территории, выдан: Филиал публично-правовой компании "Роскадастр" по Камчатскому краю | 14 ноября 2023 г. | КУВИ-001/2023- 257790801 | Кадастровый план территории | — |
| 4 | Иной документ, выдан: ППК "Роскадастр" | 23 июня 2023 г. | 170-19286/2023-В | Выписка о пунктах ГГС | — |
| 5 | Документы градостроительного зонирования (Правила землепользования и застройки), выдан: Городская Дума Петропавловск-Камчатского городского округа | 12 октября 2010 г. | 294-нд | Правилах землепользования и застройки Петропавловск-Камчатского городского округа | — |
| 6 | Материалы картографо-геодезического фонда, выдан: ППК Роскадастр | 3 июля 2023 г. | 3063/23 | планово-картографические материалы (цифровые ортофотопланы) масштаба 1:2000 | — |
| 7 | Карта (план) объекта землеустройства, выдан: ООО "ГлобалКадастр" | 15 января 2024 г. | б/н | Карта (план) территории (текстовая часть) | — |
| 8 | Иной документ | 15 января 2024 г. | б/н | Дополнение к пояснительной записке по исправляемым ОКСам | — |
| 9 | Иной документ | 15 января 2024 г. | б/н | Дополнение к пояснительной записке по разрушенным ОКСам | — |
| 10 | Иной документ | 15 января 2024 г. | б/н | Дополнение к пояснительной записке по ОКСам в другом квартале | — |
| 11 | Иной документ | 15 января 2024 г. | б/н | Сведения об образуемым ЗУ | — |
| 12 | Иной документ | 15 января 2024 г. | б/н | Сведения об ОКСах | — |

| 1 | 2 | 3 | 4 | 5 | 6 |
|----|--|-------------------|------|--|---|
| 13 | Правоустанавливающие и правоудостоверяющие документы, выдан: Администрация Петропавловск-Камчатского городского округа | 21 июня 2021 г. | 1299 | Постановление №1299 от 21.06.2021г. «Об утверждении проекта планировки территории и проекта межевания территории квартала № 2 планировочного подрайона 3.2.8. Жилой район - «Моховая» Северного городского планировочного района в Петропавловск - Камчатском городском округе». | — |
| 14 | Правоустанавливающие и правоудостоверяющие документы, выдан: Администрация Петропавловск-Камчатского городского округа | 26 ноября 2020 г. | 2150 | Постановление №2150 от 26.11.2020г. «Об утверждении проекта планировки территории и проекта межевания территории квартала № 4 планировочного подрайона 3.2.8. Жилой район - «Моховая» Северного городского планировочного района в Петропавловск-Камчатском городском округе» | — |
| 15 | Правоустанавливающие и правоудостоверяющие документы, выдан: Администрация Петропавловск-Камчатского городского округа | 26 ноября 2021 г. | 2151 | Постановление №2151 от 26.11.2021г. «Об утверждении проекта планировки территории и проекта межевания территории квартала N 3 планировочного подрайона 3.2.8. Жилой район - "Моховая" Северного городского планировочного района в Петропавловск-Камчатском городском округе». | — |
| 16 | Правоустанавливающие и правоудостоверяющие документы, выдан: Администрация Петропавловск-Камчатского городского округа | 26 июня 2019 г. | 1320 | Постановление №1320 от 26.06.2019г. «Об утверждении проекта планировки территории и проекта межевания территории квартала N 6 планировочного подрайона 3.3.2. Северный коммунально-промышленный узел "Авачинский» | — |

7. Пояснения к карте-плану территории:

Сведения о заказчике

Заказчиком работ является Управление финансов администрации Петропавловск-Камчатского городского округа (Управление имущественных и земельных отношений администрации Петропавловск-Камчатского городского округа – муниципальное учреждение

Сведения о кадастровом инженерере

Сулейманова Ильсияр Караматовна

телефон 89655557772

Адрес: Пермский край, Бардымский район, с. Краснояр 1, ул. Ленина, 97

Email: ils-s@yandex.ru

Место работы: ООО "ГлобалКадастр", юр. адрес: 618160, Пермский край, Бардымский район, с. Краснояр 1, ул. Ленина, 97

СРО Ассоциация "Содружество", уникальный регистрационный номер члена саморегулируемой организации

кадастровых инженеров в реестре членов саморегулируемой организации кадастровых инженеров: 636

дата внесения сведений о физическом лице в реестр членов саморегулируемой организации кадастровых инженеров: 30.06.2016 г.;

номер квалификационного аттестата: 59-11-463 от 22.09.2011 г.

Трусова Людмила Кирилловна

телефон 8-951-937-20-15

Адрес: 614990, Пермский край, г. Пермь, ул. Гусарова, д. 9, кв. 17

Email: tsoft@inbox.ru

Место работы: ООО "ГлобалКадастр", юр. адрес: 618160, Пермский край, Бардымский район, с. Краснояр 1, ул. Ленина, 97

СРО Ассоциация "Содружество", уникальный регистрационный номер члена саморегулируемой организации

кадастровых инженеров в реестре членов саморегулируемой организации кадастровых инженеров: 643

дата внесения сведений о физическом лице в реестр членов саморегулируемой организации кадастровых инженеров: 30.06.2016 г.;

номер квалификационного аттестата: 59-11-461 от 12.09.2011 г.

Основания выполнения комплексных кадастровых работ

Комплексные кадастровые работы (далее ККР) выполнялись на основании муниципального контракта на выполнение комплексных кадастровых работ на территории кадастрового квартала 41:01:0010112 Петропавловск-Камчатского городского округа Камчатского края №409 от 06.06.23г.

Перечень документов, использованных при подготовке карты-плана территории

В процессе подготовке карта-плана использовались следующие документы:

- муниципальный контракт на выполнение комплексных кадастровых работ на территории кадастрового квартала 41:01:0010112 Петропавловск-Камчатского городского округа Камчатского края №409 от 06.06.23г.
- Правила землепользования и застройки Петропавловск-Камчатского городского округа-Земельный кодекс Российской Федерации от 12 октября 2010 г. N 294-нд,
- Федеральный закон от 13.07.2015 г. № 218-ФЗ «О государственной регистрации недвижимости»,
- Федеральный закон от 24.07.2007 г. № 221-ФЗ «О кадастровой деятельности»,
- Федеральный закон от 30.12.2015 г. № 431-ФЗ «О геодезии, картографии и пространственных данных и о внесении изменений в отдельные законодательные акты Российской Федерации»,
- Приказ Минэкономразвития России от 01.03.2016 г. № 90 «Об утверждении требований к точности и методам определения координат характерных точек границ земельного участка, требований к точности и методам определения координат характерных точек контура здания, сооружения или объекта незавершенного строительства на земельном участке, а также требований к определению площади здания, сооружения и помещения»,
- Приказ Минэкономразвития России от 21.11.2016 г.№ 734 «Обустановлении формы карты-плана территории и требований к его подготовке, формы акта согласования местоположения границ земельных участков при выполнении комплексных кадастровых работ и требований к его подготовке»,
- Приказ Минэкономразвития России от 20.04.2015 г.№ 244 «Об установлении формы и содержания протокола заседания согласительной комиссии по вопросу согласования местоположения границ земельных участков при выполнении комплексных кадастровых работ»,
- Приказ Минэкономразвития России от 23.04.2015 г. № 254 «Обустановлении формы извещения о начале выполнения комплексных кадастровых работ и примерной формы и содержания извещения о проведении заседания согласительной комиссии по вопросу согласования местоположения границ земельных участков при выполнении комплексных кадастровых работ».

1) Постановление Администрации Петропавловск-Камчатского городского округа от 26.06.2019 N 1320"Об утверждении проекта межевания территории квартала N 6 планировочного подрайона 3.3.2. Северный коммунально-промышленный узел "Авачинский" Северного городского планировочного района в Петропавловск-Камчатском городском округе";

2) Постановление Администрации Петропавловск-Камчатского городского округа от 29.05.2020 N 906 "Об утверждении проекта межевания территории квартала N 4 планировочного подрайона 3.3.2 Северный коммунально-промышленный узел "Авачинский" Северного городского планировочного района в Петропавловск-Камчатском городском округе"

3) Постановление Администрации Петропавловск-Камчатского городского округа от 18.02.2020 N 269

"Об утверждении проекта планировки территории и проекта межевания территории квартала N 1 планировочного подрайона 3.2.8. Жилой район - "Моховая" Северного городского планировочного района в Петропавловск-Камчатском городском округе"

4) Постановление Администрации Петропавловск-Камчатского городского округа от 26.11.2020 N 2150

"Об утверждении проекта планировки территории и проекта межевания территории квартала N 4 планировочного подрайона 3.2.8. Жилой район - "Моховая" Северного городского планировочного района в Петропавловск-Камчатском городском округе"

5) Постановление Администрации Петропавловск-Камчатского городского округа от 26.11.2020 N 2151

"Об утверждении проекта планировки территории и проекта межевания территории квартала N 3 планировочного подрайона 3.2.8. Жилой район - "Моховая" Северного городского планировочного района в Петропавловск-Камчатском городском округе"

В процессе выполнения подготовительных работ по кадастровому кварталу (далее КК) 41:01:0010112, осуществлялся сбор и анализ документов, содержащих необходимые для проведения комплексных кадастровых работ, следующие исходные данные:

- Филиал ППК «Роскадастр» по Камчатскому краю предоставляет из государственного фонда данных, полученных в результате проведения землеустройства, имеющиеся ортофотопланы масштаба 1:2000 кадастровых квартала 41:01:010112 № 3063/23 от 03 июля 2023 г.;

- в Федеральном государственном бюджетном учреждении "Федеральная кадастровая палата Федеральной службы государственной регистрации, кадастра и картографии" получены кадастровые планы территории работ по КК 41:01:0010112 (№б/н от 29.06 2023 г);

Адреса земельных участков и объектов капитального строительства в рамках данного карты-плана не уточнялись.

Сведения о геодезической основе, использованной при подготовке карты-плана территории

В процессе комплексных кадастровых работ ООО «ГлобалКадастр» был сделан запрос Публично-правовая компания «Роскадастр» были получены сведения о пространственных данных в части пунктов государственной геодезической сети выписка о пунктах государственной геодезической сети МСК-41 № 170-19286/2023-В от 23 июня 2023 г.

Выполнена цифровая аэрофотосъемка (ЦАФС) местности

на территорию всех кадастровых кварталов, в границах которых проводятся комплексные кадастровые работы. На основе материалов ЦАФС создавались цифровые ортофотопланы (ЦОФП) в масштабе 1:500 с погрешностью в плане (СКО) не более 10 см. ЦОФП подготовлены по результатам обработки материалов аэрофотосъемки, выполненной с использованием летательных аппаратов самолётного типа (далее -БПЛА), внесённых в реестр Росавиации, а также иметь обязательное страхование гражданской ответственности летательного аппарата.

В июле 2023 года бригадой геодезистов в составе двух человек на территории кадастрового квартала 41:01:0010112 были выполнены полевые топографо-геодезические работы по определению координат характерных точек границ земельных участков, контуров зданий, сооружений методом комбинированной съемки, путем мониторинга территории кадастрового квартала 41:01:0010112 и топографической съемки. Точность определения координат характерных точек соответствует точности установленной пунктом 2.13.1 (Инструкция по топографической съемке в масштабах 1:5000, 1:2000, 1:1000 и 1:500 ГКИНП-02-033-82, изд. г. Москва, «Недра», 1982 г.) где средняя погрешность в положении точки на карте (плане) предметов и контуров местности с четкими очертаниями относительно ближайших точек планового съемочного обоснования, выраженные в масштабе плана не превышает 0.5 м в плане. В процессе топографо-геодезических работ использовались следующие инструменты: аппаратура геодезическая спутниковая PrinCe i50 (свидетельства о поверках № С-ГКФ/17-02-2022/132709372 от 17 февраля 2022 г. выданное ООО «Геомастер»), и Leica DISTO A3, лазерный дальномер (рулетка) (свидетельства о поверках № С-ГСХ/18-02-2022/134319492 от 18 февраля 2022 г. выданное(ООО "ЦИПСИ НАВГЕОТЕХ - ДИАГНОСТИКА")).

Наблюдения выполнены в режиме кинематики с контролем точности в режиме реального времени с передачей поправок по радио каналу в разрешенном диапазоне радио частот (433.075 - 434.775 МГц с шагом 25КГц). В дальнейшем опираясь, на временные репера, определенные статическим способом, была выполнена комбинированная съемка в зависимости от условий наблюдений. Установка приемника над точками осуществлялась при помощи оптического центрира с погрешностью не более 2 мм. При проведении топографической съемки координировались следующие элементы ситуации: углы зданий и сооружений и их частей; элементы планировки; ограждения.

Определению координат характерных точек границ земельных участков, контуров зданий, сооружений выполнялось в системе координат МСК-41.

Сведения о средствах измерений

Аппаратура геодезическая спутниковая PrinCe i50, 75443-19, свидетельства о поверках № С-ГКФ/17-02-2022/132709372 от 17 февраля 2022 г. выданное ООО «Геомастер».

Дальномер лазерный: Leica DISTO A3, рег. № 30855-07, свидетельства о поверках № С-ГСХ/18-02-2022/134319492 от 18 февраля 2022 г. выданное ООО «Центр испытаний и поверок средств измерений НАВГЕОТЕХ – Диагностика». БПЛА DJI Mavic 3E №0660576 от 02.06.23г.

Сведения об уточняемых земельных участках

В ходе выполнения комплексных кадастровых работ в отношении КК 41:01:0010112 проведен анализ сведений ЕГРН в виде кадастровых планов территории и выписок из единого государственного реестра недвижимости, материалов и пространственных данных федерального фонда пространственных данных, материалов землеустроительной и инвентаризационной документации, а также материалов полученных в ходе топографо-геодезических работ на территории кварталов в части местоположения границ земельных участков и объектов капитального строительства, которые ранее были учтены в Едином государственном реестре недвижимости. При выполнении комплексных кадастровых работ площади уточняемых земельных участков определялись с учетом требований законодательства: площадь земельного участка, не должна быть меньше площади земельного участка, сведения о которой относительно этого земельного участка содержатся в ЕГРН, более чем на десять процентов, площадь земельного участка, не должна быть больше площади, сведения о которой относительно этого земельного участка содержатся в ЕГРН, более чем на величину предельного минимального размера земельного участка, установленного в соответствии с земельным законодательством, и площадь земельного участка, не должна быть больше площади, сведения о которой относительно этого земельного участка содержатся в ЕГРН, более чем на десять процентов, если предельный минимальный размер земельного участка не установлен.

Обоснование местоположения границы уточняемых земельных участков и объектов капитального строительства, а также уточняемых земельных участков и объектов капитального строительства, необходимые для исправления реестровых ошибок в сведениях о местоположении их границ выполнялось по копиям цифровым ортофотопланов масштаба 1:2000, Филиал ППК «Роскадастр» по Камчатскому краю предоставляет из государственного фонда данных, полученных в результате проведения землеустройства, имеющиеся ортофотопланы масштаба 1:2000 кадастровых квартала 41:01:010112 № 3063/23 от 03 июля 2023 г.; с Правилами землепользования и застройки Петропавловск-Камчатского городского округа-Земельный кодекс Российской Федерации от 12 октября 2010 г. N 294-нд с последующими изменениями.

КК 41:01:01011244 в процессе выполнения комплексных кадастровых работ выявлены следующие земельные участки:

- 15 земельных участка местоположение границы, которых было уточнены и определены нп местности по имеющимся правоустанавливающим документам, полученным в ППК Роскадастр.

Земельный участок с кадастровым номером 41:01:0010112:1106 исключается из КППР.

Данный земельный участок предоставлен гаражно-строительному кооперативу №115 в микрарайоне 115а, права не зарегистрированы в ЕГРН. А также на местности участок не используется. Администрации рекомендовано снять этот земельный участок с кадастрового учета.

Земельный участок с кадастровым номером 41:01:0010112:41 делиться на новые участки в соответствии Постановления №2150 от 26.11.2020г. «Об утверждении проекта планировки территории и проекта межевания территории квартала

№ 4 планировочного подрайона 3.2.8. Жилой район - «Моховая» Северного городского планировочного района в Петропавловск-Камчатском городском округе».

После раздела новым участкам, а именно образуемым земельным участкам 41:01:0010112:41:3У3 (:3У3), 41:01:0010112:41:3У4 (:3У4), 41:01:0010112:41:3У5 (:3У5), 41:01:0010112:41:3У6 (:3У6), 41:01:0010112:41:3У47 (:3У47) и 41:01:0010112:41:35 (:3У48) уникальные кадастровые номера, которые заносятся в ЕГРН. При этом исходный земельный участок прекращает свое существование и автоматически снимается с кадастрового учета.

Земельный участок с кадастровым номером 41:01:0010112:2123 делиться на новые участки в соответствии Постановления №2150 от 26.11.2020г. «Об утверждении проекта планировки территории и проекта межевания территории квартала

№ 4 планировочного подрайона 3.2.8. Жилой район - «Моховая» Северного городского планировочного района в Петропавловск-Камчатском городском округе».

После раздела новым участкам, а именно образуемым земельным участкам 41:01:0010112:2123:3У10 (:3У10), 41:01:0010112:2123:3У27 (:3У49), 41:01:0010112:2123:3У34 (:3У34), 41:01:0010112:2123:3У45 (:3У44(1)) уникальные кадастровые номера, которые заносятся в ЕГРН. При этом исходный земельный участок прекращает свое существование и автоматически снимается с кадастрового учета

Сведения об образуемых земельных участках

При выполнении комплексных кадастровых работ местоположение границ образуемых земельных участков установлено в соответствии с Проектами межевания территории.

Площадь образуемых земельных участков соответствует Проекту межевания территории и могут отличаться от данного документа, но не более чем на десять процентов.

При выполнении комплексных кадастровых работ, в соответствии с утвержденными Проектами межевания территории, образуются 45 земельных участков.

Сведения об образуемых земельных участках и сведения об утвержденных проектах межевания приведены дополнительным документом в приложении карта (плана).

Сведения об уточняемых земельных участках, необходимые для исправления реестровых ошибок в сведениях о местоположении их границ

При топографической съемке выявлено 2 реестровые ошибок в сведениях о местоположении границ земельных участков - 41:01:0010112:89 (для размещения гаражей и автостоянок) и при уточнении 41:01:0010112:114 выявлена ошибка в участке 41:01:0010112:110

Описание местоположения здания, сооружения, объекта незавершенного строительства на земельном участке

На территории КК 41:01:010112 выявлено 221 объект капитального строительства местоположение границ, которых в процессе комплексных кадастровых работ были уточнены.

Выявлены 25 ОКСов, которые расположены в другом кадастровом квартале (письмо ФППК «Роскадастр» по Камчатскому краю №4846/23 от 12 октября 2023 года) и дополнительное пояснение в приложении карта-плана:

41:01:0010112:488 (кк 41:01:0010106)

41:01:0010112:480 (кк 41:01:010106)

41:01:0010112:378 (кк 41:01:0010106)

41:01:0010112:284 (кк 41:01:0010110)

41:01:0010112:283 (кк 41:01:0010110)

41:01:0010112:282 (кк 41:01:0010110)

41:01:0010112:280 (кк 41:01:0010110)

41:01:0010112:279 (кк 41:01:0010110)

41:01:0010112:278 (кк 41:01:0010110)

41:01:0010112:277 (кк 41:01:0010110)

41:01:0010112:248 (кк 41:01:0010113)

41:01:0010112:246 (кк 41:01:0010113)

41:01:0010112:245 (кк 41:01:0010113)

41:01:0010112:244 (кк 41:01:0010113)

41:01:0010112:243 (кк 41:01:0010113)

41:01:0010112:242 (кк 41:01:0010113)

41:01:0010112:241 (кк 41:01:0010113)

41:01:0010112:240 (кк 41:01:0010113)

41:01:0010112:1696 (кк 41:01:0010116)

41:01:0010112:1692 (кк 41:01:0010116)

41:01:0010112:1662 (кк 41:01:0010113)

41:01:0010112:1656 (кк 41:01:0010113)

41:01:0010112:1119 (кк 41:01:0010110)

41:01:0010112:247 (кк 41:01:0010113)

41:01:0010112:1824 (кк 41:01:0010110)

На территории КК 41:01:010112 выявлены объекты капитального строительства разрушенные (разваленные) или отсутствуют на местности и по ним ККР не проводились.

В процессе комплексных кадастровых работ выявлены следующие ОКСы РАЗРУШЕННЫЕ (РАЗВАЛЕННЫЕ) или отсутствуют НА МЕСТНОСТИ (32 объекта).

Дополнительный документ по разрушенным и разваленным на местности объектам капитального строительства прилагается.

В процессе комплексных кадастровых работ выявлены следующие ОКСы, которые не входят в состав комплексных кадастровых работ (41:01:0010112:2612,41:01:0010112:2018,41:01:0010112:1959,41:01:0010112:1958,41:01:0010112:1954,41:01:0010112:1934,41:01:0010112:1933,41:01:0010112:1931,41:01:0010112:1930,41:01:0010112:1929,41:01:0010112:1928,41:01:0010112:1878,41:01:0010112:1135,41:01:0010112:1101,41:01:0010112:1095,41:01:0010112:1094,41:01:0010112:1093,41:01:0000000:402,41:01:0000000:1193) -эти объекты являются линейными объектами.

Сведения о зданиях, сооружениях, объектах незавершенного строительства, необходимые для исправления реестровых ошибок в сведениях об описании их местоположения

В карту-план территории включены координаты характерных точек контуров зданий и сооружений, которые представляют замкнутую линию, образуемую проекцией внешних границ ограждающих конструкций такого здания и сооружения на горизонтальную плоскость, проходящую на уровне примыкания такого здания, сооружения, объекта незавершенного строительства к поверхности земли

В соответствии с пунктом 3 части 1 статьи 42.1 Федерального закона от 24.07.2007 N 221-ФЗ "О кадастровой деятельности" объектами комплексных кадастровых работ являются здания, сооружения, а также объекты незавершенного строительства, права на которые зарегистрированы в установленном Федеральным законом от 13.07.2015 года N 218-ФЗ "О государственной регистрации недвижимости" порядке.

В кадастровом квартале 41:01:010112 в процессе ККР выявлены 12 объектов.

На территории КК 41:01:010119 -12 объектов капитального строительства (41:01:0010112:2811, 41:01:0010112:2801, 41:01:0010112:2678, 41:01:0010112:2657, 41:01:0010112:2637, 41:01:0010112:2634, 41:01:0010112:2626, 41:01:0010112:1859, 41:01:0010112:1666, 41:01:0010112:1082, 41:01:0000000:351, 41:01:0000000:193)

местоположение границы, которых в процессе комплексных кадастровых работ было исправлено в связи с реестровой ошибкой в сведениях о местоположении их границ. Контура зданий при построении по предоставленным координатам не соответствуют конфигурации и наружным размерам стен зданий, содержащихся в технических паспортах и данное несоответствие съемки, выполненной в процессе комплексных кадастровых работ не противоречит Требованиям к подготовке технического плана и составу содержащихся в нем сведений, утвержденным приказом Росреестра от 15.03.2022 N П/0082- здание, сооружение, объект незавершенного строительства имеет наземные, надземные и (или) подземные строительные конструкции, контур такого здания, сооружения, объекта незавершенного строительства на земельном участке определяется как совокупность контуров, образованных проекцией внешней (наружной) поверхности наземных, надземных и (или) подземных строительных конструкций (в том числе колонн, арок (проездов), галерей, консолей, балконов, колодцев, опор линий электропередач и тому подобное) такого здания, сооружения, объекта незавершенного строительства на горизонтальную плоскость, проходящую на уровне примыкания такого здания, сооружения, объекта незавершенного строительства к поверхности земли; и в зависимости от расположения строительных конструкций здания, сооружения, объекта незавершенного строительства по отношению к уровню поверхности земли, проекции таких конструкций включаются в контуры, что и выполнено в процессе работ.

Во всех случаях исправления видно, что координаты по сведениям ЕГРН определены неверно, четко виден неверный разворот ОКСов, а также наложения в случае на смежные пристройки или точки поворота попадают на отмотки. Дополнительный документ по объектам капитального строительства местоположение границы, которых в процессе комплексных кадастровых работ прилагается.

Сведения о пунктах геодезической сети и средствах измерений

1. Сведения о пунктах геодезической сети:

| № п/п | Вид геодезической сети | Название пункта геодезической сети и тип знака | Система координат пункта геодезической сети | Координаты пункта, м | | Дата обследования 1 июля 2023 г. | | |
|-------|--|--|---|----------------------|--------------|----------------------------------|---------------|---------------------|
| | | | | | | Сведения о состоянии | | |
| | | | | Х | У | наружного знака пункта | центра пункта | марки центра пункта |
| 1 | 2 | 3 | 4 | 5 | 6 | 7 | 8 | 9 |
| 1 | ГГС. Геодезическая сеть сгущения 3 класса (ГГС - 3 класса) | Нагорный, пир. | МСК-41, зона 1 | 563 636,12 | 1 416 887,88 | Утрачен | Сохранился | Сохранился |

| 1 | 2 | 3 | 4 | 5 | 6 | 7 | 8 | 9 |
|---|---|--------------------------|----------------|------------|--------------|------------|------------|------------|
| 2 | ГГС. Геодезическая сеть сгущения 3 класса (ГГС - 3 класса) | Новая, - | МСК-41, зона 1 | 561 551,55 | 1 415 406,37 | Утрачен | Сохранился | Сохранился |
| 3 | ГГС. Геодезическая сеть сгущения 4 класса (ГГС - 4 класса) | Совхозный, пир. | | 564 515,16 | 1 412 642,62 | | | |
| 4 | АГС. Астрономо-геодезическая сеть 2 класса (ГГС - 2 класса) | Мишенная, геознак на зд. | | 562 982,99 | 1 411 434,16 | Сохранился | | |

2. Сведения об использованных средствах измерений:

| № п/п | Наименование и обозначение типа средства измерений - прибора (инструмента, аппаратуры) | Заводской или серийный номер средства измерений | Реквизиты свидетельства о поверке прибора (инструмента, аппаратуры) и (или) срок действия поверки |
|-------|--|---|---|
| 1 | 2 | 3 | 4 |
| 1 | Аппаратура геодезическая спутниковая ГЛОНАСС Topcon GR-3 GPS | — | Свидетельство о поверке №280045 |
| 2 | Аппаратура геодезическая спутниковая ГЛОНАСС Topcon GR-3 GPS | — | Свидетельство о поверке №н012077 |
| 3 | Аппаратура геодезическая спутниковая PrinCe i50 | — | Свидетельство о поверке №С-ГКФ/14-02-2023/223393545 от13.02.2023 |
| 4 | Leica DISTO A3, лазерный дальномер (рулетка) | — | С-ГСХ/18-02-2022/134319492 от 18.02.2022 |
| 5 | Аппаратура геодезическая спутниковая Trimble R8s | — | Свидетельство о поверке №2010857, 2010858 |

Сведения об уточняемых земельных участках

1. Сведения о характерных точках границ уточняемого земельного участка с кадастровым номером 41:01:0010112:59 :
 Система координат МСК-41, зона 1 Зона № 1

| Обозначение характерных точек границ | Координаты, м | | | | Метод определения координат | Формулы, примененные для расчета средней квадратической погрешности определения координат характерных точек границ (Mt), с подставленными в такие формулы значениями и итоговые (вычисленные) значения Mt, м | Описание закрепления точки | |
|--------------------------------------|--|--------------|--|--------------|---|--|----------------------------|---|
| | содержатся в Едином государственном реестре недвижимости | | определены в результате выполнения комплексных кадастровых работ | | | | | |
| | X | Y | X | Y | | | | |
| 1 | 2 | 3 | 4 | 5 | 6 | 7 | 8 | |
| н1У | — | — | 565 830,24 | 1 407 879,86 | Метод спутниковых геодезических измерений (определений) | 0,10 | Закрепление отсутствует | |
| н2У | — | — | 565 835,50 | 1 407 887,16 | | | | — |
| 1 | 565 799,66 | 1 407 914,34 | 565 799,66 | 1 407 914,34 | | | | |
| 2 | 565 794,11 | 1 407 907,39 | — | — | | | Закрепление отсутствует | |
| н3У | — | — | 565 793,94 | 1 407 907,18 | | | | |
| 3 | 565 804,24 | 1 407 899,41 | 565 804,24 | 1 407 899,41 | | | Закрепление отсутствует | |
| 4 | 565 819,64 | 1 407 887,61 | 565 819,64 | 1 407 887,61 | | | | |
| 5 | 565 824,04 | 1 407 884,90 | 565 824,04 | 1 407 884,90 | | | — | |
| 6 | 565 830,41 | 1 407 880,11 | — | — | | | | |
| 7 | 565 835,46 | 1 407 887,08 | — | — | | | Закрепление отсутствует | |
| н1У | — | — | 565 830,24 | 1 407 879,86 | | | | |

2. Сведения о частях границ уточняемого земельного участка с кадастровым номером 41:01:0010112:59 :

| Обозначение части границ | | Горизонтальное проложение (S), м | Описание прохождения части границ | Сведения о согласовании местоположения границ (согласовано/спорное) |
|--------------------------|-------|----------------------------------|-----------------------------------|---|
| от т. | до т. | | | |
| 1 | 2 | 3 | 4 | 5 |
| н1У | н2У | 9,00 | — | согласовано |
| н2У | 1 | 44,98 | | |
| 1 | н3У | 9,16 | | |
| н3У | 3 | 12,90 | | |
| 3 | 4 | 19,40 | | |
| 4 | 5 | 5,17 | | |
| 5 | н1У | 7,99 | | |

3. Сведения о характеристиках уточняемого земельного участка с кадастровым номером 41:01:0010112:59 :

| № п/п | Наименование характеристики земельного участка | Значение характеристики |
|-------|--|---|
| 1 | 2 | 3 |
| 1. | Адрес земельного участка | — |
| 1.1. | Сведения о местоположении земельного участка (при отсутствии адреса) в структурированном в соответствии с федеральной информационной адресной системой виде | Российская Федерация, Камчатский край, Петропавловск-Камчатский г |
| 1.2. | Дополнительные сведения о местоположении земельного участка | — |
| 2. | Площадь земельного участка ± величина погрешности определения (вычисления) площади ($P \pm \Delta P$), м ² | 411 ± 7,00 |
| 3. | Формула, примененная для вычисления предельной погрешности определения площади земельного участка, с подставленными значениями и итоговые (вычисленные) значения | $3,5 * 0,10 * \sqrt{(411,00)} = 7$ |
| 4. | Площадь земельного участка согласно сведениям Единого государственного реестра недвижимости (Ркад), м ² | 400,00 |
| 5. | Оценка расхождения Р и Ркад ($P - P_{кад}$), м ² | 11 |
| 6. | Предельный минимальный и максимальный размеры земельного участка (Рмин и Рмакс), м ² | — — |
| 7. | Вид (виды) разрешенного использования | проектирование и строительство собственной базы |
| 7.1. | Дополнительные сведения об использовании земельного участка | — |

| | | |
|-----|--|--------------------------|
| 1 | 2 | 3 |
| 8. | Кадастровый или иной государственный учетный номер (инвентарный) здания, сооружения, объекта незавершенного строительства, расположенного на земельном участке | 41:01:0010112:1938 |
| 9. | Сведения о земельных участках (землях общего пользования, территории общего пользования), посредством которых обеспечивается доступ | Земли общего пользования |
| 10. | Иные сведения | — |

4. Пояснения к сведениям об уточняемом земельном участке с кадастровым номером 41:01:0010112:59 :

| | |
|----|---|
| 1. | — |
|----|---|

1. Сведения о характерных точках границ уточняемого земельного участка с кадастровым номером 41:01:0010112:1115 :
Система координат МСК-41, зона 1 Зона № 1

| Обозначение характерных точек границ | Координаты, м | | | | Метод определения координат | Формулы, примененные для расчета средней квадратической погрешности определения координат характерных точек границ (Mt), с подставленными в такие формулы значениями и итоговые (вычисленные) значения Mt, м | Описание закрепления точки |
|--------------------------------------|--|---|--|--------------|---|--|----------------------------|
| | содержатся в Едином государственном реестре недвижимости | | определены в результате выполнения комплексных кадастровых работ | | | | |
| | X | Y | X | Y | | | |
| 1 | 2 | 3 | 4 | 5 | 6 | 7 | 8 |
| н1038У | — | — | 565 373,69 | 1 407 047,10 | Метод спутниковых геодезических измерений (определений) | 0,10 | Закрепление отсутствует |
| н1039У | — | — | 565 378,98 | 1 407 057,52 | | | |
| н1040У | — | — | 565 380,27 | 1 407 064,39 | | | |
| 11 | — | — | 565 381,39 | 1 407 067,92 | | | |
| 12 | — | — | 565 379,24 | 1 407 068,99 | | | |
| 13 | — | — | 565 379,47 | 1 407 069,51 | | | |
| 14 | — | — | 565 375,02 | 1 407 071,59 | | | |

| 1 | 2 | 3 | 4 | 5 | 6 | 7 | 8 |
|--------|---|---|------------|--------------|---|------|-------------------------|
| 15 | — | — | 565 375,40 | 1 407 072,79 | Метод спутниковых геодезических измерений (определений) | 0,10 | Закрепление отсутствует |
| 16 | — | — | 565 362,77 | 1 407 081,01 | | | |
| 17 | — | — | 565 358,42 | 1 407 067,35 | | | |
| 18 | — | — | 565 352,86 | 1 407 058,14 | | | |
| н1041У | — | — | 565 357,79 | 1 407 053,37 | | | |
| н1038У | — | — | 565 373,69 | 1 407 047,10 | | | |

2. Сведения о частях границ уточняемого земельного участка с кадастровым номером 41:01:0010112:1115 :

| Обозначение части границ | | Горизонтальное проложение (S), м | Описание прохождения части границ | Сведения о согласовании местоположения границ (согласовано/спорное) |
|--------------------------|--------|----------------------------------|-----------------------------------|---|
| от т. | до т. | | | |
| 1 | 2 | 3 | 4 | 5 |
| н1038У | н1039У | 11,69 | — | согласовано |
| н1039У | н1040У | 6,99 | | |
| н1040У | 11 | 3,70 | | |
| 11 | 12 | 2,40 | | |
| 12 | 13 | 0,57 | | |
| 13 | 14 | 4,91 | | |
| 14 | 15 | 1,26 | | |
| 15 | 16 | 15,07 | | |
| 16 | 17 | 14,34 | | |
| 17 | 18 | 10,76 | | |
| 18 | н1041У | 6,86 | | |
| н1041У | н1038У | 17,09 | | |

3. Сведения о характеристиках уточняемого земельного участка с кадастровым номером 41:01:0010112:1115 :

| № п/п | Наименование характеристики земельного участка | Значение характеристики |
|-------|--|-------------------------|
| 1 | 2 | 3 |
| | | |

| 1 | 2 | 3 |
|---|--|---|
| 1. | Адрес земельного участка | — |
| 1.1. | Сведения о местоположении земельного участка (при отсутствии адреса) в структурированном в соответствии с федеральной информационной адресной системой виде | Российская Федерация, Камчатский край, Петропавловск-Камчатский г, Читинская ул |
| 1.2. | Дополнительные сведения о местоположении земельного участка | — |
| 2. | Площадь земельного участка \pm величина погрешности определения (вычисления) площади ($P \pm \Delta P$), м ² | 558 \pm 8,00 |
| 3. | Формула, примененная для вычисления предельной погрешности определения площади земельного участка, с подставленными значениями и итоговые (вычисленные) значения | $3,5*0,10*\sqrt{(558,00)} = 8$ |
| 4. | Площадь земельного участка согласно сведениям Единого государственного реестра недвижимости (Ркад), м ² | 538,00 |
| 5. | Оценка расхождения P и Ркад (P - Ркад), м ² | 20 |
| 6. | Предельный минимальный и максимальный размеры земельного участка (Рмин и Рмакс), м ² | — — |
| 7. | Вид (виды) разрешенного использования | под индивидуальное строительство |
| 7.1. | Дополнительные сведения об использовании земельного участка | — |
| 8. | Кадастровый или иной государственный учетный номер (инвентарный) здания, сооружения, объекта незавершенного строительства, расположенного на земельном участке | — |
| 9. | Сведения о земельных участках (землях общего пользования, территории общего пользования), посредством которых обеспечивается доступ | Земли общего пользования |
| 10. | Иные сведения | — |
| 4. Пояснения к сведениям об уточняемом земельном участке с кадастровым номером | | 41:01:0010112:1115 : |
| 1. | — | — |

1. Сведения о характерных точках границ уточняемого земельного участка с кадастровым номером 41:01:0010112:157 :
 Система координат МСК-41, зона 1 Зона № 1

| Обозначение характерных точек границ | Координаты, м | | | | Метод определения координат | Формулы, примененные для расчета средней квадратической погрешности определения координат характерных точек границ (Mt), с подставленными в такие формулы значениями и итоговые (вычисленные) значения Mt, м | Описание закрепления точки |
|--------------------------------------|--|---|--|--------------|---|--|----------------------------|
| | содержатся в Едином государственном реестре недвижимости | | определены в результате выполнения комплексных кадастровых работ | | | | |
| | X | Y | X | Y | | | |
| 1 | 2 | 3 | 4 | 5 | 6 | 7 | 8 |
| 19 | — | — | 565 470,27 | 1 406 755,98 | Метод спутниковых геодезических измерений (определений) | 0,10 | Закрепление отсутствует |
| н1042У | — | — | 565 488,05 | 1 406 770,20 | | | |
| н1043У | — | — | 565 481,19 | 1 406 777,72 | | | |
| н1044У | — | — | 565 478,66 | 1 406 778,92 | | | |
| н1045У | — | — | 565 470,59 | 1 406 784,44 | | | |
| 20 | — | — | 565 461,69 | 1 406 771,21 | | | |
| 21 | — | — | 565 465,57 | 1 406 765,05 | | | |
| 22 | — | — | 565 466,10 | 1 406 763,01 | | | |
| 23 | — | — | 565 470,17 | 1 406 757,56 | | | |
| 19 | — | — | 565 470,27 | 1 406 755,98 | | | |

2. Сведения о частях границ уточняемого земельного участка с кадастровым номером 41:01:0010112:157 :

| Обозначение части границ | | Горизонтальное проложение (S), м | Описание прохождения части границ | Сведения о согласовании местоположения границ (согласовано/спорное) |
|--------------------------|-------|----------------------------------|-----------------------------------|---|
| от т. | до т. | | | |
| 1 | 2 | 3 | 4 | 5 |
| | | | | |

| 1 | 2 | 3 | 4 | 5 |
|--------|--------|-------|---|-------------|
| 19 | н1042У | 22,77 | — | согласовано |
| н1042У | н1043У | 10,18 | | |
| н1043У | н1044У | 2,80 | | |
| н1044У | н1045У | 9,78 | | |
| н1045У | 20 | 15,94 | | |
| 20 | 21 | 7,28 | | |
| 21 | 22 | 2,11 | | |
| 22 | 23 | 6,80 | | |
| 23 | 19 | 1,58 | | |

3. Сведения о характеристиках уточняемого земельного участка с кадастровым номером 41:01:0010112:157 :

| № п/п | Наименование характеристики земельного участка | Значение характеристики |
|-------|--|---|
| 1 | 2 | 3 |
| 1. | Адрес земельного участка | — |
| 1.1. | Сведения о местоположении земельного участка (при отсутствии адреса) в структурированном в соответствии с федеральной информационной адресной системой виде | Российская Федерация, Камчатский край, Петропавловск-Камчатский г, Якутская ул, д 7 |
| 1.2. | Дополнительные сведения о местоположении земельного участка | — |
| 2. | Площадь земельного участка ± величина погрешности определения (вычисления) площади ($P \pm \Delta P$), м ² | 386 ± 7,00 |
| 3. | Формула, примененная для вычисления предельной погрешности определения площади земельного участка, с подставленными значениями и итоговые (вычисленные) значения | $3,5 * 0,10 * \sqrt{(386,00)} = 7$ |
| 4. | Площадь земельного участка согласно сведениям Единого государственного реестра недвижимости (Ркад), м ² | 378,00 |
| 5. | Оценка расхождения Р и Ркад ($P - P_{кад}$), м ² | 8 |
| 6. | Предельный минимальный и максимальный размеры земельного участка (Рмин и Рмакс), м ² | — — |
| 7. | Вид (виды) разрешенного использования | под индивидуальное строительство жилого дома |
| 7.1. | Дополнительные сведения об использовании земельного участка | — |
| 8. | Кадастровый или иной государственный учетный номер (инвентарный) здания, сооружения, объекта незавершенного строительства, расположенного на земельном участке | 41:01:0010112:1681 |

| | | |
|-----|---|--------------------------|
| 1 | 2 | 3 |
| 9. | Сведения о земельных участках (землях общего пользования, территории общего пользования), посредством которых обеспечивается доступ | Земли общего пользования |
| 10. | Иные сведения | — |

4. Пояснения к сведениям об уточняемом земельном участке с кадастровым номером 41:01:0010112:157 :

| | |
|----|---|
| 1. | — |
|----|---|

1. Сведения о характерных точках границ уточняемого земельного участка с кадастровым номером 41:01:0010112:81 :

Система координат МСК-41, зона 1 Зона № 1

| Обозначение характерных точек границ | Координаты, м | | | | Метод определения координат | Формулы, примененные для расчета средней квадратической погрешности определения координат характерных точек границ (Mt), с подставленными в такие формулы значениями и итоговые (вычисленные) значения Mt, м | Описание закрепления точки |
|--------------------------------------|--|--------------|--|--------------|---|--|----------------------------|
| | содержатся в Едином государственном реестре недвижимости | | определены в результате выполнения комплексных кадастровых работ | | | | |
| | X | Y | X | Y | | | |
| 1 | 2 | 3 | 4 | 5 | 6 | 7 | 8 |
| 24 | 565 670,25 | 1 407 083,88 | 565 670,25 | 1 407 083,88 | Метод спутниковых геодезических измерений (определений) | 0,10 | Закрепление отсутствует |
| 25 | 565 674,18 | 1 407 056,51 | 565 674,18 | 1 407 056,51 | | | |
| 26 | 565 689,38 | 1 407 060,31 | 565 689,38 | 1 407 060,31 | | | |
| 27 | 565 720,61 | 1 407 053,82 | 565 720,61 | 1 407 053,82 | | | |
| 28 | 565 720,64 | 1 407 082,99 | 565 720,64 | 1 407 082,99 | | | |
| 24 | 565 670,25 | 1 407 083,88 | 565 670,25 | 1 407 083,88 | | | |

2. Сведения о частях границ уточняемого земельного участка с кадастровым номером 41:01:0010112:81 :

| Обозначение части границ | | Горизонтальное проложение (S), м | Описание прохождения части границ | Сведения о согласовании местоположения границ (согласовано/спорное) |
|--------------------------|-------|----------------------------------|-----------------------------------|---|
| от т. | до т. | | | |
| 1 | 2 | 3 | 4 | 5 |
| 24 | 25 | 27,65 | — | согласовано |

| 1 | 2 | 3 | 4 | 5 |
|----|----|-------|---|-------------|
| 25 | 26 | 15,67 | — | согласовано |
| 26 | 27 | 31,90 | | |
| 27 | 28 | 29,17 | | |
| 28 | 24 | 50,40 | | |

3. Сведения о характеристиках уточняемого земельного участка с кадастровым номером 41:01:0010112:81 :

| № п/п | Наименование характеристики земельного участка | Значение характеристики |
|-------|--|---|
| 1 | 2 | 3 |
| 1. | Адрес земельного участка | — |
| 1.1. | Сведения о местоположении земельного участка (при отсутствии адреса) в структурированном в соответствии с федеральной информационной адресной системой виде | Российская Федерация, Камчатский край, Петропавловск-Камчатский г, Горная ул, д 5-А |
| 1.2. | Дополнительные сведения о местоположении земельного участка | — |
| 2. | Площадь земельного участка ± величина погрешности определения (вычисления) площади ($P \pm \Delta P$), м ² | 1 256 ± 12,00 |
| 3. | Формула, примененная для вычисления предельной погрешности определения площади земельного участка, с подставленными значениями и итоговые (вычисленные) значения | $3,5 * 0,10 * \sqrt{(1\ 256,00)} = 12$ |
| 4. | Площадь земельного участка согласно сведениям Единого государственного реестра недвижимости (Ркад), м ² | 1 200,00 |
| 5. | Оценка расхождения Р и Ркад ($P - P_{кад}$), м ² | 56 |
| 6. | Предельный минимальный и максимальный размеры земельного участка (Рмин и Рмакс), м ² | — — |
| 7. | Вид (виды) разрешенного использования | Для индивидуального жилищного строительства |
| 7.1. | Дополнительные сведения об использовании земельного участка | — |
| 8. | Кадастровый или иной государственный учетный номер (инвентарный) здания, сооружения, объекта незавершенного строительства, расположенного на земельном участке | — |
| 9. | Сведения о земельных участках (землях общего пользования, территории общего пользования), посредством которых обеспечивается доступ | Земли общего пользования |
| 10. | Иные сведения | — |

4. Пояснения к сведениям об уточняемом земельном участке с кадастровым номером 41:01:0010112:81 :

| | |
|----|---|
| 1. | — |
|----|---|

1. Сведения о характерных точках границ уточняемого земельного участка с кадастровым номером 41:01:0010112:70 :
 Система координат МСК-41, зона 1 Зона № 1

| Обозначение характерных точек границ | Координаты, м | | | | Метод определения координат | Формулы, примененные для расчета средней квадратической погрешности определения координат характерных точек границ (Mt), с подставленными в такие формулы значениями и итоговые (вычисленные) значения Mt, м | Описание закрепления точки |
|--------------------------------------|--|---|--|--------------|---|--|----------------------------|
| | содержатся в Едином государственном реестре недвижимости | | определены в результате выполнения комплексных кадастровых работ | | | | |
| | X | Y | X | Y | | | |
| 1 | 2 | 3 | 4 | 5 | 6 | 7 | 8 |
| н1214У | — | — | 565 720,62 | 1 407 020,71 | Метод спутниковых геодезических измерений (определений) | 0,10 | Закрепление отсутствует |
| 27 | — | — | 565 720,61 | 1 407 053,82 | | | |
| 26 | — | — | 565 689,38 | 1 407 060,31 | | | |
| 25 | — | — | 565 674,18 | 1 407 056,51 | | | |
| н1215У | — | — | 565 674,41 | 1 407 037,26 | | | |
| н1216У | — | — | 565 703,26 | 1 407 035,24 | | | |
| н1214У | — | — | 565 720,62 | 1 407 020,71 | | | |

2. Сведения о частях границ уточняемого земельного участка с кадастровым номером 41:01:0010112:70 :

| Обозначение части границ | | Горизонтальное проложение (S), м | Описание прохождения части границ | Сведения о согласовании местоположения границ (согласовано/спорное) |
|--------------------------|--------|----------------------------------|-----------------------------------|---|
| от т. | до т. | | | |
| 1 | 2 | 3 | 4 | 5 |
| н1214У | 27 | 33,11 | — | согласовано |
| 27 | 26 | 31,90 | | |
| 26 | 25 | 15,67 | | |
| 25 | н1215У | 19,25 | | |
| н1215У | н1216У | 28,92 | | |
| н1216У | н1214У | 22,64 | | |

3. Сведения о характеристиках уточняемого земельного участка с кадастровым номером 41:01:0010112:70 :

| № п/п | Наименование характеристики земельного участка | Значение характеристики |
|-------|--|---|
| 1 | 2 | 3 |
| 1. | Адрес земельного участка | — |
| 1.1. | Сведения о местоположении земельного участка (при отсутствии адреса) в структурированном в соответствии с федеральной информационной адресной системой виде | Российская Федерация, Камчатский край, Петропавловск-Камчатский г, Горная ул, д 5 |
| 1.2. | Дополнительные сведения о местоположении земельного участка | — |
| 2. | Площадь земельного участка ± величина погрешности определения (вычисления) площади ($P \pm \Delta P$), м ² | 1 128 ± 12,00 |
| 3. | Формула, примененная для вычисления предельной погрешности определения площади земельного участка, с подставленными значениями и итоговые (вычисленные) значения | $3,5*0,10*\sqrt{(1\ 128,00)} = 12$ |
| 4. | Площадь земельного участка согласно сведениям Единого государственного реестра недвижимости (Ркад), м ² | 1 200,00 |
| 5. | Оценка расхождения Р и Ркад ($P - P_{кад}$), м ² | 72 |
| 6. | Предельный минимальный и максимальный размеры земельного участка (Рмин и Рмакс), м ² | — — |
| 7. | Вид (виды) разрешенного использования | индивидуальное жилищное строительство |
| 7.1. | Дополнительные сведения об использовании земельного участка | — |
| 8. | Кадастровый или иной государственный учетный номер (инвентарный) здания, сооружения, объекта незавершенного строительства, расположенного на земельном участке | — |
| 9. | Сведения о земельных участках (землях общего пользования, территории общего пользования), посредством которых обеспечивается доступ | Земли общего пользования |
| 10. | Иные сведения | — |

4. Пояснения к сведениям об уточняемом земельном участке с кадастровым номером 41:01:0010112:70 :

| | |
|----|---|
| 1. | — |
|----|---|

| 1. Сведения о характерных точках границ уточняемого земельного участка с кадастровым номером _____ | | | | | 41:01:0010112:84 _____ : | | |
|--|--|---|--|--------------|---|--|----------------------------|
| Система координат _____ | | | МСК-41, зона 1 _____ | | Зона № _____ 1 _____ | | |
| Обозначение характерных точек границ | Координаты, м | | | | Метод определения координат | Формулы, примененные для расчета средней квадратической погрешности определения координат характерных точек границ (Mt), с подставленными в такие формулы значениями и итоговые (вычисленные) значения Mt, м | Описание закрепления точки |
| | содержатся в Едином государственном реестре недвижимости | | определены в результате выполнения комплексных кадастровых работ | | | | |
| | X | Y | X | Y | | | |
| 1 | 2 | 3 | 4 | 5 | 6 | 7 | 8 |
| 91 | — | — | 565 392,85 | 1 407 060,81 | Метод спутниковых геодезических измерений (определений) | 0,10 | Закрепление отсутствует |
| 92 | — | — | 565 395,08 | 1 407 067,89 | | | |
| 93 | — | — | 565 395,88 | 1 407 069,26 | | | |
| 94 | — | — | 565 402,96 | 1 407 078,86 | | | |
| 95 | — | — | 565 409,43 | 1 407 088,22 | | | |
| 96 | — | — | 565 411,35 | 1 407 090,15 | | | |
| 97 | — | — | 565 420,79 | 1 407 100,79 | | | |
| н1217У | — | — | 565 402,43 | 1 407 108,83 | | | |
| 98 | — | — | 565 396,57 | 1 407 102,96 | | | |
| 99 | — | — | 565 390,47 | 1 407 094,98 | | | |
| 100 | — | — | 565 392,16 | 1 407 089,44 | | | |
| 101 | — | — | 565 389,52 | 1 407 084,80 | | | |

| 1 | 2 | 3 | 4 | 5 | 6 | 7 | 8 |
|--------|---|---|------------|--------------|---|------|-------------------------|
| 102 | — | — | 565 385,71 | 1 407 078,29 | Метод спутниковых геодезических измерений (определений) | 0,10 | Закрепление отсутствует |
| 103 | — | — | 565 383,93 | 1 407 064,33 | | | |
| н1218У | — | — | 565 383,93 | 1 407 063,54 | | | |
| н1219У | — | — | 565 387,49 | 1 407 061,94 | | | |
| н1220У | — | — | 565 390,48 | 1 407 060,01 | | | |
| 104 | — | — | 565 392,01 | 1 407 059,20 | | | |
| 91 | — | — | 565 392,85 | 1 407 060,81 | | | |

2. Сведения о частях границ уточняемого земельного участка с кадастровым номером 41:01:0010112:84 :

| Обозначение части границ | | Горизонтальное проложение (S), м | Описание прохождения части границ | Сведения о согласовании местоположения границ (согласовано/спорное) |
|--------------------------|--------|----------------------------------|-----------------------------------|---|
| от т. | до т. | | | |
| 1 | 2 | 3 | 4 | 5 |
| 91 | 92 | 7,42 | — | согласовано |
| 92 | 93 | 1,59 | | |
| 93 | 94 | 11,93 | | |
| 94 | 95 | 11,38 | | |
| 95 | 96 | 2,72 | | |
| 96 | 97 | 14,22 | | |
| 97 | н1217У | 20,04 | | |
| н1217У | 98 | 8,29 | | |
| 98 | 99 | 10,04 | | |
| 99 | 100 | 5,79 | | |
| 100 | 101 | 5,34 | | |
| 101 | 102 | 7,54 | | |
| 102 | 103 | 14,07 | | |
| 103 | н1218У | 0,79 | | |
| н1218У | н1219У | 3,90 | | |
| н1219У | н1220У | 3,56 | | |

| | | | | |
|--------|-----|------|---|-------------|
| 1 | 2 | 3 | 4 | 5 |
| н1220У | 104 | 1,73 | — | согласовано |
| 104 | 91 | 1,82 | | |

3. Сведения о характеристиках уточняемого земельного участка с кадастровым номером 41:01:0010112:84 :

| № п/п | Наименование характеристики земельного участка | Значение характеристики |
|-------|--|---|
| 1 | 2 | 3 |
| 1. | Адрес земельного участка | — |
| 1.1. | Сведения о местоположении земельного участка (при отсутствии адреса) в структурированном в соответствии с федеральной информационной адресной системой виде | Российская Федерация, Камчатский край, Петропавловск-Камчатский г, Читинская ул |
| 1.2. | Дополнительные сведения о местоположении земельного участка | — |
| 2. | Площадь земельного участка ± величина погрешности определения (вычисления) площади ($P \pm \Delta P$), м ² | 777 ± 10,00 |
| 3. | Формула, примененная для вычисления предельной погрешности определения площади земельного участка, с подставленными значениями и итоговые (вычисленные) значения | $3,5 * 0,10 * \sqrt{(777,00)} = 10$ |
| 4. | Площадь земельного участка согласно сведениям Единого государственного реестра недвижимости (Ркад), м ² | 775,00 |
| 5. | Оценка расхождения Р и Ркад ($P - P_{кад}$), м ² | 2 |
| 6. | Предельный минимальный и максимальный размеры земельного участка (Рмин и Рмакс), м ² | — — |
| 7. | Вид (виды) разрешенного использования | для индивидуального жилищного строительства |
| 7.1. | Дополнительные сведения об использовании земельного участка | — |
| 8. | Кадастровый или иной государственный учетный номер (инвентарный) здания, сооружения, объекта незавершенного строительства, расположенного на земельном участке | — |
| 9. | Сведения о земельных участках (землях общего пользования, территории общего пользования), посредством которых обеспечивается доступ | Земли общего пользования |
| 10. | Иные сведения | — |

4. Пояснения к сведениям об уточняемом земельном участке с кадастровым номером 41:01:0010112:84 :

| | |
|----|---|
| 1. | — |
|----|---|

1. Сведения о характерных точках границ уточняемого земельного участка с кадастровым номером 41:01:0010112:192 :
 Система координат МСК-41, зона 1 Зона № 1

| Обозначение характерных точек границ | Координаты, м | | | | Метод определения координат | Формулы, примененные для расчета средней квадратической погрешности определения координат характерных точек границ (Mt), с подставленными в такие формулы значениями и итоговые (вычисленные) значения Mt, м | Описание закрепления точки |
|--------------------------------------|--|---|--|--------------|---|--|----------------------------|
| | содержатся в Едином государственном реестре недвижимости | | определены в результате выполнения комплексных кадастровых работ | | | | |
| | X | Y | X | Y | | | |
| 1 | 2 | 3 | 4 | 5 | 6 | 7 | 8 |
| 105 | — | — | 566 096,02 | 1 407 511,45 | Метод спутниковых геодезических измерений (определений) | 0,10 | Закрепление отсутствует |
| 106 | — | — | 566 109,63 | 1 407 508,42 | | | |
| н1249У | — | — | 566 110,22 | 1 407 510,46 | | | |
| н1250У | — | — | 566 114,56 | 1 407 527,92 | | | |
| н1251У | — | — | 566 111,16 | 1 407 529,01 | | | |
| 107 | — | — | 566 100,50 | 1 407 532,92 | | | |
| 108 | — | — | 566 100,46 | 1 407 532,55 | | | |
| 109 | — | — | 566 096,89 | 1 407 514,96 | | | |
| 105 | — | — | 566 096,02 | 1 407 511,45 | | | |

2. Сведения о частях границ уточняемого земельного участка с кадастровым номером 41:01:0010112:192 :

| Обозначение части границ | | Горизонтальное проложение (S), м | Описание прохождения части границ | Сведения о согласовании местоположения границ (согласовано/спорное) |
|--------------------------|--------|----------------------------------|-----------------------------------|---|
| от т. | до т. | | | |
| 1 | 2 | 3 | 4 | 5 |
| 105 | 106 | 13,94 | — | согласовано |
| 106 | н1249У | 2,12 | | |

| 1 | 2 | 3 | 4 | 5 |
|--------|--------|-------|---|-------------|
| н1249У | н1250У | 17,99 | — | согласовано |
| н1250У | н1251У | 3,57 | | |
| н1251У | 107 | 11,35 | | |
| 107 | 108 | 0,37 | | |
| 108 | 109 | 17,95 | | |
| 109 | 105 | 3,62 | | |

3. Сведения о характеристиках уточняемого земельного участка с кадастровым номером 41:01:0010112:192 :

| № п/п | Наименование характеристики земельного участка | Значение характеристики |
|-------|--|---|
| 1 | 2 | 3 |
| 1. | Адрес земельного участка | — |
| 1.1. | Сведения о местоположении земельного участка (при отсутствии адреса) в структурированном в соответствии с федеральной информационной адресной системой виде | 683000, Российская Федерация, Камчатский край, Петропавловск-Камчатский г |
| 1.2. | Дополнительные сведения о местоположении земельного участка | Камчатский край, г. Петропавловск-Камчатский, Авачинский маяк |
| 2. | Площадь земельного участка ± величина погрешности определения (вычисления) площади ($P \pm \Delta P$), м ² | 300 ± 6,00 |
| 3. | Формула, примененная для вычисления предельной погрешности определения площади земельного участка, с подставленными значениями и итоговые (вычисленные) значения | $3,5 * 0,10 * \sqrt{(300,00)} = 6$ |
| 4. | Площадь земельного участка согласно сведениям Единого государственного реестра недвижимости ($R_{\text{кад}}$), м ² | 306,00 |
| 5. | Оценка расхождения P и $R_{\text{кад}}$ ($P - R_{\text{кад}}$), м ² | 6 |
| 6. | Предельный минимальный и максимальный размеры земельного участка ($R_{\text{мин}}$ и $R_{\text{макс}}$), м ² | — — |
| 7. | Вид (виды) разрешенного использования | - |
| 7.1. | Дополнительные сведения об использовании земельного участка | — |
| 8. | Кадастровый или иной государственный учетный номер (инвентарный) здания, сооружения, объекта незавершенного строительства, расположенного на земельном участке | — |
| 9. | Сведения о земельных участках (землях общего пользования, территории общего пользования), посредством которых обеспечивается доступ | Земли общего пользования |
| 10. | Иные сведения | Аренда земли |

4. Пояснения к сведениям об уточняемом земельном участке с кадастровым номером 41:01:0010112:192 :

1. —

1. Сведения о характерных точках границ уточняемого земельного участка с кадастровым номером 41:01:0010112:73 :

Система координат МСК-41, зона 1 Зона № 1

| Обозначение характерных точек границ | Координаты, м | | | | Метод определения координат | Формулы, примененные для расчета средней квадратической погрешности определения координат характерных точек границ (Mt), с подставленными в такие формулы значениями и итоговые (вычисленные) значения Mt, м | Описание закрепления точки |
|--------------------------------------|--|--------------|--|--------------|---|--|----------------------------|
| | содержатся в Едином государственном реестре недвижимости | | определены в результате выполнения комплексных кадастровых работ | | | | |
| | X | Y | X | Y | | | |
| 1 | 2 | 3 | 4 | 5 | 6 | 7 | 8 |
| 115 | 565 481,07 | 1 406 643,27 | — | — | Метод спутниковых геодезических измерений (определений) | 0,10 | — |
| 116 | 565 518,36 | 1 406 631,10 | — | — | | | |
| 117 | 565 526,06 | 1 406 657,10 | — | — | | | |
| н1256У | — | — | 565 474,67 | 1 406 645,80 | | | Закрепление отсутствует |
| н1257У | — | — | 565 517,51 | 1 406 631,29 | | | |
| н1258У | — | — | 565 523,46 | 1 406 658,00 | | | |
| н1259У | — | — | 565 520,07 | 1 406 659,11 | | | |
| 118 | 565 486,68 | 1 406 670,32 | 565 486,68 | 1 406 670,32 | | | — |
| 119 | 565 483,83 | 1 406 661,78 | — | — | | | |
| н1260У | — | — | 565 485,91 | 1 406 670,60 | | | Закрепление отсутствует |
| 115 | 565 481,07 | 1 406 643,27 | — | — | | | — |

2. Сведения о частях границ уточняемого земельного участка с кадастровым номером 41:01:0010112:73 :

| Обозначение части границ | | Горизонтальное проложение (S), м | Описание прохождения части границ | Сведения о согласовании местоположения границ (согласовано/спорное) |
|--------------------------|--------|----------------------------------|-----------------------------------|---|
| от т. | до т. | | | |
| 1 | 2 | 3 | 4 | 5 |
| н1256У | н1257У | 45,23 | — | согласовано |
| н1257У | н1258У | 27,36 | | |
| н1258У | н1259У | 3,57 | | |
| н1259У | 118 | 35,22 | | |
| 118 | н1260У | 0,82 | | |
| н1260У | н1256У | 27,23 | | |

3. Сведения о характеристиках уточняемого земельного участка с кадастровым номером 41:01:0010112:73 :

| № п/п | Наименование характеристики земельного участка | Значение характеристики |
|-------|--|---|
| 1 | 2 | 3 |
| 1. | Адрес земельного участка | — |
| 1.1. | Сведения о местоположении земельного участка (при отсутствии адреса) в структурированном в соответствии с федеральной информационной адресной системой виде | 683902, Российская Федерация, Камчатский край, Петропавловск-Камчатский г, Читинская ул, д 49 |
| 1.2. | Дополнительные сведения о местоположении земельного участка | Местоположение установлено относительно ориентира, расположенного за пределами участка. Почтовый адрес ориентира: Камчатский край, г. Петропавловск-Камчатский, ул. Читинская, д. 49. |
| 2. | Площадь земельного участка ± величина погрешности определения (вычисления) площади ($P \pm \Delta P$), м ² | 1 151 ± 12,00 |
| 3. | Формула, примененная для вычисления предельной погрешности определения площади земельного участка, с подставленными значениями и итоговые (вычисленные) значения | $3,5*0,10*\sqrt{(1\ 151,00)} = 12$ |
| 4. | Площадь земельного участка согласно сведениям Единого государственного реестра недвижимости (Ркад), м ² | 1 152,00 |
| 5. | Оценка расхождения Р и Ркад ($P - P_{кад}$), м ² | 1 |
| 6. | Предельный минимальный и максимальный размеры земельного участка (Рмин и Рмакс), м ² | — — |
| 7. | Вид (виды) разрешенного использования | Для индивидуального жилищного строительства |
| 7.1. | Дополнительные сведения об использовании земельного участка | — |

| 1 | 2 | 3 |
|-----|--|---|
| 8. | Кадастровый или иной государственный учетный номер (инвентарный) здания, сооружения, объекта незавершенного строительства, расположенного на земельном участке | 41:01:0010112:263 |
| 9. | Сведения о земельных участках (землях общего пользования, территории общего пользования), посредством которых обеспечивается доступ | Земли общего пользования |
| 10. | Иные сведения | <p>В соответствии со ст. 65 Водного кодекса Российской Федерации от 03 июня 2006 года № 74-ФЗ в границах водоохранных зон запрещается: 1) использование сточных вод в целях регулирования плодородия почв; 2) размещение кладбищ, скотомогильников, объектов размещения отходов производства и потребления, химических, взрывчатых, токсичных, отравляющих и ядовитых веществ, пунктов захоронения радиоактивных отходов; 3) осуществление авиационных мер по борьбе с вредными организмами; 4) движение и стоянка транспортных средств (кроме специальных транспортных средств), за исключением их движения по дорогам и стоянки на дорогах и в специально оборудованных местах, имеющих твердое покрытие; 5) размещение автозаправочных станций, складов горюче-смазочных материалов (за исключением случаев, если автозаправочные станции, склады горюче-смазочных материалов размещены на территориях портов, судостроительных и судоремонтных организаций, инфраструктуры внутренних водных путей при условии соблюдения требований законодательства в области охраны окружающей среды и настоящего Кодекса), станций технического обслуживания, используемых для технического осмотра и ремонта транспортных средств, осуществление мойки транспортных средств; 6) размещение специализированных хранилищ пестицидов и агрохимикатов, применение пестицидов и агрохимикатов; 7) сброс сточных, в том числе дренажных, вод; 8) разведка и добыча общераспространенных полезных ископаемых (за исключением случаев, если разведка и добыча общераспространенных полезных ископаемых осуществляются пользователями недр, осуществляющими разведку и добычу иных видов полезных ископаемых, в границах предоставленных им в соответствии с законодательством Российской Федерации о недрах горных отводов и (или) геологических отводов на основании утвержденного технического проекта в соответствии со статьей 19.1 Закона Российской Федерации от 21 февраля 1992 года N 2395-1 "О недрах"). В границах водоохранной зоны допускается проектирование, строительство, реконструкция, ввод в эксплуатацию, эксплуатация хозяйственных и иных объектов при условии оборудования таких объектов сооружениями, обеспечивающими охрану водных объектов от загрязнения, засорения и истощения вод в соответствии с водным законодательством и законодательством в области охраны окружающей среды.. Учётный номер зоны 41:00-6.141. Обременение возникает на основании: Приказ "Об уточнении местоположения части береговой линии (границы водного объекта), а так же прибрежной защитной полосы и водоохранной зоны" № 178, документ выдан Амурское бассейновое водное управление</p> |

| | | |
|---|---|--|
| 1 | 2 | <p style="text-align: center;">3</p> <p>Санитарно-защитная зона является зоной с особыми условиями использования территорий (ст. 1 Градостроительного кодекса РФ). Согласно п. 5.1 и п. 5.2 СанПиН 2.2.1/2.1.1.1200-03 (Новая редакция) в пределах производственных и санитарно-защитных зон предприятия не допускается размещать: - жилую застройку, включая отдельные жилые дома, ландшафтно-рекреационные зоны, зоны отдыха, территории курортов, санаториев и домов отдыха, территорий садоводческих товариществ и коттеджной застройки, коллективных или индивидуальных дачных и садово-огородных участков, а также других территорий с нормируемыми показателями качества среды обитания; спортивные сооружения, детские площадки, образовательные и детские учреждения, лечебно-профилактические и оздоровительные учреждения общего пользования; - объекты по производству лекарственных веществ, лекарственных средств и (или) лекарственных форм, склады сырья и полупродуктов для фармацевтических предприятий; объекты пищевых отраслей промышленности, оптовые склады продовольственного сырья и пищевых продуктов, комплексы водопроводных сооружений для подготовки и хранения питьевой воды, которые могут повлиять на качество продукции. В соответствии с п. 5 Постановления Правительства РФ от 3 марта 2018 г. № 222 «Об утверждении Правил установления санитарно-защитных зон и использования земельных участков, расположенных в границах санитарно-защитных зон» в границах санитарно-защитной зоны не допускается использования земельных участков в целях: - размещения жилой застройки, объектов образовательного и медицинского назначения, спортивных сооружений открытого типа, организаций отдыха детей и их оздоровления, зон рекреационного назначения и для ведения дачного хозяйства и садоводства; - размещения объектов для производства и хранения лекарственных средств, объектов пищевых отраслей промышленности, оптовых складов продовольственного сырья и пищевой продукции, комплексов водопроводных сооружений для подготовки и хранения питьевой воды, использования земельных участков в целях производства, хранения и переработки сельскохозяйственной продукции, предназначенной для дальнейшего использования в качестве пищевой продукции, если химическое, физическое и (или) биологическое воздействие объекта, в отношении которого установлена санитарно-защитная зона, приведет к нарушению качества и безопасности таких средств, сырья, воды и продукции в соответствии с установленными к ним требованиями.. Учётный номер зоны 41:01-6.2203. Обременение возникает на основании: Решение "Об установлении санитарно-защитной зоны для действующего объекта "Алаид" по адресу: Российская Федерация, Камчатский край, г. Петропавловск-Камчатский, ул. Читинская, д.2" № 10, документ выдан Федеральная служба по надзору в сфере защиты прав потребителей и благополучия человека</p> |
| 4. Пояснения к сведениям об уточняемом земельном участке с кадастровым номером <u>41:01:0010112:73</u> : | | |
| 1. | — | |

1. Сведения о характерных точках границ уточняемого земельного участка с кадастровым номером 41:01:0010112:1087 :
 Система координат МСК-41, зона 1 Зона № 1

| Обозначение характерных точек границ | Координаты, м | | | | Метод определения координат | Формулы, примененные для расчета средней квадратической погрешности определения координат характерных точек границ (Mt), с подставленными в такие формулы значениями и итоговые (вычисленные) значения Mt, м | Описание закрепления точки |
|--------------------------------------|--|---|--|--------------|---|--|----------------------------|
| | содержатся в Едином государственном реестре недвижимости | | определены в результате выполнения комплексных кадастровых работ | | | | |
| | X | Y | X | Y | | | |
| 1 | 2 | 3 | 4 | 5 | 6 | 7 | 8 |
| н1261У | — | — | 565 444,85 | 1 407 660,17 | Метод спутниковых геодезических измерений (определений) | 0,10 | Закрепление отсутствует |
| н1262У | — | — | 565 448,24 | 1 407 663,51 | | | |
| н1263У | — | — | 565 441,84 | 1 407 669,67 | | | |
| н1264У | — | — | 565 438,51 | 1 407 666,57 | | | |
| н1261У | — | — | 565 444,85 | 1 407 660,17 | | | |

2. Сведения о частях границ уточняемого земельного участка с кадастровым номером 41:01:0010112:1087 :

| Обозначение части границ | | Горизонтальное проложение (S), м | Описание прохождения части границ | Сведения о согласовании местоположения границ (согласовано/спорное) |
|--------------------------|--------|----------------------------------|-----------------------------------|---|
| от т. | до т. | | | |
| 1 | 2 | 3 | 4 | 5 |
| н1261У | н1262У | 4,76 | — | согласовано |
| н1262У | н1263У | 8,88 | | |
| н1263У | н1264У | 4,55 | | |
| н1264У | н1261У | 9,01 | | |

3. Сведения о характеристиках уточняемого земельного участка с кадастровым номером 41:01:0010112:1087 :

| № п/п | Наименование характеристики земельного участка | Значение характеристики |
|-------|--|-------------------------|
| 1 | 2 | 3 |
| 1 | 2 | 3 |

| 1 | 2 | 3 |
|---|--|---|
| 1. | Адрес земельного участка | — |
| 1.1. | Сведения о местоположении земельного участка (при отсутствии адреса) в структурированном в соответствии с федеральной информационной адресной системой виде | 683000, Российская Федерация, Камчатский край, Петропавловск-Камчатский г |
| 1.2. | Дополнительные сведения о местоположении земельного участка | в районе ул. Крылова, д.5 |
| 2. | Площадь земельного участка \pm величина погрешности определения (вычисления) площади ($P \pm \Delta P$), м ² | 42 \pm 2,00 |
| 3. | Формула, примененная для вычисления предельной погрешности определения площади земельного участка, с подставленными значениями и итоговые (вычисленные) значения | $3,5 * 0,10 * \sqrt{(42,00)} = 2$ |
| 4. | Площадь земельного участка согласно сведениям Единого государственного реестра недвижимости (Ркад), м ² | 42,00 |
| 5. | Оценка расхождения P и Ркад ($P - P_{кад}$), м ² | 0 |
| 6. | Предельный минимальный и максимальный размеры земельного участка (Рмин и Рмакс), м ² | — — |
| 7. | Вид (виды) разрешенного использования | для эксплуатации гаража-бокса №1 |
| 7.1. | Дополнительные сведения об использовании земельного участка | — |
| 8. | Кадастровый или иной государственный учетный номер (инвентарный) здания, сооружения, объекта незавершенного строительства, расположенного на земельном участке | — |
| 9. | Сведения о земельных участках (землях общего пользования, территории общего пользования), посредством которых обеспечивается доступ | Земли общего пользования |
| 10. | Иные сведения | — |
| 4. Пояснения к сведениям об уточняемом земельном участке с кадастровым номером | | 41:01:0010112:1087 : |
| 1. | — | — |

1. Сведения о характерных точках границ уточняемого земельного участка с кадастровым номером 41:01:0010112:1086 :
 Система координат МСК-41, зона 1 Зона № 1

| Обозначение характерных точек границ | Координаты, м | | | | Метод определения координат | Формулы, примененные для расчета средней квадратической погрешности определения координат характерных точек границ (Mt), с подставленными в такие формулы значениями и итоговые (вычисленные) значения Mt, м | Описание закрепления точки |
|--------------------------------------|--|---|--|--------------|---|--|----------------------------|
| | содержатся в Едином государственном реестре недвижимости | | определены в результате выполнения комплексных кадастровых работ | | | | |
| | X | Y | X | Y | | | |
| 1 | 2 | 3 | 4 | 5 | 6 | 7 | 8 |
| н1265У | — | — | 565 450,89 | 1 407 666,17 | Метод спутниковых геодезических измерений (определений) | 0,10 | Закрепление отсутствует |
| н1266У | — | — | 565 454,37 | 1 407 669,57 | | | |
| н1267У | — | — | 565 448,59 | 1 407 675,93 | | | |
| н1268У | — | — | 565 445,02 | 1 407 672,61 | | | |
| н1265У | — | — | 565 450,89 | 1 407 666,17 | | | |

2. Сведения о частях границ уточняемого земельного участка с кадастровым номером 41:01:0010112:1086 :

| Обозначение части границ | | Горизонтальное проложение (S), м | Описание прохождения части границ | Сведения о согласовании местоположения границ (согласовано/спорное) |
|--------------------------|--------|----------------------------------|-----------------------------------|---|
| от т. | до т. | | | |
| 1 | 2 | 3 | 4 | 5 |
| н1265У | н1266У | 4,87 | — | согласовано |
| н1266У | н1267У | 8,59 | | |
| н1267У | н1268У | 4,88 | | |
| н1268У | н1265У | 8,71 | | |

3. Сведения о характеристиках уточняемого земельного участка с кадастровым номером 41:01:0010112:1086 :

| № п/п | Наименование характеристики земельного участка | Значение характеристики |
|-------|--|-------------------------|
| 1 | 2 | 3 |
| 1 | 2 | 3 |

| 1 | 2 | 3 |
|---|--|---|
| 1. | Адрес земельного участка | — |
| 1.1. | Сведения о местоположении земельного участка (при отсутствии адреса) в структурированном в соответствии с федеральной информационной адресной системой виде | 683000, Российская Федерация, Камчатский край, Петропавловск-Камчатский г |
| 1.2. | Дополнительные сведения о местоположении земельного участка | в районе ул Крылова, д.5 |
| 2. | Площадь земельного участка ± величина погрешности определения (вычисления) площади ($P \pm \Delta P$), м ² | 42 ± 2,00 |
| 3. | Формула, примененная для вычисления предельной погрешности определения площади земельного участка, с подставленными значениями и итоговые (вычисленные) значения | $3,5 * 0,10 * \sqrt{(42,00)} = 2$ |
| 4. | Площадь земельного участка согласно сведениям Единого государственного реестра недвижимости (Ркад), м ² | 39,00 |
| 5. | Оценка расхождения Р и Ркад ($P - P_{кад}$), м ² | 3 |
| 6. | Предельный минимальный и максимальный размеры земельного участка (Рмин и Рмакс), м ² | — — |
| 7. | Вид (виды) разрешенного использования | для эксплуатации гаража-бокса №3 |
| 7.1. | Дополнительные сведения об использовании земельного участка | — |
| 8. | Кадастровый или иной государственный учетный номер (инвентарный) здания, сооружения, объекта незавершенного строительства, расположенного на земельном участке | — |
| 9. | Сведения о земельных участках (землях общего пользования, территории общего пользования), посредством которых обеспечивается доступ | Земли общего пользования |
| 10. | Иные сведения | — |
| 4. Пояснения к сведениям об уточняемом земельном участке с кадастровым номером | | 41:01:0010112:1086 : |
| 1. | — | — |

1. Сведения о характерных точках границ уточняемого земельного участка с кадастровым номером 41:01:0010112:2580 :
 Система координат МСК-41, зона 1 Зона № 1

| Обозначение характерных точек границ | Координаты, м | | | | Метод определения координат | Формулы, примененные для расчета средней квадратической погрешности определения координат характерных точек границ (Mt), с подставленными в такие формулы значениями и итоговые (вычисленные) значения Mt, м | Описание закрепления точки |
|--------------------------------------|--|---|--|--------------|---|--|----------------------------|
| | содержатся в Едином государственном реестре недвижимости | | определены в результате выполнения комплексных кадастровых работ | | | | |
| | X | Y | X | Y | | | |
| 1 | 2 | 3 | 4 | 5 | 6 | 7 | 8 |
| н1273У | — | — | 565 594,12 | 1 407 648,22 | Метод спутниковых геодезических измерений (определений) | 0,10 | Закрепление отсутствует |
| н1274У | — | — | 565 567,66 | 1 407 696,37 | | | |
| н1275У | — | — | 565 561,79 | 1 407 702,11 | | | |
| н1276У | — | — | 565 566,80 | 1 407 708,10 | | | |
| н998У | — | — | 565 567,51 | 1 407 708,81 | | | |
| н1277У | — | — | 565 573,89 | 1 407 715,21 | | | |
| н1278У | — | — | 565 574,69 | 1 407 716,00 | | | |
| н1279У | — | — | 565 570,31 | 1 407 720,62 | | | |
| н1280У | — | — | 565 550,75 | 1 407 739,93 | | | |
| н1281У | — | — | 565 531,27 | 1 407 720,91 | | | |
| н1282У | — | — | 565 520,76 | 1 407 730,65 | | | |
| н1283У | — | — | 565 482,90 | 1 407 696,68 | | | |

| 1 | 2 | 3 | 4 | 5 | 6 | 7 | 8 |
|--------|---|---|------------|--------------|---|------|-------------------------|
| н1284У | — | — | 565 467,49 | 1 407 713,67 | Метод спутниковых геодезических измерений (определений) | 0,10 | Закрепление отсутствует |
| н1285У | — | — | 565 458,80 | 1 407 706,16 | | | |
| н1272У | — | — | 565 464,58 | 1 407 699,57 | | | |
| н1271У | — | — | 565 468,83 | 1 407 694,76 | | | |
| н1270У | — | — | 565 474,54 | 1 407 688,74 | | | |
| н1266У | — | — | 565 454,37 | 1 407 669,57 | | | |
| н1286У | — | — | 565 469,29 | 1 407 647,85 | | | |
| н1287У | — | — | 565 494,27 | 1 407 667,91 | | | |
| н1288У | — | — | 565 499,52 | 1 407 661,28 | | | |
| н1289У | — | — | 565 504,46 | 1 407 664,97 | | | |
| н1290У | — | — | 565 506,48 | 1 407 662,44 | | | |
| н1291У | — | — | 565 511,78 | 1 407 653,36 | | | |
| н1292У | — | — | 565 506,99 | 1 407 650,32 | | | |
| н1210У | — | — | 565 514,71 | 1 407 641,10 | | | |
| н1209У | — | — | 565 523,15 | 1 407 639,58 | | | |
| н1208У | — | — | 565 517,15 | 1 407 622,85 | | | |
| н1207У | — | — | 565 514,33 | 1 407 615,79 | | | |

| 1 | 2 | 3 | 4 | 5 | 6 | 7 | 8 |
|--------|---|---|------------|--------------|---|------|-------------------------|
| н1206У | — | — | 565 522,33 | 1 407 612,90 | Метод спутниковых геодезических измерений (определений) | 0,10 | Закрепление отсутствует |
| н1205У | — | — | 565 513,35 | 1 407 590,43 | | | |
| н1204У | — | — | 565 519,09 | 1 407 588,05 | | | |
| н1203У | — | — | 565 521,41 | 1 407 593,46 | | | |
| н1202У | — | — | 565 529,42 | 1 407 589,91 | | | |
| н1201У | — | — | 565 544,38 | 1 407 583,31 | | | |
| н1200У | — | — | 565 552,04 | 1 407 579,90 | | | |
| н1199О | — | — | 565 547,68 | 1 407 570,23 | | | |
| н1198О | — | — | 565 554,26 | 1 407 567,13 | | | |
| н1293У | — | — | 565 572,01 | 1 407 603,09 | | | |
| н1294О | — | — | 565 586,21 | 1 407 632,19 | | | |
| н1273У | — | — | 565 594,12 | 1 407 648,22 | | | |

2. Сведения о частях границ уточняемого земельного участка с кадастровым номером 41:01:0010112:2580 :

| Обозначение части границ | | Горизонтальное проложение (S), м | Описание прохождения части границ | Сведения о согласовании местоположения границ (согласовано/спорное) |
|--------------------------|--------|----------------------------------|-----------------------------------|---|
| от т. | до т. | | | |
| 1 | 2 | 3 | 4 | 5 |
| н1273У | н1274У | 54,94 | — | согласовано |
| н1274У | н1275У | 8,21 | | |
| н1275У | н1276У | 7,81 | | |
| н1276У | н998У | 1,00 | | |
| н998У | н1277У | 9,04 | | |
| н1277У | н1278У | 1,12 | | |
| н1278У | н1279У | 6,37 | | |

| 1 | 2 | 3 | 4 | 5 |
|--------|--------|-------|---|-------------|
| н1279У | н1280У | 27,49 | | |
| н1280У | н1281У | 27,23 | | |
| н1281У | н1282У | 14,33 | | |
| н1282У | н1283У | 50,87 | | |
| н1283У | н1284У | 22,94 | | |
| н1284У | н1285У | 11,49 | | |
| н1285У | н1272У | 8,77 | | |
| н1272У | н1271У | 6,42 | | |
| н1271У | н1270У | 8,30 | | |
| н1270У | н1266У | 27,83 | | |
| н1266У | н1286У | 26,35 | | |
| н1286У | н1287У | 32,04 | | |
| н1287У | н1288У | 8,46 | | |
| н1288У | н1289У | 6,17 | | |
| н1289У | н1290У | 3,24 | | |
| н1290У | н1291У | 10,51 | | |
| н1291У | н1292У | 5,67 | | |
| н1292У | н1210У | 12,03 | | |
| н1210У | н1209У | 8,58 | | |
| н1209У | н1208У | 17,77 | | |
| н1208У | н1207У | 7,60 | | |
| н1207У | н1206У | 8,51 | | |
| н1206У | н1205У | 24,20 | | |
| н1205У | н1204У | 6,21 | | |
| н1204У | н1203У | 5,89 | | |
| н1203У | н1202У | 8,76 | | |
| н1202У | н1201У | 16,35 | | |
| н1201У | н1200У | 8,38 | | |
| н1200У | н1199О | 10,61 | | |
| н1199О | н1198О | 7,27 | | |
| н1198О | н1293У | 40,10 | | |
| н1293У | н1294О | 32,38 | | |
| н1294О | н1273У | 17,88 | | |
| | | | — | СОГЛАСОВАНО |

3. Сведения о характеристиках уточняемого земельного участка с кадастровым номером 41:01:0010112:2580 :

| № п/п | Наименование характеристики земельного участка | Значение характеристики |
|-------|--|---|
| 1 | 2 | 3 |
| 1. | Адрес земельного участка | — |
| 1.1. | Сведения о местоположении земельного участка (при отсутствии адреса) в структурированном в соответствии с федеральной информационной адресной системой виде | 683000, Российская Федерация, Камчатский край, Петропавловск-Камчатский г |
| 1.2. | Дополнительные сведения о местоположении земельного участка | Камчатский край, г. Петропавловск-Камчатский, в районе пос Моховая |
| 2. | Площадь земельного участка ± величина погрешности определения (вычисления) площади ($P \pm \Delta P$), м ² | 11 531 ± 38,00 |
| 3. | Формула, примененная для вычисления предельной погрешности определения площади земельного участка, с подставленными значениями и итоговые (вычисленные) значения | $3,5*0,10*\sqrt{(11\ 531,00)} = 38$ |
| 4. | Площадь земельного участка согласно сведениям Единого государственного реестра недвижимости (Ркад), м ² | 10 500,00 |
| 5. | Оценка расхождения Р и Ркад ($P - P_{кад}$), м ² | 1 031 |
| 6. | Предельный минимальный и максимальный размеры земельного участка (Рмин и Рмакс), м ² | — — |
| 7. | Вид (виды) разрешенного использования | для проектирования и строительства гаражей боксов |
| 7.1. | Дополнительные сведения об использовании земельного участка | — |
| 8. | Кадастровый или иной государственный учетный номер (инвентарный) здания, сооружения, объекта незавершенного строительства, расположенного на земельном участке | 41:01:0010112:2629; 41:01:0010112:2631; 41:01:0010112:2630; 41:01:0010112:2634; 41:01:0010112:2633; 41:01:0010112:2632; 41:01:0010112:2635; 41:01:0010112:2636 |
| 9. | Сведения о земельных участках (землях общего пользования, территории общего пользования), посредством которых обеспечивается доступ | Земли общего пользования |
| 10. | Иные сведения | — |

4. Пояснения к сведениям об уточняемом земельном участке с кадастровым номером 41:01:0010112:2580 :

| | |
|----|---|
| 1. | — |
|----|---|

| 1. Сведения о характерных точках границ уточняемого земельного участка с кадастровым номером _____ | | | | | 41:01:0010112:62 _____ : | | |
|--|--|--------------|--|--------------|---|--|----------------------------|
| Система координат _____ | | | МСК-41, зона 1 _____ | | Зона № _____ 1 _____ | | |
| Обозначение характерных точек границ | Координаты, м | | | | Метод определения координат | Формулы, примененные для расчета средней квадратической погрешности определения координат характерных точек границ (Mt), с подставленными в такие формулы значениями и итоговые (вычисленные) значения Mt, м | Описание закрепления точки |
| | содержатся в Едином государственном реестре недвижимости | | определены в результате выполнения комплексных кадастровых работ | | | | |
| | X | Y | X | Y | | | |
| 1 | 2 | 3 | 4 | 5 | 6 | 7 | 8 |
| 125 | 565 478,76 | 1 407 793,23 | 565 478,76 | 1 407 793,23 | Метод спутниковых геодезических измерений (определений) | 0,10 | Закрепление отсутствует |
| 126 | 565 494,61 | 1 407 774,11 | 565 494,61 | 1 407 774,11 | | | |
| 127 | 565 503,97 | 1 407 754,54 | 565 503,97 | 1 407 754,54 | | | |
| 128 | 565 525,28 | 1 407 728,88 | — | — | | | — |
| 129 | 565 548,42 | 1 407 748,71 | — | — | | | |
| 130 | 565 538,05 | 1 407 765,29 | — | — | | | |
| 131 | 565 539,09 | 1 407 770,28 | — | — | | | |
| 132 | 565 502,40 | 1 407 812,55 | — | — | | | |
| н1295У | — | — | 565 526,02 | 1 407 727,99 | | | |
| н1296У | — | — | 565 547,85 | 1 407 747,12 | | | |
| н1297У | — | — | 565 540,86 | 1 407 756,04 | | | Закрепление отсутствует |
| н1298У | — | — | 565 536,31 | 1 407 767,03 | | | |

| 1 | 2 | 3 | 4 | 5 | 6 | 7 | 8 |
|--------|------------|--------------|------------|--------------|---|------|-------------------------|
| н1299У | — | — | 565 538,32 | 1 407 769,29 | Метод спутниковых геодезических измерений (определений) | 0,10 | Закрепление отсутствует |
| н1300У | — | — | 565 500,38 | 1 407 812,83 | | | |
| 125 | 565 478,76 | 1 407 793,23 | 565 478,76 | 1 407 793,23 | | | |

2. Сведения о частях границ уточняемого земельного участка с кадастровым номером 41:01:0010112:62 :

| Обозначение части границ | | Горизонтальное проложение (S), м | Описание прохождения части границ | Сведения о согласовании местоположения границ (согласовано/спорное) |
|--------------------------|--------|----------------------------------|-----------------------------------|---|
| от т. | до т. | | | |
| 1 | 2 | 3 | 4 | 5 |
| 125 | 126 | 24,84 | — | согласовано |
| 126 | 127 | 21,69 | | |
| 127 | н1295У | 34,51 | | |
| н1295У | н1296У | 29,03 | | |
| н1296У | н1297У | 11,33 | | |
| н1297У | н1298У | 11,89 | | |
| н1298У | н1299У | 3,02 | | |
| н1299У | н1300У | 57,75 | | |
| н1300У | 125 | 29,18 | | |

3. Сведения о характеристиках уточняемого земельного участка с кадастровым номером 41:01:0010112:62 :

| № п/п | Наименование характеристики земельного участка | Значение характеристики |
|-------|--|---|
| 1 | 2 | 3 |
| 1. | Адрес земельного участка | — |
| 1.1. | Сведения о местоположении земельного участка (при отсутствии адреса) в структурированном в соответствии с федеральной информационной адресной системой виде | Российская Федерация, Камчатский край, Петропавловск-Камчатский г |
| 1.2. | Дополнительные сведения о местоположении земельного участка | — |
| 2. | Площадь земельного участка ± величина погрешности определения (вычисления) площади ($P \pm \Delta P$), м ² | 2 528 ± 18,00 |
| 3. | Формула, примененная для вычисления предельной погрешности определения площади земельного участка, с подставленными значениями и итоговые (вычисленные) значения | $3,5 * 0,10 * \sqrt{(2\ 528,00)} = 18$ |

| 1 | 2 | 3 |
|------|--|----------------------------|
| 4. | Площадь земельного участка согласно сведениям Единого государственного реестра недвижимости (Ркад), м ² | 2 500,00 |
| 5. | Оценка расхождения Р и Ркад (Р - Ркад), м ² | 28 |
| 6. | Предельный минимальный и максимальный размеры земельного участка (Рмин и Рмакс), м ² | — — |
| 7. | Вид (виды) разрешенного использования | Для эксплуатации общежития |
| 7.1. | Дополнительные сведения об использовании земельного участка | — |
| 8. | Кадастровый или иной государственный учетный номер (инвентарный) здания, сооружения, объекта незавершенного строительства, расположенного на земельном участке | 41:01:0010112:1994 |
| 9. | Сведения о земельных участках (землях общего пользования, территории общего пользования), посредством которых обеспечивается доступ | Земли общего пользования |
| 10. | Иные сведения | — |

4. Пояснения к сведениям об уточняемом земельном участке с кадастровым номером 41:01:0010112:62 :

| | |
|----|---|
| 1. | — |
|----|---|

1. Сведения о характерных точках границ уточняемого земельного участка с кадастровым номером 41:01:0010112:105 :
Система координат МСК-41, зона 1 Зона № 1

| Обозначение характерных точек границ | Координаты, м | | | | Метод определения координат | Формулы, примененные для расчета средней квадратической погрешности определения координат характерных точек границ (Mt), с подставленными в такие формулы значениями и итоговые (вычисленные) значения Mt, м | Описание закрепления точки |
|--------------------------------------|--|--------------|--|--------------|---|--|----------------------------|
| | содержатся в Едином государственном реестре недвижимости | | определены в результате выполнения комплексных кадастровых работ | | | | |
| | X | Y | X | Y | | | |
| 1 | 2 | 3 | 4 | 5 | 6 | 7 | 8 |
| 139 | — | — | 566 225,20 | 1 407 800,32 | Метод спутниковых геодезических измерений (определений) | 0,10 | Закрепление отсутствует |
| 140 | 566 224,30 | 1 407 800,92 | 566 224,30 | 1 407 800,92 | | | |
| 141 | 566 217,01 | 1 407 805,74 | 566 217,01 | 1 407 805,74 | | | |

| 1 | 2 | 3 | 4 | 5 | 6 | 7 | 8 |
|--------|------------|--------------|------------|--------------|---|------|-------------------------|
| 142 | 566 211,36 | 1 407 809,47 | 566 211,36 | 1 407 809,47 | Метод спутниковых геодезических измерений (определений) | 0,10 | Закрепление отсутствует |
| 143 | 566 213,64 | 1 407 812,85 | 566 213,64 | 1 407 812,85 | | | |
| 9 | 566 209,11 | 1 407 815,91 | 566 209,11 | 1 407 815,91 | | | |
| 10 | 566 215,81 | 1 407 825,86 | 566 215,81 | 1 407 825,86 | | | |
| 144 | 566 209,83 | 1 407 829,67 | 566 209,83 | 1 407 829,67 | | | |
| 145 | 566 202,84 | 1 407 834,82 | 566 202,84 | 1 407 834,82 | | | |
| 146 | 566 201,20 | 1 407 837,33 | 566 201,20 | 1 407 837,33 | | | |
| 147 | 566 200,43 | 1 407 840,27 | 566 200,43 | 1 407 840,27 | | | |
| 148 | 566 199,61 | 1 407 839,87 | — | — | | | |
| 149 | 566 192,25 | 1 407 830,52 | — | — | | | |
| 150 | 566 185,46 | 1 407 818,47 | — | — | | | |
| н1301У | — | — | 566 200,04 | 1 407 841,17 | | | |
| н1302У | — | — | 566 194,98 | 1 407 834,98 | | | |
| н1303У | — | — | 566 186,12 | 1 407 818,20 | | | |
| 151 | 566 176,89 | 1 407 795,63 | 566 176,89 | 1 407 795,63 | | | |
| 152 | 566 172,64 | 1 407 776,57 | 566 172,64 | 1 407 776,57 | | | |
| 153 | 566 167,76 | 1 407 752,86 | 566 167,76 | 1 407 752,86 | | | |

| 1 | 2 | 3 | 4 | 5 | 6 | 7 | 8 |
|-----|------------|--------------|------------|--------------|---|------|-------------------------|
| 154 | 566 170,47 | 1 407 752,58 | 566 170,47 | 1 407 752,58 | Метод спутниковых геодезических измерений (определений) | 0,10 | Закрепление отсутствует |
| 155 | 566 179,08 | 1 407 751,70 | 566 179,08 | 1 407 751,70 | | | |
| 156 | 566 180,00 | 1 407 758,63 | 566 180,00 | 1 407 758,63 | | | |
| 157 | 566 189,08 | 1 407 776,73 | 566 189,08 | 1 407 776,73 | | | |
| 158 | 566 207,06 | 1 407 786,81 | 566 207,06 | 1 407 786,81 | | | |
| 139 | — | — | 566 225,20 | 1 407 800,32 | | | |

2. Сведения о частях границ уточняемого земельного участка с кадастровым номером 41:01:0010112:105 :

| Обозначение части границ | | Горизонтальное проложение (S), м | Описание прохождения части границ | Сведения о согласовании местоположения границ (согласовано/спорное) |
|--------------------------|--------|----------------------------------|-----------------------------------|---|
| от т. | до т. | | | |
| 1 | 2 | 3 | 4 | 5 |
| 139 | 140 | 1,08 | — | СОГЛАСОВАНО |
| 140 | 141 | 8,74 | | |
| 141 | 142 | 6,77 | | |
| 142 | 143 | 4,08 | | |
| 143 | 9 | 5,47 | | |
| 9 | 10 | 12,00 | | |
| 10 | 144 | 7,09 | | |
| 144 | 145 | 8,68 | | |
| 145 | 146 | 3,00 | | |
| 146 | 147 | 3,04 | | |
| 147 | н1301У | 0,98 | | |
| н1301У | н1302У | 7,99 | | |
| н1302У | н1303У | 18,98 | | |
| н1303У | 151 | 24,38 | | |
| 151 | 152 | 19,53 | | |
| 152 | 153 | 24,21 | | |
| 153 | 154 | 2,72 | | |
| 154 | 155 | 8,65 | | |

| 1 | 2 | 3 | 4 | 5 |
|-----|-----|-------|---|-------------|
| 155 | 156 | 6,99 | — | согласовано |
| 156 | 157 | 20,25 | | |
| 157 | 158 | 20,61 | | |
| 158 | 139 | 22,62 | | |

3. Сведения о характеристиках уточняемого земельного участка с кадастровым номером 41:01:0010112:105 :

| № п/п | Наименование характеристики земельного участка | Значение характеристики |
|-------|--|---|
| 1 | 2 | 3 |
| 1. | Адрес земельного участка | — |
| 1.1. | Сведения о местоположении земельного участка (при отсутствии адреса) в структурированном в соответствии с федеральной информационной адресной системой виде | Российская Федерация, Камчатский край, Петропавловск-Камчатский г, Победы пр-кт |
| 1.2. | Дополнительные сведения о местоположении земельного участка | — |
| 2. | Площадь земельного участка ± величина погрешности определения (вычисления) площади ($P \pm \Delta P$), м ² | 2 044 ± 16,00 |
| 3. | Формула, примененная для вычисления предельной погрешности определения площади земельного участка, с подставленными значениями и итоговые (вычисленные) значения | $3,5 * 0,10 * \sqrt{(2\ 044,00)} = 16$ |
| 4. | Площадь земельного участка согласно сведениям Единого государственного реестра недвижимости (Ркад), м ² | 1 930,00 |
| 5. | Оценка расхождения Р и Ркад ($P - P_{кад}$), м ² | 114 |
| 6. | Предельный минимальный и максимальный размеры земельного участка (Рмин и Рмакс), м ² | — — |
| 7. | Вид (виды) разрешенного использования | для эксплуатации здания ремонтных мастерских и стоянки для техники |
| 7.1. | Дополнительные сведения об использовании земельного участка | — |
| 8. | Кадастровый или иной государственный учетный номер (инвентарный) здания, сооружения, объекта незавершенного строительства, расположенного на земельном участке | 41:01:0010112:442 |
| 9. | Сведения о земельных участках (землях общего пользования, территории общего пользования), посредством которых обеспечивается доступ | Земли общего пользования |
| 10. | Иные сведения | — |

4. Пояснения к сведениям об уточняемом земельном участке с кадастровым номером 41:01:0010112:105 :

| | |
|----|---|
| 1. | — |
|----|---|

1. Сведения о характерных точках границ уточняемого земельного участка с кадастровым номером 41:01:0010112:114 :
 Система координат МСК-41, зона 1 Зона № 1

| Обозначение характерных точек границ | Координаты, м | | | | Метод определения координат | Формулы, примененные для расчета средней квадратической погрешности определения координат характерных точек границ (Mt), с подставленными в такие формулы значениями и итоговые (вычисленные) значения Mt, м | Описание закрепления точки |
|--------------------------------------|--|--------------|--|--------------|---|--|----------------------------|
| | содержатся в Едином государственном реестре недвижимости | | определены в результате выполнения комплексных кадастровых работ | | | | |
| | X | Y | X | Y | | | |
| 1 | 2 | 3 | 4 | 5 | 6 | 7 | 8 |
| 159 | 566 062,70 | 1 407 532,37 | — | — | Метод спутниковых геодезических измерений (определений) | 0,10 | — |
| 160 | 566 067,54 | 1 407 533,62 | — | — | | | |
| 161 | 566 066,30 | 1 407 538,46 | — | — | | | |
| 162 | 566 061,46 | 1 407 537,21 | — | — | | | |
| н1252У | — | — | 566 061,38 | 1 407 534,69 | | | |
| н1253У | — | — | 566 066,02 | 1 407 533,33 | | | |
| н1254У | — | — | 566 067,34 | 1 407 537,64 | | | |
| н1255У | — | — | 566 062,70 | 1 407 539,15 | | | |
| 159 | 566 062,70 | 1 407 532,37 | — | — | | | |

2. Сведения о частях границ уточняемого земельного участка с кадастровым номером 41:01:0010112:114 :

| Обозначение части границ | | Горизонтальное проложение (S), м | Описание прохождения части границ | Сведения о согласовании местоположения границ (согласовано/спорное) |
|--------------------------|--------|----------------------------------|-----------------------------------|---|
| от т. | до т. | | | |
| 1 | 2 | 3 | 4 | 5 |
| н1252У | н1253У | 4,84 | — | согласовано |
| н1253У | н1254У | 4,51 | | |

| | | | | |
|--------|--------|------|---|-------------|
| 1 | 2 | 3 | 4 | 5 |
| н1254У | н1255У | 4,88 | — | согласовано |
| н1255У | н1252У | 4,65 | | |

3. Сведения о характеристиках уточняемого земельного участка с кадастровым номером 41:01:0010112:114 :

| № п/п | Наименование характеристики земельного участка | Значение характеристики |
|-------|--|---|
| 1 | 2 | 3 |
| 1. | Адрес земельного участка | — |
| 1.1. | Сведения о местоположении земельного участка (при отсутствии адреса) в структурированном в соответствии с федеральной информационной адресной системой виде | Российская Федерация, Камчатский край, Петропавловск-Камчатский г |
| 1.2. | Дополнительные сведения о местоположении земельного участка | — |
| 2. | Площадь земельного участка ± величина погрешности определения (вычисления) площади ($P \pm \Delta P$), м ² | 22 ± 2,00 |
| 3. | Формула, примененная для вычисления предельной погрешности определения площади земельного участка, с подставленными значениями и итоговые (вычисленные) значения | $3,5 * 0,10 * \sqrt{(22,00)} = 2$ |
| 4. | Площадь земельного участка согласно сведениям Единого государственного реестра недвижимости (Ркад), м ² | 25,00 |
| 5. | Оценка расхождения Р и Ркад ($P - P_{кад}$), м ² | 3 |
| 6. | Предельный минимальный и максимальный размеры земельного участка (Рмин и Рмакс), м ² | — — |
| 7. | Вид (виды) разрешенного использования | задний несветящий знак ведущего створа |
| 7.1. | Дополнительные сведения об использовании земельного участка | — |
| 8. | Кадастровый или иной государственный учетный номер (инвентарный) здания, сооружения, объекта незавершенного строительства, расположенного на земельном участке | — |
| 9. | Сведения о земельных участках (землях общего пользования, территории общего пользования), посредством которых обеспечивается доступ | 41:01:0010112:110 |
| 10. | Иные сведения | — |

4. Пояснения к сведениям об уточняемом земельном участке с кадастровым номером 41:01:0010112:114 :

| | |
|----|---|
| 1. | — |
|----|---|

1. Сведения о характерных точках границ уточняемого земельного участка с кадастровым номером 41:01:0010112:191 :
 Система координат МСК-41, зона 1 Зона № 1

| Обозначение характерных точек границ | Координаты, м | | | | Метод определения координат | Формулы, примененные для расчета средней квадратической погрешности определения координат характерных точек границ (Mt), с подставленными в такие формулы значениями и итоговые (вычисленные) значения Mt, м | Описание закрепления точки |
|--------------------------------------|--|--------------|--|--------------|---|--|----------------------------|
| | содержатся в Едином государственном реестре недвижимости | | определены в результате выполнения комплексных кадастровых работ | | | | |
| | X | Y | X | Y | | | |
| 1 | 2 | 3 | 4 | 5 | 6 | 7 | 8 |
| 163 | 566 097,93 | 1 407 467,22 | 566 097,93 | 1 407 467,22 | Метод спутниковых геодезических измерений (определений) | 0,10 | Закрепление отсутствует |
| 164 | 566 102,75 | 1 407 484,17 | 566 102,75 | 1 407 484,17 | | | |
| 106 | 566 109,63 | 1 407 508,42 | 566 109,63 | 1 407 508,42 | | | |
| 105 | 566 096,02 | 1 407 511,45 | 566 096,02 | 1 407 511,45 | | | |
| 113 | 566 090,55 | 1 407 487,76 | 566 090,55 | 1 407 487,76 | | | |
| 112 | 566 071,24 | 1 407 493,93 | 566 071,24 | 1 407 493,93 | | | |
| 165 | 566 062,85 | 1 407 473,66 | — | — | | | — |
| н1304У | — | — | 566 062,90 | 1 407 474,09 | | | Закрепление отсутствует |
| н1305У | — | — | 566 096,61 | 1 407 466,95 | | | |
| 163 | 566 097,93 | 1 407 467,22 | 566 097,93 | 1 407 467,22 | | | |

2. Сведения о частях границ уточняемого земельного участка с кадастровым номером 41:01:0010112:191 :

| Обозначение части границ | | Горизонтальное проложение (S), м | Описание прохождения части границ | Сведения о согласовании местоположения границ (согласовано/спорное) |
|--------------------------|-------|----------------------------------|-----------------------------------|---|
| от т. | до т. | | | |
| 1 | 2 | 3 | 4 | 5 |
| | | | | |

| 1 | 2 | 3 | 4 | 5 |
|--------|--------|-------|---|-------------|
| 163 | 164 | 17,62 | — | согласовано |
| 164 | 106 | 25,21 | | |
| 106 | 105 | 13,94 | | |
| 105 | 113 | 24,31 | | |
| 113 | 112 | 20,27 | | |
| 112 | н1304У | 21,52 | | |
| н1304У | н1305У | 34,46 | | |
| н1305У | 163 | 1,35 | | |

3. Сведения о характеристиках уточняемого земельного участка с кадастровым номером 41:01:0010112:191 :

| № п/п | Наименование характеристики земельного участка | Значение характеристики |
|-------|--|---|
| 1 | 2 | 3 |
| 1. | Адрес земельного участка | — |
| 1.1. | Сведения о местоположении земельного участка (при отсутствии адреса) в структурированном в соответствии с федеральной информационной адресной системой виде | Российская Федерация, Камчатский край, Петропавловск-Камчатский г |
| 1.2. | Дополнительные сведения о местоположении земельного участка | — |
| 2. | Площадь земельного участка ± величина погрешности определения (вычисления) площади ($P \pm \Delta P$), м ² | 1 003 ± 11,00 |
| 3. | Формула, примененная для вычисления предельной погрешности определения площади земельного участка, с подставленными значениями и итоговые (вычисленные) значения | $3,5*0,10*\sqrt{(1\ 003,00)} = 11$ |
| 4. | Площадь земельного участка согласно сведениям Единого государственного реестра недвижимости (Ркад), м ² | 1 000,00 |
| 5. | Оценка расхождения Р и Ркад ($P - P_{кад}$), м ² | 3 |
| 6. | Предельный минимальный и максимальный размеры земельного участка (Рмин и Рмакс), м ² | — — |
| 7. | Вид (виды) разрешенного использования | индивидуальная жилая застройка |
| 7.1. | Дополнительные сведения об использовании земельного участка | — |
| 8. | Кадастровый или иной государственный учетный номер (инвентарный) здания, сооружения, объекта незавершенного строительства, расположенного на земельном участке | 41:01:0010112:374 |

| 1 | 2 | 3 |
|---|---|--------------------------|
| 9. | Сведения о земельных участках (землях общего пользования, территории общего пользования), посредством которых обеспечивается доступ | Земли общего пользования |
| 10. | Иные сведения | — |
| 4. Пояснения к сведениям об уточняемом земельном участке с кадастровым номером 41:01:0010112:191 : | | |
| 1. | — | |

Сведения об образуемых земельных участках

1. Сведения о характерных точках границ образуемого земельного участка _____ :ЗУ1 _____ :
 обозначение земельного участка

Система координат _____ МСК-41, зона 1 _____ Зона № _____ 1 _____

| Обозначение характерных точек границ | Координаты, м | | Метод определения координат | Формулы, примененные для расчета средней квадратической погрешности определения координат характерных точек границ (Mt), с подставленными в такие формулы значениями и итоговые (вычисленные) значения Mt, м | Описание закрепления точки |
|--------------------------------------|---------------|--------------|---|--|----------------------------|
| | X | Y | | | |
| 1 | 2 | 3 | 4 | 5 | 6 |
| 29 | 566 133,52 | 1 408 040,48 | Метод спутниковых геодезических измерений (определений) | 0,10 | Закрепление отсутствует |
| 30 | 566 136,81 | 1 408 042,64 | | | |
| 31 | 566 138,51 | 1 408 043,76 | | | |
| 32 | 566 134,70 | 1 408 048,94 | | | |
| 33 | 566 132,78 | 1 408 047,51 | | | |
| 34 | 566 129,88 | 1 408 045,35 | | | |
| 29 | 566 133,52 | 1 408 040,48 | | | |

2. Сведения о частях границ образуемого земельного участка _____ :ЗУ1 _____ :
 обозначение земельного участка

| Обозначение части границ | | Горизонтальное проложение (S), м | Описание прохождения части границ | Сведения о согласовании местоположения границ (согласовано/спорное) |
|--------------------------|-------|----------------------------------|-----------------------------------|---|
| от т. | до т. | | | |
| 1 | 2 | 3 | 4 | 5 |
| 29 | 30 | 3,94 | — | согласовано |
| 30 | 31 | 2,04 | | |
| 31 | 32 | 6,43 | | |
| 32 | 33 | 2,39 | | |
| 33 | 34 | 3,62 | | |

| 1 | 2 | 3 | 4 | 5 |
|--|---|------|---|-------------|
| 34 | 29 | 6,08 | — | согласовано |
| 3. Сведения о характеристиках образуемого земельного участка :ЗУ1 : | | | | |
| | | | обозначение земельного участка | |
| № п/п | Наименование характеристики земельного участка | | Значение характеристики | |
| 1 | 2 | | 3 | |
| 1. | Адрес земельного участка | | — | |
| 1.1. | Сведения о местоположении земельного участка (при отсутствии адреса) в структурированном в соответствии с федеральной информационной адресной системой виде | | 683000, Российская Федерация, Камчатский край, Петропавловск-Камчатский г | |
| 1.2. | Дополнительные сведения о местоположении земельного участка | | — | |
| 2. | Категория земель | | Земли населенных пунктов | |
| 3. | Вид (виды) разрешенного использования | | Земельные участки объектов инженерной инфраструктуры | |
| 3.1. | Дополнительные сведения об использовании земельного участка | | — | |
| 4. | Реестровый номер границ территориальной зоны или в случае отсутствия такого реестрового номера ее индивидуальное обозначение (вид, тип, номер, индекс) | | — | |
| 5. | Площадь земельного участка ± величина погрешности определения (вычисления) площади ($P \pm \Delta P$), м ² | | 37 ± 2,00 | |
| 6. | Формула, примененная для вычисления предельной погрешности определения площади земельного участка, с подставленными значениями и итоговые (вычисленные) значения | | 3,5*0,10*√(37,00) = 2 | |
| 7. | Предельный минимальный и максимальный размеры земельного участка (Рмин) и (Рмакс), м ² | | — — | |
| 8. | Кадастровый или иной государственный учетный номер (инвентарный) объекта недвижимости, расположенного на образуемом земельном участке | | — | |
| 9. | Кадастровые номера исходных земельных участков | | — | |
| 9.1. | Кадастровый номер входящего в состав земельного участка, представляющего собой единое землепользование (номер контура многоконтурного земельного участка), преобразование которого осуществляется | | — | |

| 1 | 2 | 3 |
|------|---|--------------------|
| 9.2. | Кадастровые номера земельных участков, исключаемых из состава измененного (исходного) земельного участка, представляющего собой единое землепользование | — |
| 9.3. | Кадастровый или иной государственный учетный номер (инвентарный) объекта недвижимости, расположенного на измененном земельном участке | — |
| 10. | Условный номер земельного участка | — |
| 11. | Учетный номер проекта межевания территории | — |
| 12. | Дополнительные сведения об образовании земельного участка | — |
| 13. | Сведения о земельных участках (землях общего пользования, территории общего пользования), посредством которых обеспечивается доступ | 41:01:0010112:2607 |
| 14. | Иные сведения | — |

4. Пояснения к сведениям об образуемом земельном участке _____ :ЗУ1 _____ :
 обозначение земельного участка

1. _____

1. Сведения о характерных точках границ образуемого земельного участка _____ :ЗУ2 _____ :
 обозначение земельного участка

Система координат _____ МСК-41, зона 1 _____ Зона № _____ 1 _____

| Обозначение характерных точек границ | Координаты, м | | Метод определения координат | Формулы, примененные для расчета средней квадратической погрешности определения координат характерных точек границ (Mt), с подставленными в такие формулы значениями и итоговые (вычисленные) значения Mt, м | Описание закрепления точки |
|--------------------------------------|---------------|--------------|---|--|----------------------------|
| | X | Y | | | |
| 1 | 2 | 3 | 4 | 5 | 6 |
| 35 | 566 078,39 | 1 407 653,52 | Метод спутниковых геодезических измерений (определений) | 0,10 | Закрепление отсутствует |
| 36 | 566 080,73 | 1 407 669,05 | | | |
| 37 | 566 073,79 | 1 407 705,83 | | | |
| 38 | 566 035,17 | 1 407 706,14 | | | |

| 1 | 2 | 3 | 4 | 5 | 6 |
|----|------------|--------------|---|------|-------------------------|
| 39 | 566 031,04 | 1 407 682,00 | Метод спутниковых геодезических измерений (определений) | 0,10 | Закрепление отсутствует |
| 40 | 566 029,21 | 1 407 676,28 | | | |
| 41 | 566 028,92 | 1 407 660,16 | | | |
| 42 | 566 032,90 | 1 407 657,51 | | | |
| 43 | 566 038,50 | 1 407 657,02 | | | |
| 35 | 566 078,39 | 1 407 653,52 | | | |

2. Сведения о частях границ образуемого земельного участка _____ :ЗУ2 _____ :
 обозначение земельного участка

| Обозначение части границ | | Горизонтальное проложение (S), м | Описание прохождения части границ | Сведения о согласовании местоположения границ (согласовано/спорное) |
|--------------------------|-------|----------------------------------|-----------------------------------|---|
| от т. | до т. | | | |
| 1 | 2 | 3 | 4 | 5 |
| 35 | 36 | 15,71 | — | согласовано |
| 36 | 37 | 37,43 | | |
| 37 | 38 | 38,62 | | |
| 38 | 39 | 24,49 | | |
| 39 | 40 | 6,01 | | |
| 40 | 41 | 16,12 | | |
| 41 | 42 | 4,78 | | |
| 42 | 43 | 5,62 | | |
| 43 | 35 | 40,04 | | |

3. Сведения о характеристиках образуемого земельного участка _____ :ЗУ2 _____ :
 обозначение земельного участка

| № п/п | Наименование характеристики земельного участка | Значение характеристики |
|-------|--|-------------------------|
| 1 | 2 | 3 |
| 1 | 2 | 3 |

| 1 | 2 | 3 |
|------|---|---|
| 1. | Адрес земельного участка | 683000, Российская Федерация, Камчатский край, Петропавловск-Камчатский г |
| 1.1. | Сведения о местоположении земельного участка (при отсутствии адреса) в структурированном в соответствии с федеральной информационной адресной системой виде | — |
| 1.2. | Дополнительные сведения о местоположении земельного участка | — |
| 2. | Категория земель | Земли населенных пунктов |
| 3. | Вид (виды) разрешенного использования | Земельные участки объектов многоквартирных жилых домов |
| 3.1. | Дополнительные сведения об использовании земельного участка | — |
| 4. | Реестровый номер границ территориальной зоны или в случае отсутствия такого реестрового номера ее индивидуальное обозначение (вид, тип, номер, индекс) | — |
| 5. | Площадь земельного участка \pm величина погрешности определения (вычисления) площади ($P \pm \Delta P$), м ² | 2 350 \pm 17,00 |
| 6. | Формула, примененная для вычисления предельной погрешности определения площади земельного участка, с подставленными значениями и итоговые (вычисленные) значения | $3,5 * 0,10 * \sqrt{(2\ 350,00)} = 17$ |
| 7. | Предельный минимальный и максимальный размеры земельного участка ($P_{\text{мин}}$ и $P_{\text{макс}}$), м ² | — — |
| 8. | Кадастровый или иной государственный учетный номер (инвентарный) объекта недвижимости, расположенного на образуемом земельном участке | — |
| 9. | Кадастровые номера исходных земельных участков | — |
| 9.1. | Кадастровый номер входящего в состав земельного участка, представляющего собой единое землепользование (номер контура многоконтурного земельного участка), преобразование которого осуществляется | — |
| 9.2. | Кадастровые номера земельных участков, исключаемых из состава измененного (исходного) земельного участка, представляющего собой единое землепользование | — |
| 9.3. | Кадастровый или иной государственный учетный номер (инвентарный) объекта недвижимости, расположенного на измененном земельном участке | — |

| 1 | 2 | 3 |
|-----|---|-------------------|
| 10. | Условный номер земельного участка | — |
| 11. | Учетный номер проекта межевания территории | — |
| 12. | Дополнительные сведения об образовании земельного участка | — |
| 13. | Сведения о земельных участках (землях общего пользования, территории общего пользования), посредством которых обеспечивается доступ | 41:01:0010112:147 |
| 14. | Иные сведения | — |

4. Пояснения к сведениям об образуемом земельном участке _____ :
 _____ :
 обозначение земельного участка

1. _____

1. Сведения о характерных точках границ образуемого земельного участка _____ :
 _____ :
 обозначение земельного участка

Система координат _____ МСК-41, зона 1 _____ Зона № _____ 1 _____

| Обозначение характерных точек границ | Координаты, м | | Метод определения координат | Формулы, примененные для расчета средней квадратической погрешности определения координат характерных точек границ (Mt), с подставленными в такие формулы значениями и итоговые (вычисленные) значения Mt, м | Описание закрепления точки |
|--------------------------------------|---------------|--------------|---|--|----------------------------|
| | X | Y | | | |
| 1 | 2 | 3 | 4 | 5 | 6 |
| 46 | 564 997,88 | 1 407 549,15 | Метод спутниковых геодезических измерений (определений) | 0,10 | Закрепление отсутствует |
| н1051У | 565 003,77 | 1 407 499,21 | | | |
| н1052У | 565 088,16 | 1 407 523,74 | | | |
| н1053У | 565 082,98 | 1 407 549,57 | | | |
| 47 | 565 080,52 | 1 407 563,62 | | | |
| 46 | 564 997,88 | 1 407 549,15 | | | |

2. Сведения о частях границ образуемого земельного участка _____ :3У21 _____ :
 обозначение земельного участка

| Обозначение части границ | | Горизонтальное проложение (S), м | Описание прохождения части границ | Сведения о согласовании местоположения границ (согласовано/спорное) |
|--------------------------|--------|----------------------------------|-----------------------------------|---|
| от т. | до т. | | | |
| 1 | 2 | 3 | 4 | 5 |
| 46 | н1051У | 50,29 | — | согласовано |
| н1051У | н1052У | 87,88 | | |
| н1052У | н1053У | 26,34 | | |
| н1053У | 47 | 14,26 | | |
| 47 | 46 | 83,90 | | |

3. Сведения о характеристиках образуемого земельного участка _____ :3У21 _____ :
 обозначение земельного участка

| № п/п | Наименование характеристики земельного участка | Значение характеристики |
|-------|--|---|
| 1 | 2 | 3 |
| 1. | Адрес земельного участка | — |
| 1.1. | Сведения о местоположении земельного участка (при отсутствии адреса) в структурированном в соответствии с федеральной информационной адресной системой виде | 683000, Российская Федерация, Камчатский край, Петропавловск-Камчатский г |
| 1.2. | Дополнительные сведения о местоположении земельного участка | — |
| 2. | Категория земель | Земли населенных пунктов |
| 3. | Вид (виды) разрешенного использования | Земельные участки многоквартирных жилых домов |
| 3.1. | Дополнительные сведения об использовании земельного участка | — |
| 4. | Реестровый номер границ территориальной зоны или в случае отсутствия такого реестрового номера ее индивидуальное обозначение (вид, тип, номер, индекс) | — |
| 5. | Площадь земельного участка ± величина погрешности определения (вычисления) площади ($P \pm \Delta P$), м ² | 3 878 ± 22,00 |
| 6. | Формула, примененная для вычисления предельной погрешности определения площади земельного участка, с подставленными значениями и итоговые (вычисленные) значения | $3,5*0,10*\sqrt{(3\ 878,00)} = 22$ |
| 7. | Предельный минимальный и максимальный размеры земельного участка (Рмин) и (Рмакс), м ² | — — |

| 1 | 2 | 3 |
|------|---|---|
| 8. | Кадастровый или иной государственный учетный номер (инвентарный) объекта недвижимости, расположенного на образуемом земельном участке | 41:01:0010112:456; 41:01:0010112:2770; 41:01:0010112:2772; 41:01:0000000:1193; 41:01:0010112:2771 |
| 9. | Кадастровые номера исходных земельных участков | — |
| 9.1. | Кадастровый номер входящего в состав земельного участка, представляющего собой единое землепользование (номер контура многоконтурного земельного участка), преобразование которого осуществляется | — |
| 9.2. | Кадастровые номера земельных участков, исключаемых из состава измененного (исходного) земельного участка, представляющего собой единое землепользование | — |
| 9.3. | Кадастровый или иной государственный учетный номер (инвентарный) объекта недвижимости, расположенного на измененном земельном участке | — |
| 10. | Условный номер земельного участка | — |
| 11. | Учетный номер проекта межевания территории | — |
| 12. | Дополнительные сведения об образовании земельного участка | — |
| 13. | Сведения о земельных участках (землях общего пользования, территории общего пользования), посредством которых обеспечивается доступ | Земли общего пользования |
| 14. | Иные сведения | — |

4. Пояснения к сведениям об образуемом земельном участке _____ :

 обозначение земельного участка

1. _____

1. Сведения о характерных точках границ образуемого земельного участка _____ :

 обозначение земельного участка

Система координат _____ МСК-41, зона 1 _____ Зона № _____ 1 _____

| Обозначение характерных точек границ | Координаты, м | | Метод определения координат | Формулы, примененные для расчета средней квадратической погрешности определения координат характерных точек границ (Mt), с подставленными в такие формулы значениями и итоговые (вычисленные) значения Mt, м | Описание закрепления точки |
|--------------------------------------|---------------|---|-----------------------------|--|----------------------------|
| | X | Y | | | |
| | | | | | |

| 1 | 2 | 3 | 4 | 5 | 6 |
|--------|------------|--------------|---|------|-------------------------|
| н1046У | 565 145,38 | 1 407 634,34 | Метод спутниковых геодезических измерений (определений) | 0,10 | Закрепление отсутствует |
| н1047У | 565 142,71 | 1 407 647,99 | | | |
| н1048У | 565 141,53 | 1 407 654,04 | | | |
| н1049У | 565 100,18 | 1 407 647,33 | | | Нет закрепления |
| н1050У | 565 106,11 | 1 407 610,49 | | | |
| 44 | 565 114,35 | 1 407 611,89 | | | |
| 45 | 565 127,67 | 1 407 630,42 | | | Закрепление отсутствует |
| н1046У | 565 145,38 | 1 407 634,34 | | | |

2. Сведения о частях границ образуемого земельного участка 41:01:0010112:2123:3У10 :
 обозначение земельного участка

| Обозначение части границ | | Горизонтальное проложение (S), м | Описание прохождения части границ | Сведения о согласовании местоположения границ (согласовано/спорное) |
|--------------------------|--------|----------------------------------|-----------------------------------|---|
| от т. | до т. | | | |
| 1 | 2 | 3 | 4 | 5 |
| н1046У | н1047У | 13,91 | — | согласовано |
| н1047У | н1048У | 6,16 | | |
| н1048У | н1049У | 41,89 | | |
| н1049У | н1050У | 37,31 | | |
| н1050У | 44 | 8,36 | | |
| 44 | 45 | 22,82 | | |
| 45 | н1046У | 18,14 | | |

3. Сведения о характеристиках образуемого земельного участка 41:01:0010112:2123:3У10 :
 обозначение земельного участка

| № п/п | Наименование характеристики земельного участка | Значение характеристики |
|-------|--|-------------------------|
| 1 | 2 | 3 |
| | | |

| 1 | 2 | 3 |
|------|---|---|
| 1. | Адрес земельного участка | — |
| 1.1. | Сведения о местоположении земельного участка (при отсутствии адреса) в структурированном в соответствии с федеральной информационной адресной системой виде | 683000, Российская Федерация, Камчатский край, Петропавловск-Камчатский г |
| 1.2. | Дополнительные сведения о местоположении земельного участка | — |
| 2. | Категория земель | Земли населенных пунктов |
| 3. | Вид (виды) разрешенного использования | Земельные участки многоквартирных жилых домов |
| 3.1. | Дополнительные сведения об использовании земельного участка | — |
| 4. | Реестровый номер границ территориальной зоны или в случае отсутствия такого реестрового номера ее индивидуальное обозначение (вид, тип, номер, индекс) | — |
| 5. | Площадь земельного участка \pm величина погрешности определения (вычисления) площади ($P \pm \Delta P$), м ² | 1 147 \pm 12,00 |
| 6. | Формула, примененная для вычисления предельной погрешности определения площади земельного участка, с подставленными значениями и итоговые (вычисленные) значения | $3,5 * 0,10 * \sqrt{(1\ 147,00)} = 12$ |
| 7. | Предельный минимальный и максимальный размеры земельного участка ($P_{\text{мин}}$ и $P_{\text{макс}}$), м ² | — — |
| 8. | Кадастровый или иной государственный учетный номер (инвентарный) объекта недвижимости, расположенного на образуемом земельном участке | 41:01:0010112:445; 41:01:0010112:2770; 41:01:0010112:2771; 41:01:0010112:2772 |
| 9. | Кадастровые номера исходных земельных участков | 41:01:0010112:2123 |
| 9.1. | Кадастровый номер входящего в состав земельного участка, представляющего собой единое землепользование (номер контура многоконтурного земельного участка), преобразование которого осуществляется | — |
| 9.2. | Кадастровые номера земельных участков, исключаемых из состава измененного (исходного) земельного участка, представляющего собой единое землепользование | — |
| 9.3. | Кадастровый или иной государственный учетный номер (инвентарный) объекта недвижимости, расположенного на измененном земельном участке | — |

| 1 | 2 | 3 |
|-----|---|--------------------------|
| 10. | Условный номер земельного участка | — |
| 11. | Учетный номер проекта межевания территории | — |
| 12. | Дополнительные сведения об образовании земельного участка | — |
| 13. | Сведения о земельных участках (землях общего пользования, территории общего пользования), посредством которых обеспечивается доступ | Земли общего пользования |
| 14. | Иные сведения | — |

4. Пояснения к сведениям об образуемом земельном участке 41:01:0010112:2123:3У10 :
 обозначение земельного участка

1. —

1. Сведения о характерных точках границ образуемого земельного участка 41:01:0010112:41:3У3 :
 обозначение земельного участка

Система координат МСК-41, зона 1 Зона № 1

| Обозначение характерных точек границ | Координаты, м | | Метод определения координат | Формулы, примененные для расчета средней квадратической погрешности определения координат характерных точек границ (Mt), с подставленными в такие формулы значениями и итоговые (вычисленные) значения Mt, м | Описание закрепления точки |
|--------------------------------------|---------------|--------------|---|--|----------------------------|
| | X | Y | | | |
| 1 | 2 | 3 | 4 | 5 | 6 |
| н1054У | 565 144,38 | 1 407 558,32 | Метод спутниковых геодезических измерений (определений) | 0,10 | Закрепление отсутствует |
| н1055У | 565 117,33 | 1 407 554,32 | | | |
| н1056У | 565 115,07 | 1 407 553,50 | | | |
| н1057У | 565 105,26 | 1 407 547,47 | | | |
| н1058У | 565 101,96 | 1 407 546,10 | | | |
| 48 | 565 102,68 | 1 407 527,53 | | | |
| н1247У | 565 107,43 | 1 407 514,88 | | | |

| 1 | 2 | 3 | 4 | 5 | 6 |
|--------|------------|--------------|---|------|-------------------------|
| н1059У | 565 113,12 | 1 407 499,73 | Метод спутниковых геодезических измерений (определений) | 0,10 | Закрепление отсутствует |
| н1060У | 565 150,62 | 1 407 524,71 | | | |
| н1054У | 565 144,38 | 1 407 558,32 | | | |

2. Сведения о частях границ образуемого земельного участка 41:01:0010112:41:3У3 :
 обозначение земельного участка

| Обозначение части границ | | Горизонтальное проложение (S), м | Описание прохождения части границ | Сведения о согласовании местоположения границ (согласовано/спорное) |
|--------------------------|--------|----------------------------------|-----------------------------------|---|
| от т. | до т. | | | |
| 1 | 2 | 3 | 4 | 5 |
| н1054У | н1055У | 27,34 | — | согласовано |
| н1055У | н1056У | 2,40 | | |
| н1056У | н1057У | 11,52 | | |
| н1057У | н1058У | 3,57 | | |
| н1058У | 48 | 18,58 | | |
| 48 | н1247У | 13,51 | | |
| н1247У | н1059У | 16,18 | | |
| н1059У | н1060У | 45,06 | | |
| н1060У | н1054У | 34,18 | | |

3. Сведения о характеристиках образуемого земельного участка 41:01:0010112:41:3У3 :
 обозначение земельного участка

| № п/п | Наименование характеристики земельного участка | Значение характеристики |
|-------|---|---|
| 1 | 2 | 3 |
| 1. | Адрес земельного участка | — |
| 1.1. | Сведения о местоположении земельного участка (при отсутствии адреса) в структурированном в соответствии с федеральной информационной адресной системой виде | 683000, Российская Федерация, Камчатский край, Петропавловск-Камчатский г |
| 1.2. | Дополнительные сведения о местоположении земельного участка | — |
| 2. | Категория земель | Земли населенных пунктов |
| 3. | Вид (виды) разрешенного использования | Земельные участки многоквартирных жилых домов |
| 3.1. | Дополнительные сведения об использовании земельного участка | — |

| 1 | 2 | 3 |
|---|---|--|
| 4. | Реестровый номер границ территориальной зоны или в случае отсутствия такого реестрового номера ее индивидуальное обозначение (вид, тип, номер, индекс) | — |
| 5. | Площадь земельного участка ± величина погрешности определения (вычисления) площади ($P \pm \Delta P$), м ² | 1 927 ± 15,00 |
| 6. | Формула, примененная для вычисления предельной погрешности определения площади земельного участка, с подставленными значениями и итоговые (вычисленные) значения | $3,5 * 0,10 * \sqrt{(1\ 927,00)} = 15$ |
| 7. | Предельный минимальный и максимальный размеры земельного участка (Рмин) и (Рмакс), м ² | — — |
| 8. | Кадастровый или иной государственный учетный номер (инвентарный) объекта недвижимости, расположенного на образуемом земельном участке | 41:01:0010112:1958; 41:01:0000000:1193 |
| 9. | Кадастровые номера исходных земельных участков | 41:01:0010112:41 |
| 9.1. | Кадастровый номер входящего в состав земельного участка, представляющего собой единое землепользование (номер контура многоконтурного земельного участка), преобразование которого осуществляется | — |
| 9.2. | Кадастровые номера земельных участков, исключаемых из состава измененного (исходного) земельного участка, представляющего собой единое землепользование | — |
| 9.3. | Кадастровый или иной государственный учетный номер (инвентарный) объекта недвижимости, расположенного на измененном земельном участке | — |
| 10. | Условный номер земельного участка | — |
| 11. | Учетный номер проекта межевания территории | — |
| 12. | Дополнительные сведения об образовании земельного участка | — |
| 13. | Сведения о земельных участках (землях общего пользования, территории общего пользования), посредством которых обеспечивается доступ | Земли общего пользования |
| 14. | Иные сведения | — |
| 4. Пояснения к сведениям об образуемом земельном участке | | 41:01:0010112:41:ЗУЗ : обозначение земельного участка |

1. _____

1. Сведения о характерных точках границ образуемого земельного участка 41:01:0010112:41:3У4 :
 обозначение земельного участка

Система координат МСК-41, зона 1 Зона № 1

| Обозначение характерных точек границ | Координаты, м | | Метод определения координат | Формулы, примененные для расчета средней квадратической погрешности определения координат характерных точек границ (Mt), с подставленными в такие формулы значениями и итоговые (вычисленные) значения Mt, м | Описание закрепления точки |
|--------------------------------------|---------------|--------------|---|--|----------------------------|
| | X | Y | | | |
| 1 | 2 | 3 | 4 | 5 | 6 |
| н1054У | 565 144,38 | 1 407 558,32 | Метод спутниковых геодезических измерений (определений) | 0,10 | Закрепление отсутствует |
| н1060У | 565 150,62 | 1 407 524,71 | | | |
| н1061У | 565 156,80 | 1 407 528,83 | | | |
| н1062У | 565 178,21 | 1 407 534,44 | | | |
| н1063У | 565 200,27 | 1 407 532,73 | | | |
| н1064У | 565 200,51 | 1 407 556,97 | | | |
| н1065У | 565 199,32 | 1 407 563,86 | | | |
| н1066У | 565 164,14 | 1 407 561,25 | | | |
| н1054У | 565 144,38 | 1 407 558,32 | | | |

2. Сведения о частях границ образуемого земельного участка 41:01:0010112:41:3У4 :
 обозначение земельного участка

| Обозначение части границ | | Горизонтальное проложение (S), м | Описание прохождения части границ | Сведения о согласовании местоположения границ (согласовано/спорное) |
|--------------------------|--------|----------------------------------|-----------------------------------|---|
| от т. | до т. | | | |
| 1 | 2 | 3 | 4 | 5 |
| н1054У | н1060У | 34,18 | — | согласовано |

| 1 | 2 | 3 | 4 | 5 |
|--------|--------|-------|---|-------------|
| н1060У | н1061У | 7,43 | — | согласовано |
| н1061У | н1062У | 22,13 | | |
| н1062У | н1063У | 22,13 | | |
| н1063У | н1064У | 24,24 | | |
| н1064У | н1065У | 6,99 | | |
| н1065У | н1066У | 35,28 | | |
| н1066У | н1054У | 19,98 | | |

3. Сведения о характеристиках образуемого земельного участка 41:01:0010112:41:3У4 :
 обозначение земельного участка

| № п/п | Наименование характеристики земельного участка | Значение характеристики |
|-------|--|---|
| 1 | 2 | 3 |
| 1. | Адрес земельного участка | — |
| 1.1. | Сведения о местоположении земельного участка (при отсутствии адреса) в структурированном в соответствии с федеральной информационной адресной системой виде | 683000, Российская Федерация, Камчатский край, Петропавловск-Камчатский г |
| 1.2. | Дополнительные сведения о местоположении земельного участка | — |
| 2. | Категория земель | Земли населенных пунктов |
| 3. | Вид (виды) разрешенного использования | Земельные участки многоквартирных жилых домов |
| 3.1. | Дополнительные сведения об использовании земельного участка | — |
| 4. | Реестровый номер границ территориальной зоны или в случае отсутствия такого реестрового номера ее индивидуальное обозначение (вид, тип, номер, индекс) | — |
| 5. | Площадь земельного участка ± величина погрешности определения (вычисления) площади ($P \pm \Delta P$), м ² | 1 600 ± 14,00 |
| 6. | Формула, примененная для вычисления предельной погрешности определения площади земельного участка, с подставленными значениями и итоговые (вычисленные) значения | $3,5*0,10*\sqrt{(1\ 600,00)} = 14$ |
| 7. | Предельный минимальный и максимальный размеры земельного участка (Рмин) и (Рмакс), м ² | — — |
| 8. | Кадастровый или иной государственный учетный номер (инвентарный) объекта недвижимости, расположенного на образуемом земельном участке | — |

| 1 | 2 | 3 |
|------|---|--------------------------|
| 9. | Кадастровые номера исходных земельных участков | 41:01:0010112:41 |
| 9.1. | Кадастровый номер входящего в состав земельного участка, представляющего собой единое землепользование (номер контура многоконтурного земельного участка), преобразование которого осуществляется | — |
| 9.2. | Кадастровые номера земельных участков, исключаемых из состава измененного (исходного) земельного участка, представляющего собой единое землепользование | — |
| 9.3. | Кадастровый или иной государственный учетный номер (инвентарный) объекта недвижимости, расположенного на измененном земельном участке | — |
| 10. | Условный номер земельного участка | — |
| 11. | Учетный номер проекта межевания территории | — |
| 12. | Дополнительные сведения об образовании земельного участка | — |
| 13. | Сведения о земельных участках (землях общего пользования, территории общего пользования), посредством которых обеспечивается доступ | Земли общего пользования |
| 14. | Иные сведения | — |

4. Пояснения к сведениям об образуемом земельном участке 41:01:0010112:41:3У4 :
обозначение земельного участка

1. —

1. Сведения о характерных точках границ образуемого земельного участка 41:01:0010112:41:3У5 :
обозначение земельного участка

Система координат МСК-41, зона 1 Зона № 1

| Обозначение характерных точек границ | Координаты, м | | Метод определения координат | Формулы, примененные для расчета средней квадратической погрешности определения координат характерных точек границ (Mt), с подставленными в такие формулы значениями и итоговые (вычисленные) значения Mt, м | Описание закрепления точки |
|--------------------------------------|---------------|--------------|---|--|----------------------------|
| | X | Y | | | |
| 1 | 2 | 3 | 4 | 5 | 6 |
| н1067У | 565 198,25 | 1 407 570,05 | Метод спутниковых геодезических измерений (определений) | 0,10 | Закрепление отсутствует |

| 1 | 2 | 3 | 4 | 5 | 6 |
|--------|------------|--------------|---|------|-------------------------|
| н1068У | 565 192,08 | 1 407 605,74 | Метод спутниковых геодезических измерений (определений) | 0,10 | Закрепление отсутствует |
| 49 | 565 100,19 | 1 407 592,18 | | | |
| 50 | 565 101,15 | 1 407 567,23 | | | |
| н1069У | 565 101,69 | 1 407 553,19 | | | |
| н1070У | 565 116,30 | 1 407 559,99 | | | |
| н1071У | 565 163,45 | 1 407 567,21 | | | |
| н1067У | 565 198,25 | 1 407 570,05 | | | |

2. Сведения о частях границ образуемого земельного участка 41:01:0010112:41:3У5 :
 обозначение земельного участка

| Обозначение части границ | | Горизонтальное проложение (S), м | Описание прохождения части границ | Сведения о согласовании местоположения границ (согласовано/спорное) |
|--------------------------|--------|----------------------------------|-----------------------------------|---|
| от т. | до т. | | | |
| 1 | 2 | 3 | 4 | 5 |
| н1067У | н1068У | 36,22 | — | согласовано |
| н1068У | 49 | 92,89 | | |
| 49 | 50 | 24,97 | | |
| 50 | н1069У | 14,05 | | |
| н1069У | н1070У | 16,11 | | |
| н1070У | н1071У | 47,70 | | |
| н1071У | н1067У | 34,92 | | |

3. Сведения о характеристиках образуемого земельного участка 41:01:0010112:41:3У5 :
 обозначение земельного участка

| № п/п | Наименование характеристики земельного участка | Значение характеристики |
|-------|--|-------------------------|
| 1 | 2 | 3 |
| 1 | | |

| 1 | 2 | 3 |
|------|---|---|
| 1. | Адрес земельного участка | 683000, Российская Федерация, Камчатский край, Петропавловск-Камчатский г |
| 1.1. | Сведения о местоположении земельного участка (при отсутствии адреса) в структурированном в соответствии с федеральной информационной адресной системой виде | — |
| 1.2. | Дополнительные сведения о местоположении земельного участка | — |
| 2. | Категория земель | Земли населенных пунктов |
| 3. | Вид (виды) разрешенного использования | Земельные участки многоквартирных жилых домов |
| 3.1. | Дополнительные сведения об использовании земельного участка | — |
| 4. | Реестровый номер границ территориальной зоны или в случае отсутствия такого реестрового номера ее индивидуальное обозначение (вид, тип, номер, индекс) | — |
| 5. | Площадь земельного участка \pm величина погрешности определения (вычисления) площади ($P \pm \Delta P$), м ² | 3 313 \pm 20,00 |
| 6. | Формула, примененная для вычисления предельной погрешности определения площади земельного участка, с подставленными значениями и итоговые (вычисленные) значения | $3,5 * 0,10 * \sqrt{(3\ 313,00)} = 20$ |
| 7. | Предельный минимальный и максимальный размеры земельного участка ($P_{\text{мин}}$ и $P_{\text{макс}}$), м ² | — — |
| 8. | Кадастровый или иной государственный учетный номер (инвентарный) объекта недвижимости, расположенного на образуемом земельном участке | — |
| 9. | Кадастровые номера исходных земельных участков | 41:01:0010112:41 |
| 9.1. | Кадастровый номер входящего в состав земельного участка, представляющего собой единое землепользование (номер контура многоконтурного земельного участка), преобразование которого осуществляется | — |
| 9.2. | Кадастровые номера земельных участков, исключаемых из состава измененного (исходного) земельного участка, представляющего собой единое землепользование | — |
| 9.3. | Кадастровый или иной государственный учетный номер (инвентарный) объекта недвижимости, расположенного на измененном земельном участке | — |

| 1 | 2 | 3 |
|-----|---|--------------------------|
| 10. | Условный номер земельного участка | — |
| 11. | Учетный номер проекта межевания территории | — |
| 12. | Дополнительные сведения об образовании земельного участка | — |
| 13. | Сведения о земельных участках (землях общего пользования, территории общего пользования), посредством которых обеспечивается доступ | Земли общего пользования |
| 14. | Иные сведения | — |

4. Пояснения к сведениям об образуемом земельном участке 41:01:0010112:41:3У5 :
 обозначение земельного участка

1. —

1. Сведения о характерных точках границ образуемого земельного участка 41:01:0010112:41:3У6 :
 обозначение земельного участка

Система координат МСК-41, зона 1 Зона № 1

| Обозначение характерных точек границ | Координаты, м | | Метод определения координат | Формулы, примененные для расчета средней квадратической погрешности определения координат характерных точек границ (Mt), с подставленными в такие формулы значениями и итоговые (вычисленные) значения Mt, м | Описание закрепления точки |
|--------------------------------------|---------------|--------------|---|--|----------------------------|
| | X | Y | | | |
| 1 | 2 | 3 | 4 | 5 | 6 |
| 49 | 565 100,19 | 1 407 592,18 | Метод спутниковых геодезических измерений (определений) | 0,10 | Закрепление отсутствует |
| н1068У | 565 192,08 | 1 407 605,74 | | | |
| 51 | 565 185,60 | 1 407 643,25 | | | Нет закрепления |
| н1046У | 565 145,38 | 1 407 634,34 | | | Закрепление отсутствует |
| 45 | 565 127,67 | 1 407 630,42 | | | Нет закрепления |
| 44 | 565 114,35 | 1 407 611,89 | | | Нет закрепления |
| 49 | 565 100,19 | 1 407 592,18 | | | Закрепление отсутствует |

2. Сведения о частях границ образуемого земельного участка 41:01:0010112:41:ЗУ6 :
 обозначение земельного участка

| Обозначение части границ | | Горизонтальное проложение (S), м | Описание прохождения части границ | Сведения о согласовании местоположения границ (согласовано/спорное) |
|--------------------------|--------|----------------------------------|-----------------------------------|---|
| от т. | до т. | | | |
| 1 | 2 | 3 | 4 | 5 |
| 49 | н1068У | 92,89 | — | согласовано |
| н1068У | 51 | 38,07 | | |
| 51 | н1046У | 41,20 | | |
| н1046У | 45 | 18,14 | | |
| 45 | 44 | 22,82 | | |
| 44 | 49 | 24,27 | | |

3. Сведения о характеристиках образуемого земельного участка 41:01:0010112:41:ЗУ6 :
 обозначение земельного участка

| № п/п | Наименование характеристики земельного участка | Значение характеристики |
|-------|--|---|
| 1 | 2 | 3 |
| 1. | Адрес земельного участка | — |
| 1.1. | Сведения о местоположении земельного участка (при отсутствии адреса) в структурированном в соответствии с федеральной информационной адресной системой виде | 683000, Российская Федерация, Камчатский край, Петропавловск-Камчатский г |
| 1.2. | Дополнительные сведения о местоположении земельного участка | — |
| 2. | Категория земель | Земли населенных пунктов |
| 3. | Вид (виды) разрешенного использования | Земельные участки многоквартирных жилых домов |
| 3.1. | Дополнительные сведения об использовании земельного участка | — |
| 4. | Реестровый номер границ территориальной зоны или в случае отсутствия такого реестрового номера ее индивидуальное обозначение (вид, тип, номер, индекс) | — |
| 5. | Площадь земельного участка ± величина погрешности определения (вычисления) площади ($P \pm \Delta P$), м ² | 2 699 ± 18,00 |
| 6. | Формула, примененная для вычисления предельной погрешности определения площади земельного участка, с подставленными значениями и итоговые (вычисленные) значения | $3,5*0,10*\sqrt{(2\ 699,00)} = 18$ |
| 7. | Предельный минимальный и максимальный размеры земельного участка (Pмин) и (Pмакс), м ² | — — |

| 1 | 2 | 3 |
|------|---|--------------------------|
| 8. | Кадастровый или иной государственный учетный номер (инвентарный) объекта недвижимости, расположенного на образуемом земельном участке | — |
| 9. | Кадастровые номера исходных земельных участков | 41:01:0010112:41 |
| 9.1. | Кадастровый номер входящего в состав земельного участка, представляющего собой единое землепользование (номер контура многоконтурного земельного участка), преобразование которого осуществляется | — |
| 9.2. | Кадастровые номера земельных участков, исключаемых из состава измененного (исходного) земельного участка, представляющего собой единое землепользование | — |
| 9.3. | Кадастровый или иной государственный учетный номер (инвентарный) объекта недвижимости, расположенного на измененном земельном участке | — |
| 10. | Условный номер земельного участка | — |
| 11. | Учетный номер проекта межевания территории | — |
| 12. | Дополнительные сведения об образовании земельного участка | — |
| 13. | Сведения о земельных участках (землях общего пользования, территории общего пользования), посредством которых обеспечивается доступ | Земли общего пользования |
| 14. | Иные сведения | — |

4. Пояснения к сведениям об образуемом земельном участке 41:01:0010112:41:ЗУ6 :
 обозначение земельного участка

1. —

1. Сведения о характерных точках границ образуемого земельного участка :ЗУ7 :
 обозначение земельного участка

Система координат МСК-41, зона 1 Зона № 1

| Обозначение характерных точек границ | Координаты, м | | Метод определения координат | Формулы, примененные для расчета средней квадратической погрешности определения координат характерных точек границ (Mt), с подставленными в такие формулы значениями и итоговые (вычисленные) значения Mt, м | Описание закрепления точки |
|--------------------------------------|---------------|---|-----------------------------|--|----------------------------|
| | X | Y | | | |
| | | | | | |

| 1 | 2 | 3 | 4 | 5 | 6 |
|--------|------------|--------------|---|------|-------------------------|
| н1072У | 564 986,44 | 1 407 628,97 | Метод спутниковых геодезических измерений (определений) | 0,10 | Закрепление отсутствует |
| н1073У | 564 985,72 | 1 407 616,15 | | | — |
| н1074У | 564 985,05 | 1 407 599,65 | | | |
| н1075У | 564 985,90 | 1 407 596,44 | | | |
| н1076У | 564 987,83 | 1 407 594,57 | | | |
| н1077У | 564 989,29 | 1 407 593,72 | | | |
| н1078У | 564 992,73 | 1 407 593,42 | | | |
| 52 | 564 998,56 | 1 407 595,30 | | | Закрепление отсутствует |
| н1079У | 565 026,80 | 1 407 599,22 | | | — |
| н1080У | 565 019,91 | 1 407 635,74 | | | |
| н1072У | 564 986,44 | 1 407 628,97 | | | Закрепление отсутствует |

2. Сведения о частях границ образуемого земельного участка _____ :ЗУ7 _____ :
 обозначение земельного участка

| Обозначение части границ | | Горизонтальное проложение (S), м | Описание прохождения части границ | Сведения о согласовании местоположения границ (согласовано/спорное) |
|--------------------------|--------|----------------------------------|-----------------------------------|---|
| от т. | до т. | | | |
| 1 | 2 | 3 | 4 | 5 |
| н1072У | н1073У | 12,84 | — | согласовано |
| н1073У | н1074У | 16,51 | | |
| н1074У | н1075У | 3,32 | | |
| н1075У | н1076У | 2,69 | | |
| н1076У | н1077У | 1,69 | | |
| н1077У | н1078У | 3,45 | | |
| н1078У | 52 | 6,13 | | |
| 52 | н1079У | 28,51 | | |

| | | | | |
|--------|--------|-------|---|-------------|
| 1 | 2 | 3 | 4 | 5 |
| н1079У | н1080У | 37,16 | — | согласовано |
| н1080У | н1072У | 34,15 | | |

3. Сведения о характеристиках образуемого земельного участка _____ :ЗУ7 _____ :
 обозначение земельного участка

| № п/п | Наименование характеристики земельного участка | Значение характеристики |
|-------|---|---|
| 1 | 2 | 3 |
| 1. | Адрес земельного участка | — |
| 1.1. | Сведения о местоположении земельного участка (при отсутствии адреса) в структурированном в соответствии с федеральной информационной адресной системой виде | 683000, Российская Федерация, Камчатский край, Петропавловск-Камчатский г |
| 1.2. | Дополнительные сведения о местоположении земельного участка | — |
| 2. | Категория земель | Земли населенных пунктов |
| 3. | Вид (виды) разрешенного использования | Земельные участки многоквартирных жилых домов |
| 3.1. | Дополнительные сведения об использовании земельного участка | — |
| 4. | Реестровый номер границ территориальной зоны или в случае отсутствия такого реестрового номера ее индивидуальное обозначение (вид, тип, номер, индекс) | — |
| 5. | Площадь земельного участка ± величина погрешности определения (вычисления) площади ($P \pm \Delta P$), м ² | 1 376 ± 13,00 |
| 6. | Формула, примененная для вычисления предельной погрешности определения площади земельного участка, с подставленными значениями и итоговые (вычисленные) значения | $3,5*0,10*\sqrt{(1\ 376,00)} = 13$ |
| 7. | Предельный минимальный и максимальный размеры земельного участка (Рмин) и (Рмакс), м ² | — — |
| 8. | Кадастровый или иной государственный учетный номер (инвентарный) объекта недвижимости, расположенного на образуемом земельном участке | 41:01:0010112:2145 |
| 9. | Кадастровые номера исходных земельных участков | — |
| 9.1. | Кадастровый номер входящего в состав земельного участка, представляющего собой единое землепользование (номер контура многоконтурного земельного участка), преобразование которого осуществляется | — |

| 1 | 2 | 3 |
|------|---|--------------------------|
| 9.2. | Кадастровые номера земельных участков, исключаемых из состава измененного (исходного) земельного участка, представляющего собой единое землепользование | — |
| 9.3. | Кадастровый или иной государственный учетный номер (инвентарный) объекта недвижимости, расположенного на измененном земельном участке | — |
| 10. | Условный номер земельного участка | — |
| 11. | Учетный номер проекта межевания территории | — |
| 12. | Дополнительные сведения об образовании земельного участка | — |
| 13. | Сведения о земельных участках (землях общего пользования, территории общего пользования), посредством которых обеспечивается доступ | Земли общего пользования |
| 14. | Иные сведения | — |

4. Пояснения к сведениям об образуемом земельном участке _____ :ЗУ7 :
 обозначение земельного участка

1. _____

1. Сведения о характерных точках границ образуемого земельного участка _____ :ЗУ8 :
 обозначение земельного участка

Система координат _____ МСК-41, зона 1 _____ Зона № _____ 1 _____

| Обозначение характерных точек границ | Координаты, м | | Метод определения координат | Формулы, примененные для расчета средней квадратической погрешности определения координат характерных точек границ (Mt), с подставленными в такие формулы значениями и итоговые (вычисленные) значения Mt, м | Описание закрепления точки |
|--------------------------------------|---------------|--------------|---|--|----------------------------|
| | X | Y | | | |
| 1 | 2 | 3 | 4 | 5 | 6 |
| н1083У | 565 050,35 | 1 407 649,12 | Метод спутниковых геодезических измерений (определений) | 0,10 | Закрепление отсутствует |
| н1084У | 565 083,21 | 1 407 654,06 | | | — |
| н1085У | 565 078,87 | 1 407 685,71 | | | Закрепление отсутствует |
| н4696У | 565 045,92 | 1 407 681,23 | | | — |

| 1 | 2 | 3 | 4 | 5 | 6 |
|--------|------------|--------------|---|------|-------------------------|
| н1083У | 565 050,35 | 1 407 649,12 | Метод спутниковых геодезических измерений (определений) | 0,10 | Закрепление отсутствует |

2. Сведения о частях границ образуемого земельного участка _____ :ЗУ8 _____ :
 обозначение земельного участка

| Обозначение части границ | | Горизонтальное проложение (S), м | Описание прохождения части границ | Сведения о согласовании местоположения границ (согласовано/спорное) |
|--------------------------|--------|----------------------------------|-----------------------------------|---|
| от т. | до т. | | | |
| 1 | 2 | 3 | 4 | 5 |
| н1083У | н1084У | 33,23 | — | согласовано |
| н1084У | н1085У | 31,95 | | |
| н1085У | н4696У | 33,25 | | |
| н4696У | н1083У | 32,41 | | |

3. Сведения о характеристиках образуемого земельного участка _____ :ЗУ8 _____ :
 обозначение земельного участка

| № п/п | Наименование характеристики земельного участка | Значение характеристики |
|-------|--|---|
| 1 | 2 | 3 |
| 1. | Адрес земельного участка | — |
| 1.1. | Сведения о местоположении земельного участка (при отсутствии адреса) в структурированном в соответствии с федеральной информационной адресной системой виде | 683000, Российская Федерация, Камчатский край, Петропавловск-Камчатский г |
| 1.2. | Дополнительные сведения о местоположении земельного участка | — |
| 2. | Категория земель | Земли населенных пунктов |
| 3. | Вид (виды) разрешенного использования | Земельные участки многоквартирных жилых домов |
| 3.1. | Дополнительные сведения об использовании земельного участка | — |
| 4. | Реестровый номер границ территориальной зоны или в случае отсутствия такого реестрового номера ее индивидуальное обозначение (вид, тип, номер, индекс) | — |
| 5. | Площадь земельного участка ± величина погрешности определения (вычисления) площади ($P \pm \Delta P$), м ² | 1 070 ± 11,00 |
| 6. | Формула, примененная для вычисления предельной погрешности определения площади земельного участка, с подставленными значениями и итоговые (вычисленные) значения | $3,5*0,10*\sqrt{(1\ 070,00)} = 11$ |

| 1 | 2 | 3 |
|---|---|--|
| 7. | Предельный минимальный и максимальный размеры земельного участка (Рмин) и (Рмакс), м ² | — — |
| 8. | Кадастровый или иной государственный учетный номер (инвентарный) объекта недвижимости, расположенного на образуемом земельном участке | — |
| 9. | Кадастровые номера исходных земельных участков | — |
| 9.1. | Кадастровый номер входящего в состав земельного участка, представляющего собой единое землепользование (номер контура многоконтурного земельного участка), преобразование которого осуществляется | — |
| 9.2. | Кадастровые номера земельных участков, исключаемых из состава измененного (исходного) земельного участка, представляющего собой единое землепользование | — |
| 9.3. | Кадастровый или иной государственный учетный номер (инвентарный) объекта недвижимости, расположенного на измененном земельном участке | — |
| 10. | Условный номер земельного участка | — |
| 11. | Учетный номер проекта межевания территории | — |
| 12. | Дополнительные сведения об образовании земельного участка | — |
| 13. | Сведения о земельных участках (землях общего пользования, территории общего пользования), посредством которых обеспечивается доступ | Земли общего пользования |
| 14. | Иные сведения | — |
| 4. Пояснения к сведениям об образуемом земельном участке | | :ЗУ8 : обозначение земельного участка |
| 1. | — | — |

1. Сведения о характерных точках границ образуемого земельного участка _____ :ЗУ9 _____ :
 обозначение земельного участка

Система координат _____ МСК-41, зона 1 _____ Зона № _____ 1 _____

| Обозначение характерных точек границ | Координаты, м | | Метод определения координат | Формулы, примененные для расчета средней квадратической погрешности определения координат характерных точек границ (Mt), с подставленными в такие формулы значениями и итоговые (вычисленные) значения Mt, м | Описание закрепления точки |
|--------------------------------------|---------------|--------------|---|--|----------------------------|
| | X | Y | | | |
| 1 | 2 | 3 | 4 | 5 | 6 |
| н1087У | 565 144,07 | 1 407 694,56 | Метод спутниковых геодезических измерений (определений) | 0,10 | Закрепление отсутствует |
| н1138У | 565 141,59 | 1 407 714,60 | | | |
| н1137У | 565 109,34 | 1 407 710,21 | | | |
| н1088У | 565 112,09 | 1 407 690,23 | | | |
| н1087У | 565 144,07 | 1 407 694,56 | | | |

2. Сведения о частях границ образуемого земельного участка _____ :ЗУ9 _____ :
 обозначение земельного участка

| Обозначение части границ | | Горизонтальное проложение (S), м | Описание прохождения части границ | Сведения о согласовании местоположения границ (согласовано/спорное) |
|--------------------------|--------|----------------------------------|-----------------------------------|---|
| от т. | до т. | | | |
| 1 | 2 | 3 | 4 | 5 |
| н1087У | н1138У | 20,19 | — | согласовано |
| н1138У | н1137У | 32,55 | | |
| н1137У | н1088У | 20,17 | | |
| н1088У | н1087У | 32,27 | | |

3. Сведения о характеристиках образуемого земельного участка _____ :ЗУ9 _____ :
 обозначение земельного участка

| № п/п | Наименование характеристики земельного участка | Значение характеристики |
|-------|--|-------------------------|
| 1 | 2 | 3 |
| | | |

| 1 | 2 | 3 |
|------|---|---|
| 1. | Адрес земельного участка | 683000, Российская Федерация, Камчатский край, Петропавловск-Камчатский г |
| 1.1. | Сведения о местоположении земельного участка (при отсутствии адреса) в структурированном в соответствии с федеральной информационной адресной системой виде | — |
| 1.2. | Дополнительные сведения о местоположении земельного участка | — |
| 2. | Категория земель | Земли населенных пунктов |
| 3. | Вид (виды) разрешенного использования | Земельные участки многоквартирных жилых домов |
| 3.1. | Дополнительные сведения об использовании земельного участка | — |
| 4. | Реестровый номер границ территориальной зоны или в случае отсутствия такого реестрового номера ее индивидуальное обозначение (вид, тип, номер, индекс) | — |
| 5. | Площадь земельного участка \pm величина погрешности определения (вычисления) площади ($P \pm \Delta P$), м ² | 654 \pm 9,00 |
| 6. | Формула, примененная для вычисления предельной погрешности определения площади земельного участка, с подставленными значениями и итоговые (вычисленные) значения | $3,5*0,10*\sqrt{(654,00)} = 9$ |
| 7. | Предельный минимальный и максимальный размеры земельного участка ($P_{\text{мин}}$ и $P_{\text{макс}}$), м ² | — — |
| 8. | Кадастровый или иной государственный учетный номер (инвентарный) объекта недвижимости, расположенного на образуемом земельном участке | — |
| 9. | Кадастровые номера исходных земельных участков | — |
| 9.1. | Кадастровый номер входящего в состав земельного участка, представляющего собой единое землепользование (номер контура многоконтурного земельного участка), преобразование которого осуществляется | — |
| 9.2. | Кадастровые номера земельных участков, исключаемых из состава измененного (исходного) земельного участка, представляющего собой единое землепользование | — |
| 9.3. | Кадастровый или иной государственный учетный номер (инвентарный) объекта недвижимости, расположенного на измененном земельном участке | — |

| 1 | 2 | 3 |
|-----|---|--------------------------|
| 10. | Условный номер земельного участка | — |
| 11. | Учетный номер проекта межевания территории | — |
| 12. | Дополнительные сведения об образовании земельного участка | — |
| 13. | Сведения о земельных участках (землях общего пользования, территории общего пользования), посредством которых обеспечивается доступ | Земли общего пользования |
| 14. | Иные сведения | — |

4. Пояснения к сведениям об образуемом земельном участке _____ :ЗУ9 :
 обозначение земельного участка

1. _____

1. Сведения о характерных точках границ образуемого земельного участка _____ :ЗУ11 :
 обозначение земельного участка

Система координат _____ МСК-41, зона 1 _____ Зона № _____ 1 _____

| Обозначение характерных точек границ | Координаты, м | | Метод определения координат | Формулы, примененные для расчета средней квадратической погрешности определения координат характерных точек границ (Mt), с подставленными в такие формулы значениями и итоговые (вычисленные) значения Mt, м | Описание закрепления точки |
|--------------------------------------|---------------|--------------|---|--|----------------------------|
| | X | Y | | | |
| 1 | 2 | 3 | 4 | 5 | 6 |
| н1052У | 565 088,16 | 1 407 523,74 | Метод спутниковых геодезических измерений (определений) | 0,10 | Закрепление отсутствует |
| н1051У | 565 003,77 | 1 407 499,21 | | | |
| н1240У | 565 004,83 | 1 407 490,25 | | | |
| н1241У | 565 007,87 | 1 407 483,31 | | | |
| н1242У | 565 021,29 | 1 407 452,64 | | | |
| н1243У | 565 026,49 | 1 407 451,49 | | | |
| н1244У | 565 033,63 | 1 407 454,51 | | | |

| 1 | 2 | 3 | 4 | 5 | 6 |
|--------|------------|--------------|---|------|-------------------------|
| н1245У | 565 058,29 | 1 407 466,41 | Метод спутниковых геодезических измерений (определений) | 0,10 | Закрепление отсутствует |
| н1246У | 565 088,61 | 1 407 474,22 | | | |
| 71 | 565 115,07 | 1 407 494,54 | | | |
| н1059У | 565 113,12 | 1 407 499,73 | | | |
| н1247У | 565 107,43 | 1 407 514,88 | | | |
| н1248У | 565 090,61 | 1 407 511,51 | | | |
| н1052У | 565 088,16 | 1 407 523,74 | | | |

2. Сведения о частях границ образуемого земельного участка _____ :ЗУ11 _____ :
 обозначение земельного участка

| Обозначение части границ | | Горизонтальное проложение (S), м | Описание прохождения части границ | Сведения о согласовании местоположения границ (согласовано/спорное) |
|--------------------------|--------|----------------------------------|-----------------------------------|---|
| от т. | до т. | | | |
| 1 | 2 | 3 | 4 | 5 |
| н1052У | н1051У | 87,88 | — | согласовано |
| н1051У | н1240У | 9,02 | | |
| н1240У | н1241У | 7,58 | | |
| н1241У | н1242У | 33,48 | | |
| н1242У | н1243У | 5,33 | | |
| н1243У | н1244У | 7,75 | | |
| н1244У | н1245У | 27,38 | | |
| н1245У | н1246У | 31,31 | | |
| н1246У | 71 | 33,36 | | |
| 71 | н1059У | 5,54 | | |
| н1059У | н1247У | 16,18 | | |
| н1247У | н1248У | 17,15 | | |
| н1248У | н1052У | 12,47 | | |

| 3. Сведения о характеристиках образуемого земельного участка _____ :ЗУ11 _____ : | | |
|--|---|---|
| обозначение земельного участка | | |
| № п/п | Наименование характеристики земельного участка | Значение характеристики |
| 1 | 2 | 3 |
| 1. | Адрес земельного участка | — |
| 1.1. | Сведения о местоположении земельного участка (при отсутствии адреса) в структурированном в соответствии с федеральной информационной адресной системой виде | 683000, Российская Федерация, Камчатский край, Петропавловск-Камчатский г |
| 1.2. | Дополнительные сведения о местоположении земельного участка | — |
| 2. | Категория земель | Земли населенных пунктов |
| 3. | Вид (виды) разрешенного использования | Земельные участки многоквартирных жилых домов |
| 3.1. | Дополнительные сведения об использовании земельного участка | — |
| 4. | Реестровый номер границ территориальной зоны или в случае отсутствия такого реестрового номера ее индивидуальное обозначение (вид, тип, номер, индекс) | — |
| 5. | Площадь земельного участка ± величина погрешности определения (вычисления) площади ($P \pm \Delta P$), м ² | 4 618 ± 24,00 |
| 6. | Формула, примененная для вычисления предельной погрешности определения площади земельного участка, с подставленными значениями и итоговые (вычисленные) значения | $3,5*0,10*\sqrt{(4\ 618,00)} = 24$ |
| 7. | Предельный минимальный и максимальный размеры земельного участка ($P_{\text{мин}}$ и $P_{\text{макс}}$), м ² | — — |
| 8. | Кадастровый или иной государственный учетный номер (инвентарный) объекта недвижимости, расположенного на образуемом земельном участке | 41:01:0010112:1971 |
| 9. | Кадастровые номера исходных земельных участков | — |
| 9.1. | Кадастровый номер входящего в состав земельного участка, представляющего собой единое землепользование (номер контура многоконтурного земельного участка), преобразование которого осуществляется | — |
| 9.2. | Кадастровые номера земельных участков, исключаемых из состава измененного (исходного) земельного участка, представляющего собой единое землепользование | — |

| 1 | 2 | 3 |
|------|---|--------------------------|
| 9.3. | Кадастровый или иной государственный учетный номер (инвентарный) объекта недвижимости, расположенного на измененном земельном участке | — |
| 10. | Условный номер земельного участка | — |
| 11. | Учетный номер проекта межевания территории | — |
| 12. | Дополнительные сведения об образовании земельного участка | — |
| 13. | Сведения о земельных участках (землях общего пользования, территории общего пользования), посредством которых обеспечивается доступ | Земли общего пользования |
| 14. | Иные сведения | — |

4. Пояснения к сведениям об образуемом земельном участке _____ :
 _____ :
 обозначение земельного участка

1. _____

1. Сведения о характерных точках границ образуемого земельного участка _____ :
 _____ :
 обозначение земельного участка

Система координат _____ МСК-41, зона 1 _____ Зона № _____ 1 _____

| Обозначение характерных точек границ | Координаты, м | | Метод определения координат | Формулы, примененные для расчета средней квадратической погрешности определения координат характерных точек границ (Mt), с подставленными в такие формулы значениями и итоговые (вычисленные) значения Mt, м | Описание закрепления точки |
|--------------------------------------|---------------|--------------|---|--|----------------------------|
| | X | Y | | | |
| 1 | 2 | 3 | 4 | 5 | 6 |
| н1096У | 565 664,56 | 1 407 825,31 | Метод спутниковых геодезических измерений (определений) | 0,10 | Закрепление отсутствует |
| 58 | 565 680,45 | 1 407 812,27 | | | |
| 59 | 565 699,58 | 1 407 837,16 | | | |
| 60 | 565 707,81 | 1 407 829,41 | | | |
| 61 | 565 711,90 | 1 407 841,21 | | | |

| 1 | 2 | 3 | 4 | 5 | 6 |
|--------|------------|--------------|---|------|-------------------------|
| н1097У | 565 659,37 | 1 407 869,13 | Метод спутниковых геодезических измерений (определений) | 0,10 | Закрепление отсутствует |
| н1098У | 565 635,67 | 1 407 880,70 | | | |
| н1099У | 565 624,38 | 1 407 887,00 | | | |
| н1100У | 565 619,19 | 1 407 889,88 | | | |
| н1101У | 565 616,50 | 1 407 884,40 | | | |
| 62 | 565 614,83 | 1 407 884,56 | | | |
| н1102У | 565 604,57 | 1 407 867,18 | | | |
| н1103У | 565 627,43 | 1 407 852,94 | | | |
| н1096У | 565 664,56 | 1 407 825,31 | | | |

2. Сведения о частях границ образуемого земельного участка _____:3У12 _____ :
 обозначение земельного участка

| Обозначение части границ | | Горизонтальное проложение (S), м | Описание прохождения части границ | Сведения о согласовании местоположения границ (согласовано/спорное) |
|--------------------------|--------|----------------------------------|-----------------------------------|---|
| от т. | до т. | | | |
| 1 | 2 | 3 | 4 | 5 |
| н1096У | 58 | 20,56 | — | согласовано |
| 58 | 59 | 31,39 | | |
| 59 | 60 | 11,30 | | |
| 60 | 61 | 12,49 | | |
| 61 | н1097У | 59,49 | | |
| н1097У | н1098У | 26,37 | | |
| н1098У | н1099У | 12,93 | | |
| н1099У | н1100У | 5,94 | | |
| н1100У | н1101У | 6,10 | | |
| н1101У | 62 | 1,68 | | |
| 62 | н1102У | 20,18 | | |
| н1102У | н1103У | 26,93 | | |

| 1 | 2 | 3 | 4 | 5 |
|---|---|-------|---|-------------|
| н1103У | н1096У | 46,28 | — | согласовано |
| 3. Сведения о характеристиках образуемого земельного участка _____ :3У12 _____ : | | | | |
| обозначение земельного участка | | | | |
| № п/п | Наименование характеристики земельного участка | | Значение характеристики | |
| 1 | 2 | | 3 | |
| 1. | Адрес земельного участка | | 683000, Российская Федерация, Камчатский край, Петропавловск-Камчатский г | |
| 1.1. | Сведения о местоположении земельного участка (при отсутствии адреса) в структурированном в соответствии с федеральной информационной адресной системой виде | | — | |
| 1.2. | Дополнительные сведения о местоположении земельного участка | | — | |
| 2. | Категория земель | | Земли населенных пунктов | |
| 3. | Вид (виды) разрешенного использования | | Земельные участки многоквартирных жилых домов | |
| 3.1. | Дополнительные сведения об использовании земельного участка | | — | |
| 4. | Реестровый номер границ территориальной зоны или в случае отсутствия такого реестрового номера ее индивидуальное обозначение (вид, тип, номер, индекс) | | — | |
| 5. | Площадь земельного участка ± величина погрешности определения (вычисления) площади ($P \pm \Delta P$), м ² | | 3 218 ± 20,00 | |
| 6. | Формула, примененная для вычисления предельной погрешности определения площади земельного участка, с подставленными значениями и итоговые (вычисленные) значения | | $3,5*0,10*\sqrt{(3\ 218,00)} = 20$ | |
| 7. | Предельный минимальный и максимальный размеры земельного участка ($P_{\text{мин}}$ и $P_{\text{макс}}$), м ² | | — — | |
| 8. | Кадастровый или иной государственный учетный номер (инвентарный) объекта недвижимости, расположенного на образуемом земельном участке | | 41:01:0010112:2084 | |
| 9. | Кадастровые номера исходных земельных участков | | — | |
| 9.1. | Кадастровый номер входящего в состав земельного участка, представляющего собой единое землепользование (номер контура многоконтурного земельного участка), преобразование которого осуществляется | | — | |

| 1 | 2 | 3 |
|------|---|--------------------------|
| 9.2. | Кадастровые номера земельных участков, исключаемых из состава измененного (исходного) земельного участка, представляющего собой единое землепользование | — |
| 9.3. | Кадастровый или иной государственный учетный номер (инвентарный) объекта недвижимости, расположенного на измененном земельном участке | — |
| 10. | Условный номер земельного участка | — |
| 11. | Учетный номер проекта межевания территории | — |
| 12. | Дополнительные сведения об образовании земельного участка | — |
| 13. | Сведения о земельных участках (землях общего пользования, территории общего пользования), посредством которых обеспечивается доступ | Земли общего пользования |
| 14. | Иные сведения | — |

4. Пояснения к сведениям об образуемом земельном участке _____ :ЗУ12 _____ :
 обозначение земельного участка

1. _____

1. Сведения о характерных точках границ образуемого земельного участка _____ :ЗУ13 _____ :
 обозначение земельного участка

Система координат _____ МСК-41, зона 1 _____ Зона № _____ 1 _____

| Обозначение характерных точек границ | Координаты, м | | Метод определения координат | Формулы, примененные для расчета средней квадратической погрешности определения координат характерных точек границ (Mt), с подставленными в такие формулы значениями и итоговые (вычисленные) значения Mt, м | Описание закрепления точки |
|--------------------------------------|---------------|--------------|---|--|----------------------------|
| | X | Y | | | |
| 1 | 2 | 3 | 4 | 5 | 6 |
| н2020 | 565 671,79 | 1 407 895,74 | Метод спутниковых геодезических измерений (определений) | 0,10 | — |
| н2010 | 565 669,72 | 1 407 891,47 | | | Закрепление отсутствует |
| н3420 | 565 666,37 | 1 407 884,43 | | | |
| 63 | 565 662,41 | 1 407 875,97 | | | |

| 1 | 2 | 3 | 4 | 5 | 6 |
|--------|------------|--------------|---|------|-------------------------|
| н1104У | 565 714,53 | 1 407 848,79 | Метод спутниковых геодезических измерений (определений) | 0,10 | Закрепление отсутствует |
| 64 | 565 715,67 | 1 407 852,09 | | | |
| 65 | 565 722,69 | 1 407 883,27 | | | |
| н1105У | 565 733,20 | 1 407 891,72 | | | |
| н1106У | 565 727,35 | 1 407 895,56 | | | |
| н1107У | 565 690,26 | 1 407 912,29 | | | |
| н1108У | 565 680,33 | 1 407 892,93 | | | |
| н203О | 565 677,68 | 1 407 892,91 | | | |
| н202О | 565 671,79 | 1 407 895,74 | | | — |

2. Сведения о частях границ образуемого земельного участка _____:3У13 _____ :
 обозначение земельного участка

| Обозначение части границ | | Горизонтальное проложение (S), м | Описание прохождения части границ | Сведения о согласовании местоположения границ (согласовано/спорное) |
|--------------------------|--------|----------------------------------|-----------------------------------|---|
| от т. | до т. | | | |
| 1 | 2 | 3 | 4 | 5 |
| н202О | н201О | 4,75 | — | согласовано |
| н201О | н342О | 7,80 | | |
| н342О | 63 | 9,34 | | |
| 63 | н1104У | 58,78 | | |
| н1104У | 64 | 3,49 | | |
| 64 | 65 | 31,96 | | |
| 65 | н1105У | 13,49 | | |
| н1105У | н1106У | 7,00 | | |
| н1106У | н1107У | 40,69 | | |
| н1107У | н1108У | 21,76 | | |
| н1108У | н203О | 2,65 | | |
| н203О | н202О | 6,53 | | |

| 3. Сведения о характеристиках образуемого земельного участка _____ :ЗУ13 _____ : | | |
|--|---|---|
| обозначение земельного участка | | |
| № п/п | Наименование характеристики земельного участка | Значение характеристики |
| 1 | 2 | 3 |
| 1. | Адрес земельного участка | — |
| 1.1. | Сведения о местоположении земельного участка (при отсутствии адреса) в структурированном в соответствии с федеральной информационной адресной системой виде | 683000, Российская Федерация, Камчатский край, Петропавловск-Камчатский г |
| 1.2. | Дополнительные сведения о местоположении земельного участка | — |
| 2. | Категория земель | Земли населенных пунктов |
| 3. | Вид (виды) разрешенного использования | Земельные участки многоквартирных жилых домов |
| 3.1. | Дополнительные сведения об использовании земельного участка | — |
| 4. | Реестровый номер границ территориальной зоны или в случае отсутствия такого реестрового номера ее индивидуальное обозначение (вид, тип, номер, индекс) | — |
| 5. | Площадь земельного участка ± величина погрешности определения (вычисления) площади ($P \pm \Delta P$), м ² | 2 326 ± 17,00 |
| 6. | Формула, примененная для вычисления предельной погрешности определения площади земельного участка, с подставленными значениями и итоговые (вычисленные) значения | $3,5*0,10*\sqrt{(2\ 326,00)} = 17$ |
| 7. | Предельный минимальный и максимальный размеры земельного участка ($P_{\text{мин}}$ и $P_{\text{макс}}$), м ² | — — |
| 8. | Кадастровый или иной государственный учетный номер (инвентарный) объекта недвижимости, расположенного на образуемом земельном участке | 41:01:0010112:1957 |
| 9. | Кадастровые номера исходных земельных участков | — |
| 9.1. | Кадастровый номер входящего в состав земельного участка, представляющего собой единое землепользование (номер контура многоконтурного земельного участка), преобразование которого осуществляется | — |
| 9.2. | Кадастровые номера земельных участков, исключаемых из состава измененного (исходного) земельного участка, представляющего собой единое землепользование | — |

| 1 | 2 | 3 |
|------|---|--------------------------|
| 9.3. | Кадастровый или иной государственный учетный номер (инвентарный) объекта недвижимости, расположенного на измененном земельном участке | — |
| 10. | Условный номер земельного участка | — |
| 11. | Учетный номер проекта межевания территории | — |
| 12. | Дополнительные сведения об образовании земельного участка | — |
| 13. | Сведения о земельных участках (землях общего пользования, территории общего пользования), посредством которых обеспечивается доступ | Земли общего пользования |
| 14. | Иные сведения | — |

4. Пояснения к сведениям об образуемом земельном участке _____ :
 _____ :
 обозначение земельного участка

1. _____

1. Сведения о характерных точках границ образуемого земельного участка _____ :
 _____ :
 обозначение земельного участка

Система координат _____ МСК-41, зона 1 _____ Зона № _____ 1 _____

| Обозначение характерных точек границ | Координаты, м | | Метод определения координат | Формулы, примененные для расчета средней квадратической погрешности определения координат характерных точек границ (Mt), с подставленными в такие формулы значениями и итоговые (вычисленные) значения Mt, м | Описание закрепления точки |
|--------------------------------------|---------------|--------------|---|--|----------------------------|
| | X | Y | | | |
| 1 | 2 | 3 | 4 | 5 | 6 |
| н1109У | 565 723,71 | 1 407 994,32 | Метод спутниковых геодезических измерений (определений) | 0,10 | Закрепление отсутствует |
| н1110У | 565 710,52 | 1 407 962,98 | | | |
| н1111У | 565 711,06 | 1 407 959,00 | | | |
| н1112У | 565 713,99 | 1 407 956,25 | | | |
| н1113У | 565 760,10 | 1 407 936,09 | | | |

| 1 | 2 | 3 | 4 | 5 | 6 |
|--------|------------|--------------|---|------|-------------------------|
| н1114У | 565 771,71 | 1 407 932,95 | Метод спутниковых геодезических измерений (определений) | 0,10 | Закрепление отсутствует |
| н1115У | 565 782,75 | 1 407 962,25 | | | |
| н1116У | 565 779,54 | 1 407 970,38 | | | |
| н1109У | 565 723,71 | 1 407 994,32 | | | |

2. Сведения о частях границ образуемого земельного участка _____:3У14 _____ :
 обозначение земельного участка

| Обозначение части границ | | Горизонтальное проложение (S), м | Описание прохождения части границ | Сведения о согласовании местоположения границ (согласовано/спорное) |
|--------------------------|--------|----------------------------------|-----------------------------------|---|
| от т. | до т. | | | |
| 1 | 2 | 3 | 4 | 5 |
| н1109У | н1110У | 34,00 | — | согласовано |
| н1110У | н1111У | 4,02 | | |
| н1111У | н1112У | 4,02 | | |
| н1112У | н1113У | 50,32 | | |
| н1113У | н1114У | 12,03 | | |
| н1114У | н1115У | 31,31 | | |
| н1115У | н1116У | 8,74 | | |
| н1116У | н1109У | 60,75 | | |

3. Сведения о характеристиках образуемого земельного участка _____:3У14 _____ :
 обозначение земельного участка

| № п/п | Наименование характеристики земельного участка | Значение характеристики |
|-------|---|---|
| 1 | 2 | 3 |
| 1. | Адрес земельного участка | 683000, Российская Федерация, Камчатский край, Петропавловск-Камчатский г |
| 1.1. | Сведения о местоположении земельного участка (при отсутствии адреса) в структурированном в соответствии с федеральной информационной адресной системой виде | — |
| 1.2. | Дополнительные сведения о местоположении земельного участка | — |
| 2. | Категория земель | Земли населенных пунктов |
| 3. | Вид (виды) разрешенного использования | Земельные участки многоквартирных жилых домов |

| 1 | 2 | 3 |
|------|---|------------------------------------|
| 3.1. | Дополнительные сведения об использовании земельного участка | — |
| 4. | Реестровый номер границ территориальной зоны или в случае отсутствия такого реестрового номера ее индивидуальное обозначение (вид, тип, номер, индекс) | — |
| 5. | Площадь земельного участка ± величина погрешности определения (вычисления) площади ($P \pm \Delta P$), м ² | 2 591 ± 18,00 |
| 6. | Формула, примененная для вычисления предельной погрешности определения площади земельного участка, с подставленными значениями и итоговые (вычисленные) значения | $3,5*0,10*\sqrt{(2\ 591,00)} = 18$ |
| 7. | Предельный минимальный и максимальный размеры земельного участка ($P_{\text{мин}}$ и $P_{\text{макс}}$), м ² | — — |
| 8. | Кадастровый или иной государственный учетный номер (инвентарный) объекта недвижимости, расположенного на образуемом земельном участке | 41:01:0010112:474 |
| 9. | Кадастровые номера исходных земельных участков | — |
| 9.1. | Кадастровый номер входящего в состав земельного участка, представляющего собой единое землепользование (номер контура многоконтурного земельного участка), преобразование которого осуществляется | — |
| 9.2. | Кадастровые номера земельных участков, исключаемых из состава измененного (исходного) земельного участка, представляющего собой единое землепользование | — |
| 9.3. | Кадастровый или иной государственный учетный номер (инвентарный) объекта недвижимости, расположенного на измененном земельном участке | — |
| 10. | Условный номер земельного участка | — |
| 11. | Учетный номер проекта межевания территории | — |
| 12. | Дополнительные сведения об образовании земельного участка | — |
| 13. | Сведения о земельных участках (землях общего пользования, территории общего пользования), посредством которых обеспечивается доступ | Земли общего пользования |
| 14. | Иные сведения | — |

4. Пояснения к сведениям об образуемом земельном участке _____ :ЗУ14 _____ :
 обозначение земельного участка

1. _____

1. Сведения о характерных точках границ образуемого земельного участка _____ :ЗУ15 _____ :
 обозначение земельного участка

Система координат _____ МСК-41, зона 1 _____ Зона № _____ 1 _____

| Обозначение характерных точек границ | Координаты, м | | Метод определения координат | Формулы, примененные для расчета средней квадратической погрешности определения координат характерных точек границ (Mt), с подставленными в такие формулы значениями и итоговые (вычисленные) значения Mt, м | Описание закрепления точки |
|--------------------------------------|---------------|--------------|---|--|----------------------------|
| | X | Y | | | |
| 1 | 2 | 3 | 4 | 5 | 6 |
| н1117У | 565 600,32 | 1 408 040,46 | Метод спутниковых геодезических измерений (определений) | 0,10 | Закрепление отсутствует |
| н1118У | 565 605,08 | 1 408 043,75 | | | |
| н1119У | 565 574,03 | 1 408 056,32 | | | |
| н1120У | 565 553,33 | 1 408 064,69 | | | |
| н1121У | 565 537,24 | 1 408 050,97 | | | |
| н1122У | 565 581,26 | 1 407 995,67 | | | |
| н1123У | 565 603,91 | 1 408 015,30 | | | |
| н1124У | 565 598,52 | 1 408 019,73 | | | |
| н1125У | 565 593,66 | 1 408 030,28 | | | |
| н1117У | 565 600,32 | 1 408 040,46 | | | |

2. Сведения о частях границ образуемого земельного участка _____ :3У15 _____ :
 обозначение земельного участка

| Обозначение части границ | | Горизонтальное проложение (S), м | Описание прохождения части границ | Сведения о согласовании местоположения границ (согласовано/спорное) |
|--------------------------|--------|----------------------------------|-----------------------------------|---|
| от т. | до т. | | | |
| 1 | 2 | 3 | 4 | 5 |
| н1117У | н1118У | 5,79 | — | согласовано |
| н1118У | н1119У | 33,50 | | |
| н1119У | н1120У | 22,33 | | |
| н1120У | н1121У | 21,15 | | |
| н1121У | н1122У | 70,68 | | |
| н1122У | н1123У | 29,97 | | |
| н1123У | н1124У | 6,98 | | |
| н1124У | н1125У | 11,62 | | |
| н1125У | н1117У | 12,17 | | |

3. Сведения о характеристиках образуемого земельного участка _____ :3У15 _____ :
 обозначение земельного участка

| № п/п | Наименование характеристики земельного участка | Значение характеристики |
|-------|---|---|
| 1 | 2 | 3 |
| 1. | Адрес земельного участка | 683000, Российская Федерация, Камчатский край, Петропавловск-Камчатский г |
| 1.1. | Сведения о местоположении земельного участка (при отсутствии адреса) в структурированном в соответствии с федеральной информационной адресной системой виде | — |
| 1.2. | Дополнительные сведения о местоположении земельного участка | — |
| 2. | Категория земель | Земли населенных пунктов |
| 3. | Вид (виды) разрешенного использования | Земельные участки многоквартирных жилых домов |
| 3.1. | Дополнительные сведения об использовании земельного участка | — |
| 4. | Реестровый номер границ территориальной зоны или в случае отсутствия такого реестрового номера ее индивидуальное обозначение (вид, тип, номер, индекс) | — |
| 5. | Площадь земельного участка ± величина погрешности определения (вычисления) площади ($P \pm \Delta P$), м ² | 2 366 ± 17,00 |

| 1 | 2 | 3 |
|---|---|--|
| 6. | Формула, примененная для вычисления предельной погрешности определения площади земельного участка, с подставленными значениями и итоговые (вычисленные) значения | $3,5*0,10*\sqrt{(2\ 366,00)} = 17$ |
| 7. | Предельный минимальный и максимальный размеры земельного участка (Рмин) и (Рмакс), м ² | — — |
| 8. | Кадастровый или иной государственный учетный номер (инвентарный) объекта недвижимости, расположенного на образуемом земельном участке | 41:01:0010112:2056 |
| 9. | Кадастровые номера исходных земельных участков | — |
| 9.1. | Кадастровый номер входящего в состав земельного участка, представляющего собой единое землепользование (номер контура многоконтурного земельного участка), преобразование которого осуществляется | — |
| 9.2. | Кадастровые номера земельных участков, исключаемых из состава измененного (исходного) земельного участка, представляющего собой единое землепользование | — |
| 9.3. | Кадастровый или иной государственный учетный номер (инвентарный) объекта недвижимости, расположенного на измененном земельном участке | — |
| 10. | Условный номер земельного участка | — |
| 11. | Учетный номер проекта межевания территории | — |
| 12. | Дополнительные сведения об образовании земельного участка | — |
| 13. | Сведения о земельных участках (землях общего пользования, территории общего пользования), посредством которых обеспечивается доступ | Земли общего пользования |
| 14. | Иные сведения | — |
| 4. Пояснения к сведениям об образуемом земельном участке | | :3У15 : _____ : обозначение земельного участка |
| 1. | | — |

1. Сведения о характерных точках границ образуемого земельного участка _____ :3У16 _____ :
 обозначение земельного участка

Система координат _____ МСК-41, зона 1 _____ Зона № _____ 1 _____

| Обозначение характерных точек границ | Координаты, м | | Метод определения координат | Формулы, примененные для расчета средней квадратической погрешности определения координат характерных точек границ (Mt), с подставленными в такие формулы значениями и итоговые (вычисленные) значения Mt, м | Описание закрепления точки |
|--------------------------------------|---------------|--------------|---|--|----------------------------|
| | X | Y | | | |
| 1 | 2 | 3 | 4 | 5 | 6 |
| 66 | 565 554,79 | 1 407 965,92 | Метод спутниковых геодезических измерений (определений) | 0,10 | Закрепление отсутствует |
| 67 | 565 572,33 | 1 407 979,89 | | | |
| н1126У | 565 580,98 | 1 407 987,96 | | | |
| н1127У | 565 532,56 | 1 408 046,98 | | | |
| н1128У | 565 505,93 | 1 408 024,27 | | | |
| 66 | 565 554,79 | 1 407 965,92 | | | |

2. Сведения о частях границ образуемого земельного участка _____ :3У16 _____ :
 обозначение земельного участка

| Обозначение части границ | | Горизонтальное проложение (S), м | Описание прохождения части границ | Сведения о согласовании местоположения границ (согласовано/спорное) |
|--------------------------|--------|----------------------------------|-----------------------------------|---|
| от т. | до т. | | | |
| 1 | 2 | 3 | 4 | 5 |
| 66 | 67 | 22,42 | — | согласовано |
| 67 | н1126У | 11,83 | | |
| н1126У | н1127У | 76,34 | | |
| н1127У | н1128У | 35,00 | | |
| н1128У | 66 | 76,11 | | |

3. Сведения о характеристиках образуемого земельного участка _____ :3У16 _____ :
 обозначение земельного участка

| № п/п | Наименование характеристики земельного участка | Значение характеристики |
|-------|--|-------------------------|
|-------|--|-------------------------|

| 1 | 2 | 3 |
|------|---|---|
| 1. | Адрес земельного участка | 683000, Российская Федерация, Камчатский край, Петропавловск-Камчатский г |
| 1.1. | Сведения о местоположении земельного участка (при отсутствии адреса) в структурированном в соответствии с федеральной информационной адресной системой виде | — |
| 1.2. | Дополнительные сведения о местоположении земельного участка | — |
| 2. | Категория земель | Земли населенных пунктов |
| 3. | Вид (виды) разрешенного использования | Земельные участки многоквартирных жилых домов |
| 3.1. | Дополнительные сведения об использовании земельного участка | — |
| 4. | Реестровый номер границ территориальной зоны или в случае отсутствия такого реестрового номера ее индивидуальное обозначение (вид, тип, номер, индекс) | — |
| 5. | Площадь земельного участка \pm величина погрешности определения (вычисления) площади ($P \pm \Delta P$), м ² | 2 649 \pm 18,00 |
| 6. | Формула, примененная для вычисления предельной погрешности определения площади земельного участка, с подставленными значениями и итоговые (вычисленные) значения | $3,5*0,10*\sqrt{(2\ 649,00)} = 18$ |
| 7. | Предельный минимальный и максимальный размеры земельного участка ($P_{\text{мин}}$ и $P_{\text{макс}}$), м ² | — — |
| 8. | Кадастровый или иной государственный учетный номер (инвентарный) объекта недвижимости, расположенного на образуемом земельном участке | 41:01:0010112:2129 |
| 9. | Кадастровые номера исходных земельных участков | — |
| 9.1. | Кадастровый номер входящего в состав земельного участка, представляющего собой единое землепользование (номер контура многоконтурного земельного участка), преобразование которого осуществляется | — |
| 9.2. | Кадастровые номера земельных участков, исключаемых из состава измененного (исходного) земельного участка, представляющего собой единое землепользование | — |
| 9.3. | Кадастровый или иной государственный учетный номер (инвентарный) объекта недвижимости, расположенного на измененном земельном участке | — |

| 1 | 2 | 3 |
|-----|---|--------------------------|
| 10. | Условный номер земельного участка | — |
| 11. | Учетный номер проекта межевания территории | — |
| 12. | Дополнительные сведения об образовании земельного участка | — |
| 13. | Сведения о земельных участках (землях общего пользования, территории общего пользования), посредством которых обеспечивается доступ | Земли общего пользования |
| 14. | Иные сведения | — |

4. Пояснения к сведениям об образуемом земельном участке _____:3У16 _____:
 обозначение земельного участка

1. _____

1. Сведения о характерных точках границ образуемого земельного участка _____:3У17 _____:
 обозначение земельного участка

Система координат _____ МСК-41, зона 1 _____ Зона № _____ 1 _____

| Обозначение характерных точек границ | Координаты, м | | Метод определения координат | Формулы, примененные для расчета средней квадратической погрешности определения координат характерных точек границ (Mt), с подставленными в такие формулы значениями и итоговые (вычисленные) значения Mt, м | Описание закрепления точки |
|--------------------------------------|---------------|--------------|---|--|----------------------------|
| | X | Y | | | |
| 1 | 2 | 3 | 4 | 5 | 6 |
| н1080У | 565 019,91 | 1 407 635,74 | Метод спутниковых геодезических измерений (определений) | 0,10 | — |
| н1079У | 565 026,80 | 1 407 599,22 | | | |
| н1129У | 565 061,73 | 1 407 604,14 | | | |
| н1130У | 565 055,07 | 1 407 642,01 | | | |
| н1080У | 565 019,91 | 1 407 635,74 | | | |

2. Сведения о частях границ образуемого земельного участка _____ :ЗУ17 _____ :
 обозначение земельного участка

| Обозначение части границ | | Горизонтальное проложение (S), м | Описание прохождения части границ | Сведения о согласовании местоположения границ (согласовано/спорное) |
|--------------------------|--------|----------------------------------|-----------------------------------|---|
| от т. | до т. | | | |
| 1 | 2 | 3 | 4 | 5 |
| н1080У | н1079У | 37,16 | — | согласовано |
| н1079У | н1129У | 35,27 | | |
| н1129У | н1130У | 38,45 | | |
| н1130У | н1080У | 35,71 | | |

3. Сведения о характеристиках образуемого земельного участка _____ :ЗУ17 _____ :
 обозначение земельного участка

| № п/п | Наименование характеристики земельного участка | Значение характеристики |
|-------|--|---|
| 1 | 2 | 3 |
| 1. | Адрес земельного участка | 683000, Российская Федерация, Камчатский край, Петропавловск-Камчатский г |
| 1.1. | Сведения о местоположении земельного участка (при отсутствии адреса) в структурированном в соответствии с федеральной информационной адресной системой виде | — |
| 1.2. | Дополнительные сведения о местоположении земельного участка | — |
| 2. | Категория земель | Земли населенных пунктов |
| 3. | Вид (виды) разрешенного использования | Земельные участки многоквартирных жилых домов |
| 3.1. | Дополнительные сведения об использовании земельного участка | — |
| 4. | Реестровый номер границ территориальной зоны или в случае отсутствия такого реестрового номера ее индивидуальное обозначение (вид, тип, номер, индекс) | — |
| 5. | Площадь земельного участка ± величина погрешности определения (вычисления) площади ($P \pm \Delta P$), м ² | 1 341 ± 13,00 |
| 6. | Формула, примененная для вычисления предельной погрешности определения площади земельного участка, с подставленными значениями и итоговые (вычисленные) значения | $3,5*0,10*\sqrt{(1\ 341,00)} = 13$ |
| 7. | Предельный минимальный и максимальный размеры земельного участка (Рмин) и (Рмакс), м ² | — — |

| 1 | 2 | 3 |
|------|---|--------------------------|
| 8. | Кадастровый или иной государственный учетный номер (инвентарный) объекта недвижимости, расположенного на образуемом земельном участке | 41:01:0010112:2146 |
| 9. | Кадастровые номера исходных земельных участков | — |
| 9.1. | Кадастровый номер входящего в состав земельного участка, представляющего собой единое землепользование (номер контура многоконтурного земельного участка), преобразование которого осуществляется | — |
| 9.2. | Кадастровые номера земельных участков, исключаемых из состава измененного (исходного) земельного участка, представляющего собой единое землепользование | — |
| 9.3. | Кадастровый или иной государственный учетный номер (инвентарный) объекта недвижимости, расположенного на измененном земельном участке | — |
| 10. | Условный номер земельного участка | — |
| 11. | Учетный номер проекта межевания территории | — |
| 12. | Дополнительные сведения об образовании земельного участка | — |
| 13. | Сведения о земельных участках (землях общего пользования, территории общего пользования), посредством которых обеспечивается доступ | Земли общего пользования |
| 14. | Иные сведения | — |

4. Пояснения к сведениям об образуемом земельном участке _____ :
:ЗУ17
обозначение земельного участка

1. _____

1. Сведения о характерных точках границ образуемого земельного участка _____ :
:ЗУ18
обозначение земельного участка

Система координат _____ МСК-41, зона 1 _____ Зона № _____ 1 _____

| Обозначение характерных точек границ | Координаты, м | | Метод определения координат | Формулы, примененные для расчета средней квадратической погрешности определения координат характерных точек границ (Mt), с подставленными в такие формулы значениями и итоговые (вычисленные) значения Mt, м | Описание закрепления точки |
|--------------------------------------|---------------|---|-----------------------------|--|----------------------------|
| | X | Y | | | |
| | | | | | |

| 1 | 2 | 3 | 4 | 5 | 6 |
|--------|------------|--------------|---|------|-------------------------|
| н1131У | 564 997,17 | 1 407 677,03 | Метод спутниковых геодезических измерений (определений) | 0,10 | Закрепление отсутствует |
| н1132У | 564 995,34 | 1 407 651,40 | | | |
| н1133У | 564 995,61 | 1 407 639,96 | | | |
| н1134У | 565 025,14 | 1 407 645,01 | | | |
| н1135У | 565 019,62 | 1 407 679,51 | | | |
| н1131У | 564 997,17 | 1 407 677,03 | | | |

2. Сведения о частях границ образуемого земельного участка _____:3У18 _____ :
 обозначение земельного участка

| Обозначение части границ | | Горизонтальное проложение (S), м | Описание прохождения части границ | Сведения о согласовании местоположения границ (согласовано/спорное) |
|--------------------------|--------|----------------------------------|-----------------------------------|---|
| от т. | до т. | | | |
| 1 | 2 | 3 | 4 | 5 |
| н1131У | н1132У | 25,70 | — | согласовано |
| н1132У | н1133У | 11,44 | | |
| н1133У | н1134У | 29,96 | | |
| н1134У | н1135У | 34,94 | | |
| н1135У | н1131У | 22,59 | | |

3. Сведения о характеристиках образуемого земельного участка _____:3У18 _____ :
 обозначение земельного участка

| № п/п | Наименование характеристики земельного участка | Значение характеристики |
|-------|---|---|
| 1 | 2 | 3 |
| 1. | Адрес земельного участка | 683000, Российская Федерация, Камчатский край, Петропавловск-Камчатский г |
| 1.1. | Сведения о местоположении земельного участка (при отсутствии адреса) в структурированном в соответствии с федеральной информационной адресной системой виде | — |
| 1.2. | Дополнительные сведения о местоположении земельного участка | — |
| 2. | Категория земель | Земли населенных пунктов |
| 3. | Вид (виды) разрешенного использования | Земельные участки многоквартирных жилых домов |

| 1 | 2 | 3 |
|------|---|---------------------------------|
| 3.1. | Дополнительные сведения об использовании земельного участка | — |
| 4. | Реестровый номер границ территориальной зоны или в случае отсутствия такого реестрового номера ее индивидуальное обозначение (вид, тип, номер, индекс) | — |
| 5. | Площадь земельного участка ± величина погрешности определения (вычисления) площади ($P \pm \Delta P$), м ² | 951 ± 11,00 |
| 6. | Формула, примененная для вычисления предельной погрешности определения площади земельного участка, с подставленными значениями и итоговые (вычисленные) значения | $3,5*0,10*\sqrt{(951,00)} = 11$ |
| 7. | Предельный минимальный и максимальный размеры земельного участка ($P_{\text{мин}}$ и $P_{\text{макс}}$), м ² | — — |
| 8. | Кадастровый или иной государственный учетный номер (инвентарный) объекта недвижимости, расположенного на образуемом земельном участке | 41:01:0010112:2143 |
| 9. | Кадастровые номера исходных земельных участков | — |
| 9.1. | Кадастровый номер входящего в состав земельного участка, представляющего собой единое землепользование (номер контура многоконтурного земельного участка), преобразование которого осуществляется | — |
| 9.2. | Кадастровые номера земельных участков, исключаемых из состава измененного (исходного) земельного участка, представляющего собой единое землепользование | — |
| 9.3. | Кадастровый или иной государственный учетный номер (инвентарный) объекта недвижимости, расположенного на измененном земельном участке | — |
| 10. | Условный номер земельного участка | — |
| 11. | Учетный номер проекта межевания территории | — |
| 12. | Дополнительные сведения об образовании земельного участка | — |
| 13. | Сведения о земельных участках (землях общего пользования, территории общего пользования), посредством которых обеспечивается доступ | Земли общего пользования |
| 14. | Иные сведения | — |

4. Пояснения к сведениям об образуемом земельном участке _____ :3У18 _____ :
 обозначение земельного участка

1. _____

1. Сведения о характерных точках границ образуемого земельного участка _____ :3У19 _____ :
 обозначение земельного участка

Система координат _____ МСК-41, зона 1 _____ Зона № _____ 1 _____

| Обозначение характерных точек границ | Координаты, м | | Метод определения координат | Формулы, примененные для расчета средней квадратической погрешности определения координат характерных точек границ (Mt), с подставленными в такие формулы значениями и итоговые (вычисленные) значения Mt, м | Описание закрепления точки |
|--------------------------------------|---------------|--------------|---|--|----------------------------|
| | X | Y | | | |
| 1 | 2 | 3 | 4 | 5 | 6 |
| н1135У | 565 019,62 | 1 407 679,51 | Метод спутниковых геодезических измерений (определений) | 0,10 | Закрепление отсутствует |
| н1134У | 565 025,14 | 1 407 645,01 | | | |
| н1083У | 565 050,35 | 1 407 649,12 | | | |
| н4696У | 565 045,92 | 1 407 681,23 | | | — |
| н1082У | 565 045,59 | 1 407 683,66 | | | Закрепление отсутствует |
| н1135У | 565 019,62 | 1 407 679,51 | | | |

2. Сведения о частях границ образуемого земельного участка _____ :3У19 _____ :
 обозначение земельного участка

| Обозначение части границ | | Горизонтальное проложение (S), м | Описание прохождения части границ | Сведения о согласовании местоположения границ (согласовано/спорное) |
|--------------------------|--------|----------------------------------|-----------------------------------|---|
| от т. | до т. | | | |
| 1 | 2 | 3 | 4 | 5 |
| н1135У | н1134У | 34,94 | — | согласовано |
| н1134У | н1083У | 25,54 | | |
| н1083У | н4696У | 32,41 | | |
| н4696У | н1082У | 2,45 | | |
| н1082У | н1135У | 26,30 | | |

| 3. Сведения о характеристиках образуемого земельного участка _____ :ЗУ19 _____ : | | |
|--|---|---|
| обозначение земельного участка | | |
| № п/п | Наименование характеристики земельного участка | Значение характеристики |
| 1 | 2 | 3 |
| 1. | Адрес земельного участка | 683000, Российская Федерация, Камчатский край, Петропавловск-Камчатский г |
| 1.1. | Сведения о местоположении земельного участка (при отсутствии адреса) в структурированном в соответствии с федеральной информационной адресной системой виде | — |
| 1.2. | Дополнительные сведения о местоположении земельного участка | — |
| 2. | Категория земель | Земли населенных пунктов |
| 3. | Вид (виды) разрешенного использования | Земельные участки многоквартирных жилых домов |
| 3.1. | Дополнительные сведения об использовании земельного участка | — |
| 4. | Реестровый номер границ территориальной зоны или в случае отсутствия такого реестрового номера ее индивидуальное обозначение (вид, тип, номер, индекс) | — |
| 5. | Площадь земельного участка ± величина погрешности определения (вычисления) площади ($P \pm \Delta P$), м ² | 905 ± 11,00 |
| 6. | Формула, примененная для вычисления предельной погрешности определения площади земельного участка, с подставленными значениями и итоговые (вычисленные) значения | $3,5*0,10*\sqrt{(905,00)} = 11$ |
| 7. | Предельный минимальный и максимальный размеры земельного участка ($P_{\text{мин}}$ и $P_{\text{макс}}$), м ² | — — |
| 8. | Кадастровый или иной государственный учетный номер (инвентарный) объекта недвижимости, расположенного на образуемом земельном участке | — |
| 9. | Кадастровые номера исходных земельных участков | — |
| 9.1. | Кадастровый номер входящего в состав земельного участка, представляющего собой единое землепользование (номер контура многоконтурного земельного участка), преобразование которого осуществляется | — |
| 9.2. | Кадастровые номера земельных участков, исключаемых из состава измененного (исходного) земельного участка, представляющего собой единое землепользование | — |

| 1 | 2 | 3 |
|------|---|--------------------------|
| 9.3. | Кадастровый или иной государственный учетный номер (инвентарный) объекта недвижимости, расположенного на измененном земельном участке | — |
| 10. | Условный номер земельного участка | — |
| 11. | Учетный номер проекта межевания территории | — |
| 12. | Дополнительные сведения об образовании земельного участка | — |
| 13. | Сведения о земельных участках (землях общего пользования, территории общего пользования), посредством которых обеспечивается доступ | Земли общего пользования |
| 14. | Иные сведения | — |

4. Пояснения к сведениям об образуемом земельном участке _____ :
 _____ :
 обозначение земельного участка

1. _____

1. Сведения о характерных точках границ образуемого земельного участка _____ :
 _____ :
 обозначение земельного участка

Система координат _____ МСК-41, зона 1 _____ Зона № _____ 1 _____

| Обозначение характерных точек границ | Координаты, м | | Метод определения координат | Формулы, примененные для расчета средней квадратической погрешности определения координат характерных точек границ (Mt), с подставленными в такие формулы значениями и итоговые (вычисленные) значения Mt, м | Описание закрепления точки |
|--------------------------------------|---------------|--------------|---|--|----------------------------|
| | X | Y | | | |
| 1 | 2 | 3 | 4 | 5 | 6 |
| н1136У | 564 998,10 | 1 407 694,96 | Метод спутниковых геодезических измерений (определений) | 0,10 | Закрепление отсутствует |
| н1131У | 564 997,17 | 1 407 677,03 | | | |
| н1135У | 565 019,62 | 1 407 679,51 | | | |
| н1082У | 565 045,59 | 1 407 683,66 | | | |
| н1081У | 565 042,82 | 1 407 701,08 | | | |

| 1 | 2 | 3 | 4 | 5 | 6 |
|--------|------------|--------------|---|------|-------------------------|
| н1136У | 564 998,10 | 1 407 694,96 | Метод спутниковых геодезических измерений (определений) | 0,10 | Закрепление отсутствует |

2. Сведения о частях границ образуемого земельного участка _____ :3У20 _____ :
 обозначение земельного участка

| Обозначение части границ | | Горизонтальное проложение (S), м | Описание прохождения части границ | Сведения о согласовании местоположения границ (согласовано/спорное) |
|--------------------------|--------|----------------------------------|-----------------------------------|---|
| от т. | до т. | | | |
| 1 | 2 | 3 | 4 | 5 |
| н1136У | н1131У | 17,95 | — | согласовано |
| н1131У | н1135У | 22,59 | | |
| н1135У | н1082У | 26,30 | | |
| н1082У | н1081У | 17,64 | | |
| н1081У | н1136У | 45,14 | | |

3. Сведения о характеристиках образуемого земельного участка _____ :3У20 _____ :
 обозначение земельного участка

| № п/п | Наименование характеристики земельного участка | Значение характеристики |
|-------|--|---|
| 1 | 2 | 3 |
| 1. | Адрес земельного участка | 683000, Российская Федерация, Камчатский край, Петропавловск-Камчатский г |
| 1.1. | Сведения о местоположении земельного участка (при отсутствии адреса) в структурированном в соответствии с федеральной информационной адресной системой виде | — |
| 1.2. | Дополнительные сведения о местоположении земельного участка | — |
| 2. | Категория земель | Земли населенных пунктов |
| 3. | Вид (виды) разрешенного использования | Земельные участки многоквартирных жилых домов |
| 3.1. | Дополнительные сведения об использовании земельного участка | — |
| 4. | Реестровый номер границ территориальной зоны или в случае отсутствия такого реестрового номера ее индивидуальное обозначение (вид, тип, номер, индекс) | — |
| 5. | Площадь земельного участка ± величина погрешности определения (вычисления) площади ($P \pm \Delta P$), м ² | 843 ± 10,00 |
| 6. | Формула, примененная для вычисления предельной погрешности определения площади земельного участка, с подставленными значениями и итоговые (вычисленные) значения | $3,5*0,10*\sqrt{(843,00)} = 10$ |

| 1 | 2 | 3 |
|---|---|---|
| 7. | Предельный минимальный и максимальный размеры земельного участка (Рмин) и (Рмакс), м ² | — — |
| 8. | Кадастровый или иной государственный учетный номер (инвентарный) объекта недвижимости, расположенного на образуемом земельном участке | 41:01:0010112:2130 |
| 9. | Кадастровые номера исходных земельных участков | — |
| 9.1. | Кадастровый номер входящего в состав земельного участка, представляющего собой единое землепользование (номер контура многоконтурного земельного участка), преобразование которого осуществляется | — |
| 9.2. | Кадастровые номера земельных участков, исключаемых из состава измененного (исходного) земельного участка, представляющего собой единое землепользование | — |
| 9.3. | Кадастровый или иной государственный учетный номер (инвентарный) объекта недвижимости, расположенного на измененном земельном участке | — |
| 10. | Условный номер земельного участка | — |
| 11. | Учетный номер проекта межевания территории | — |
| 12. | Дополнительные сведения об образовании земельного участка | — |
| 13. | Сведения о земельных участках (землях общего пользования, территории общего пользования), посредством которых обеспечивается доступ | Земли общего пользования |
| 14. | Иные сведения | — |
| 4. Пояснения к сведениям об образуемом земельном участке | | :3У20 : обозначение земельного участка |
| 1. | | — |

1. Сведения о характерных точках границ образуемого земельного участка _____ :3У22 _____ :
 обозначение земельного участка

Система координат _____ МСК-41, зона 1 _____ Зона № _____ 1 _____

| Обозначение характерных точек границ | Координаты, м | | Метод определения координат | Формулы, примененные для расчета средней квадратической погрешности определения координат характерных точек границ (Mt), с подставленными в такие формулы значениями и итоговые (вычисленные) значения Mt, м | Описание закрепления точки |
|--------------------------------------|---------------|--------------|---|--|----------------------------|
| | X | Y | | | |
| 1 | 2 | 3 | 4 | 5 | 6 |
| н1086У | 565 076,46 | 1 407 705,71 | Метод спутниковых геодезических измерений (определений) | 0,10 | Закрепление отсутствует |
| н1085У | 565 078,87 | 1 407 685,71 | | | |
| н1088У | 565 112,09 | 1 407 690,23 | | | |
| н1137У | 565 109,34 | 1 407 710,21 | | | |
| н1086У | 565 076,46 | 1 407 705,71 | | | |

2. Сведения о частях границ образуемого земельного участка _____ :3У22 _____ :
 обозначение земельного участка

| Обозначение части границ | | Горизонтальное проложение (S), м | Описание прохождения части границ | Сведения о согласовании местоположения границ (согласовано/спорное) |
|--------------------------|--------|----------------------------------|-----------------------------------|---|
| от т. | до т. | | | |
| 1 | 2 | 3 | 4 | 5 |
| н1086У | н1085У | 20,14 | — | согласовано |
| н1085У | н1088У | 33,53 | | |
| н1088У | н1137У | 20,17 | | |
| н1137У | н1086У | 33,19 | | |

3. Сведения о характеристиках образуемого земельного участка _____ :3У22 _____ :
 обозначение земельного участка

| № п/п | Наименование характеристики земельного участка | Значение характеристики |
|-------|--|-------------------------|
| 1 | 2 | 3 |
| | | |

| 1 | 2 | 3 |
|------|---|---|
| 1. | Адрес земельного участка | 683000, Российская Федерация, Камчатский край, Петропавловск-Камчатский г |
| 1.1. | Сведения о местоположении земельного участка (при отсутствии адреса) в структурированном в соответствии с федеральной информационной адресной системой виде | — |
| 1.2. | Дополнительные сведения о местоположении земельного участка | — |
| 2. | Категория земель | Земли населенных пунктов |
| 3. | Вид (виды) разрешенного использования | Земельные участки многоквартирных жилых домов |
| 3.1. | Дополнительные сведения об использовании земельного участка | — |
| 4. | Реестровый номер границ территориальной зоны или в случае отсутствия такого реестрового номера ее индивидуальное обозначение (вид, тип, номер, индекс) | — |
| 5. | Площадь земельного участка ± величина погрешности определения (вычисления) площади ($P \pm \Delta P$), м ² | 672 ± 9,00 |
| 6. | Формула, примененная для вычисления предельной погрешности определения площади земельного участка, с подставленными значениями и итоговые (вычисленные) значения | $3,5*0,10*\sqrt{(672,00)} = 9$ |
| 7. | Предельный минимальный и максимальный размеры земельного участка ($P_{\text{мин}}$ и $P_{\text{макс}}$), м ² | — — |
| 8. | Кадастровый или иной государственный учетный номер (инвентарный) объекта недвижимости, расположенного на образуемом земельном участке | 41:01:0000000:449 |
| 9. | Кадастровые номера исходных земельных участков | — |
| 9.1. | Кадастровый номер входящего в состав земельного участка, представляющего собой единое землепользование (номер контура многоконтурного земельного участка), преобразование которого осуществляется | — |
| 9.2. | Кадастровые номера земельных участков, исключаемых из состава измененного (исходного) земельного участка, представляющего собой единое землепользование | — |
| 9.3. | Кадастровый или иной государственный учетный номер (инвентарный) объекта недвижимости, расположенного на измененном земельном участке | — |

| 1 | 2 | 3 |
|-----|---|--------------------------|
| 10. | Условный номер земельного участка | — |
| 11. | Учетный номер проекта межевания территории | — |
| 12. | Дополнительные сведения об образовании земельного участка | — |
| 13. | Сведения о земельных участках (землях общего пользования, территории общего пользования), посредством которых обеспечивается доступ | Земли общего пользования |
| 14. | Иные сведения | — |

4. Пояснения к сведениям об образуемом земельном участке _____:3У22 _____:
 обозначение земельного участка

1. _____

1. Сведения о характерных точках границ образуемого земельного участка _____:3У24 _____:
 обозначение земельного участка

Система координат _____ МСК-41, зона 1 _____ Зона № _____ 1 _____

| Обозначение характерных точек границ | Координаты, м | | Метод определения координат | Формулы, примененные для расчета средней квадратической погрешности определения координат характерных точек границ (Mt), с подставленными в такие формулы значениями и итоговые (вычисленные) значения Mt, м | Описание закрепления точки |
|--------------------------------------|---------------|--------------|---|--|----------------------------|
| | X | Y | | | |
| 1 | 2 | 3 | 4 | 5 | 6 |
| н1138У | 565 141,59 | 1 407 714,60 | Метод спутниковых геодезических измерений (определений) | 0,10 | Закрепление отсутствует |
| н1087У | 565 144,07 | 1 407 694,56 | | | |
| н1092У | 565 179,31 | 1 407 699,87 | | | |
| н1139У | 565 177,70 | 1 407 719,48 | | | |
| н1138У | 565 141,59 | 1 407 714,60 | | | |

2. Сведения о частях границ образуемого земельного участка _____:ЗУ24 _____:
 обозначение земельного участка

| Обозначение части границ | | Горизонтальное проложение (S), м | Описание прохождения части границ | Сведения о согласовании местоположения границ (согласовано/спорное) |
|--------------------------|--------|----------------------------------|-----------------------------------|---|
| от т. | до т. | | | |
| 1 | 2 | 3 | 4 | 5 |
| н1138У | н1087У | 20,19 | — | согласовано |
| н1087У | н1092У | 35,64 | | |
| н1092У | н1139У | 19,68 | | |
| н1139У | н1138У | 36,44 | | |

3. Сведения о характеристиках образуемого земельного участка _____:ЗУ24 _____:
 обозначение земельного участка

| № п/п | Наименование характеристики земельного участка | Значение характеристики |
|-------|--|---|
| 1 | 2 | 3 |
| 1. | Адрес земельного участка | 683000, Российская Федерация, Камчатский край, Петропавловск-Камчатский г |
| 1.1. | Сведения о местоположении земельного участка (при отсутствии адреса) в структурированном в соответствии с федеральной информационной адресной системой виде | — |
| 1.2. | Дополнительные сведения о местоположении земельного участка | — |
| 2. | Категория земель | Земли населенных пунктов |
| 3. | Вид (виды) разрешенного использования | Земельные участки многоквартирных жилых домов |
| 3.1. | Дополнительные сведения об использовании земельного участка | — |
| 4. | Реестровый номер границ территориальной зоны или в случае отсутствия такого реестрового номера ее индивидуальное обозначение (вид, тип, номер, индекс) | — |
| 5. | Площадь земельного участка ± величина погрешности определения (вычисления) площади ($P \pm \Delta P$), м ² | 718 ± 9,00 |
| 6. | Формула, примененная для вычисления предельной погрешности определения площади земельного участка, с подставленными значениями и итоговые (вычисленные) значения | $3,5*0,10*\sqrt{(718,00)} = 9$ |
| 7. | Предельный минимальный и максимальный размеры земельного участка (Рмин) и (Рмакс), м ² | — — |

| 1 | 2 | 3 |
|------|---|--------------------------|
| 8. | Кадастровый или иной государственный учетный номер (инвентарный) объекта недвижимости, расположенного на образуемом земельном участке | 41:01:0010112:2136 |
| 9. | Кадастровые номера исходных земельных участков | — |
| 9.1. | Кадастровый номер входящего в состав земельного участка, представляющего собой единое землепользование (номер контура многоконтурного земельного участка), преобразование которого осуществляется | — |
| 9.2. | Кадастровые номера земельных участков, исключаемых из состава измененного (исходного) земельного участка, представляющего собой единое землепользование | — |
| 9.3. | Кадастровый или иной государственный учетный номер (инвентарный) объекта недвижимости, расположенного на измененном земельном участке | — |
| 10. | Условный номер земельного участка | — |
| 11. | Учетный номер проекта межевания территории | — |
| 12. | Дополнительные сведения об образовании земельного участка | — |
| 13. | Сведения о земельных участках (землях общего пользования, территории общего пользования), посредством которых обеспечивается доступ | Земли общего пользования |
| 14. | Иные сведения | — |

4. Пояснения к сведениям об образуемом земельном участке _____ :
:ЗУ24
обозначение земельного участка

1. _____

1. Сведения о характерных точках границ образуемого земельного участка _____ :
:ЗУ28
обозначение земельного участка

Система координат _____ МСК-41, зона 1 _____ Зона № _____ 1 _____

| Обозначение характерных точек границ | Координаты, м | | Метод определения координат | Формулы, примененные для расчета средней квадратической погрешности определения координат характерных точек границ (Mt), с подставленными в такие формулы значениями и итоговые (вычисленные) значения Mt, м | Описание закрепления точки |
|--------------------------------------|---------------|---|-----------------------------|--|----------------------------|
| | X | Y | | | |
| | | | | | |

| 1 | 2 | 3 | 4 | 5 | 6 |
|--------|------------|--------------|---|------|-------------------------|
| н1093У | 565 151,47 | 1 407 762,85 | Метод спутниковых геодезических измерений (определений) | 0,10 | Закрепление отсутствует |
| 53 | 565 131,38 | 1 407 757,67 | | | |
| 54 | 565 115,77 | 1 407 754,60 | | | |
| 55 | 565 116,25 | 1 407 752,10 | | | |
| 56 | 565 118,25 | 1 407 752,48 | | | |
| 57 | 565 120,48 | 1 407 738,16 | | | |
| н1094У | 565 122,24 | 1 407 727,08 | | | |
| н1095У | 565 154,69 | 1 407 731,48 | | | |
| н1093У | 565 151,47 | 1 407 762,85 | | | |

2. Сведения о частях границ образуемого земельного участка _____:3У28 _____ :
 обозначение земельного участка

| Обозначение части границ | | Горизонтальное проложение (S), м | Описание прохождения части границ | Сведения о согласовании местоположения границ (согласовано/спорное) |
|--------------------------|--------|----------------------------------|-----------------------------------|---|
| от т. | до т. | | | |
| 1 | 2 | 3 | 4 | 5 |
| н1093У | 53 | 20,75 | — | согласовано |
| 53 | 54 | 15,91 | | |
| 54 | 55 | 2,55 | | |
| 55 | 56 | 2,04 | | |
| 56 | 57 | 14,49 | | |
| 57 | н1094У | 11,22 | | |
| н1094У | н1095У | 32,75 | | |
| н1095У | н1093У | 31,53 | | |

3. Сведения о характеристиках образуемого земельного участка _____:3У28 _____ :
 обозначение земельного участка

| № п/п | Наименование характеристики земельного участка | Значение характеристики |
|-------|--|-------------------------|
| 1 | 2 | 3 |
| | | |

| 1 | 2 | 3 |
|------|---|---|
| 1. | Адрес земельного участка | 683000, Российская Федерация, Камчатский край, Петропавловск-Камчатский г |
| 1.1. | Сведения о местоположении земельного участка (при отсутствии адреса) в структурированном в соответствии с федеральной информационной адресной системой виде | — |
| 1.2. | Дополнительные сведения о местоположении земельного участка | — |
| 2. | Категория земель | Земли населенных пунктов |
| 3. | Вид (виды) разрешенного использования | Земельные участки многоквартирных жилых домов |
| 3.1. | Дополнительные сведения об использовании земельного участка | — |
| 4. | Реестровый номер границ территориальной зоны или в случае отсутствия такого реестрового номера ее индивидуальное обозначение (вид, тип, номер, индекс) | — |
| 5. | Площадь земельного участка \pm величина погрешности определения (вычисления) площади ($P \pm \Delta P$), м ² | 1 000 \pm 11,00 |
| 6. | Формула, примененная для вычисления предельной погрешности определения площади земельного участка, с подставленными значениями и итоговые (вычисленные) значения | $3,5*0,10*\sqrt{(1\ 000,00)} = 11$ |
| 7. | Предельный минимальный и максимальный размеры земельного участка ($P_{\text{мин}}$ и $P_{\text{макс}}$), м ² | — — |
| 8. | Кадастровый или иной государственный учетный номер (инвентарный) объекта недвижимости, расположенного на образуемом земельном участке | 41:01:0010112:2138 |
| 9. | Кадастровые номера исходных земельных участков | — |
| 9.1. | Кадастровый номер входящего в состав земельного участка, представляющего собой единое землепользование (номер контура многоконтурного земельного участка), преобразование которого осуществляется | — |
| 9.2. | Кадастровые номера земельных участков, исключаемых из состава измененного (исходного) земельного участка, представляющего собой единое землепользование | — |
| 9.3. | Кадастровый или иной государственный учетный номер (инвентарный) объекта недвижимости, расположенного на измененном земельном участке | — |

| 1 | 2 | 3 |
|-----|---|--------------------------|
| 10. | Условный номер земельного участка | — |
| 11. | Учетный номер проекта межевания территории | — |
| 12. | Дополнительные сведения об образовании земельного участка | — |
| 13. | Сведения о земельных участках (землях общего пользования, территории общего пользования), посредством которых обеспечивается доступ | Земли общего пользования |
| 14. | Иные сведения | — |

4. Пояснения к сведениям об образуемом земельном участке _____ :3У28 _____ :
 обозначение земельного участка

1. _____

1. Сведения о характерных точках границ образуемого земельного участка _____ :3У33 _____ :
 обозначение земельного участка

Система координат _____ МСК-41, зона 1 _____ Зона № _____ 1 _____

| Обозначение характерных точек границ | Координаты, м | | Метод определения координат | Формулы, примененные для расчета средней квадратической погрешности определения координат характерных точек границ (Mt), с подставленными в такие формулы значениями и итоговые (вычисленные) значения Mt, м | Описание закрепления точки |
|--------------------------------------|---------------|--------------|---|--|----------------------------|
| | X | Y | | | |
| 1 | 2 | 3 | 4 | 5 | 6 |
| 50 | 565 101,15 | 1 407 567,23 | Метод спутниковых геодезических измерений (определений) | 0,10 | Закрепление отсутствует |
| 47 | 565 080,52 | 1 407 563,62 | | | |
| н1053У | 565 082,98 | 1 407 549,57 | | | |
| н1140У | 565 089,61 | 1 407 550,85 | | | |
| н1069У | 565 101,69 | 1 407 553,19 | | | |
| 50 | 565 101,15 | 1 407 567,23 | | | |

2. Сведения о частях границ образуемого земельного участка _____ :3У33 _____ :
 обозначение земельного участка

| Обозначение части границ | | Горизонтальное проложение (S), м | Описание прохождения части границ | Сведения о согласовании местоположения границ (согласовано/спорное) |
|--------------------------|--------|----------------------------------|-----------------------------------|---|
| от т. | до т. | | | |
| 1 | 2 | 3 | 4 | 5 |
| 50 | 47 | 20,94 | — | согласовано |
| 47 | н1053У | 14,26 | | |
| н1053У | н1140У | 6,75 | | |
| н1140У | н1069У | 12,30 | | |
| н1069У | 50 | 14,05 | | |

3. Сведения о характеристиках образуемого земельного участка _____ :3У33 _____ :
 обозначение земельного участка

| № п/п | Наименование характеристики земельного участка | Значение характеристики |
|-------|---|---|
| 1 | 2 | 3 |
| 1. | Адрес земельного участка | 683000, Российская Федерация, Камчатский край, Петропавловск-Камчатский г |
| 1.1. | Сведения о местоположении земельного участка (при отсутствии адреса) в структурированном в соответствии с федеральной информационной адресной системой виде | — |
| 1.2. | Дополнительные сведения о местоположении земельного участка | — |
| 2. | Категория земель | Земли населенных пунктов |
| 3. | Вид (виды) разрешенного использования | Земельные участки объектов инженерной инфраструктуры (электростанции, подстанции, распределительные пункты, трансформаторы, центральные тепловые узлы, водопроводные и канализационные насосные станции, водозаборы, артезианские скважины, водонапорные сооружения, колодцы, локальные сооружения инженерного обеспечения, антенно-мачтовые сооружения, сооружения связи, телевидения, инженерные коммуникации и подобные объекты) |
| 3.1. | Дополнительные сведения об использовании земельного участка | — |
| 4. | Реестровый номер границ территориальной зоны или в случае отсутствия такого реестрового номера ее индивидуальное обозначение (вид, тип, номер, индекс) | — |
| 5. | Площадь земельного участка ± величина погрешности определения (вычисления) площади ($P \pm \Delta P$), м ² | 282 ± 6,00 |

| 1 | 2 | 3 |
|---|---|---|
| 6. | Формула, примененная для вычисления предельной погрешности определения площади земельного участка, с подставленными значениями и итоговые (вычисленные) значения | $3,5*0,10*\sqrt{(282,00)} = 6$ |
| 7. | Предельный минимальный и максимальный размеры земельного участка (Рмин) и (Рмакс), м ² | — — |
| 8. | Кадастровый или иной государственный учетный номер (инвентарный) объекта недвижимости, расположенного на образуемом земельном участке | 41:01:0010112:2772; 41:01:0000000:1193 |
| 9. | Кадастровые номера исходных земельных участков | — |
| 9.1. | Кадастровый номер входящего в состав земельного участка, представляющего собой единое землепользование (номер контура многоконтурного земельного участка), преобразование которого осуществляется | — |
| 9.2. | Кадастровые номера земельных участков, исключаемых из состава измененного (исходного) земельного участка, представляющего собой единое землепользование | — |
| 9.3. | Кадастровый или иной государственный учетный номер (инвентарный) объекта недвижимости, расположенного на измененном земельном участке | — |
| 10. | Условный номер земельного участка | — |
| 11. | Учетный номер проекта межевания территории | — |
| 12. | Дополнительные сведения об образовании земельного участка | — |
| 13. | Сведения о земельных участках (землях общего пользования, территории общего пользования), посредством которых обеспечивается доступ | Земли общего пользования |
| 14. | Иные сведения | — |
| 4. Пояснения к сведениям об образуемом земельном участке | | :ЗУ33 : обозначение земельного участка |
| 1. | | — |

1. Сведения о характерных точках границ образуемого земельного участка 41:01:0010112:2123:3У34 :
 обозначение земельного участка

Система координат МСК-41, зона 1 Зона № 1

| Обозначение характерных точек границ | Координаты, м | | Метод определения координат | Формулы, примененные для расчета средней квадратической погрешности определения координат характерных точек границ (Mt), с подставленными в такие формулы значениями и итоговые (вычисленные) значения Mt, м | Описание закрепления точки |
|--------------------------------------|---------------|--------------|---|--|----------------------------|
| | X | Y | | | |
| 1 | 2 | 3 | 4 | 5 | 6 |
| 51 | 565 185,60 | 1 407 643,25 | Метод спутниковых геодезических измерений (определений) | 0,10 | Нет закрепления |
| н1141У | 565 184,02 | 1 407 660,65 | | | Закрепление отсутствует |
| н1142У | 565 182,51 | 1 407 660,69 | | | |
| н1048У | 565 141,53 | 1 407 654,04 | | | |
| н1047У | 565 142,71 | 1 407 647,99 | | | |
| н1046У | 565 145,38 | 1 407 634,34 | | | |
| 51 | 565 185,60 | 1 407 643,25 | | | Нет закрепления |

2. Сведения о частях границ образуемого земельного участка 41:01:0010112:2123:3У34 :
 обозначение земельного участка

| Обозначение части границ | | Горизонтальное проложение (S), м | Описание прохождения части границ | Сведения о согласовании местоположения границ (согласовано/спорное) |
|--------------------------|--------|----------------------------------|-----------------------------------|---|
| от т. | до т. | | | |
| 1 | 2 | 3 | 4 | 5 |
| 51 | н1141У | 17,47 | — | согласовано |
| н1141У | н1142У | 1,51 | | |
| н1142У | н1048У | 41,52 | | |
| н1048У | н1047У | 6,16 | | |
| н1047У | н1046У | 13,91 | | |
| н1046У | 51 | 41,20 | | |

| 3. Сведения о характеристиках образуемого земельного участка <u>41:01:0010112:2123:3У34</u> : | | |
|---|--|---|
| обозначение земельного участка | | |
| № п/п | Наименование характеристики земельного участка | Значение характеристики |
| 1 | 2 | 3 |
| 1. | Адрес земельного участка | 683000, Российская Федерация, Камчатский край, Петропавловск-Камчатский г |
| 1.1. | Сведения о местоположении земельного участка (при отсутствии адреса) в структурированном в соответствии с федеральной информационной адресной системой виде | — |
| 1.2. | Дополнительные сведения о местоположении земельного участка | — |
| 2. | Категория земель | Земли населенных пунктов |
| 3. | Вид (виды) разрешенного использования | Земельные участки объектов инженерной инфраструктуры (электростанции, подстанции, распределительные пункты, трансформаторы, центральные тепловые узлы, водопроводные и канализационные насосные станции, водозаборы, артезианские скважины, водонапорные сооружения, колодцы, локальные сооружения инженерного обеспечения, антенно-мачтовые сооружения, сооружения связи, телевидения, инженерные коммуникации и подобные объекты) |
| 3.1. | Дополнительные сведения об использовании земельного участка | — |
| 4. | Реестровый номер границ территориальной зоны или в случае отсутствия такого реестрового номера ее индивидуальное обозначение (вид, тип, номер, индекс) | — |
| 5. | Площадь земельного участка ± величина погрешности определения (вычисления) площади ($P \pm \Delta P$), м ² | 794 ± 10,00 |
| 6. | Формула, примененная для вычисления предельной погрешности определения площади земельного участка, с подставленными значениями и итоговые (вычисленные) значения | $3,5*0,10*\sqrt{(794,00)} = 10$ |
| 7. | Предельный минимальный и максимальный размеры земельного участка ($P_{\text{мин}}$ и $P_{\text{макс}}$), м ² | — — |
| 8. | Кадастровый или иной государственный учетный номер (инвентарный) объекта недвижимости, расположенного на образуемом земельном участке | 41:01:0010112:455 |
| 9. | Кадастровые номера исходных земельных участков | 41:01:0010112:2123 |

| 1 | 2 | 3 |
|------|---|--------------------------|
| 9.1. | Кадастровый номер входящего в состав земельного участка, представляющего собой единое землепользование (номер контура многоконтурного земельного участка), преобразование которого осуществляется | — |
| 9.2. | Кадастровые номера земельных участков, исключаемых из состава измененного (исходного) земельного участка, представляющего собой единое землепользование | — |
| 9.3. | Кадастровый или иной государственный учетный номер (инвентарный) объекта недвижимости, расположенного на измененном земельном участке | — |
| 10. | Условный номер земельного участка | — |
| 11. | Учетный номер проекта межевания территории | — |
| 12. | Дополнительные сведения об образовании земельного участка | — |
| 13. | Сведения о земельных участках (землях общего пользования, территории общего пользования), посредством которых обеспечивается доступ | Земли общего пользования |
| 14. | Иные сведения | — |

4. Пояснения к сведениям об образуемом земельном участке 41:01:0010112:2123:ЗУ34 :
обозначение земельного участка

1. —

1. Сведения о характерных точках границ образуемого земельного участка :ЗУ36 :
обозначение земельного участка

Система координат МСК-41, зона 1 Зона № 1

| Обозначение характерных точек границ | Координаты, м | | Метод определения координат | Формулы, примененные для расчета средней квадратической погрешности определения координат характерных точек границ (Mt), с подставленными в такие формулы значениями и итоговые (вычисленные) значения Mt, м | Описание закрепления точки |
|--------------------------------------|---------------|--------------|---|--|----------------------------|
| | X | Y | | | |
| 1 | 2 | 3 | 4 | 5 | 6 |
| н1092У | 565 179,31 | 1 407 699,87 | Метод спутниковых геодезических измерений (определений) | 0,10 | Закрепление отсутствует |

| 1 | 2 | 3 | 4 | 5 | 6 |
|--------|------------|--------------|---|------|-------------------------|
| н1091У | 565 181,30 | 1 407 675,68 | Метод спутниковых геодезических измерений (определений) | 0,10 | Закрепление отсутствует |
| н1143У | 565 204,75 | 1 407 676,35 | | | |
| н1144У | 565 204,19 | 1 407 723,08 | | | |
| н1139У | 565 177,70 | 1 407 719,48 | | | |
| н1092У | 565 179,31 | 1 407 699,87 | | | |

2. Сведения о частях границ образуемого земельного участка _____:3У36 _____ :
 обозначение земельного участка

| Обозначение части границ | | Горизонтальное проложение (S), м | Описание прохождения части границ | Сведения о согласовании местоположения границ (согласовано/спорное) |
|--------------------------|--------|----------------------------------|-----------------------------------|---|
| от т. | до т. | | | |
| 1 | 2 | 3 | 4 | 5 |
| н1092У | н1091У | 24,27 | — | согласовано |
| н1091У | н1143У | 23,46 | | |
| н1143У | н1144У | 46,73 | | |
| н1144У | н1139У | 26,73 | | |
| н1139У | н1092У | 19,68 | | |

3. Сведения о характеристиках образуемого земельного участка _____:3У36 _____ :
 обозначение земельного участка

| № п/п | Наименование характеристики земельного участка | Значение характеристики |
|-------|---|---|
| 1 | 2 | 3 |
| 1. | Адрес земельного участка | 683000, Российская Федерация, Камчатский край, Петропавловск-Камчатский г |
| 1.1. | Сведения о местоположении земельного участка (при отсутствии адреса) в структурированном в соответствии с федеральной информационной адресной системой виде | — |
| 1.2. | Дополнительные сведения о местоположении земельного участка | — |
| 2. | Категория земель | Земли населенных пунктов |
| 3. | Вид (виды) разрешенного использования | Земельные участки многоквартирных жилых домов |
| 3.1. | Дополнительные сведения об использовании земельного участка | — |

| 1 | 2 | 3 |
|---|---|---|
| 4. | Реестровый номер границ территориальной зоны или в случае отсутствия такого реестрового номера ее индивидуальное обозначение (вид, тип, номер, индекс) | — |
| 5. | Площадь земельного участка ± величина погрешности определения (вычисления) площади ($P \pm \Delta P$), м ² | 1 135 ± 12,00 |
| 6. | Формула, примененная для вычисления предельной погрешности определения площади земельного участка, с подставленными значениями и итоговые (вычисленные) значения | $3,5 * 0,10 * \sqrt{(1\ 135,00)} = 12$ |
| 7. | Предельный минимальный и максимальный размеры земельного участка ($P_{\text{мин}}$ и $P_{\text{макс}}$), м ² | — — |
| 8. | Кадастровый или иной государственный учетный номер (инвентарный) объекта недвижимости, расположенного на образуемом земельном участке | 41:01:0010112:2133 |
| 9. | Кадастровые номера исходных земельных участков | — |
| 9.1. | Кадастровый номер входящего в состав земельного участка, представляющего собой единое землепользование (номер контура многоконтурного земельного участка), преобразование которого осуществляется | — |
| 9.2. | Кадастровые номера земельных участков, исключаемых из состава измененного (исходного) земельного участка, представляющего собой единое землепользование | — |
| 9.3. | Кадастровый или иной государственный учетный номер (инвентарный) объекта недвижимости, расположенного на измененном земельном участке | — |
| 10. | Условный номер земельного участка | — |
| 11. | Учетный номер проекта межевания территории | — |
| 12. | Дополнительные сведения об образовании земельного участка | — |
| 13. | Сведения о земельных участках (землях общего пользования, территории общего пользования), посредством которых обеспечивается доступ | Земли общего пользования |
| 14. | Иные сведения | — |
| 4. Пояснения к сведениям об образуемом земельном участке | | :ЗУ36 _____ : обозначение земельного участка |

1. _____

1. Сведения о характерных точках границ образуемого земельного участка _____ :ЗУ37 :
 обозначение земельного участка

Система координат _____ МСК-41, зона 1 _____ Зона № _____ 1 _____

| Обозначение характерных точек границ | Координаты, м | | Метод определения координат | Формулы, примененные для расчета средней квадратической погрешности определения координат характерных точек границ (Mt), с подставленными в такие формулы значениями и итоговые (вычисленные) значения Mt, м | Описание закрепления точки |
|--------------------------------------|---------------|--------------|---|--|----------------------------|
| | X | Y | | | |
| 1 | 2 | 3 | 4 | 5 | 6 |
| н1145У | 565 004,48 | 1 407 759,26 | Метод спутниковых геодезических измерений (определений) | 0,10 | Закрепление отсутствует |
| н1146У | 565 002,68 | 1 407 741,09 | | | |
| н1147У | 565 017,04 | 1 407 741,28 | | | |
| н1148У | 565 017,29 | 1 407 759,48 | | | |
| н1145У | 565 004,48 | 1 407 759,26 | | | |

2. Сведения о частях границ образуемого земельного участка _____ :ЗУ37 :
 обозначение земельного участка

| Обозначение части границ | | Горизонтальное проложение (S), м | Описание прохождения части границ | Сведения о согласовании местоположения границ (согласовано/спорное) |
|--------------------------|--------|----------------------------------|-----------------------------------|---|
| от т. | до т. | | | |
| 1 | 2 | 3 | 4 | 5 |
| н1145У | н1146У | 18,26 | — | согласовано |
| н1146У | н1147У | 14,36 | | |
| н1147У | н1148У | 18,20 | | |
| н1148У | н1145У | 12,81 | | |

3. Сведения о характеристиках образуемого земельного участка _____ :ЗУ37 :
 обозначение земельного участка

| № п/п | Наименование характеристики земельного участка | Значение характеристики |
|-------|--|-------------------------|
| 1 | 2 | 3 |
| 1 | 2 | 3 |

| 1 | 2 | 3 |
|------|---|---|
| 1. | Адрес земельного участка | 683000, Российская Федерация, Камчатский край, Петропавловск-Камчатский г |
| 1.1. | Сведения о местоположении земельного участка (при отсутствии адреса) в структурированном в соответствии с федеральной информационной адресной системой виде | — |
| 1.2. | Дополнительные сведения о местоположении земельного участка | — |
| 2. | Категория земель | Земли населенных пунктов |
| 3. | Вид (виды) разрешенного использования | Земельные участки объектов инженерной инфраструктуры (электростанции, подстанции, распределительные пункты, трансформаторы, центральные тепловые узлы, водопроводные и канализационные насосные станции, водозаборы, артезианские скважины, водонапорные сооружения, колодцы, локальные сооружения инженерного обеспечения, антенно-мачтовые сооружения, сооружения связи, телевидения, инженерные коммуникации и подобные объекты) |
| 3.1. | Дополнительные сведения об использовании земельного участка | — |
| 4. | Реестровый номер границ территориальной зоны или в случае отсутствия такого реестрового номера ее индивидуальное обозначение (вид, тип, номер, индекс) | — |
| 5. | Площадь земельного участка ± величина погрешности определения (вычисления) площади ($P \pm \Delta P$), м ² | 247 ± 6,00 |
| 6. | Формула, примененная для вычисления предельной погрешности определения площади земельного участка, с подставленными значениями и итоговые (вычисленные) значения | $3,5*0,10*\sqrt{(247,00)} = 6$ |
| 7. | Предельный минимальный и максимальный размеры земельного участка ($P_{\text{мин}}$ и $P_{\text{макс}}$), м ² | — — |
| 8. | Кадастровый или иной государственный учетный номер (инвентарный) объекта недвижимости, расположенного на образуемом земельном участке | — |
| 9. | Кадастровые номера исходных земельных участков | — |
| 9.1. | Кадастровый номер входящего в состав земельного участка, представляющего собой единое землепользование (номер контура многоконтурного земельного участка), преобразование которого осуществляется | — |

| 1 | 2 | 3 |
|------|---|--------------------------|
| 9.2. | Кадастровые номера земельных участков, исключаемых из состава измененного (исходного) земельного участка, представляющего собой единое землепользование | — |
| 9.3. | Кадастровый или иной государственный учетный номер (инвентарный) объекта недвижимости, расположенного на измененном земельном участке | — |
| 10. | Условный номер земельного участка | — |
| 11. | Учетный номер проекта межевания территории | — |
| 12. | Дополнительные сведения об образовании земельного участка | — |
| 13. | Сведения о земельных участках (землях общего пользования, территории общего пользования), посредством которых обеспечивается доступ | Земли общего пользования |
| 14. | Иные сведения | — |

4. Пояснения к сведениям об образуемом земельном участке _____ :ЗУ37 _____ :
 обозначение земельного участка

1. _____

1. Сведения о характерных точках границ образуемого земельного участка _____ :ЗУ38 _____ :
 обозначение земельного участка

Система координат _____ МСК-41, зона 1 _____ Зона № _____ 1 _____

| Обозначение характерных точек границ | Координаты, м | | Метод определения координат | Формулы, примененные для расчета средней квадратической погрешности определения координат характерных точек границ (Mt), с подставленными в такие формулы значениями и итоговые (вычисленные) значения Mt, м | Описание закрепления точки |
|--------------------------------------|---------------|--------------|---|--|----------------------------|
| | X | Y | | | |
| 1 | 2 | 3 | 4 | 5 | 6 |
| 57 | 565 120,48 | 1 407 738,16 | Метод спутниковых геодезических измерений (определений) | 0,10 | Закрепление отсутствует |
| 56 | 565 118,25 | 1 407 752,48 | | | |
| 55 | 565 116,25 | 1 407 752,10 | | | |
| 54 | 565 115,77 | 1 407 754,60 | | | |

| 1 | 2 | 3 | 4 | 5 | 6 |
|--------|------------|--------------|---|------|-------------------------|
| н1149У | 565 113,52 | 1 407 766,24 | Метод спутниковых геодезических измерений (определений) | 0,10 | Закрепление отсутствует |
| н1150У | 565 110,80 | 1 407 780,29 | | | |
| н1151У | 565 109,50 | 1 407 786,69 | | | |
| н1152У | 565 108,21 | 1 407 793,09 | | | |
| н1153У | 565 094,06 | 1 407 790,71 | | | |
| н1154У | 565 093,28 | 1 407 792,48 | | | |
| н1155У | 565 089,79 | 1 407 798,03 | | | |
| н1156У | 565 089,17 | 1 407 799,02 | | | |
| н1157У | 565 047,56 | 1 407 792,02 | | | |
| н1158У | 565 047,65 | 1 407 791,51 | | | |
| н1159У | 565 049,16 | 1 407 783,17 | | | |
| н1160У | 565 051,66 | 1 407 769,39 | | | |
| н1161У | 565 055,48 | 1 407 741,37 | | | |
| н1162У | 565 058,61 | 1 407 718,46 | | | |
| н1094У | 565 122,24 | 1 407 727,08 | | | |
| 57 | 565 120,48 | 1 407 738,16 | | | |

2. Сведения о частях границ образуемого земельного участка _____ :3У38 _____ :
 обозначение земельного участка

| Обозначение части границ | | Горизонтальное проложение (S), м | Описание прохождения части границ | Сведения о согласовании местоположения границ (согласовано/спорное) |
|--------------------------|--------|----------------------------------|-----------------------------------|---|
| от т. | до т. | | | |
| 1 | 2 | 3 | 4 | 5 |
| 57 | 56 | 14,49 | — | согласовано |
| 56 | 55 | 2,04 | | |
| 55 | 54 | 2,55 | | |
| 54 | н1149У | 11,86 | | |
| н1149У | н1150У | 14,31 | | |
| н1150У | н1151У | 6,53 | | |
| н1151У | н1152У | 6,53 | | |
| н1152У | н1153У | 14,35 | | |
| н1153У | н1154У | 1,93 | | |
| н1154У | н1155У | 6,56 | | |
| н1155У | н1156У | 1,17 | | |
| н1156У | н1157У | 42,19 | | |
| н1157У | н1158У | 0,52 | | |
| н1158У | н1159У | 8,48 | | |
| н1159У | н1160У | 14,00 | | |
| н1160У | н1161У | 28,28 | | |
| н1161У | н1162У | 23,12 | | |
| н1162У | н1094У | 64,21 | | |
| н1094У | 57 | 11,22 | | |

3. Сведения о характеристиках образуемого земельного участка _____ :3У38 _____ :
 обозначение земельного участка

| № п/п | Наименование характеристики земельного участка | Значение характеристики |
|-------|---|---|
| 1 | 2 | 3 |
| 1. | Адрес земельного участка | 683000, Российская Федерация, Камчатский край, Петропавловск-Камчатский г |
| 1.1. | Сведения о местоположении земельного участка (при отсутствии адреса) в структурированном в соответствии с федеральной информационной адресной системой виде | — |
| 1.2. | Дополнительные сведения о местоположении земельного участка | — |
| 2. | Категория земель | Земли населенных пунктов |

| 1 | 2 | 3 |
|------|---|--|
| 3. | Вид (виды) разрешенного использования | Для размещения производственных и административных зданий, строений, сооружений промышленности, коммунального хозяйства, материально-технического, продовольственного снабжения, сбыта и заготовок |
| 3.1. | Дополнительные сведения об использовании земельного участка | — |
| 4. | Реестровый номер границ территориальной зоны или в случае отсутствия такого реестрового номера ее индивидуальное обозначение (вид, тип, номер, индекс) | — |
| 5. | Площадь земельного участка \pm величина погрешности определения (вычисления) площади ($P \pm \Delta P$), м ² | 4 503 \pm 23,00 |
| 6. | Формула, примененная для вычисления предельной погрешности определения площади земельного участка, с подставленными значениями и итоговые (вычисленные) значения | $3,5*0,10*\sqrt{(4\ 503,00)} = 23$ |
| 7. | Предельный минимальный и максимальный размеры земельного участка ($P_{\text{мин}}$ и $P_{\text{макс}}$), м ² | — — |
| 8. | Кадастровый или иной государственный учетный номер (инвентарный) объекта недвижимости, расположенного на образуемом земельном участке | — |
| 9. | Кадастровые номера исходных земельных участков | — |
| 9.1. | Кадастровый номер входящего в состав земельного участка, представляющего собой единое землепользование (номер контура многоконтурного земельного участка), преобразование которого осуществляется | — |
| 9.2. | Кадастровые номера земельных участков, исключаемых из состава измененного (исходного) земельного участка, представляющего собой единое землепользование | — |
| 9.3. | Кадастровый или иной государственный учетный номер (инвентарный) объекта недвижимости, расположенного на измененном земельном участке | — |
| 10. | Условный номер земельного участка | — |
| 11. | Учетный номер проекта межевания территории | — |
| 12. | Дополнительные сведения об образовании земельного участка | — |

| | | |
|-----|---|--------------------------|
| 1 | 2 | 3 |
| 13. | Сведения о земельных участках (землях общего пользования, территории общего пользования), посредством которых обеспечивается доступ | Земли общего пользования |
| 14. | Иные сведения | — |

4. Пояснения к сведениям об образуемом земельном участке _____ :
 _____ :
 обозначение земельного участка

1. _____

1. Сведения о характерных точках границ образуемого земельного участка _____ :
 _____ :
 обозначение земельного участка

Система координат _____ МСК-41, зона 1 _____ Зона № _____ 1 _____

| Обозначение характерных точек границ | Координаты, м | | Метод определения координат | Формулы, примененные для расчета средней квадратической погрешности определения координат характерных точек границ (Mt), с подставленными в такие формулы значениями и итоговые (вычисленные) значения Mt, м | Описание закрепления точки |
|--------------------------------------|---------------|--------------|---|--|----------------------------|
| | X | Y | | | |
| 1 | 2 | 3 | 4 | 5 | 6 |
| н1163У | 565 404,09 | 1 407 711,53 | Метод спутниковых геодезических измерений (определений) | 0,10 | Закрепление отсутствует |
| н1164У | 565 382,37 | 1 407 694,00 | | | |
| н1165У | 565 414,88 | 1 407 660,79 | | | |
| н1166У | 565 433,76 | 1 407 679,84 | | | |
| н1167У | 565 429,22 | 1 407 681,32 | | | |
| н1163У | 565 404,09 | 1 407 711,53 | | | |

2. Сведения о частях границ образуемого земельного участка _____ :
 _____ :
 обозначение земельного участка

| Обозначение части границ | | Горизонтальное проложение (S), м | Описание прохождения части границ | Сведения о согласовании местоположения границ (согласовано/спорное) |
|--------------------------|-------|----------------------------------|-----------------------------------|---|
| от т. | до т. | | | |
| 1 | 2 | 3 | 4 | 5 |
| | | | | |

| 1 | 2 | 3 | 4 | 5 |
|--------|--------|-------|---|-------------|
| н1163У | н1164У | 27,91 | — | согласовано |
| н1164У | н1165У | 46,47 | | |
| н1165У | н1166У | 26,82 | | |
| н1166У | н1167У | 4,78 | | |
| н1167У | н1163У | 39,30 | | |

3. Сведения о характеристиках образуемого земельного участка _____ :ЗУ39 _____ :
 обозначение земельного участка

| № п/п | Наименование характеристики земельного участка | Значение характеристики |
|-------|--|---|
| 1 | 2 | 3 |
| 1. | Адрес земельного участка | 683000, Российская Федерация, Камчатский край, Петропавловск-Камчатский г |
| 1.1. | Сведения о местоположении земельного участка (при отсутствии адреса) в структурированном в соответствии с федеральной информационной адресной системой виде | — |
| 1.2. | Дополнительные сведения о местоположении земельного участка | — |
| 2. | Категория земель | Земли населенных пунктов |
| 3. | Вид (виды) разрешенного использования | Земельные участки объектов коммунального хозяйства (жилищно-эксплуатационные организации) |
| 3.1. | Дополнительные сведения об использовании земельного участка | — |
| 4. | Реестровый номер границ территориальной зоны или в случае отсутствия такого реестрового номера ее индивидуальное обозначение (вид, тип, номер, индекс) | — |
| 5. | Площадь земельного участка ± величина погрешности определения (вычисления) площади ($P \pm \Delta P$), м ² | 1 177 ± 12,00 |
| 6. | Формула, примененная для вычисления предельной погрешности определения площади земельного участка, с подставленными значениями и итоговые (вычисленные) значения | $3,5*0,10*\sqrt{(1\ 177,00)} = 12$ |
| 7. | Предельный минимальный и максимальный размеры земельного участка (Pмин) и (Pмакс), м ² | — — |
| 8. | Кадастровый или иной государственный учетный номер (инвентарный) объекта недвижимости, расположенного на образуемом земельном участке | — |
| 9. | Кадастровые номера исходных земельных участков | — |

| 1 | 2 | 3 |
|------|---|--------------------------|
| 9.1. | Кадастровый номер входящего в состав земельного участка, представляющего собой единое землепользование (номер контура многоконтурного земельного участка), преобразование которого осуществляется | — |
| 9.2. | Кадастровые номера земельных участков, исключаемых из состава измененного (исходного) земельного участка, представляющего собой единое землепользование | — |
| 9.3. | Кадастровый или иной государственный учетный номер (инвентарный) объекта недвижимости, расположенного на измененном земельном участке | — |
| 10. | Условный номер земельного участка | — |
| 11. | Учетный номер проекта межевания территории | — |
| 12. | Дополнительные сведения об образовании земельного участка | — |
| 13. | Сведения о земельных участках (землях общего пользования, территории общего пользования), посредством которых обеспечивается доступ | Земли общего пользования |
| 14. | Иные сведения | — |

4. Пояснения к сведениям об образуемом земельном участке _____:ЗУ39 _____ :
 обозначение земельного участка

1. _____

1. Сведения о характерных точках границ образуемого земельного участка _____:ЗУ40 _____ :
 обозначение земельного участка

Система координат _____ МСК-41, зона 1 _____ Зона № _____ 1 _____

| Обозначение характерных точек границ | Координаты, м | | Метод определения координат | Формулы, примененные для расчета средней квадратической погрешности определения координат характерных точек границ (Mt), с подставленными в такие формулы значениями и итоговые (вычисленные) значения Mt, м | Описание закрепления точки |
|--------------------------------------|---------------|--------------|---|--|----------------------------|
| | X | Y | | | |
| 1 | 2 | 3 | 4 | 5 | 6 |
| 68 | 565 444,05 | 1 407 830,87 | Метод спутниковых геодезических измерений (определений) | 0,10 | Закрепление отсутствует |

| 1 | 2 | 3 | 4 | 5 | 6 |
|--------|------------|--------------|---|------|-------------------------|
| 69 | 565 435,25 | 1 407 823,12 | Метод спутниковых геодезических измерений (определений) | 0,10 | Закрепление отсутствует |
| н1168У | 565 461,34 | 1 407 794,15 | | | |
| н1169У | 565 462,18 | 1 407 793,24 | | | |
| н1170У | 565 471,02 | 1 407 801,40 | | | |
| 70 | 565 451,88 | 1 407 822,32 | | | |
| 68 | 565 444,05 | 1 407 830,87 | | | |

2. Сведения о частях границ образуемого земельного участка _____:3У40 _____ :
 обозначение земельного участка

| Обозначение части границ | | Горизонтальное проложение (S), м | Описание прохождения части границ | Сведения о согласовании местоположения границ (согласовано/спорное) |
|--------------------------|--------|----------------------------------|-----------------------------------|---|
| от т. | до т. | | | |
| 1 | 2 | 3 | 4 | 5 |
| 68 | 69 | 11,73 | — | согласовано |
| 69 | н1168У | 38,99 | | |
| н1168У | н1169У | 1,24 | | |
| н1169У | н1170У | 12,03 | | |
| н1170У | 70 | 28,35 | | |
| 70 | 68 | 11,59 | | |

3. Сведения о характеристиках образуемого земельного участка _____:3У40 _____ :
 обозначение земельного участка

| № п/п | Наименование характеристики земельного участка | Значение характеристики |
|-------|---|---|
| 1 | 2 | 3 |
| 1. | Адрес земельного участка | 683000, Российская Федерация, Камчатский край, Петропавловск-Камчатский г |
| 1.1. | Сведения о местоположении земельного участка (при отсутствии адреса) в структурированном в соответствии с федеральной информационной адресной системой виде | — |
| 1.2. | Дополнительные сведения о местоположении земельного участка | — |
| 2. | Категория земель | Земли населенных пунктов |

| 1 | 2 | 3 |
|------|---|---|
| 3. | Вид (виды) разрешенного использования | Земельные участки объектов инженерной инфраструктуры (электростанции, подстанции, распределительные пункты, трансформаторы, центральные тепловые узлы, водопроводные и канализационные насосные станции, водозаборы, артезианские скважины, водонапорные сооружения, колодцы, локальные сооружения инженерного обеспечения, антенно-мачтовые сооружения, сооружения связи, телевидения, инженерные коммуникации и подобные объекты) |
| 3.1. | Дополнительные сведения об использовании земельного участка | — |
| 4. | Реестровый номер границ территориальной зоны или в случае отсутствия такого реестрового номера ее индивидуальное обозначение (вид, тип, номер, индекс) | — |
| 5. | Площадь земельного участка \pm величина погрешности определения (вычисления) площади ($P \pm \Delta P$), м ² | 476 \pm 8,00 |
| 6. | Формула, примененная для вычисления предельной погрешности определения площади земельного участка, с подставленными значениями и итоговые (вычисленные) значения | $3,5 * 0,10 * \sqrt{(476,00)} = 8$ |
| 7. | Предельный минимальный и максимальный размеры земельного участка ($P_{\text{мин}}$ и $P_{\text{макс}}$), м ² | — — |
| 8. | Кадастровый или иной государственный учетный номер (инвентарный) объекта недвижимости, расположенного на образуемом земельном участке | — |
| 9. | Кадастровые номера исходных земельных участков | — |
| 9.1. | Кадастровый номер входящего в состав земельного участка, представляющего собой единое землепользование (номер контура многоконтурного земельного участка), преобразование которого осуществляется | — |
| 9.2. | Кадастровые номера земельных участков, исключаемых из состава измененного (исходного) земельного участка, представляющего собой единое землепользование | — |
| 9.3. | Кадастровый или иной государственный учетный номер (инвентарный) объекта недвижимости, расположенного на измененном земельном участке | — |
| 10. | Условный номер земельного участка | — |
| 11. | Учетный номер проекта межевания территории | — |

| 1 | 2 | 3 |
|-----|---|--------------------------|
| 12. | Дополнительные сведения об образовании земельного участка | — |
| 13. | Сведения о земельных участках (землях общего пользования, территории общего пользования), посредством которых обеспечивается доступ | Земли общего пользования |
| 14. | Иные сведения | — |

4. Пояснения к сведениям об образуемом земельном участке _____:3У40 _____ :
 обозначение земельного участка

1. _____

1. Сведения о характерных точках границ образуемого земельного участка _____:3У41 _____ :
 обозначение земельного участка

Система координат _____ МСК-41, зона 1 _____ Зона № _____ 1 _____

| Обозначение характерных точек границ | Координаты, м | | Метод определения координат | Формулы, примененные для расчета средней квадратической погрешности определения координат характерных точек границ (Mt), с подставленными в такие формулы значениями и итоговые (вычисленные) значения Mt, м | Описание закрепления точки |
|--------------------------------------|---------------|--------------|---|--|----------------------------|
| | X | Y | | | |
| 1 | 2 | 3 | 4 | 5 | 6 |
| н1171У | 565 641,63 | 1 407 934,94 | Метод спутниковых геодезических измерений (определений) | 0,10 | Закрепление отсутствует |
| н1172У | 565 647,03 | 1 407 928,60 | | | |
| н1173У | 565 653,93 | 1 407 934,47 | | | |
| н1174У | 565 647,75 | 1 407 941,70 | | | |
| н1175У | 565 643,50 | 1 407 940,68 | | | |
| н1176У | 565 639,59 | 1 407 937,28 | | | |
| н1171У | 565 641,63 | 1 407 934,94 | | | |

2. Сведения о частях границ образуемого земельного участка _____:ЗУ41 _____ :
 обозначение земельного участка

| Обозначение части границ | | Горизонтальное проложение (S), м | Описание прохождения части границ | Сведения о согласовании местоположения границ (согласовано/спорное) |
|--------------------------|--------|----------------------------------|-----------------------------------|---|
| от т. | до т. | | | |
| 1 | 2 | 3 | 4 | 5 |
| н1171У | н1172У | 8,33 | — | согласовано |
| н1172У | н1173У | 9,06 | | |
| н1173У | н1174У | 9,51 | | |
| н1174У | н1175У | 4,37 | | |
| н1175У | н1176У | 5,18 | | |
| н1176У | н1171У | 3,10 | | |

3. Сведения о характеристиках образуемого земельного участка _____:ЗУ41 _____ :
 обозначение земельного участка

| № п/п | Наименование характеристики земельного участка | Значение характеристики |
|-------|---|---|
| 1 | 2 | 3 |
| 1. | Адрес земельного участка | 683000, Российская Федерация, Камчатский край, Петропавловск-Камчатский г |
| 1.1. | Сведения о местоположении земельного участка (при отсутствии адреса) в структурированном в соответствии с федеральной информационной адресной системой виде | — |
| 1.2. | Дополнительные сведения о местоположении земельного участка | — |
| 2. | Категория земель | Земли населенных пунктов |
| 3. | Вид (виды) разрешенного использования | Земельные участки объектов инженерной инфраструктуры (электростанции, подстанции, распределительные пункты, трансформаторы, центральные тепловые узлы, водопроводные и канализационные насосные станции, водозаборы, артезианские скважины, водонапорные сооружения, колодцы, локальные сооружения инженерного обеспечения, антенно-мачтовые сооружения, сооружения связи, телевидения, инженерные коммуникации и подобные объекты) |
| 3.1. | Дополнительные сведения об использовании земельного участка | — |
| 4. | Реестровый номер границ территориальной зоны или в случае отсутствия такого реестрового номера ее индивидуальное обозначение (вид, тип, номер, индекс) | — |
| 5. | Площадь земельного участка ± величина погрешности определения (вычисления) площади ($P \pm \Delta P$), м ² | 100 ± 4,00 |

| 1 | 2 | 3 |
|---|---|---|
| 6. | Формула, примененная для вычисления предельной погрешности определения площади земельного участка, с подставленными значениями и итоговые (вычисленные) значения | $3,5*0,10*\sqrt{(100,00)} = 4$ |
| 7. | Предельный минимальный и максимальный размеры земельного участка (Рмин) и (Рмакс), м ² | — — |
| 8. | Кадастровый или иной государственный учетный номер (инвентарный) объекта недвижимости, расположенного на образуемом земельном участке | — |
| 9. | Кадастровые номера исходных земельных участков | — |
| 9.1. | Кадастровый номер входящего в состав земельного участка, представляющего собой единое землепользование (номер контура многоконтурного земельного участка), преобразование которого осуществляется | — |
| 9.2. | Кадастровые номера земельных участков, исключаемых из состава измененного (исходного) земельного участка, представляющего собой единое землепользование | — |
| 9.3. | Кадастровый или иной государственный учетный номер (инвентарный) объекта недвижимости, расположенного на измененном земельном участке | — |
| 10. | Условный номер земельного участка | — |
| 11. | Учетный номер проекта межевания территории | — |
| 12. | Дополнительные сведения об образовании земельного участка | — |
| 13. | Сведения о земельных участках (землях общего пользования, территории общего пользования), посредством которых обеспечивается доступ | Земли общего пользования |
| 14. | Иные сведения | — |
| 4. Пояснения к сведениям об образуемом земельном участке | | :3У41 : обозначение земельного участка |
| 1. | | — |

1. Сведения о характерных точках границ образуемого земельного участка 41:01:0010112:2123:3У45 :
 обозначение земельного участка

| Система координат | | МСК-41, зона 1 | | Зона № 1 | |
|--------------------------------------|---------------|----------------|---|--|----------------------------|
| Обозначение характерных точек границ | Координаты, м | | Метод определения координат | Формулы, примененные для расчета средней квадратической погрешности определения координат характерных точек границ (Mt), с подставленными в такие формулы значениями и итоговые (вычисленные) значения Mt, м | Описание закрепления точки |
| | X | Y | | | |
| 1 | 2 | 3 | 4 | 5 | 6 |
| н1177У | 565 063,30 | 1 407 641,35 | Метод спутниковых геодезических измерений (определений) | 0,10 | Закрепление отсутствует |
| н1178У | 565 068,72 | 1 407 605,04 | | | |
| н1179У | 565 081,18 | 1 407 606,26 | | | |
| н1050У | 565 106,11 | 1 407 610,49 | | | |
| н1049У | 565 100,18 | 1 407 647,33 | | | |
| н1177У | 565 063,30 | 1 407 641,35 | | | |

2. Сведения о частях границ образуемого земельного участка 41:01:0010112:2123:3У45 :
 обозначение земельного участка

| Обозначение части границ | | Горизонтальное проложение (S), м | Описание прохождения части границ | Сведения о согласовании местоположения границ (согласовано/спорное) |
|--------------------------|--------|----------------------------------|-----------------------------------|---|
| от т. | до т. | | | |
| 1 | 2 | 3 | 4 | 5 |
| н1177У | н1178У | 36,71 | — | согласовано |
| н1178У | н1179У | 12,52 | | |
| н1179У | н1050У | 25,29 | | |
| н1050У | н1049У | 37,31 | | |
| н1049У | н1177У | 37,36 | | |

3. Сведения о характеристиках образуемого земельного участка 41:01:0010112:2123:3У45 :
 обозначение земельного участка

| № п/п | Наименование характеристики земельного участка | Значение характеристики |
|-------|--|-------------------------|
|-------|--|-------------------------|

| 1 | 2 | 3 |
|------|---|---|
| 1. | Адрес земельного участка | 683000, Российская Федерация, Камчатский край, Петропавловск-Камчатский г |
| 1.1. | Сведения о местоположении земельного участка (при отсутствии адреса) в структурированном в соответствии с федеральной информационной адресной системой виде | — |
| 1.2. | Дополнительные сведения о местоположении земельного участка | — |
| 2. | Категория земель | Земли населенных пунктов |
| 3. | Вид (виды) разрешенного использования | Земельные участки многоквартирных жилых домов |
| 3.1. | Дополнительные сведения об использовании земельного участка | — |
| 4. | Реестровый номер границ территориальной зоны или в случае отсутствия такого реестрового номера ее индивидуальное обозначение (вид, тип, номер, индекс) | — |
| 5. | Площадь земельного участка \pm величина погрешности определения (вычисления) площади ($P \pm \Delta P$), м ² | 1 402 \pm 13,00 |
| 6. | Формула, примененная для вычисления предельной погрешности определения площади земельного участка, с подставленными значениями и итоговые (вычисленные) значения | $3,5 * 0,10 * \sqrt{(1\ 402,00)} = 13$ |
| 7. | Предельный минимальный и максимальный размеры земельного участка ($P_{\text{мин}}$ и $P_{\text{макс}}$), м ² | — — |
| 8. | Кадастровый или иной государственный учетный номер (инвентарный) объекта недвижимости, расположенного на образуемом земельном участке | 41:01:0010112:382 |
| 9. | Кадастровые номера исходных земельных участков | 41:01:0010112:2123 |
| 9.1. | Кадастровый номер входящего в состав земельного участка, представляющего собой единое землепользование (номер контура многоконтурного земельного участка), преобразование которого осуществляется | — |
| 9.2. | Кадастровые номера земельных участков, исключаемых из состава измененного (исходного) земельного участка, представляющего собой единое землепользование | — |
| 9.3. | Кадастровый или иной государственный учетный номер (инвентарный) объекта недвижимости, расположенного на измененном земельном участке | — |

| 1 | 2 | 3 |
|-----|---|--------------------------|
| 10. | Условный номер земельного участка | — |
| 11. | Учетный номер проекта межевания территории | — |
| 12. | Дополнительные сведения об образовании земельного участка | — |
| 13. | Сведения о земельных участках (землях общего пользования, территории общего пользования), посредством которых обеспечивается доступ | Земли общего пользования |
| 14. | Иные сведения | — |

4. Пояснения к сведениям об образуемом земельном участке 41:01:0010112:2123:3У45 :
 обозначение земельного участка

1. —

1. Сведения о характерных точках границ образуемого земельного участка 41:01:0010112:41:3У35 :
 обозначение земельного участка

Система координат МСК-41, зона 1 Зона № 1

| Обозначение характерных точек границ | Координаты, м | | Метод определения координат | Формулы, примененные для расчета средней квадратической погрешности определения координат характерных точек границ (Mt), с подставленными в такие формулы значениями и итоговые (вычисленные) значения Mt, м | Описание закрепления точки |
|--------------------------------------|---------------|--------------|---|--|----------------------------|
| | X | Y | | | |
| 1 | 2 | 3 | 4 | 5 | 6 |
| н1059У | 565 113,12 | 1 407 499,73 | Метод спутниковых геодезических измерений (определений) | 0,10 | Закрепление отсутствует |
| 71 | 565 115,07 | 1 407 494,54 | | | |
| 72 | 565 120,32 | 1 407 480,39 | | | |
| 73 | 565 156,04 | 1 407 510,12 | | | |
| 74 | 565 204,81 | 1 407 532,06 | | | |
| н1064У | 565 200,51 | 1 407 556,97 | | | |
| н1063У | 565 200,27 | 1 407 532,73 | | | |

| 1 | 2 | 3 | 4 | 5 | 6 |
|--------|------------|--------------|---|------|-------------------------|
| н1062У | 565 178,21 | 1 407 534,44 | Метод спутниковых геодезических измерений (определений) | 0,10 | Закрепление отсутствует |
| н1061У | 565 156,80 | 1 407 528,83 | | | |
| н1060У | 565 150,62 | 1 407 524,71 | | | |
| н1059У | 565 113,12 | 1 407 499,73 | | | |

2. Сведения о частях границ образуемого земельного участка 41:01:0010112:41:3У35 :
 обозначение земельного участка

| Обозначение части границ | | Горизонтальное проложение (S), м | Описание прохождения части границ | Сведения о согласовании местоположения границ (согласовано/спорное) |
|--------------------------|--------|----------------------------------|-----------------------------------|---|
| от т. | до т. | | | |
| 1 | 2 | 3 | 4 | 5 |
| н1059У | 71 | 5,54 | — | согласовано |
| 71 | 72 | 15,09 | | |
| 72 | 73 | 46,47 | | |
| 73 | 74 | 53,48 | | |
| 74 | н1064У | 25,28 | | |
| н1064У | н1063У | 24,24 | | |
| н1063У | н1062У | 22,13 | | |
| н1062У | н1061У | 22,13 | | |
| н1061У | н1060У | 7,43 | | |
| н1060У | н1059У | 45,06 | | |

3. Сведения о характеристиках образуемого земельного участка 41:01:0010112:41:3У35 :
 обозначение земельного участка

| № п/п | Наименование характеристики земельного участка | Значение характеристики |
|-------|---|---|
| 1 | 2 | 3 |
| 1. | Адрес земельного участка | 683000, Российская Федерация, Камчатский край, Петропавловск-Камчатский г |
| 1.1. | Сведения о местоположении земельного участка (при отсутствии адреса) в структурированном в соответствии с федеральной информационной адресной системой виде | — |
| 1.2. | Дополнительные сведения о местоположении земельного участка | — |
| 2. | Категория земель | Земли населенных пунктов |

| 1 | 2 | 3 |
|------|---|---|
| 3. | Вид (виды) разрешенного использования | Земельные участки объектов автомобильной инфраструктуры (дороги, улицы, проспекты, шоссе, проезды, переулки, мосты, остановки). |
| 3.1. | Дополнительные сведения об использовании земельного участка | — |
| 4. | Реестровый номер границ территориальной зоны или в случае отсутствия такого реестрового номера ее индивидуальное обозначение (вид, тип, номер, индекс) | — |
| 5. | Площадь земельного участка \pm величина погрешности определения (вычисления) площади ($P \pm \Delta P$), м ² | 1 456 \pm 13,00 |
| 6. | Формула, примененная для вычисления предельной погрешности определения площади земельного участка, с подставленными значениями и итоговые (вычисленные) значения | $3,5 * 0,10 * \sqrt{(1\ 456,00)} = 13$ |
| 7. | Предельный минимальный и максимальный размеры земельного участка ($P_{\text{мин}}$ и $P_{\text{макс}}$), м ² | — — |
| 8. | Кадастровый или иной государственный учетный номер (инвентарный) объекта недвижимости, расположенного на образуемом земельном участке | — |
| 9. | Кадастровые номера исходных земельных участков | 41:01:0010112:41 |
| 9.1. | Кадастровый номер входящего в состав земельного участка, представляющего собой единое землепользование (номер контура многоконтурного земельного участка), преобразование которого осуществляется | — |
| 9.2. | Кадастровые номера земельных участков, исключаемых из состава измененного (исходного) земельного участка, представляющего собой единое землепользование | — |
| 9.3. | Кадастровый или иной государственный учетный номер (инвентарный) объекта недвижимости, расположенного на измененном земельном участке | — |
| 10. | Условный номер земельного участка | — |
| 11. | Учетный номер проекта межевания территории | — |
| 12. | Дополнительные сведения об образовании земельного участка | — |

| 1 | 2 | 3 |
|-----|---|--------------------------|
| 13. | Сведения о земельных участках (землях общего пользования, территории общего пользования), посредством которых обеспечивается доступ | Земли общего пользования |
| 14. | Иные сведения | — |

4. Пояснения к сведениям об образуемом земельном участке 41:01:0010112:41:3У35 :
обозначение земельного участка

1. —

1. Сведения о характерных точках границ образуемого земельного участка 41:01:0010112:2123:3У27 :
обозначение земельного участка

Система координат МСК-41, зона 1 Зона № 1

| Обозначение характерных точек границ | Координаты, м | | Метод определения координат | Формулы, примененные для расчета средней квадратической погрешности определения координат характерных точек границ (Mt), с подставленными в такие формулы значениями и итоговые (вычисленные) значения Mt, м | Описание закрепления точки |
|--------------------------------------|---------------|--------------|---|--|----------------------------|
| | X | Y | | | |
| 1 | 2 | 3 | 4 | 5 | 6 |
| н1141У | 565 184,02 | 1 407 660,65 | Метод спутниковых геодезических измерений (определений) | 0,10 | Закрепление отсутствует |
| 75 | 565 183,62 | 1 407 665,10 | | | Нет закрепления |
| н1180У | 565 063,27 | 1 407 641,58 | | | — |
| н1177У | 565 063,30 | 1 407 641,35 | | | Закрепление отсутствует |
| н1049У | 565 100,18 | 1 407 647,33 | | | |
| н1048У | 565 141,53 | 1 407 654,04 | | | |
| н1142У | 565 182,51 | 1 407 660,69 | | | |
| н1141У | 565 184,02 | 1 407 660,65 | | | |

2. Сведения о частях границ образуемого земельного участка 41:01:0010112:2123:3У27 :
 обозначение земельного участка

| Обозначение части границ | | Горизонтальное проложение (S), м | Описание прохождения части границ | Сведения о согласовании местоположения границ (согласовано/спорное) |
|--------------------------|--------|----------------------------------|-----------------------------------|---|
| от т. | до т. | | | |
| 1 | 2 | 3 | 4 | 5 |
| н1141У | 75 | 4,47 | — | согласовано |
| 75 | н1180У | 122,63 | | |
| н1180У | н1177У | 0,23 | | |
| н1177У | н1049У | 37,36 | | |
| н1049У | н1048У | 41,89 | | |
| н1048У | н1142У | 41,52 | | |
| н1142У | н1141У | 1,51 | | |

3. Сведения о характеристиках образуемого земельного участка 41:01:0010112:2123:3У27 :
 обозначение земельного участка

| № п/п | Наименование характеристики земельного участка | Значение характеристики |
|-------|--|--|
| 1 | 2 | 3 |
| 1. | Адрес земельного участка | 683000, Российская Федерация, Камчатский край, Петропавловск-Камчатский г |
| 1.1. | Сведения о местоположении земельного участка (при отсутствии адреса) в структурированном в соответствии с федеральной информационной адресной системой виде | — |
| 1.2. | Дополнительные сведения о местоположении земельного участка | — |
| 2. | Категория земель | Земли населенных пунктов |
| 3. | Вид (виды) разрешенного использования | Земельные участки объектов автомобильной инфраструктуры (дороги, улицы, проспекты, шоссе, проезды, переулки, мосты, остановки) |
| 3.1. | Дополнительные сведения об использовании земельного участка | — |
| 4. | Реестровый номер границ территориальной зоны или в случае отсутствия такого реестрового номера ее индивидуальное обозначение (вид, тип, номер, индекс) | — |
| 5. | Площадь земельного участка ± величина погрешности определения (вычисления) площади ($P \pm \Delta P$), м ² | 270 ± 6,00 |
| 6. | Формула, примененная для вычисления предельной погрешности определения площади земельного участка, с подставленными значениями и итоговые (вычисленные) значения | $3,5*0,10*\sqrt{(270,00)} = 6$ |

| 1 | 2 | 3 |
|---|---|---|
| 7. | Предельный минимальный и максимальный размеры земельного участка (Рмин) и (Рмакс), м ² | — — |
| 8. | Кадастровый или иной государственный учетный номер (инвентарный) объекта недвижимости, расположенного на образуемом земельном участке | — |
| 9. | Кадастровые номера исходных земельных участков | 41:01:0010112:2123 |
| 9.1. | Кадастровый номер входящего в состав земельного участка, представляющего собой единое землепользование (номер контура многоконтурного земельного участка), преобразование которого осуществляется | — |
| 9.2. | Кадастровые номера земельных участков, исключаемых из состава измененного (исходного) земельного участка, представляющего собой единое землепользование | — |
| 9.3. | Кадастровый или иной государственный учетный номер (инвентарный) объекта недвижимости, расположенного на измененном земельном участке | — |
| 10. | Условный номер земельного участка | — |
| 11. | Учетный номер проекта межевания территории | — |
| 12. | Дополнительные сведения об образовании земельного участка | — |
| 13. | Сведения о земельных участках (землях общего пользования, территории общего пользования), посредством которых обеспечивается доступ | Земли общего пользования |
| 14. | Иные сведения | — |
| 4. Пояснения к сведениям об образуемом земельном участке | | 41:01:0010112:2123:3У27 : обозначение земельного участка |
| 1. | | — |

1. Сведения о характерных точках границ образуемого земельного участка _____ :3У31 _____ :
 обозначение земельного участка

Система координат _____ МСК-41, зона 1 _____ Зона № _____ 1 _____

| Обозначение характерных точек границ | Координаты, м | | Метод определения координат | Формулы, примененные для расчета средней квадратической погрешности определения координат характерных точек границ (Mt), с подставленными в такие формулы значениями и итоговые (вычисленные) значения Mt, м | Описание закрепления точки |
|--------------------------------------|---------------|--------------|---|--|----------------------------|
| | X | Y | | | |
| 1 | 2 | 3 | 4 | 5 | 6 |
| н1181У | 565 195,19 | 1 407 816,84 | Метод спутниковых геодезических измерений (определений) | 0,10 | Закрепление отсутствует |
| н1182У | 565 162,17 | 1 407 811,29 | | | |
| 76 | 565 162,60 | 1 407 805,22 | | | |
| 77 | 565 164,41 | 1 407 779,54 | | | |
| 78 | 565 182,35 | 1 407 780,39 | | | |
| н1183У | 565 197,21 | 1 407 780,09 | | | |
| н1181У | 565 195,19 | 1 407 816,84 | | | — |
| н1181У | 565 195,19 | 1 407 816,84 | | | Закрепление отсутствует |

2. Сведения о частях границ образуемого земельного участка _____ :3У31 _____ :
 обозначение земельного участка

| Обозначение части границ | | Горизонтальное проложение (S), м | Описание прохождения части границ | Сведения о согласовании местоположения границ (согласовано/спорное) |
|--------------------------|--------|----------------------------------|-----------------------------------|---|
| от т. | до т. | | | |
| 1 | 2 | 3 | 4 | 5 |
| н1181У | н1182У | 33,48 | — | согласовано |
| н1182У | 76 | 6,09 | | |
| 76 | 77 | 25,74 | | |
| 77 | 78 | 17,96 | | |
| 78 | н1183У | 14,86 | | |
| н1183У | н1181У | 36,81 | | |

3. Сведения о характеристиках образуемого земельного участка _____ :
 обозначение земельного участка

| № п/п | Наименование характеристики земельного участка | Значение характеристики |
|-------|---|---|
| 1 | 2 | 3 |
| 1. | Адрес земельного участка | 683000, Российская Федерация, Камчатский край, Петропавловск-Камчатский г |
| 1.1. | Сведения о местоположении земельного участка (при отсутствии адреса) в структурированном в соответствии с федеральной информационной адресной системой виде | — |
| 1.2. | Дополнительные сведения о местоположении земельного участка | — |
| 2. | Категория земель | Земли населенных пунктов |
| 3. | Вид (виды) разрешенного использования | Земельные участки многоквартирных жилых домов |
| 3.1. | Дополнительные сведения об использовании земельного участка | — |
| 4. | Реестровый номер границ территориальной зоны или в случае отсутствия такого реестрового номера ее индивидуальное обозначение (вид, тип, номер, индекс) | — |
| 5. | Площадь земельного участка ± величина погрешности определения (вычисления) площади ($P \pm \Delta P$), м ² | 1 125 ± 12,00 |
| 6. | Формула, примененная для вычисления предельной погрешности определения площади земельного участка, с подставленными значениями и итоговые (вычисленные) значения | $3,5*0,10*\sqrt{(1\ 125,00)} = 12$ |
| 7. | Предельный минимальный и максимальный размеры земельного участка ($P_{\text{мин}}$ и $P_{\text{макс}}$), м ² | — — |
| 8. | Кадастровый или иной государственный учетный номер (инвентарный) объекта недвижимости, расположенного на образуемом земельном участке | — |
| 9. | Кадастровые номера исходных земельных участков | — |
| 9.1. | Кадастровый номер входящего в состав земельного участка, представляющего собой единое землепользование (номер контура многоконтурного земельного участка), преобразование которого осуществляется | — |
| 9.2. | Кадастровые номера земельных участков, исключаемых из состава измененного (исходного) земельного участка, представляющего собой единое землепользование | — |

| 1 | 2 | 3 |
|------|---|--------------------------|
| 9.3. | Кадастровый или иной государственный учетный номер (инвентарный) объекта недвижимости, расположенного на измененном земельном участке | — |
| 10. | Условный номер земельного участка | — |
| 11. | Учетный номер проекта межевания территории | — |
| 12. | Дополнительные сведения об образовании земельного участка | — |
| 13. | Сведения о земельных участках (землях общего пользования, территории общего пользования), посредством которых обеспечивается доступ | Земли общего пользования |
| 14. | Иные сведения | — |

4. Пояснения к сведениям об образуемом земельном участке _____ :
 _____ :
 обозначение земельного участка

1. _____

1. Сведения о характерных точках границ образуемого земельного участка _____ :
 _____ :
 обозначение земельного участка

Система координат _____ МСК-41, зона 1 _____ Зона № _____ 1 _____

| Обозначение характерных точек границ | Координаты, м | | Метод определения координат | Формулы, примененные для расчета средней квадратической погрешности определения координат характерных точек границ (Mt), с подставленными в такие формулы значениями и итоговые (вычисленные) значения Mt, м | Описание закрепления точки |
|--------------------------------------|---------------|--------------|---|--|----------------------------|
| | X | Y | | | |
| 1 | 2 | 3 | 4 | 5 | 6 |
| н1152У | 565 108,21 | 1 407 793,09 | Метод спутниковых геодезических измерений (определений) | 0,10 | Закрепление отсутствует |
| н1151У | 565 109,50 | 1 407 786,69 | | | |
| н1191У | 565 134,70 | 1 407 791,02 | | | |
| н1192У | 565 134,19 | 1 407 801,06 | | | |
| н1193У | 565 133,29 | 1 407 806,43 | | | |

| 1 | 2 | 3 | 4 | 5 | 6 |
|--------|------------|--------------|---|------|-------------------------|
| н1194У | 565 132,24 | 1 407 812,65 | Метод спутниковых геодезических измерений (определений) | 0,10 | Закрепление отсутствует |
| н1195У | 565 112,39 | 1 407 808,67 | | | |
| н1196У | 565 102,25 | 1 407 807,16 | | | |
| н1197У | 565 094,11 | 1 407 805,98 | | | |
| н1198У | 565 088,18 | 1 407 805,06 | | | |
| н1156У | 565 089,17 | 1 407 799,02 | | | |
| н1155У | 565 089,79 | 1 407 798,03 | | | |
| н1154У | 565 093,28 | 1 407 792,48 | | | |
| н1153У | 565 094,06 | 1 407 790,71 | | | |
| н1152У | 565 108,21 | 1 407 793,09 | | | |

2. Сведения о частях границ образуемого земельного участка _____:ЗУ46 _____: _____
 обозначение земельного участка

| Обозначение части границ | | Горизонтальное проложение (S), м | Описание прохождения части границ | Сведения о согласовании местоположения границ (согласовано/спорное) |
|--------------------------|--------|----------------------------------|-----------------------------------|---|
| от т. | до т. | | | |
| 1 | 2 | 3 | 4 | 5 |
| н1152У | н1151У | 6,53 | — | согласовано |
| н1151У | н1191У | 25,57 | | |
| н1191У | н1192У | 10,05 | | |
| н1192У | н1193У | 5,44 | | |
| н1193У | н1194У | 6,31 | | |
| н1194У | н1195У | 20,25 | | |
| н1195У | н1196У | 10,25 | | |
| н1196У | н1197У | 8,23 | | |
| н1197У | н1198У | 6,00 | | |
| н1198У | н1156У | 6,12 | | |

| 1 | 2 | 3 | 4 | 5 |
|--------|--------|-------|---|-------------|
| н1156У | н1155У | 1,17 | — | согласовано |
| н1155У | н1154У | 6,56 | | |
| н1154У | н1153У | 1,93 | | |
| н1153У | н1152У | 14,35 | | |

3. Сведения о характеристиках образуемого земельного участка _____ :3У46 _____ :
 обозначение земельного участка

| № п/п | Наименование характеристики земельного участка | Значение характеристики |
|-------|--|---|
| 1 | 2 | 3 |
| 1. | Адрес земельного участка | 683000, Российская Федерация, Камчатский край, Петропавловск-Камчатский г |
| 1.1. | Сведения о местоположении земельного участка (при отсутствии адреса) в структурированном в соответствии с федеральной информационной адресной системой виде | — |
| 1.2. | Дополнительные сведения о местоположении земельного участка | — |
| 2. | Категория земель | Земли населенных пунктов |
| 3. | Вид (виды) разрешенного использования | Земельные участки многоквартирных жилых домов |
| 3.1. | Дополнительные сведения об использовании земельного участка | — |
| 4. | Реестровый номер границ территориальной зоны или в случае отсутствия такого реестрового номера ее индивидуальное обозначение (вид, тип, номер, индекс) | — |
| 5. | Площадь земельного участка ± величина погрешности определения (вычисления) площади ($P \pm \Delta P$), м ² | 820 ± 10,00 |
| 6. | Формула, примененная для вычисления предельной погрешности определения площади земельного участка, с подставленными значениями и итоговые (вычисленные) значения | $3,5*0,10*\sqrt{(820,00)} = 10$ |
| 7. | Предельный минимальный и максимальный размеры земельного участка (Рмин) и (Рмакс), м ² | — — |
| 8. | Кадастровый или иной государственный учетный номер (инвентарный) объекта недвижимости, расположенного на образуемом земельном участке | — |
| 9. | Кадастровые номера исходных земельных участков | — |

| 1 | 2 | 3 |
|------|---|--------------------------|
| 9.1. | Кадастровый номер входящего в состав земельного участка, представляющего собой единое землепользование (номер контура многоконтурного земельного участка), преобразование которого осуществляется | — |
| 9.2. | Кадастровые номера земельных участков, исключаемых из состава измененного (исходного) земельного участка, представляющего собой единое землепользование | — |
| 9.3. | Кадастровый или иной государственный учетный номер (инвентарный) объекта недвижимости, расположенного на измененном земельном участке | — |
| 10. | Условный номер земельного участка | — |
| 11. | Учетный номер проекта межевания территории | — |
| 12. | Дополнительные сведения об образовании земельного участка | — |
| 13. | Сведения о земельных участках (землях общего пользования, территории общего пользования), посредством которых обеспечивается доступ | Земли общего пользования |
| 14. | Иные сведения | — |

4. Пояснения к сведениям об образуемом земельном участке _____:ЗУ46 _____ :
 обозначение земельного участка

1. _____

1. Сведения о характерных точках границ образуемого земельного участка _____ 41:01:0010112:41:ЗУ47 _____ :
 обозначение земельного участка

Система координат _____ МСК-41, зона 1 _____ Зона № _____ 1 _____

| Обозначение характерных точек границ | Координаты, м | | Метод определения координат | Формулы, примененные для расчета средней квадратической погрешности определения координат характерных точек границ (Mt), с подставленными в такие формулы значениями и итоговые (вычисленные) значения Mt, м | Описание закрепления точки |
|--------------------------------------|---------------|--------------|---|--|----------------------------|
| | X | Y | | | |
| 1 | 2 | 3 | 4 | 5 | 6 |
| н1067У | 565 198,25 | 1 407 570,05 | Метод спутниковых геодезических измерений (определений) | 0,10 | Закрепление отсутствует |

| 1 | 2 | 3 | 4 | 5 | 6 |
|--------|------------|--------------|---|------|-------------------------|
| н1071У | 565 163,45 | 1 407 567,21 | Метод спутниковых геодезических измерений (определений) | 0,10 | Закрепление отсутствует |
| н1070У | 565 116,30 | 1 407 559,99 | | | |
| н1069У | 565 101,69 | 1 407 553,19 | | | |
| н1058У | 565 101,96 | 1 407 546,10 | | | |
| н1057У | 565 105,26 | 1 407 547,47 | | | |
| н1056У | 565 115,07 | 1 407 553,50 | | | |
| н1055У | 565 117,33 | 1 407 554,32 | | | |
| н1054У | 565 144,38 | 1 407 558,32 | | | |
| н1066У | 565 164,14 | 1 407 561,25 | | | |
| н1065У | 565 199,32 | 1 407 563,86 | | | |
| н1067У | 565 198,25 | 1 407 570,05 | | | |

2. Сведения о частях границ образуемого земельного участка 41:01:0010112:41:3У47 :
 обозначение земельного участка

| Обозначение части границ | | Горизонтальное проложение (S), м | Описание прохождения части границ | Сведения о согласовании местоположения границ (согласовано/спорное) |
|--------------------------|--------|----------------------------------|-----------------------------------|---|
| от т. | до т. | | | |
| 1 | 2 | 3 | 4 | 5 |
| н1067У | н1071У | 34,92 | — | согласовано |
| н1071У | н1070У | 47,70 | | |
| н1070У | н1069У | 16,11 | | |
| н1069У | н1058У | 7,10 | | |
| н1058У | н1057У | 3,57 | | |
| н1057У | н1056У | 11,52 | | |
| н1056У | н1055У | 2,40 | | |
| н1055У | н1054У | 27,34 | | |

| 1 | 2 | 3 | 4 | 5 |
|--------|--------|-------|---|-------------|
| н1054У | н1066У | 19,98 | — | согласовано |
| н1066У | н1065У | 35,28 | | |
| н1065У | н1067У | 6,28 | | |

3. Сведения о характеристиках образуемого земельного участка 41:01:0010112:41:3У47 :
 обозначение земельного участка

| № п/п | Наименование характеристики земельного участка | Значение характеристики |
|-------|--|--|
| 1 | 2 | 3 |
| 1. | Адрес земельного участка | 683000, Российская Федерация, Камчатский край, Петропавловск-Камчатский г |
| 1.1. | Сведения о местоположении земельного участка (при отсутствии адреса) в структурированном в соответствии с федеральной информационной адресной системой виде | — |
| 1.2. | Дополнительные сведения о местоположении земельного участка | — |
| 2. | Категория земель | Земли населенных пунктов |
| 3. | Вид (виды) разрешенного использования | Земельные участки объектов автомобильной инфраструктуры (дороги, улицы, проспекты, шоссе, проезды, переулки, мосты, остановки) |
| 3.1. | Дополнительные сведения об использовании земельного участка | — |
| 4. | Реестровый номер границ территориальной зоны или в случае отсутствия такого реестрового номера ее индивидуальное обозначение (вид, тип, номер, индекс) | — |
| 5. | Площадь земельного участка ± величина погрешности определения (вычисления) площади ($P \pm \Delta P$), м ² | 595 ± 9,00 |
| 6. | Формула, примененная для вычисления предельной погрешности определения площади земельного участка, с подставленными значениями и итоговые (вычисленные) значения | $3,5*0,10*\sqrt{(595,00)} = 9$ |
| 7. | Предельный минимальный и максимальный размеры земельного участка (Рмин) и (Рмакс), м ² | — — |
| 8. | Кадастровый или иной государственный учетный номер (инвентарный) объекта недвижимости, расположенного на образуемом земельном участке | — |
| 9. | Кадастровые номера исходных земельных участков | 41:01:0010112:41 |

| 1 | 2 | 3 |
|------|---|--------------------------|
| 9.1. | Кадастровый номер входящего в состав земельного участка, представляющего собой единое землепользование (номер контура многоконтурного земельного участка), преобразование которого осуществляется | — |
| 9.2. | Кадастровые номера земельных участков, исключаемых из состава измененного (исходного) земельного участка, представляющего собой единое землепользование | — |
| 9.3. | Кадастровый или иной государственный учетный номер (инвентарный) объекта недвижимости, расположенного на измененном земельном участке | — |
| 10. | Условный номер земельного участка | — |
| 11. | Учетный номер проекта межевания территории | — |
| 12. | Дополнительные сведения об образовании земельного участка | — |
| 13. | Сведения о земельных участках (землях общего пользования, территории общего пользования), посредством которых обеспечивается доступ | Земли общего пользования |
| 14. | Иные сведения | — |

4. Пояснения к сведениям об образуемом земельном участке 41:01:0010112:41:3У47 :
 обозначение земельного участка

1. —

1. Сведения о характерных точках границ образуемого земельного участка :3У43 :
 обозначение земельного участка

Система координат МСК-41, зона 1 Зона № 1

| Обозначение характерных точек границ | Координаты, м | | Метод определения координат | Формулы, примененные для расчета средней квадратической погрешности определения координат характерных точек границ (Mt), с подставленными в такие формулы значениями и итоговые (вычисленные) значения Mt, м | Описание закрепления точки |
|--------------------------------------|---------------|--------------|---|--|----------------------------|
| | X | Y | | | |
| 1 | 2 | 3 | 4 | 5 | 6 |
| n1185У | 565 454,82 | 1 407 592,73 | Метод спутниковых геодезических измерений (определений) | 0,10 | Закрепление отсутствует |

| 1 | 2 | 3 | 4 | 5 | 6 |
|--------|------------|--------------|---|------|-------------------------|
| н1186У | 565 414,86 | 1 407 540,76 | Метод спутниковых геодезических измерений (определений) | 0,10 | Закрепление отсутствует |
| н1187У | 565 345,86 | 1 407 506,90 | | | |
| н1188У | 565 307,49 | 1 407 477,96 | | | |
| н1189У | 565 285,96 | 1 407 340,97 | | | |
| н1190У | 565 297,35 | 1 407 279,78 | | | |
| н1191У | 565 298,79 | 1 407 279,34 | | | |
| н1192У | 565 494,67 | 1 407 340,95 | | | |
| н1193У | 565 496,99 | 1 407 340,77 | | | |
| н1194У | 565 501,02 | 1 407 342,04 | | | |
| н1195У | 565 765,57 | 1 407 322,01 | | | |
| н1196У | 565 804,38 | 1 407 291,46 | | | |
| н1197У | 565 845,23 | 1 407 386,21 | | | |
| 85 | 565 651,16 | 1 407 394,22 | | | |
| 86 | 565 556,31 | 1 407 399,65 | | | |
| 87 | 565 514,56 | 1 407 405,78 | | | |
| 88 | 565 504,10 | 1 407 417,11 | | | |
| 89 | 565 502,48 | 1 407 442,37 | | | |

| 1 | 2 | 3 | 4 | 5 | 6 |
|--------|------------|--------------|---|------|-------------------------|
| 90 | 565 518,94 | 1 407 495,52 | Метод спутниковых геодезических измерений (определений) | 0,10 | Закрепление отсутствует |
| н1198О | 565 554,26 | 1 407 567,13 | | | |
| н1199О | 565 547,68 | 1 407 570,23 | | | |
| н1200У | 565 552,04 | 1 407 579,90 | | | |
| н1201У | 565 544,38 | 1 407 583,31 | | | |
| н1202У | 565 529,42 | 1 407 589,91 | | | |
| н1203У | 565 521,41 | 1 407 593,46 | | | |
| н1204У | 565 519,09 | 1 407 588,05 | | | |
| н1205У | 565 513,35 | 1 407 590,43 | | | |
| н1206У | 565 522,33 | 1 407 612,90 | | | |
| н1207У | 565 514,33 | 1 407 615,79 | | | |
| н1208У | 565 517,15 | 1 407 622,85 | | | |
| н1209У | 565 523,15 | 1 407 639,58 | | | |
| н1210У | 565 514,71 | 1 407 641,10 | | | |
| н1211У | 565 469,49 | 1 407 611,81 | | | |
| н1212У | 565 469,21 | 1 407 611,44 | | | |
| н1213У | 565 469,95 | 1 407 604,14 | | | |

| 1 | 2 | 3 | 4 | 5 | 6 |
|--------|------------|--------------|---|------|-------------------------|
| н1185У | 565 454,82 | 1 407 592,73 | Метод спутниковых геодезических измерений (определений) | 0,10 | Закрепление отсутствует |

2. Сведения о частях границ образуемого земельного участка _____ :ЗУ43 _____ :
 обозначение земельного участка

| Обозначение части границ | | Горизонтальное проложение (S), м | Описание прохождения части границ | Сведения о согласовании местоположения границ (согласовано/спорное) |
|--------------------------|--------|----------------------------------|-----------------------------------|---|
| от т. | до т. | | | |
| 1 | 2 | 3 | 4 | 5 |
| н1185У | н1186У | 65,56 | — | согласовано |
| н1186У | н1187У | 76,86 | | |
| н1187У | н1188У | 48,06 | | |
| н1188У | н1189У | 138,67 | | |
| н1189У | н1190У | 62,24 | | |
| н1190У | н1191У | 1,51 | | |
| н1191У | н1192У | 205,34 | | |
| н1192У | н1193У | 2,33 | | |
| н1193У | н1194У | 4,23 | | |
| н1194У | н1195У | 265,31 | | |
| н1195У | н1196У | 49,39 | | |
| н1196У | н1197У | 103,18 | | |
| н1197У | 85 | 194,24 | | |
| 85 | 86 | 95,01 | | |
| 86 | 87 | 42,20 | | |
| 87 | 88 | 15,42 | | |
| 88 | 89 | 25,31 | | |
| 89 | 90 | 55,64 | | |
| 90 | н1198О | 79,85 | | |
| н1198О | н1199О | 7,27 | | |
| н1199О | н1200У | 10,61 | | |
| н1200У | н1201У | 8,38 | | |
| н1201У | н1202У | 16,35 | | |
| н1202У | н1203У | 8,76 | | |
| н1203У | н1204У | 5,89 | | |
| н1204У | н1205У | 6,21 | | |
| н1205У | н1206У | 24,20 | | |

| 1 | 2 | 3 | 4 | 5 |
|--------|--------|-------|---|-------------|
| н1206У | н1207У | 8,51 | — | согласовано |
| н1207У | н1208У | 7,60 | | |
| н1208У | н1209У | 17,77 | | |
| н1209У | н1210У | 8,58 | | |
| н1210У | н1211У | 53,88 | | |
| н1211У | н1212У | 0,46 | | |
| н1212У | н1213У | 7,34 | | |
| н1213У | н1185У | 18,95 | | |

3. Сведения о характеристиках образуемого земельного участка _____:ЗУ43 _____ :
 обозначение земельного участка

| № п/п | Наименование характеристики земельного участка | Значение характеристики |
|-------|--|---|
| 1 | 2 | 3 |
| 1. | Адрес земельного участка | 683000, Российская Федерация, Камчатский край, Петропавловск-Камчатский г |
| 1.1. | Сведения о местоположении земельного участка (при отсутствии адреса) в структурированном в соответствии с федеральной информационной адресной системой виде | — |
| 1.2. | Дополнительные сведения о местоположении земельного участка | — |
| 2. | Категория земель | Земли населенных пунктов |
| 3. | Вид (виды) разрешенного использования | Земельные участки многолетних зеленых насаждений |
| 3.1. | Дополнительные сведения об использовании земельного участка | — |
| 4. | Реестровый номер границ территориальной зоны или в случае отсутствия такого реестрового номера ее индивидуальное обозначение (вид, тип, номер, индекс) | — |
| 5. | Площадь земельного участка ± величина погрешности определения (вычисления) площади ($P \pm \Delta P$), м ² | 75 214 ± 96,00 |
| 6. | Формула, примененная для вычисления предельной погрешности определения площади земельного участка, с подставленными значениями и итоговые (вычисленные) значения | $3,5*0,10*\sqrt{(75\ 214,00)} = 96$ |
| 7. | Предельный минимальный и максимальный размеры земельного участка (Рмин) и (Рмакс), м ² | — — |

| 1 | 2 | 3 |
|------|---|--------------------------|
| 8. | Кадастровый или иной государственный учетный номер (инвентарный) объекта недвижимости, расположенного на образуемом земельном участке | — |
| 9. | Кадастровые номера исходных земельных участков | — |
| 9.1. | Кадастровый номер входящего в состав земельного участка, представляющего собой единое землепользование (номер контура многоконтурного земельного участка), преобразование которого осуществляется | — |
| 9.2. | Кадастровые номера земельных участков, исключаемых из состава измененного (исходного) земельного участка, представляющего собой единое землепользование | — |
| 9.3. | Кадастровый или иной государственный учетный номер (инвентарный) объекта недвижимости, расположенного на измененном земельном участке | — |
| 10. | Условный номер земельного участка | — |
| 11. | Учетный номер проекта межевания территории | — |
| 12. | Дополнительные сведения об образовании земельного участка | — |
| 13. | Сведения о земельных участках (землях общего пользования, территории общего пользования), посредством которых обеспечивается доступ | Земли общего пользования |
| 14. | Иные сведения | — |

4. Пояснения к сведениям об образуемом земельном участке _____ :
:ЗУ43
обозначение земельного участка

1. _____

1. Сведения о характерных точках границ образуемого земельного участка _____ :
:ЗУ42
обозначение земельного участка

Система координат _____ МСК-41, зона 1 _____ Зона № _____ 1 _____

| Обозначение характерных точек границ | Координаты, м | | Метод определения координат | Формулы, примененные для расчета средней квадратической погрешности определения координат характерных точек границ (Mt), с подставленными в такие формулы значениями и итоговые (вычисленные) значения Mt, м | Описание закрепления точки |
|--------------------------------------|---------------|---|-----------------------------|--|----------------------------|
| | X | Y | | | |
| | | | | | |

| 1 | 2 | 3 | 4 | 5 | 6 |
|--------|------------|--------------|---|------|-------------------------|
| н1225У | 565 667,56 | 1 407 213,57 | Метод спутниковых геодезических измерений (определений) | 0,10 | Закрепление отсутствует |
| н1226У | 565 577,18 | 1 407 141,35 | | | |
| н1227У | 565 551,88 | 1 407 150,71 | | | |
| н1228У | 565 531,45 | 1 407 157,05 | | | |
| н1229У | 565 487,43 | 1 407 221,37 | | | |
| н1230У | 565 508,21 | 1 407 233,13 | | | |
| н1231У | 565 495,44 | 1 407 253,01 | | | |
| н1232У | 565 525,04 | 1 407 279,42 | | | |
| н1233У | 565 511,89 | 1 407 301,68 | | | |
| н1234У | 565 529,40 | 1 407 302,80 | | | |
| н1235У | 565 528,46 | 1 407 317,70 | | | |
| н1236У | 565 526,78 | 1 407 336,94 | | | |
| н1237У | 565 547,47 | 1 407 336,94 | | | |
| н1238У | 565 608,43 | 1 407 332,33 | | | |
| н1239У | 565 646,67 | 1 407 277,07 | | | |
| н1225У | 565 667,56 | 1 407 213,57 | | | |

2. Сведения о частях границ образуемого земельного участка _____ :3У42 _____ :
 обозначение земельного участка

| Обозначение части границ | | Горизонтальное проложение (S), м | Описание прохождения части границ | Сведения о согласовании местоположения границ (согласовано/спорное) |
|--------------------------|--------|----------------------------------|-----------------------------------|---|
| от т. | до т. | | | |
| 1 | 2 | 3 | 4 | 5 |
| н1225У | н1226У | 115,69 | — | согласовано |
| н1226У | н1227У | 26,98 | | |
| н1227У | н1228У | 21,39 | | |
| н1228У | н1229У | 77,94 | | |
| н1229У | н1230У | 23,88 | | |
| н1230У | н1231У | 23,63 | | |
| н1231У | н1232У | 39,67 | | |
| н1232У | н1233У | 25,85 | | |
| н1233У | н1234У | 17,55 | | |
| н1234У | н1235У | 14,93 | | |
| н1235У | н1236У | 19,31 | | |
| н1236У | н1237У | 20,69 | | |
| н1237У | н1238У | 61,13 | | |
| н1238У | н1239У | 67,20 | | |
| н1239У | н1225У | 66,85 | | |

3. Сведения о характеристиках образуемого земельного участка _____ :3У42 _____ :
 обозначение земельного участка

| № п/п | Наименование характеристики земельного участка | Значение характеристики |
|-------|---|--|
| 1 | 2 | 3 |
| 1. | Адрес земельного участка | — |
| 1.1. | Сведения о местоположении земельного участка (при отсутствии адреса) в структурированном в соответствии с федеральной информационной адресной системой виде | 683000, Российская Федерация, Камчатский край, Петропавловск-Камчатский г |
| 1.2. | Дополнительные сведения о местоположении земельного участка | — |
| 2. | Категория земель | Земли населенных пунктов |
| 3. | Вид (виды) разрешенного использования | Земельные участки общего пользования, занятые площадями, набережными, скверами, бульварами, парками, аллеями, пляжами, водными объектами |
| 3.1. | Дополнительные сведения об использовании земельного участка | — |

| 1 | 2 | 3 |
|---|---|---|
| 4. | Реестровый номер границ территориальной зоны или в случае отсутствия такого реестрового номера ее индивидуальное обозначение (вид, тип, номер, индекс) | — |
| 5. | Площадь земельного участка ± величина погрешности определения (вычисления) площади ($P \pm \Delta P$), м ² | 23 069 ± 53,00 |
| 6. | Формула, примененная для вычисления предельной погрешности определения площади земельного участка, с подставленными значениями и итоговые (вычисленные) значения | $3,5*0,10*\sqrt{(23\ 069,00)} = 53$ |
| 7. | Предельный минимальный и максимальный размеры земельного участка ($P_{\text{мин}}$ и $P_{\text{макс}}$), м ² | — — |
| 8. | Кадастровый или иной государственный учетный номер (инвентарный) объекта недвижимости, расположенного на образуемом земельном участке | — |
| 9. | Кадастровые номера исходных земельных участков | — |
| 9.1. | Кадастровый номер входящего в состав земельного участка, представляющего собой единое землепользование (номер контура многоконтурного земельного участка), преобразование которого осуществляется | — |
| 9.2. | Кадастровые номера земельных участков, исключаемых из состава измененного (исходного) земельного участка, представляющего собой единое землепользование | — |
| 9.3. | Кадастровый или иной государственный учетный номер (инвентарный) объекта недвижимости, расположенного на измененном земельном участке | — |
| 10. | Условный номер земельного участка | — |
| 11. | Учетный номер проекта межевания территории | — |
| 12. | Дополнительные сведения об образовании земельного участка | — |
| 13. | Сведения о земельных участках (землях общего пользования, территории общего пользования), посредством которых обеспечивается доступ | Земли общего пользования |
| 14. | Иные сведения | — |
| 4. Пояснения к сведениям об образуемом земельном участке | | :ЗУ42 : обозначение земельного участка |

1. _____

1. Сведения о характерных точках границ образуемого земельного участка _____ :3У25 _____ :
 обозначение земельного участка

Система координат _____ МСК-41, зона 1 _____ Зона № _____ 1 _____

| Обозначение характерных точек границ | Координаты, м | | Метод определения координат | Формулы, примененные для расчета средней квадратической погрешности определения координат характерных точек границ (Mt), с подставленными в такие формулы значениями и итоговые (вычисленные) значения Mt, м | Описание закрепления точки |
|--------------------------------------|---------------|--------------|---|--|----------------------------|
| | X | Y | | | |
| 1 | 2 | 3 | 4 | 5 | 6 |
| н1221У | 565 403,51 | 1 407 019,51 | Метод спутниковых геодезических измерений (определений) | 0,10 | Закрепление отсутствует |
| н1222У | 565 403,47 | 1 407 032,74 | | | |
| н1223У | 565 388,37 | 1 407 032,77 | | | |
| н1224У | 565 388,33 | 1 407 019,51 | | | |
| н1221У | 565 403,51 | 1 407 019,51 | | | |

2. Сведения о частях границ образуемого земельного участка _____ :3У25 _____ :
 обозначение земельного участка

| Обозначение части границ | | Горизонтальное проложение (S), м | Описание прохождения части границ | Сведения о согласовании местоположения границ (согласовано/спорное) |
|--------------------------|--------|----------------------------------|-----------------------------------|---|
| от т. | до т. | | | |
| 1 | 2 | 3 | 4 | 5 |
| н1221У | н1222У | 13,23 | — | согласовано |
| н1222У | н1223У | 15,10 | | |
| н1223У | н1224У | 13,26 | | |
| н1224У | н1221У | 15,18 | | |

3. Сведения о характеристиках образуемого земельного участка _____ :3У25 _____ :
 обозначение земельного участка

| № п/п | Наименование характеристики земельного участка | Значение характеристики |
|-------|--|-------------------------|
| 1 | 2 | 3 |
| 1 | 2 | 3 |

| 1 | 2 | 3 |
|------|---|---|
| 1. | Адрес земельного участка | — |
| 1.1. | Сведения о местоположении земельного участка (при отсутствии адреса) в структурированном в соответствии с федеральной информационной адресной системой виде | 683000, Российская Федерация, Камчатский край, Петропавловск-Камчатский г |
| 1.2. | Дополнительные сведения о местоположении земельного участка | — |
| 2. | Категория земель | Земли населенных пунктов |
| 3. | Вид (виды) разрешенного использования | Земельные участки объектов инженерной инфраструктуры (электростанции, подстанции, распределительные пункты, трансформаторы, центральные тепловые узлы, водопроводные и канализационные насосные станции, водозаборы, артезианские скважины, водонапорные сооружения, колодцы, локальные сооружения инженерного обеспечения, антенно-мачтовые сооружения, сооружения связи, телевидения, инженерные коммуникации и подобные объекты) |
| 3.1. | Дополнительные сведения об использовании земельного участка | — |
| 4. | Реестровый номер границ территориальной зоны или в случае отсутствия такого реестрового номера ее индивидуальное обозначение (вид, тип, номер, индекс) | — |
| 5. | Площадь земельного участка ± величина погрешности определения (вычисления) площади ($P \pm \Delta P$), м ² | 201 ± 5,00 |
| 6. | Формула, примененная для вычисления предельной погрешности определения площади земельного участка, с подставленными значениями и итоговые (вычисленные) значения | $3,5*0,10*\sqrt{(201,00)} = 5$ |
| 7. | Предельный минимальный и максимальный размеры земельного участка (Pмин) и (Pмакс), м ² | — — |
| 8. | Кадастровый или иной государственный учетный номер (инвентарный) объекта недвижимости, расположенного на образуемом земельном участке | — |
| 9. | Кадастровые номера исходных земельных участков | — |
| 9.1. | Кадастровый номер входящего в состав земельного участка, представляющего собой единое землепользование (номер контура многоконтурного земельного участка), преобразование которого осуществляется | — |

| 1 | 2 | 3 |
|------|---|--------------------------|
| 9.2. | Кадастровые номера земельных участков, исключаемых из состава измененного (исходного) земельного участка, представляющего собой единое землепользование | — |
| 9.3. | Кадастровый или иной государственный учетный номер (инвентарный) объекта недвижимости, расположенного на измененном земельном участке | — |
| 10. | Условный номер земельного участка | — |
| 11. | Учетный номер проекта межевания территории | — |
| 12. | Дополнительные сведения об образовании земельного участка | — |
| 13. | Сведения о земельных участках (землях общего пользования, территории общего пользования), посредством которых обеспечивается доступ | Земли общего пользования |
| 14. | Иные сведения | — |

4. Пояснения к сведениям об образуемом земельном участке _____ :ЗУ25 _____ :
 обозначение земельного участка

1. _____

1. Сведения о характерных точках границ образуемого земельного участка _____ :ЗУ44 _____ :
 обозначение земельного участка

Система координат _____ МСК-41, зона 1 _____ Зона № _____ 1 _____

| Обозначение характерных точек границ | Координаты, м | | Метод определения координат | Формулы, примененные для расчета средней квадратической погрешности определения координат характерных точек границ (Mt), с подставленными в такие формулы значениями и итоговые (вычисленные) значения Mt, м | Описание закрепления точки |
|--------------------------------------|---------------|--------------|---|--|----------------------------|
| | X | Y | | | |
| 1 | 2 | 3 | 4 | 5 | 6 |
| 133 | 565 186,06 | 1 407 735,74 | Метод спутниковых геодезических измерений (определений) | 0,10 | Закрепление отсутствует |
| 78 | 565 182,35 | 1 407 780,39 | | | |
| 77 | 565 164,41 | 1 407 779,54 | | | |
| 134 | 565 149,94 | 1 407 777,81 | | | |

| 1 | 2 | 3 | 4 | 5 | 6 |
|--------|------------|--------------|---|------|-------------------------|
| н1093У | 565 151,47 | 1 407 762,85 | Метод спутниковых геодезических измерений (определений) | 0,10 | Закрепление отсутствует |
| н1095У | 565 154,69 | 1 407 731,48 | | | |
| 133 | 565 186,06 | 1 407 735,74 | | | |

2. Сведения о частях границ образуемого земельного участка _____:3У44 _____ :
 обозначение земельного участка

| Обозначение части границ | | Горизонтальное проложение (S), м | Описание прохождения части границ | Сведения о согласовании местоположения границ (согласовано/спорное) |
|--------------------------|--------|----------------------------------|-----------------------------------|---|
| от т. | до т. | | | |
| 1 | 2 | 3 | 4 | 5 |
| 133 | 78 | 44,80 | — | согласовано |
| 78 | 77 | 17,96 | | |
| 77 | 134 | 14,57 | | |
| 134 | н1093У | 15,04 | | |
| н1093У | н1095У | 31,53 | | |
| н1095У | 133 | 31,66 | | |

3. Сведения о характеристиках образуемого земельного участка _____:3У44 _____ :
 обозначение земельного участка

| № п/п | Наименование характеристики земельного участка | Значение характеристики |
|-------|---|---|
| 1 | 2 | 3 |
| 1. | Адрес земельного участка | 683000, Российская Федерация, Камчатский край, Петропавловск-Камчатский г |
| 1.1. | Сведения о местоположении земельного участка (при отсутствии адреса) в структурированном в соответствии с федеральной информационной адресной системой виде | — |
| 1.2. | Дополнительные сведения о местоположении земельного участка | — |
| 2. | Категория земель | Земли населенных пунктов |
| 3. | Вид (виды) разрешенного использования | Земельные участки многоквартирных жилых домов |
| 3.1. | Дополнительные сведения об использовании земельного участка | — |
| 4. | Реестровый номер границ территориальной зоны или в случае отсутствия такого реестрового номера ее индивидуальное обозначение (вид, тип, номер, индекс) | — |

| 1 | 2 | 3 |
|---|---|--|
| 5. | Площадь земельного участка ± величина погрешности определения (вычисления) площади ($P \pm \Delta P$), м ² | 1 475 ± 13,00 |
| 6. | Формула, примененная для вычисления предельной погрешности определения площади земельного участка, с подставленными значениями и итоговые (вычисленные) значения | $3,5*0,10*\sqrt{(1\ 475,00)} = 13$ |
| 7. | Предельный минимальный и максимальный размеры земельного участка (P_{\min}) и (P_{\max}), м ² | — — |
| 8. | Кадастровый или иной государственный учетный номер (инвентарный) объекта недвижимости, расположенного на образуемом земельном участке | 41:01:0010112:2134 |
| 9. | Кадастровые номера исходных земельных участков | — |
| 9.1. | Кадастровый номер входящего в состав земельного участка, представляющего собой единое землепользование (номер контура многоконтурного земельного участка), преобразование которого осуществляется | — |
| 9.2. | Кадастровые номера земельных участков, исключаемых из состава измененного (исходного) земельного участка, представляющего собой единое землепользование | — |
| 9.3. | Кадастровый или иной государственный учетный номер (инвентарный) объекта недвижимости, расположенного на измененном земельном участке | — |
| 10. | Условный номер земельного участка | — |
| 11. | Учетный номер проекта межевания территории | — |
| 12. | Дополнительные сведения об образовании земельного участка | — |
| 13. | Сведения о земельных участках (землях общего пользования, территории общего пользования), посредством которых обеспечивается доступ | Земли общего пользования |
| 14. | Иные сведения | — |
| 4. Пояснения к сведениям об образуемом земельном участке | | :ЗУ44 : обозначение земельного участка |
| 1. | | — |

1. Сведения о характерных точках границ образуемого земельного участка _____ :3У23 _____ :
 обозначение земельного участка

Система координат _____ МСК-41, зона 1 _____ Зона № _____ 1 _____

| Обозначение характерных точек границ | Координаты, м | | Метод определения координат | Формулы, примененные для расчета средней квадратической погрешности определения координат характерных точек границ (Mt), с подставленными в такие формулы значениями и итоговые (вычисленные) значения Mt, м | Описание закрепления точки |
|--------------------------------------|---------------|--------------|---|--|----------------------------|
| | X | Y | | | |
| 1 | 2 | 3 | 4 | 5 | 6 |
| н1162У | 565 058,61 | 1 407 718,46 | Метод спутниковых геодезических измерений (определений) | 0,10 | Закрепление отсутствует |
| н1161У | 565 055,48 | 1 407 741,37 | | | |
| н1312У | 565 013,31 | 1 407 735,61 | | | |
| н1313У | 565 016,52 | 1 407 711,94 | | | |
| н1162У | 565 058,61 | 1 407 718,46 | | | |

2. Сведения о частях границ образуемого земельного участка _____ :3У23 _____ :
 обозначение земельного участка

| Обозначение части границ | | Горизонтальное проложение (S), м | Описание прохождения части границ | Сведения о согласовании местоположения границ (согласовано/спорное) |
|--------------------------|--------|----------------------------------|-----------------------------------|---|
| от т. | до т. | | | |
| 1 | 2 | 3 | 4 | 5 |
| н1162У | н1161У | 23,12 | — | согласовано |
| н1161У | н1312У | 42,56 | | |
| н1312У | н1313У | 23,89 | | |
| н1313У | н1162У | 42,59 | | |

3. Сведения о характеристиках образуемого земельного участка _____ :3У23 _____ :
 обозначение земельного участка

| № п/п | Наименование характеристики земельного участка | Значение характеристики |
|-------|--|-------------------------|
| 1 | 2 | 3 |
| | | |

| 1 | 2 | 3 |
|------|---|---|
| 1. | Адрес земельного участка | 683000, Российская Федерация, Камчатский край, Петропавловск-Камчатский г |
| 1.1. | Сведения о местоположении земельного участка (при отсутствии адреса) в структурированном в соответствии с федеральной информационной адресной системой виде | — |
| 1.2. | Дополнительные сведения о местоположении земельного участка | — |
| 2. | Категория земель | Земли населенных пунктов |
| 3. | Вид (виды) разрешенного использования | Земельные участки многоквартирных жилых домов |
| 3.1. | Дополнительные сведения об использовании земельного участка | — |
| 4. | Реестровый номер границ территориальной зоны или в случае отсутствия такого реестрового номера ее индивидуальное обозначение (вид, тип, номер, индекс) | — |
| 5. | Площадь земельного участка \pm величина погрешности определения (вычисления) площади ($P \pm \Delta P$), м ² | 1 001 \pm 11,00 |
| 6. | Формула, примененная для вычисления предельной погрешности определения площади земельного участка, с подставленными значениями и итоговые (вычисленные) значения | $3,5*0,10*\sqrt{(1\ 001,00)} = 11$ |
| 7. | Предельный минимальный и максимальный размеры земельного участка ($P_{\text{мин}}$ и $P_{\text{макс}}$), м ² | — — |
| 8. | Кадастровый или иной государственный учетный номер (инвентарный) объекта недвижимости, расположенного на образуемом земельном участке | 41:01:0010112:2137 |
| 9. | Кадастровые номера исходных земельных участков | — |
| 9.1. | Кадастровый номер входящего в состав земельного участка, представляющего собой единое землепользование (номер контура многоконтурного земельного участка), преобразование которого осуществляется | — |
| 9.2. | Кадастровые номера земельных участков, исключаемых из состава измененного (исходного) земельного участка, представляющего собой единое землепользование | — |
| 9.3. | Кадастровый или иной государственный учетный номер (инвентарный) объекта недвижимости, расположенного на измененном земельном участке | — |

| 1 | 2 | 3 |
|-----|---|--------------------------|
| 10. | Условный номер земельного участка | — |
| 11. | Учетный номер проекта межевания территории | — |
| 12. | Дополнительные сведения об образовании земельного участка | — |
| 13. | Сведения о земельных участках (землях общего пользования, территории общего пользования), посредством которых обеспечивается доступ | Земли общего пользования |
| 14. | Иные сведения | — |

4. Пояснения к сведениям об образуемом земельном участке _____ :3У23 _____ :
 обозначение земельного участка

1. _____

1. Сведения о характерных точках границ образуемого земельного участка _____ :3У30 _____ :
 обозначение земельного участка

Система координат _____ МСК-41, зона 1 _____ Зона № _____ 1 _____

| Обозначение характерных точек границ | Координаты, м | | Метод определения координат | Формулы, примененные для расчета средней квадратической погрешности определения координат характерных точек границ (Mt), с подставленными в такие формулы значениями и итоговые (вычисленные) значения Mt, м | Описание закрепления точки |
|--------------------------------------|---------------|--------------|---|--|----------------------------|
| | X | Y | | | |
| 1 | 2 | 3 | 4 | 5 | 6 |
| 135 | 565 221,55 | 1 407 782,25 | Метод спутниковых геодезических измерений (определений) | 0,10 | Закрепление отсутствует |
| 136 | 565 221,66 | 1 407 786,02 | | | |
| 137 | 565 226,15 | 1 407 813,90 | | | |
| н1184У | 565 224,90 | 1 407 821,83 | | | |
| н1181У | 565 195,19 | 1 407 816,84 | | | |
| н1183У | 565 197,21 | 1 407 780,09 | | | |
| 138 | 565 210,60 | 1 407 781,73 | | | — |

| 1 | 2 | 3 | 4 | 5 | 6 |
|-----|------------|--------------|---|------|-------------------------|
| 135 | 565 221,55 | 1 407 782,25 | Метод спутниковых геодезических измерений (определений) | 0,10 | Закрепление отсутствует |

2. Сведения о частях границ образуемого земельного участка _____ :ЗУ30 _____ :
 обозначение земельного участка

| Обозначение части границ | | Горизонтальное проложение (S), м | Описание прохождения части границ | Сведения о согласовании местоположения границ (согласовано/спорное) |
|--------------------------|--------|----------------------------------|-----------------------------------|---|
| от т. | до т. | | | |
| 1 | 2 | 3 | 4 | 5 |
| 135 | 136 | 3,77 | — | согласовано |
| 136 | 137 | 28,24 | | |
| 137 | н1184У | 8,03 | | |
| н1184У | н1181У | 30,13 | | |
| н1181У | н1183У | 36,81 | | |
| н1183У | 138 | 13,49 | | |
| 138 | 135 | 10,96 | | |

3. Сведения о характеристиках образуемого земельного участка _____ :ЗУ30 _____ :
 обозначение земельного участка

| № п/п | Наименование характеристики земельного участка | Значение характеристики |
|-------|---|---|
| 1 | 2 | 3 |
| 1. | Адрес земельного участка | 683000, Российская Федерация, Камчатский край, Петропавловск-Камчатский г |
| 1.1. | Сведения о местоположении земельного участка (при отсутствии адреса) в структурированном в соответствии с федеральной информационной адресной системой виде | — |
| 1.2. | Дополнительные сведения о местоположении земельного участка | — |
| 2. | Категория земель | Земли населенных пунктов |
| 3. | Вид (виды) разрешенного использования | Земельные участки многоквартирных жилых домов |
| 3.1. | Дополнительные сведения об использовании земельного участка | — |
| 4. | Реестровый номер границ территориальной зоны или в случае отсутствия такого реестрового номера ее индивидуальное обозначение (вид, тип, номер, индекс) | — |
| 5. | Площадь земельного участка ± величина погрешности определения (вычисления) площади ($P \pm \Delta P$), м ² | 1 055 ± 11,00 |

| 1 | 2 | 3 |
|---|---|--|
| 6. | Формула, примененная для вычисления предельной погрешности определения площади земельного участка, с подставленными значениями и итоговые (вычисленные) значения | $3,5*0,10*\sqrt{(1\ 055,00)} = 11$ |
| 7. | Предельный минимальный и максимальный размеры земельного участка (Рмин) и (Рмакс), м ² | — — |
| 8. | Кадастровый или иной государственный учетный номер (инвентарный) объекта недвижимости, расположенного на образуемом земельном участке | 41:01:0010112:2128 |
| 9. | Кадастровые номера исходных земельных участков | — |
| 9.1. | Кадастровый номер входящего в состав земельного участка, представляющего собой единое землепользование (номер контура многоконтурного земельного участка), преобразование которого осуществляется | — |
| 9.2. | Кадастровые номера земельных участков, исключаемых из состава измененного (исходного) земельного участка, представляющего собой единое землепользование | — |
| 9.3. | Кадастровый или иной государственный учетный номер (инвентарный) объекта недвижимости, расположенного на измененном земельном участке | — |
| 10. | Условный номер земельного участка | — |
| 11. | Учетный номер проекта межевания территории | — |
| 12. | Дополнительные сведения об образовании земельного участка | — |
| 13. | Сведения о земельных участках (землях общего пользования, территории общего пользования), посредством которых обеспечивается доступ | Земли общего пользования |
| 14. | Иные сведения | — |
| 4. Пояснения к сведениям об образуемом земельном участке | | :ЗУ30 : _____ : обозначение земельного участка |
| 1. | | — |

1. Сведения о характерных точках границ образуемого земельного участка _____ :ЗУ32 _____ :
 обозначение земельного участка

Система координат _____ МСК-41, зона 1 _____ Зона № _____ 1 _____

| Обозначение характерных точек границ | Координаты, м | | Метод определения координат | Формулы, примененные для расчета средней квадратической погрешности определения координат характерных точек границ (Mt), с подставленными в такие формулы значениями и итоговые (вычисленные) значения Mt, м | Описание закрепления точки |
|--------------------------------------|---------------|--------------|---|--|----------------------------|
| | X | Y | | | |
| 1 | 2 | 3 | 4 | 5 | 6 |
| н1181У | 565 195,19 | 1 407 816,84 | Метод спутниковых геодезических измерений (определений) | 0,10 | Закрепление отсутствует |
| н1184У | 565 224,90 | 1 407 821,83 | | | |
| 79 | 565 223,60 | 1 407 829,55 | | | |
| 80 | 565 214,18 | 1 407 828,62 | | | |
| 81 | 565 205,64 | 1 407 827,50 | | | |
| 82 | 565 194,80 | 1 407 823,77 | | | |
| 83 | 565 166,38 | 1 407 819,49 | | | |
| 84 | 565 161,66 | 1 407 818,54 | | | |
| н1182У | 565 162,17 | 1 407 811,29 | | | |
| н1181У | 565 195,19 | 1 407 816,84 | | | |

2. Сведения о частях границ образуемого земельного участка _____ :ЗУ32 _____ :
 обозначение земельного участка

| Обозначение части границ | | Горизонтальное проложение (S), м | Описание прохождения части границ | Сведения о согласовании местоположения границ (согласовано/спорное) |
|--------------------------|--------|----------------------------------|-----------------------------------|---|
| от т. | до т. | | | |
| 1 | 2 | 3 | 4 | 5 |
| н1181У | н1184У | 30,13 | — | согласовано |

| 1 | 2 | 3 | 4 | 5 |
|--------|--------|-------|---|-------------|
| н1184У | 79 | 7,83 | — | согласовано |
| 79 | 80 | 9,47 | | |
| 80 | 81 | 8,61 | | |
| 81 | 82 | 11,46 | | |
| 82 | 83 | 28,74 | | |
| 83 | 84 | 4,81 | | |
| 84 | н1182У | 7,27 | | |
| н1182У | н1181У | 33,48 | | |

3. Сведения о характеристиках образуемого земельного участка _____:3У32 _____ :
 обозначение земельного участка

| № п/п | Наименование характеристики земельного участка | Значение характеристики |
|-------|--|---|
| 1 | 2 | 3 |
| 1. | Адрес земельного участка | 683000, Российская Федерация, Камчатский край, Петропавловск-Камчатский г |
| 1.1. | Сведения о местоположении земельного участка (при отсутствии адреса) в структурированном в соответствии с федеральной информационной адресной системой виде | — |
| 1.2. | Дополнительные сведения о местоположении земельного участка | — |
| 2. | Категория земель | Земли населенных пунктов |
| 3. | Вид (виды) разрешенного использования | Земельные участки объектов автомобильной инфраструктуры (дороги, улицы, проспекты, шоссе, проезды, переулки, мосты, остановки). |
| 3.1. | Дополнительные сведения об использовании земельного участка | — |
| 4. | Реестровый номер границ территориальной зоны или в случае отсутствия такого реестрового номера ее индивидуальное обозначение (вид, тип, номер, индекс) | — |
| 5. | Площадь земельного участка ± величина погрешности определения (вычисления) площади ($P \pm \Delta P$), м ² | 483 ± 8,00 |
| 6. | Формула, примененная для вычисления предельной погрешности определения площади земельного участка, с подставленными значениями и итоговые (вычисленные) значения | $3,5*0,10*\sqrt{(483,00)} = 8$ |
| 7. | Предельный минимальный и максимальный размеры земельного участка (Рмин) и (Рмакс), м ² | — — |

| 1 | 2 | 3 |
|---|---|---|
| 8. | Кадастровый или иной государственный учетный номер (инвентарный) объекта недвижимости, расположенного на образуемом земельном участке | 41:01:0010112:2128 |
| 9. | Кадастровые номера исходных земельных участков | — |
| 9.1. | Кадастровый номер входящего в состав земельного участка, представляющего собой единое землепользование (номер контура многоконтурного земельного участка), преобразование которого осуществляется | — |
| 9.2. | Кадастровые номера земельных участков, исключаемых из состава измененного (исходного) земельного участка, представляющего собой единое землепользование | — |
| 9.3. | Кадастровый или иной государственный учетный номер (инвентарный) объекта недвижимости, расположенного на измененном земельном участке | — |
| 10. | Условный номер земельного участка | — |
| 11. | Учетный номер проекта межевания территории | — |
| 12. | Дополнительные сведения об образовании земельного участка | — |
| 13. | Сведения о земельных участках (землях общего пользования, территории общего пользования), посредством которых обеспечивается доступ | Земли общего пользования |
| 14. | Иные сведения | — |
| 4. Пояснения к сведениям об образуемом земельном участке | | :ЗУ32 : обозначение земельного участка |
| 1. | | — |

Сведения об уточняемых земельных участках, необходимые для исправления реестровых ошибок в сведениях о местоположении их границ

1. Сведения о характерных точках границ уточняемого земельного участка с кадастровым номером 41:01:0010112:110 :
 Система координат МСК-41, зона 1 Зона № 1

| Обозначение характерных точек границ | Координаты, м | | | | Метод определения координат | Формулы, примененные для расчета средней квадратической погрешности определения координат характерных точек границ (Mt), с подставленными в такие формулы значениями и итоговые (вычисленные) значения Mt, м | Описание закрепления точки |
|--------------------------------------|--|--------------|--|--------------|---|--|----------------------------|
| | содержатся в Едином государственном реестре недвижимости | | определены в результате выполнения комплексных кадастровых работ | | | | |
| | X | Y | X | Y | | | |
| 1 | 2 | 3 | 4 | 5 | 6 | 7 | 8 |
| 110 | 566 046,84 | 1 407 499,78 | 566 046,84 | 1 407 499,78 | Метод спутниковых геодезических измерений (определений) | 0,10 | Закрепление отсутствует |
| 111 | 566 070,87 | 1 407 493,04 | 566 070,87 | 1 407 493,04 | | | |
| 112 | 566 071,24 | 1 407 493,93 | 566 071,24 | 1 407 493,93 | | | |
| 113 | 566 090,55 | 1 407 487,76 | 566 090,55 | 1 407 487,76 | | | |
| 105 | 566 096,02 | 1 407 511,45 | 566 096,02 | 1 407 511,45 | | | |
| 109 | 566 096,89 | 1 407 514,96 | 566 096,89 | 1 407 514,96 | | | |
| 108 | 566 100,46 | 1 407 532,55 | 566 100,46 | 1 407 532,55 | | | |
| 107 | 566 100,50 | 1 407 532,92 | 566 100,50 | 1 407 532,92 | | | |
| 114 | 566 057,49 | 1 407 545,33 | 566 057,49 | 1 407 545,33 | | | |
| 110 | 566 046,84 | 1 407 499,78 | 566 046,84 | 1 407 499,78 | | | |
| Вырез 1 из 1 | | | | | | | |
| н1252У | — | — | 566 061,38 | 1 407 534,69 | Метод спутниковых геодезических измерений (определений) | 0,10 | — |

| 1 | 2 | 3 | 4 | 5 | 6 | 7 | 8 |
|--------|---|---|------------|--------------|---|------|---|
| н1253У | — | — | 566 066,02 | 1 407 533,33 | Метод спутниковых геодезических измерений (определений) | 0,10 | — |
| н1254У | — | — | 566 067,34 | 1 407 537,64 | | | |
| н1255У | — | — | 566 062,70 | 1 407 539,15 | | | |
| н1252У | — | — | 566 061,38 | 1 407 534,69 | | | |

2. Сведения о частях границ уточняемого земельного участка с кадастровым номером 41:01:0010112:110 :

| Обозначение части границ | | Горизонтальное проложение (S), м | Описание прохождения части границ | Сведения о согласовании местоположения границ (согласовано/спорное) |
|--------------------------|-------|----------------------------------|-----------------------------------|---|
| от т. | до т. | | | |
| 1 | 2 | 3 | 4 | 5 |
| 110 | 111 | 24,96 | — | согласовано |
| 111 | 112 | 0,96 | | |
| 112 | 113 | 20,27 | | |
| 113 | 105 | 24,31 | | |
| 105 | 109 | 3,62 | | |
| 109 | 108 | 17,95 | | |
| 108 | 107 | 0,37 | | |
| 107 | 114 | 44,76 | | |
| 114 | 110 | 46,78 | | |

Вырез 1 из 1

| | | | | |
|--------|--------|------|---|-------------|
| н1252У | н1253У | 4,84 | — | согласовано |
| н1253У | н1254У | 4,51 | | |
| н1254У | н1255У | 4,88 | | |
| н1255У | н1252У | 4,65 | | |

3. Сведения о характеристиках уточняемого земельного участка с кадастровым номером 41:01:0010112:110 :

| № п/п | Наименование характеристики | Значение характеристики |
|-------|-----------------------------|-------------------------|
| 1 | 2 | 3 |
| 1 | 2 | 3 |

| 1 | 2 | 3 |
|---|--|---|
| 1. | Адрес земельного участка | — |
| 1.1. | Сведения о местоположении земельного участка (при отсутствии адреса) в структурированном в соответствии с федеральной информационной адресной системой виде | |
| 1.2. | Дополнительные сведения о местоположении земельного участка | Камчатский край, г. Петропавловск-Камчатский |
| 2. | Площадь земельного участка ± величина погрешности определения (вычисления) площади ($P \pm \Delta P$), м ² | 2 071 ± 16,00 |
| 3. | Формула, примененная для вычисления предельной погрешности определения площади земельного участка, с подставленными значениями и итоговые (вычисленные) значения | $3,5 * 0,10 * \sqrt{(2\ 071,00)} = 16$ |
| 4. | Площадь земельного участка согласно сведениям Единого государственного реестра недвижимости (Ркад), м ² | 2 068,00 |
| 5. | Оценка расхождения Р и Ркад ($P - P_{кад}$), м ² | 3 |
| 6. | Предельный минимальный и максимальный размеры земельного участка (Рмин и Рмакс), м ² | Рмин = — Рмакс = — |
| 7. | Кадастровый или иной государственный учетный номер (инвентарный) здания, сооружения, объекта незавершенного строительства, расположенного на земельном участке | — |
| 8. | Вид (виды) разрешенного использования | Для эксплуатации зданий маяка "Авачинский Задний" |
| 8.1. | Дополнительные сведения об использовании земельного участка | — |
| 9. | Сведения о земельных участках (землях общего пользования, территории общего пользования), посредством которых обеспечивается доступ | Земли общего пользования |
| 10. | Иные сведения | — |
| 4. Пояснения к сведениям об уточняемом земельном участке с кадастровым номером | | 41:01:0010112:110 : |
| 1. | — | — |

1. Сведения о характерных точках границ уточняемого земельного участка с кадастровым номером 41:01:0010112:89 :
 Система координат МСК-41, зона 1 Зона № 1

| Обозначение характерных точек границ | Координаты, м | | | | Метод определения координат | Формулы, примененные для расчета средней квадратической погрешности определения координат характерных точек границ (Mt), с подставленными в такие формулы значениями и итоговые (вычисленные) значения Mt, м | Описание закрепления точки |
|--------------------------------------|--|--------------|--|--------------|---|--|----------------------------|
| | содержатся в Едином государственном реестре недвижимости | | определены в результате выполнения комплексных кадастровых работ | | | | |
| | X | Y | X | Y | | | |
| 1 | 2 | 3 | 4 | 5 | 6 | 7 | 8 |
| 120 | 565 436,87 | 1 407 674,54 | — | — | Метод спутниковых геодезических измерений (определений) | 0,10 | — |
| 121 | 565 447,98 | 1 407 662,46 | — | — | | | |
| 122 | 565 449,80 | 1 407 665,44 | — | — | | | |
| 123 | 565 474,73 | 1 407 687,59 | — | — | | | |
| 124 | 565 464,66 | 1 407 699,33 | — | — | | | |
| н1269У | — | — | 565 433,51 | 1 407 671,46 | | | Закрепление отсутствует |
| н1264У | — | — | 565 438,51 | 1 407 666,57 | | | |
| н1263У | — | — | 565 441,84 | 1 407 669,67 | | | |
| н1262У | — | — | 565 448,24 | 1 407 663,51 | | | |
| н1265У | — | — | 565 450,89 | 1 407 666,17 | | | |
| н1268У | — | — | 565 445,02 | 1 407 672,61 | | | |
| н1267У | — | — | 565 448,59 | 1 407 675,93 | | | |
| | | | | | | | |

| 1 | 2 | 3 | 4 | 5 | 6 | 7 | 8 |
|--------|------------|--------------|------------|--------------|---|------|-------------------------|
| н1266У | — | — | 565 454,37 | 1 407 669,57 | Метод спутниковых геодезических измерений (определений) | 0,10 | Закрепление отсутствует |
| н1270У | — | — | 565 474,54 | 1 407 688,74 | | | |
| н1271У | — | — | 565 468,83 | 1 407 694,76 | | | |
| н1272У | — | — | 565 464,58 | 1 407 699,57 | | | |
| 120 | 565 436,87 | 1 407 674,54 | — | — | | | — |

2. Сведения о частях границ уточняемого земельного участка с кадастровым номером 41:01:0010112:89 :

| Обозначение части границ | | Горизонтальное проложение (S), м | Описание прохождения части границ | Сведения о согласовании местоположения границ (согласовано/спорное) |
|--------------------------|--------|----------------------------------|-----------------------------------|---|
| от т. | до т. | | | |
| 1 | 2 | 3 | 4 | 5 |
| н1269У | н1264У | 6,99 | — | согласовано |
| н1264У | н1263У | 4,55 | | |
| н1263У | н1262У | 8,88 | | |
| н1262У | н1265У | 3,75 | | |
| н1265У | н1268У | 8,71 | | |
| н1268У | н1267У | 4,88 | | |
| н1267У | н1266У | 8,59 | | |
| н1266У | н1270У | 27,83 | | |
| н1270У | н1271У | 8,30 | | |
| н1271У | н1272У | 6,42 | | |
| н1272У | н1269У | 41,90 | | |

3. Сведения о характеристиках уточняемого земельного участка с кадастровым номером 41:01:0010112:89 :

| № п/п | Наименование характеристики | Значение характеристики |
|-------|-----------------------------|-------------------------|
| 1 | 2 | 3 |
| | | |

| 1 | 2 | 3 |
|---|--|--|
| 1. | Адрес земельного участка | — |
| 1.1. | Сведения о местоположении земельного участка (при отсутствии адреса) в структурированном в соответствии с федеральной информационной адресной системой виде | |
| 1.2. | Дополнительные сведения о местоположении земельного участка | Местоположение установлено относительно ориентира, расположенного за пределами участка. Ориентир жилой дом. Участок находится примерно в 90 м, по направлению на северо-запад от ориентира. Почтовый адрес ориентира: Камчатский край, г. Петропавловск-Камчатский, ул. Крылова, д. 3. |
| 2. | Площадь земельного участка \pm величина погрешности определения (вычисления) площади ($P \pm \Delta P$), м ² | 549 \pm 8,00 |
| 3. | Формула, примененная для вычисления предельной погрешности определения площади земельного участка, с подставленными значениями и итоговые (вычисленные) значения | $3,5 * 0,10 * \sqrt{(549,00)} = 8$ |
| 4. | Площадь земельного участка согласно сведениям Единого государственного реестра недвижимости (Ркад), м ² | 570,00 |
| 5. | Оценка расхождения P и Ркад (P - Ркад), м ² | 21 |
| 6. | Предельный минимальный и максимальный размеры земельного участка (Рмин и Рмакс), м ² | Рмин = — Рмакс = — |
| 7. | Кадастровый или иной государственный учетный номер (инвентарный) здания, сооружения, объекта незавершенного строительства, расположенного на земельном участке | 41:01:0010112:2264; 41:01:0010112:460 |
| 8. | Вид (виды) разрешенного использования | для размещения гаражей и автостоянок |
| 8.1. | Дополнительные сведения об использовании земельного участка | — |
| 9. | Сведения о земельных участках (землях общего пользования, территории общего пользования), посредством которых обеспечивается доступ | Земли общего пользования |
| 10. | Иные сведения | Аренда (в том числе, субаренда). Обременение возникает на основании: Договор аренды земельного участка № 121/13 |
| 4. Пояснения к сведениям об уточняемом земельном участке с кадастровым номером | | 41:01:0010112:89 : |
| 1. | — | |

Описание местоположения здания, сооружения, объекта незавершенного строительства на земельном участке

| 1. Сведения о характерных точках контура объекта недвижимости с кадастровым номером <u>41:01:0010112:1033</u> : | | | | | | | | |
|---|--|---|-----------------|--|--------------|-----------|---|--|
| Система координат <u>МСК-41, зона 1</u> | | | Зона № <u>1</u> | | | | | |
| Обозначение характерных точек границ | Содержатся в Едином государственном реестре недвижимости | | | Определены в ходе выполнения комплексных кадастровых работ | | | Метод определения координат | Формулы, примененные для расчета средней квадратической погрешности определения координат характерных точек (Mt), м, с подставленными в такие формулы значениями и итоговые (вычисленные) значения Mt, м |
| | координаты, м | | Радиус, м | координаты, м | | Радиус, м | | |
| | X | Y | R | X | Y | R | | |
| 1 | 2 | 3 | 4 | 5 | 6 | 7 | 8 | 9 |
| н180 | — | — | — | 566 029,37 | 1 407 964,25 | — | Метод спутниковых геодезических измерений (определений) | — |
| н190 | — | — | — | 566 028,90 | 1 407 965,59 | — | | |
| н200 | — | — | — | 566 031,40 | 1 407 967,02 | — | | |
| н210 | — | — | — | 566 003,56 | 1 408 008,61 | — | | |
| н220 | — | — | — | 566 001,45 | 1 408 007,70 | — | | |
| н230 | — | — | — | 565 991,69 | 1 408 029,50 | — | | |
| н240 | — | — | — | 565 990,96 | 1 408 030,94 | — | | |
| н250 | — | — | — | 565 989,82 | 1 408 032,10 | — | | |
| н260 | — | — | — | 565 988,20 | 1 408 033,08 | — | | |
| н270 | — | — | — | 565 987,20 | 1 408 033,44 | — | | |
| н280 | — | — | — | 565 986,18 | 1 408 033,70 | — | | |
| н290 | — | — | — | 565 985,12 | 1 408 033,84 | — | | |

| 1 | 2 | 3 | 4 | 5 | 6 | 7 | 8 | 9 |
|------|---|---|---|------------|--------------|---|---|---|
| н300 | — | — | — | 565 984,20 | 1 408 033,84 | — | Метод спутниковых геодезических измерений (определений) | — |
| н310 | — | — | — | 565 983,40 | 1 408 033,76 | — | | |
| н320 | — | — | — | 565 974,88 | 1 408 053,16 | — | | |
| н330 | — | — | — | 565 974,16 | 1 408 054,70 | — | | |
| н340 | — | — | — | 565 973,22 | 1 408 056,32 | — | | |
| н350 | — | — | — | 565 972,08 | 1 408 057,80 | — | | |
| н360 | — | — | — | 565 970,48 | 1 408 059,29 | — | | |
| н370 | — | — | — | 565 968,92 | 1 408 060,20 | — | | |
| н380 | — | — | — | 565 967,80 | 1 408 060,58 | — | | |
| н390 | — | — | — | 565 966,69 | 1 408 060,88 | — | | |
| н400 | — | — | — | 565 964,81 | 1 408 061,08 | — | | |
| н410 | — | — | — | 565 962,26 | 1 408 061,00 | — | | |
| н420 | — | — | — | 565 961,40 | 1 408 060,90 | — | | |
| н430 | — | — | — | 565 960,66 | 1 408 063,64 | — | | |
| н440 | — | — | — | 565 952,69 | 1 408 061,44 | — | | |
| н450 | — | — | — | 565 953,76 | 1 408 057,58 | — | | |
| н460 | — | — | — | 565 932,22 | 1 408 051,94 | — | | |

| 1 | 2 | 3 | 4 | 5 | 6 | 7 | 8 | 9 |
|------|---|---|---|------------|--------------|---|---|---|
| н470 | — | — | — | 565 940,83 | 1 408 032,14 | — | Метод спутниковых геодезических измерений (определений) | — |
| н480 | — | — | — | 565 939,00 | 1 408 031,34 | — | | |
| н490 | — | — | — | 565 969,87 | 1 407 961,51 | — | | |
| н500 | — | — | — | 565 986,40 | 1 407 925,10 | — | | |
| н510 | — | — | — | 565 988,74 | 1 407 922,44 | — | | |
| н520 | — | — | — | 566 000,85 | 1 407 914,62 | — | | |
| н530 | — | — | — | 566 002,75 | 1 407 915,50 | — | | |
| н540 | — | — | — | 566 005,22 | 1 407 915,44 | — | | |
| н550 | — | — | — | 566 007,67 | 1 407 915,52 | — | | |
| н560 | — | — | — | 566 010,20 | 1 407 915,96 | — | | |
| н570 | — | — | — | 566 012,72 | 1 407 916,90 | — | | |
| н580 | — | — | — | 566 015,08 | 1 407 918,30 | — | | |
| н590 | — | — | — | 566 017,22 | 1 407 919,92 | — | | |
| н600 | — | — | — | 566 019,19 | 1 407 922,06 | — | | |
| н610 | — | — | — | 566 020,36 | 1 407 923,26 | — | | |
| н620 | — | — | — | 566 022,06 | 1 407 924,00 | — | | |
| н630 | — | — | — | 566 024,60 | 1 407 934,70 | — | | |

| 1 | 2 | 3 | 4 | 5 | 6 | 7 | 8 | 9 |
|------|---|---|---|------------|--------------|---|---|---|
| н640 | — | — | — | 566 033,71 | 1 407 939,38 | — | Метод спутниковых геодезических измерений (определений) | — |
| н650 | — | — | — | 566 032,72 | 1 407 941,86 | — | | |
| н660 | — | — | — | 566 034,00 | 1 407 942,77 | — | | |
| н670 | — | — | — | 566 035,17 | 1 407 944,28 | — | | |
| н680 | — | — | — | 566 035,77 | 1 407 945,42 | — | | |
| н690 | — | — | — | 566 036,06 | 1 407 946,76 | — | | |
| н700 | — | — | — | 566 036,08 | 1 407 948,33 | — | | |
| н180 | — | — | — | 566 029,37 | 1 407 964,25 | — | | |

2. Сведения о характеристиках объекта недвижимости с кадастровым номером 41:01:0010112:1033 :

| № п/п | Наименование характеристики | Значение характеристики |
|-------|--|---------------------------------------|
| 1 | 2 | 3 |
| 1. | Вид объекта недвижимости | Здание |
| 2. | Ранее присвоенный государственный учетный номер (инвентарный) здания, сооружения, объекта незавершенного строительства | — |
| 3. | Кадастровый номер земельного участка (земельных участков), в границах которого (которых) расположены здание, сооружение, объект незавершенного строительства | 41:01:0010112:1112, 41:01:0010112:155 |
| 4. | Уникальный учетный номер кадастрового квартала, в границах которого расположены здание, сооружение, объект незавершенного строительства | 41:01:0010112 |

| | | |
|------|---|---|
| 1 | 2 | 3 |
| 5. | Адрес здания, сооружения, объекта незавершенного строительства | — |
| 5.1. | Сведения о местоположении здания, сооружения, объекта незавершенного строительства (при отсутствии адреса) в структурированном в соответствии с федеральной информационной адресной системой виде | Российская Федерация, Камчатский край, Петропавловск-Камчатский г, Победы пр-кт, д 67/2 |
| 5.2. | Дополнительные сведения о местоположении | — |
| 6. | Иные сведения | — |

3. Пояснения к сведениям об объекте недвижимости с кадастровым номером 41:01:0010112:1033 :

| | |
|----|---|
| 1. | — |
|----|---|

1. Сведения о характерных точках контура объекта недвижимости с кадастровым номером 41:01:0010112:1065 :

| | | | |
|-------------------|-----------------------|--------|----------|
| Система координат | <u>МСК-41, зона 1</u> | Зона № | <u>1</u> |
|-------------------|-----------------------|--------|----------|

| Обозначение характерных точек границ | Содержатся в Едином государственном реестре недвижимости | | | Определены в ходе выполнения комплексных кадастровых работ | | | Метод определения координат | Формулы, примененные для расчета средней квадратической погрешности определения координат характерных точек (Mt), м, с подставленными в такие формулы значениями и итоговые (вычисленные) значения Mt, м |
|--------------------------------------|--|---|-----------|--|--------------|-----------|---|--|
| | координаты, м | | Радиус, м | координаты, м | | Радиус, м | | |
| | X | Y | R | X | Y | R | | |
| 1 | 2 | 3 | 4 | 5 | 6 | 7 | 8 | 9 |
| н750 | — | — | — | 565 248,08 | 1 407 731,54 | — | Метод спутниковых геодезических измерений (определений) | — |
| н760 | — | — | — | 565 240,31 | 1 407 731,70 | — | | |
| н770 | — | — | — | 565 240,18 | 1 407 724,56 | — | | |
| н780 | — | — | — | 565 247,94 | 1 407 724,41 | — | | |
| н750 | — | — | — | 565 248,08 | 1 407 731,54 | — | | |

2. Сведения о характеристиках объекта недвижимости с кадастровым номером 41:01:0010112:1065 :

| № п/п | Наименование характеристики | Значение характеристики |
|-------|-----------------------------|-------------------------|
| 1 | 2 | 3 |
| 1. | Вид объекта недвижимости | Здание |

| | | |
|------|---|---|
| 1 | 2 | 3 |
| 2. | Ранее присвоенный государственный учетный номер (инвентарный) здания, сооружения, объекта незавершенного строительства | — |
| 3. | Кадастровый номер земельного участка (земельных участков), в границах которого (которых) расположены здание, сооружение, объект незавершенного строительства | 41:01:0010112:63 |
| 4. | Уникальный учетный номер кадастрового квартала, в границах которого расположены здание, сооружение, объект незавершенного строительства | 41:01:0010112 |
| 5. | Адрес здания, сооружения, объекта незавершенного строительства | — |
| 5.1. | Сведения о местоположении здания, сооружения, объекта незавершенного строительства (при отсутствии адреса) в структурированном в соответствии с федеральной информационной адресной системой виде | Российская Федерация, Камчатский край, Петропавловск-Камчатский г, Уссурийская ул, д 27 |
| 5.2. | Дополнительные сведения о местоположении | — |
| 6. | Иные сведения | — |

3. Пояснения к сведениям об объекте недвижимости с кадастровым номером 41:01:0010112:1065 :

| | |
|----|---|
| 1. | — |
|----|---|

1. Сведения о характерных точках контура объекта недвижимости с кадастровым номером 41:01:0010112:1084 :

Система координат МСК-41, зона 1 Зона № 1

| Обозначение характерных точек границ | Содержатся в Едином государственном реестре недвижимости | | | Определены в ходе выполнения комплексных кадастровых работ | | | Метод определения координат | Формулы, примененные для расчета средней квадратической погрешности определения координат характерных точек (Mt), м, с подставленными в такие формулы значениями и итоговые (вычисленные) значения Mt, м |
|--------------------------------------|--|---|-----------|--|--------------|-----------|---|--|
| | координаты, м | | Радиус, м | координаты, м | | Радиус, м | | |
| | X | Y | R | X | Y | R | | |
| 1 | 2 | 3 | 4 | 5 | 6 | 7 | 8 | 9 |
| н91О | — | — | — | 565 358,38 | 1 407 040,50 | — | Метод спутниковых геодезических измерений (определений) | — |
| н92О | — | — | — | 565 352,66 | 1 407 044,30 | — | | |
| н93О | — | — | — | 565 350,11 | 1 407 040,45 | — | | |

| 1 | 2 | 3 | 4 | 5 | 6 | 7 | 8 | 9 |
|------|---|---|---|------------|--------------|---|---|---|
| н94О | — | — | — | 565 355,83 | 1 407 036,66 | — | Метод спутниковых геодезических измерений (определений) | — |
| н91О | — | — | — | 565 358,38 | 1 407 040,50 | — | | |

2. Сведения о характеристиках объекта недвижимости с кадастровым номером 41:01:0010112:1084 :

| № п/п | Наименование характеристики | Значение характеристики |
|-------|---|---|
| 1 | 2 | 3 |
| 1. | Вид объекта недвижимости | Здание |
| 2. | Ранее присвоенный государственный учетный номер (инвентарный) здания, сооружения, объекта незавершенного строительства | — |
| 3. | Кадастровый номер земельного участка (земельных участков), в границах которого (которых) расположены здание, сооружение, объект незавершенного строительства | 41:01:0010112:1019 |
| 4. | Уникальный учетный номер кадастрового квартала, в границах которого расположены здание, сооружение, объект незавершенного строительства | 41:01:0010112 |
| 5. | Адрес здания, сооружения, объекта незавершенного строительства | — |
| 5.1. | Сведения о местоположении здания, сооружения, объекта незавершенного строительства (при отсутствии адреса) в структурированном в соответствии с федеральной информационной адресной системой виде | Российская Федерация, Камчатский край, Петропавловск-Камчатский г, Читинская ул, д 17 |
| 5.2. | Дополнительные сведения о местоположении | — |
| 6. | Иные сведения | — |

3. Пояснения к сведениям об объекте недвижимости с кадастровым номером 41:01:0010112:1084 :

| | |
|----|---|
| 1. | — |
|----|---|

1. Сведения о характерных точках контура объекта недвижимости с кадастровым номером 41:01:0010112:1134 :

| Система координат | | | МСК-41, зона 1 | | | | Зона № 1 | |
|--------------------------------------|--|---|----------------|--|--------------|-----------|---|--|
| Обозначение характерных точек границ | Содержатся в Едином государственном реестре недвижимости | | | Определены в ходе выполнения комплексных кадастровых работ | | | Метод определения координат | Формулы, примененные для расчета средней квадратической погрешности определения координат характерных точек (Mt), м, с подставленными в такие формулы значениями и итоговые (вычисленные) значения Mt, м |
| | координаты, м | | Радиус, м | координаты, м | | Радиус, м | | |
| | X | Y | R | X | Y | R | | |
| 1 | 2 | 3 | 4 | 5 | 6 | 7 | 8 | 9 |
| н99О | — | — | — | 565 639,18 | 1 408 009,70 | — | Метод спутниковых геодезических измерений (определений) | — |
| н100О | — | — | — | 565 601,92 | 1 408 026,11 | — | | |
| н101О | — | — | — | 565 606,90 | 1 408 037,46 | — | | |
| н102О | — | — | — | 565 644,17 | 1 408 021,05 | — | | |
| н99О | — | — | — | 565 639,18 | 1 408 009,70 | — | | |

2. Сведения о характеристиках объекта недвижимости с кадастровым номером 41:01:0010112:1134 :

| № п/п | Наименование характеристики | Значение характеристики |
|-------|--|-------------------------|
| 1 | 2 | 3 |
| 1. | Вид объекта недвижимости | Здание |
| 2. | Ранее присвоенный государственный учетный номер (инвентарный) здания, сооружения, объекта незавершенного строительства | — |
| 3. | Кадастровый номер земельного участка (земельных участков), в границах которого (которых) расположены здание, сооружение, объект незавершенного строительства | 41:01:0010112:127 |
| 4. | Уникальный учетный номер кадастрового квартала, в границах которого расположены здание, сооружение, объект незавершенного строительства | 41:01:0010112 |

| | | |
|------|---|--|
| 1 | 2 | 3 |
| 5. | Адрес здания, сооружения, объекта незавершенного строительства | — |
| 5.1. | Сведения о местоположении здания, сооружения, объекта незавершенного строительства (при отсутствии адреса) в структурированном в соответствии с федеральной информационной адресной системой виде | Российская Федерация, Камчатский край, Петропавловск-Камчатский г, Арсеньева ул, д 6 |
| 5.2. | Дополнительные сведения о местоположении | — |
| 6. | Иные сведения | — |

3. Пояснения к сведениям об объекте недвижимости с кадастровым номером 41:01:0010112:1134 :

| | |
|----|---|
| 1. | — |
|----|---|

1. Сведения о характерных точках контура объекта недвижимости с кадастровым номером 41:01:0010112:1647 :

| | | | |
|-------------------|-----------------------|--------|----------|
| Система координат | <u>МСК-41, зона 1</u> | Зона № | <u>1</u> |
|-------------------|-----------------------|--------|----------|

| Обозначение характерных точек границ | Содержатся в Едином государственном реестре недвижимости | | | Определены в ходе выполнения комплексных кадастровых работ | | | Метод определения координат | Формулы, примененные для расчета средней квадратической погрешности определения координат характерных точек (Mt), м, с подставленными в такие формулы значениями и итоговые (вычисленные) значения Mt, м |
|--------------------------------------|--|---|-----------|--|--------------|-----------|---|--|
| | координаты, м | | Радиус, м | координаты, м | | Радиус, м | | |
| | X | Y | R | X | Y | R | | |
| 1 | 2 | 3 | 4 | 5 | 6 | 7 | 8 | 9 |
| н103О | — | — | — | 565 404,34 | 1 406 724,93 | — | Метод спутниковых геодезических измерений (определений) | — |
| н104О | — | — | — | 565 398,07 | 1 406 725,33 | — | | |
| н105О | — | — | — | 565 397,66 | 1 406 718,82 | — | | |
| н106О | — | — | — | 565 403,94 | 1 406 718,42 | — | | |
| н103О | — | — | — | 565 404,34 | 1 406 724,93 | — | | |

2. Сведения о характеристиках объекта недвижимости с кадастровым номером 41:01:0010112:1647 :

| № п/п | Наименование характеристики | Значение характеристики |
|-------|-----------------------------|-------------------------|
| 1 | 2 | 3 |
| 1. | Вид объекта недвижимости | Здание |

| | | |
|------|---|--|
| 1 | 2 | 3 |
| 2. | Ранее присвоенный государственный учетный номер (инвентарный) здания, сооружения, объекта незавершенного строительства | — |
| 3. | Кадастровый номер земельного участка (земельных участков), в границах которого (которых) расположены здание, сооружение, объект незавершенного строительства | 41:01:0010112:93 |
| 4. | Уникальный учетный номер кадастрового квартала, в границах которого расположены здание, сооружение, объект незавершенного строительства | 41:01:0010112 |
| 5. | Адрес здания, сооружения, объекта незавершенного строительства | — |
| 5.1. | Сведения о местоположении здания, сооружения, объекта незавершенного строительства (при отсутствии адреса) в структурированном в соответствии с федеральной информационной адресной системой виде | Российская Федерация, Камчатский край, Петропавловск-Камчатский г, Якутская ул, д 17 |
| 5.2. | Дополнительные сведения о местоположении | — |
| 6. | Иные сведения | — |

3. Пояснения к сведениям об объекте недвижимости с кадастровым номером 41:01:0010112:1647 :

| | |
|----|---|
| 1. | — |
|----|---|

1. Сведения о характерных точках контура объекта недвижимости с кадастровым номером 41:01:0010112:1660 :

Система координат МСК-41, зона 1 Зона № 1

| Обозначение характерных точек границ | Содержатся в Едином государственном реестре недвижимости | | | Определены в ходе выполнения комплексных кадастровых работ | | | Метод определения координат | Формулы, примененные для расчета средней квадратической погрешности определения координат характерных точек (Mt), м, с подставленными в такие формулы значениями и итоговые (вычисленные) значения Mt, м |
|--------------------------------------|--|---|-----------|--|--------------|-----------|---|--|
| | координаты, м | | Радиус, м | координаты, м | | Радиус, м | | |
| | X | Y | R | X | Y | R | | |
| 1 | 2 | 3 | 4 | 5 | 6 | 7 | 8 | 9 |
| н1150 | — | — | — | 565 380,44 | 1 407 863,22 | — | Метод спутниковых геодезических измерений (определений) | — |
| н1160 | — | — | — | 565 371,53 | 1 407 855,00 | — | | |
| н1170 | — | — | — | 565 389,55 | 1 407 835,48 | — | | |

| 1 | 2 | 3 | 4 | 5 | 6 | 7 | 8 | 9 |
|-------|---|---|---|------------|--------------|---|---|---|
| н1180 | — | — | — | 565 398,45 | 1 407 843,70 | — | Метод спутниковых геодезических измерений (определений) | — |
| н1150 | — | — | — | 565 380,44 | 1 407 863,22 | — | | |

2. Сведения о характеристиках объекта недвижимости с кадастровым номером 41:01:0010112:1660 :

| № п/п | Наименование характеристики | Значение характеристики |
|-------|---|--|
| 1 | 2 | 3 |
| 1. | Вид объекта недвижимости | Здание |
| 2. | Ранее присвоенный государственный учетный номер (инвентарный) здания, сооружения, объекта незавершенного строительства | — |
| 3. | Кадастровый номер земельного участка (земельных участков), в границах которого (которых) расположены здание, сооружение, объект незавершенного строительства | 41:01:0010112:120 |
| 4. | Уникальный учетный номер кадастрового квартала, в границах которого расположены здание, сооружение, объект незавершенного строительства | 41:01:0010112 |
| 5. | Адрес здания, сооружения, объекта незавершенного строительства | — |
| 5.1. | Сведения о местоположении здания, сооружения, объекта незавершенного строительства (при отсутствии адреса) в структурированном в соответствии с федеральной информационной адресной системой виде | Российская Федерация, Камчатский край, Петропавловск-Камчатский г, Крылова ул, д 2 |
| 5.2. | Дополнительные сведения о местоположении | — |
| 6. | Иные сведения | — |

3. Пояснения к сведениям об объекте недвижимости с кадастровым номером 41:01:0010112:1660 :

| | |
|----|---|
| 1. | — |
|----|---|

1. Сведения о характерных точках контура объекта недвижимости с кадастровым номером 41:01:0010112:1663 :

| Система координат | | | МСК-41, зона 1 | | | | Зона № 1 | |
|--------------------------------------|--|---|----------------|--|--------------|-----------|---|--|
| Обозначение характерных точек границ | Содержатся в Едином государственном реестре недвижимости | | | Определены в ходе выполнения комплексных кадастровых работ | | | Метод определения координат | Формулы, примененные для расчета средней квадратической погрешности определения координат характерных точек (Mt), м, с подставленными в такие формулы значениями и итоговые (вычисленные) значения Mt, м |
| | координаты, м | | Радиус, м | координаты, м | | Радиус, м | | |
| | X | Y | R | X | Y | R | | |
| 1 | 2 | 3 | 4 | 5 | 6 | 7 | 8 | 9 |
| н1190 | — | — | — | 565 252,44 | 1 407 423,71 | — | Метод спутниковых геодезических измерений (определений) | — |
| н1200 | — | — | — | 565 250,10 | 1 407 420,54 | — | | |
| н1210 | — | — | — | 565 244,30 | 1 407 424,85 | — | | |
| н1220 | — | — | — | 565 246,64 | 1 407 428,02 | — | | |
| н1190 | — | — | — | 565 252,44 | 1 407 423,71 | — | | |

2. Сведения о характеристиках объекта недвижимости с кадастровым номером 41:01:0010112:1663 :

| № п/п | Наименование характеристики | Значение характеристики |
|-------|--|-------------------------|
| 1 | 2 | 3 |
| 1. | Вид объекта недвижимости | Здание |
| 2. | Ранее присвоенный государственный учетный номер (инвентарный) здания, сооружения, объекта незавершенного строительства | — |
| 3. | Кадастровый номер земельного участка (земельных участков), в границах которого (которых) расположены здание, сооружение, объект незавершенного строительства | 41:01:0010112:206 |
| 4. | Уникальный учетный номер кадастрового квартала, в границах которого расположены здание, сооружение, объект незавершенного строительства | 41:01:0010112 |

| | | |
|------|---|---|
| 1 | 2 | 3 |
| 5. | Адрес здания, сооружения, объекта незавершенного строительства | — |
| 5.1. | Сведения о местоположении здания, сооружения, объекта незавершенного строительства (при отсутствии адреса) в структурированном в соответствии с федеральной информационной адресной системой виде | Российская Федерация, Камчатский край, Петропавловск-Камчатский г, Уссурийский пер, д 7 |
| 5.2. | Дополнительные сведения о местоположении | — |
| 6. | Иные сведения | — |

3. Пояснения к сведениям об объекте недвижимости с кадастровым номером 41:01:0010112:1663 :

| | |
|----|---|
| 1. | — |
|----|---|

1. Сведения о характерных точках контура объекта недвижимости с кадастровым номером 41:01:0010112:1664 :

| | | | |
|-------------------|-----------------------|--------|----------|
| Система координат | <u>МСК-41, зона 1</u> | Зона № | <u>1</u> |
|-------------------|-----------------------|--------|----------|

| Обозначение характерных точек границ | Содержатся в Едином государственном реестре недвижимости | | | Определены в ходе выполнения комплексных кадастровых работ | | | Метод определения координат | Формулы, примененные для расчета средней квадратической погрешности определения координат характерных точек (Mt), м, с подставленными в такие формулы значениями и итоговые (вычисленные) значения Mt, м |
|--------------------------------------|--|---|-----------|--|--------------|-----------|---|--|
| | координаты, м | | Радиус, м | координаты, м | | Радиус, м | | |
| | X | Y | R | X | Y | R | | |
| 1 | 2 | 3 | 4 | 5 | 6 | 7 | 8 | 9 |
| н1230 | — | — | — | 565 231,40 | 1 407 381,00 | — | Метод спутниковых геодезических измерений (определений) | — |
| н1240 | — | — | — | 565 238,52 | 1 407 376,12 | — | | |
| н1250 | — | — | — | 565 242,30 | 1 407 381,63 | — | | |
| н1260 | — | — | — | 565 235,18 | 1 407 386,50 | — | | |
| н1230 | — | — | — | 565 231,40 | 1 407 381,00 | — | | |

2. Сведения о характеристиках объекта недвижимости с кадастровым номером 41:01:0010112:1664 :

| № п/п | Наименование характеристики | Значение характеристики |
|-------|-----------------------------|-------------------------|
| 1 | 2 | 3 |
| 1. | Вид объекта недвижимости | Здание |

| 1 | 2 | 3 |
|------|---|---|
| 2. | Ранее присвоенный государственный учетный номер (инвентарный) здания, сооружения, объекта незавершенного строительства | — |
| 3. | Кадастровый номер земельного участка (земельных участков), в границах которого (которых) расположены здание, сооружение, объект незавершенного строительства | 41:01:0010112:198 |
| 4. | Уникальный учетный номер кадастрового квартала, в границах которого расположены здание, сооружение, объект незавершенного строительства | 41:01:0010112 |
| 5. | Адрес здания, сооружения, объекта незавершенного строительства | — |
| 5.1. | Сведения о местоположении здания, сооружения, объекта незавершенного строительства (при отсутствии адреса) в структурированном в соответствии с федеральной информационной адресной системой виде | Российская Федерация, Камчатский край, Петропавловск-Камчатский г, Уссурийский пер, д 3 |
| 5.2. | Дополнительные сведения о местоположении | — |
| 6. | Иные сведения | — |

3. Пояснения к сведениям об объекте недвижимости с кадастровым номером 41:01:0010112:1664 :

| | |
|----|---|
| 1. | — |
|----|---|

1. Сведения о характерных точках контура объекта недвижимости с кадастровым номером 41:01:0010112:1665 :

Система координат МСК-41, зона 1 Зона № 1

| Обозначение характерных точек границ | Содержатся в Едином государственном реестре недвижимости | | | Определены в ходе выполнения комплексных кадастровых работ | | | Метод определения координат | Формулы, примененные для расчета средней квадратической погрешности определения координат характерных точек (Mt), м, с подставленными в такие формулы значениями и итоговые (вычисленные) значения Mt, м |
|--------------------------------------|--|---|-----------|--|--------------|-----------|---|--|
| | координаты, м | | Радиус, м | координаты, м | | Радиус, м | | |
| | X | Y | R | X | Y | R | | |
| 1 | 2 | 3 | 4 | 5 | 6 | 7 | 8 | 9 |
| н1270 | — | — | — | 565 223,62 | 1 407 404,24 | — | Метод спутниковых геодезических измерений (определений) | — |
| н1280 | — | — | — | 565 226,70 | 1 407 401,00 | — | | |
| н1290 | — | — | — | 565 233,08 | 1 407 407,05 | — | | |

| 1 | 2 | 3 | 4 | 5 | 6 | 7 | 8 | 9 |
|-------|---|---|---|------------|--------------|---|---|---|
| н1300 | — | — | — | 565 230,02 | 1 407 410,29 | — | Метод спутниковых геодезических измерений (определений) | — |
| н1270 | — | — | — | 565 223,62 | 1 407 404,24 | — | | |

2. Сведения о характеристиках объекта недвижимости с кадастровым номером 41:01:0010112:1665 :

| № п/п | Наименование характеристики | Значение характеристики |
|-------|---|---|
| 1 | 2 | 3 |
| 1. | Вид объекта недвижимости | Здание |
| 2. | Ранее присвоенный государственный учетный номер (инвентарный) здания, сооружения, объекта незавершенного строительства | — |
| 3. | Кадастровый номер земельного участка (земельных участков), в границах которого (которых) расположены здание, сооружение, объект незавершенного строительства | 41:01:0010112:153 |
| 4. | Уникальный учетный номер кадастрового квартала, в границах которого расположены здание, сооружение, объект незавершенного строительства | 41:01:0010112 |
| 5. | Адрес здания, сооружения, объекта незавершенного строительства | — |
| 5.1. | Сведения о местоположении здания, сооружения, объекта незавершенного строительства (при отсутствии адреса) в структурированном в соответствии с федеральной информационной адресной системой виде | Российская Федерация, Камчатский край, Петропавловск-Камчатский г, Уссурийский пер, д 5 |
| 5.2. | Дополнительные сведения о местоположении | — |
| 6. | Иные сведения | — |

3. Пояснения к сведениям об объекте недвижимости с кадастровым номером 41:01:0010112:1665 :

| | |
|----|---|
| 1. | — |
|----|---|

1. Сведения о характерных точках контура объекта недвижимости с кадастровым номером 41:01:0010112:1668 :

| Система координат | | | МСК-41, зона 1 | | | | Зона № 1 | |
|--------------------------------------|--|---|----------------|--|--------------|-----------|---|--|
| Обозначение характерных точек границ | Содержатся в Едином государственном реестре недвижимости | | | Определены в ходе выполнения комплексных кадастровых работ | | | Метод определения координат | Формулы, примененные для расчета средней квадратической погрешности определения координат характерных точек (Mt), м, с подставленными в такие формулы значениями и итоговые (вычисленные) значения Mt, м |
| | координаты, м | | Радиус, м | координаты, м | | Радиус, м | | |
| | X | Y | R | X | Y | R | | |
| 1 | 2 | 3 | 4 | 5 | 6 | 7 | 8 | 9 |
| н143О | — | — | — | 565 285,94 | 1 407 104,36 | — | Метод спутниковых геодезических измерений (определений) | — |
| н144О | — | — | — | 565 289,43 | 1 407 091,51 | — | | |
| н145О | — | — | — | 565 295,14 | 1 407 093,06 | — | | |
| н146О | — | — | — | 565 291,64 | 1 407 105,90 | — | | |
| н143О | — | — | — | 565 285,94 | 1 407 104,36 | — | | |

2. Сведения о характеристиках объекта недвижимости с кадастровым номером 41:01:0010112:1668 :

| № п/п | Наименование характеристики | Значение характеристики |
|-------|--|-------------------------|
| 1 | 2 | 3 |
| 1. | Вид объекта недвижимости | Здание |
| 2. | Ранее присвоенный государственный учетный номер (инвентарный) здания, сооружения, объекта незавершенного строительства | — |
| 3. | Кадастровый номер земельного участка (земельных участков), в границах которого (которых) расположены здание, сооружение, объект незавершенного строительства | 41:01:0010112:49 |
| 4. | Уникальный учетный номер кадастрового квартала, в границах которого расположены здание, сооружение, объект незавершенного строительства | 41:01:0010112 |

| | | |
|------|---|--|
| 1 | 2 | 3 |
| 5. | Адрес здания, сооружения, объекта незавершенного строительства | — |
| 5.1. | Сведения о местоположении здания, сооружения, объекта незавершенного строительства (при отсутствии адреса) в структурированном в соответствии с федеральной информационной адресной системой виде | Российская Федерация, Камчатский край, Петропавловск-Камчатский г, Оссорская ул, д 4 |
| 5.2. | Дополнительные сведения о местоположении | — |
| 6. | Иные сведения | — |

3. Пояснения к сведениям об объекте недвижимости с кадастровым номером 41:01:0010112:1668 :

| | |
|----|---|
| 1. | — |
|----|---|

1. Сведения о характерных точках контура объекта недвижимости с кадастровым номером 41:01:0010112:1669 :

| | | | |
|-------------------|-----------------------|--------|----------|
| Система координат | <u>МСК-41, зона 1</u> | Зона № | <u>1</u> |
|-------------------|-----------------------|--------|----------|

| Обозначение характерных точек границ | Содержатся в Едином государственном реестре недвижимости | | | Определены в ходе выполнения комплексных кадастровых работ | | | Метод определения координат | Формулы, примененные для расчета средней квадратической погрешности определения координат характерных точек (Mt), м, с подставленными в такие формулы значениями и итоговые (вычисленные) значения Mt, м |
|--------------------------------------|--|---|-----------|--|--------------|-----------|---|--|
| | координаты, м | | Радиус, м | координаты, м | | Радиус, м | | |
| | X | Y | R | X | Y | R | | |
| 1 | 2 | 3 | 4 | 5 | 6 | 7 | 8 | 9 |
| н1470 | — | — | — | 565 318,32 | 1 407 215,10 | — | Метод спутниковых геодезических измерений (определений) | — |
| н1480 | — | — | — | 565 323,22 | 1 407 219,26 | — | | |
| н1490 | — | — | — | 565 321,25 | 1 407 221,58 | — | | |
| н1500 | — | — | — | 565 316,35 | 1 407 217,43 | — | | |
| н1470 | — | — | — | 565 318,32 | 1 407 215,10 | — | | |

2. Сведения о характеристиках объекта недвижимости с кадастровым номером 41:01:0010112:1669 :

| № п/п | Наименование характеристики | Значение характеристики |
|-------|-----------------------------|-------------------------|
| 1 | 2 | 3 |
| 1. | Вид объекта недвижимости | Здание |

| | | |
|------|---|--|
| 1 | 2 | 3 |
| 2. | Ранее присвоенный государственный учетный номер (инвентарный) здания, сооружения, объекта незавершенного строительства | — |
| 3. | Кадастровый номер земельного участка (земельных участков), в границах которого (которых) расположены здание, сооружение, объект незавершенного строительства | 41:01:0010112:45 |
| 4. | Уникальный учетный номер кадастрового квартала, в границах которого расположены здание, сооружение, объект незавершенного строительства | 41:01:0010112 |
| 5. | Адрес здания, сооружения, объекта незавершенного строительства | — |
| 5.1. | Сведения о местоположении здания, сооружения, объекта незавершенного строительства (при отсутствии адреса) в структурированном в соответствии с федеральной информационной адресной системой виде | Российская Федерация, Камчатский край, Петропавловск-Камчатский г, Оссорская ул, д 5 |
| 5.2. | Дополнительные сведения о местоположении | — |
| 6. | Иные сведения | — |

3. Пояснения к сведениям об объекте недвижимости с кадастровым номером 41:01:0010112:1669 :

| | |
|----|---|
| 1. | — |
|----|---|

1. Сведения о характерных точках контура объекта недвижимости с кадастровым номером 41:01:0010112:1670 :

Система координат МСК-41, зона 1 Зона № 1

| Обозначение характерных точек границ | Содержатся в Едином государственном реестре недвижимости | | | Определены в ходе выполнения комплексных кадастровых работ | | | Метод определения координат | Формулы, примененные для расчета средней квадратической погрешности определения координат характерных точек (Mt), м, с подставленными в такие формулы значениями и итоговые (вычисленные) значения Mt, м |
|--------------------------------------|--|---|-----------|--|--------------|-----------|---|--|
| | координаты, м | | Радиус, м | координаты, м | | Радиус, м | | |
| | X | Y | R | X | Y | R | | |
| 1 | 2 | 3 | 4 | 5 | 6 | 7 | 8 | 9 |
| н1510 | — | — | — | 565 364,94 | 1 407 906,64 | — | Метод спутниковых геодезических измерений (определений) | — |
| н1520 | — | — | — | 565 336,78 | 1 407 882,08 | — | | |
| н1530 | — | — | — | 565 345,44 | 1 407 872,14 | — | | |

| 1 | 2 | 3 | 4 | 5 | 6 | 7 | 8 | 9 |
|-------|---|---|---|------------|--------------|---|---|---|
| н1540 | — | — | — | 565 356,86 | 1 407 882,10 | — | Метод спутниковых геодезических измерений (определений) | — |
| н1550 | — | — | — | 565 373,44 | 1 407 896,90 | — | | |
| н1510 | — | — | — | 565 364,94 | 1 407 906,64 | — | | |

2. Сведения о характеристиках объекта недвижимости с кадастровым номером 41:01:0010112:1670 :

| № п/п | Наименование характеристики | Значение характеристики |
|-------|---|---|
| 1 | 2 | 3 |
| 1. | Вид объекта недвижимости | Здание |
| 2. | Ранее присвоенный государственный учетный номер (инвентарный) здания, сооружения, объекта незавершенного строительства | — |
| 3. | Кадастровый номер земельного участка (земельных участков), в границах которого (которых) расположены здание, сооружение, объект незавершенного строительства | 41:01:0010112:106 |
| 4. | Уникальный учетный номер кадастрового квартала, в границах которого расположены здание, сооружение, объект незавершенного строительства | 41:01:0010112 |
| 5. | Адрес здания, сооружения, объекта незавершенного строительства | — |
| 5.1. | Сведения о местоположении здания, сооружения, объекта незавершенного строительства (при отсутствии адреса) в структурированном в соответствии с федеральной информационной адресной системой виде | Российская Федерация, Камчатский край, Петропавловск-Камчатский г, Арсеньева ул, д 12 |
| 5.2. | Дополнительные сведения о местоположении | — |
| 6. | Иные сведения | — |

3. Пояснения к сведениям об объекте недвижимости с кадастровым номером 41:01:0010112:1670 :

| | |
|----|---|
| 1. | — |
|----|---|

1. Сведения о характерных точках контура объекта недвижимости с кадастровым номером 41:01:0010112:1674 :

| Система координат | | | МСК-41, зона 1 | | | | Зона № 1 | |
|--------------------------------------|--|---|----------------|--|--------------|-----------|---|--|
| Обозначение характерных точек границ | Содержатся в Едином государственном реестре недвижимости | | | Определены в ходе выполнения комплексных кадастровых работ | | | Метод определения координат | Формулы, примененные для расчета средней квадратической погрешности определения координат характерных точек (Mt), м, с подставленными в такие формулы значениями и итоговые (вычисленные) значения Mt, м |
| | координаты, м | | Радиус, м | координаты, м | | Радиус, м | | |
| | X | Y | R | X | Y | R | | |
| 1 | 2 | 3 | 4 | 5 | 6 | 7 | 8 | 9 |
| н1600 | — | — | — | 564 961,13 | 1 407 778,65 | — | Метод спутниковых геодезических измерений (определений) | — |
| н1610 | — | — | — | 564 962,84 | 1 407 771,78 | — | | |
| н1620 | — | — | — | 564 967,23 | 1 407 772,88 | — | | |
| н1630 | — | — | — | 564 965,52 | 1 407 779,74 | — | | |
| н1600 | — | — | — | 564 961,13 | 1 407 778,65 | — | | |

2. Сведения о характеристиках объекта недвижимости с кадастровым номером 41:01:0010112:1674 :

| № п/п | Наименование характеристики | Значение характеристики |
|-------|--|-------------------------|
| 1 | 2 | 3 |
| 1. | Вид объекта недвижимости | Здание |
| 2. | Ранее присвоенный государственный учетный номер (инвентарный) здания, сооружения, объекта незавершенного строительства | — |
| 3. | Кадастровый номер земельного участка (земельных участков), в границах которого (которых) расположены здание, сооружение, объект незавершенного строительства | 41:01:0010112:210 |
| 4. | Уникальный учетный номер кадастрового квартала, в границах которого расположены здание, сооружение, объект незавершенного строительства | 41:01:0010112 |

| | | |
|------|---|---|
| 1 | 2 | 3 |
| 5. | Адрес здания, сооружения, объекта незавершенного строительства | — |
| 5.1. | Сведения о местоположении здания, сооружения, объекта незавершенного строительства (при отсутствии адреса) в структурированном в соответствии с федеральной информационной адресной системой виде | Российская Федерация, Камчатский край, Петропавловск-Камчатский г, Арсеньева ул, д 30 |
| 5.2. | Дополнительные сведения о местоположении | — |
| 6. | Иные сведения | — |

3. Пояснения к сведениям об объекте недвижимости с кадастровым номером 41:01:0010112:1674 :

| | |
|----|---|
| 1. | — |
|----|---|

1. Сведения о характерных точках контура объекта недвижимости с кадастровым номером 41:01:0010112:1675 :

| | | | |
|-------------------|-----------------------|--------|----------|
| Система координат | <u>МСК-41, зона 1</u> | Зона № | <u>1</u> |
|-------------------|-----------------------|--------|----------|

| Обозначение характерных точек границ | Содержатся в Едином государственном реестре недвижимости | | | Определены в ходе выполнения комплексных кадастровых работ | | | Метод определения координат | Формулы, примененные для расчета средней квадратической погрешности определения координат характерных точек (Mt), м, с подставленными в такие формулы значениями и итоговые (вычисленные) значения Mt, м |
|--------------------------------------|--|---|-----------|--|--------------|-----------|---|--|
| | координаты, м | | Радиус, м | координаты, м | | Радиус, м | | |
| | X | Y | R | X | Y | R | | |
| 1 | 2 | 3 | 4 | 5 | 6 | 7 | 8 | 9 |
| н1640 | — | — | — | 564 915,24 | 1 407 757,92 | — | Метод спутниковых геодезических измерений (определений) | — |
| н1650 | — | — | — | 564 923,40 | 1 407 759,92 | — | | |
| н1660 | — | — | — | 564 921,14 | 1 407 769,23 | — | | |
| н1670 | — | — | — | 564 912,96 | 1 407 767,23 | — | | |
| н1640 | — | — | — | 564 915,24 | 1 407 757,92 | — | | |

2. Сведения о характеристиках объекта недвижимости с кадастровым номером 41:01:0010112:1675 :

| № п/п | Наименование характеристики | Значение характеристики |
|-------|-----------------------------|-------------------------|
| 1 | 2 | 3 |
| 1. | Вид объекта недвижимости | Здание |

| | | |
|------|---|--|
| 1 | 2 | 3 |
| 2. | Ранее присвоенный государственный учетный номер (инвентарный) здания, сооружения, объекта незавершенного строительства | — |
| 3. | Кадастровый номер земельного участка (земельных участков), в границах которого (которых) расположены здание, сооружение, объект незавершенного строительства | 41:01:0010112:145 |
| 4. | Уникальный учетный номер кадастрового квартала, в границах которого расположены здание, сооружение, объект незавершенного строительства | 41:01:0010112 |
| 5. | Адрес здания, сооружения, объекта незавершенного строительства | Российская Федерация, Камчатский край, Петропавловск-Камчатский городской округ, город Петропавловск-Камчатский, улица Арсеньева, дом №32а |
| 5.1. | Сведения о местоположении здания, сооружения, объекта незавершенного строительства (при отсутствии адреса) в структурированном в соответствии с федеральной информационной адресной системой виде | — |
| 5.2. | Дополнительные сведения о местоположении | — |
| 6. | Иные сведения | — |

3. Пояснения к сведениям об объекте недвижимости с кадастровым номером 41:01:0010112:1675 :

| | |
|----|---|
| 1. | — |
|----|---|

1. Сведения о характерных точках контура объекта недвижимости с кадастровым номером 41:01:0010112:1676 :

Система координат МСК-41, зона 1 Зона № 1

| Обозначение характерных точек границ | Содержатся в Едином государственном реестре недвижимости | | | Определены в ходе выполнения комплексных кадастровых работ | | | Метод определения координат | Формулы, примененные для расчета средней квадратической погрешности определения координат характерных точек (Mt), м, с подставленными в такие формулы значениями и итоговые (вычисленные) значения Mt, м |
|--------------------------------------|--|---|-----------|--|--------------|-----------|---|--|
| | координаты, м | | Радиус, м | координаты, м | | Радиус, м | | |
| | X | Y | R | X | Y | R | | |
| 1 | 2 | 3 | 4 | 5 | 6 | 7 | 8 | 9 |
| н1680 | — | — | — | 564 891,80 | 1 407 754,24 | — | Метод спутниковых геодезических измерений (определений) | — |
| н1690 | — | — | — | 564 899,81 | 1 407 756,50 | — | | |
| н1700 | — | — | — | 564 897,81 | 1 407 763,56 | — | | |

| 1 | 2 | 3 | 4 | 5 | 6 | 7 | 8 | 9 |
|-------|---|---|---|------------|--------------|---|---|---|
| н1710 | — | — | — | 564 889,80 | 1 407 761,30 | — | Метод спутниковых геодезических измерений (определений) | — |
| н1680 | — | — | — | 564 891,80 | 1 407 754,24 | — | | |

2. Сведения о характеристиках объекта недвижимости с кадастровым номером 41:01:0010112:1676 :

| № п/п | Наименование характеристики | Значение характеристики |
|-------|---|--|
| 1 | 2 | 3 |
| 1. | Вид объекта недвижимости | Здание |
| 2. | Ранее присвоенный государственный учетный номер (инвентарный) здания, сооружения, объекта незавершенного строительства | — |
| 3. | Кадастровый номер земельного участка (земельных участков), в границах которого (которых) расположены здание, сооружение, объект незавершенного строительства | 41:01:0010112:1690 |
| 4. | Уникальный учетный номер кадастрового квартала, в границах которого расположены здание, сооружение, объект незавершенного строительства | 41:01:0010112 |
| 5. | Адрес здания, сооружения, объекта незавершенного строительства | Российская Федерация, Камчатский край, Петропавловск-Камчатский городской округ, город Петропавловск-Камчатский, улица Арсеньева, дом № 34 |
| 5.1. | Сведения о местоположении здания, сооружения, объекта незавершенного строительства (при отсутствии адреса) в структурированном в соответствии с федеральной информационной адресной системой виде | — |
| 5.2. | Дополнительные сведения о местоположении | — |
| 6. | Иные сведения | — |

3. Пояснения к сведениям об объекте недвижимости с кадастровым номером 41:01:0010112:1676 :

| | |
|----|---|
| 1. | — |
|----|---|

| 1. Сведения о характерных точках контура объекта недвижимости с кадастровым номером <u>41:01:0010112:1677</u> : | | | | | | | | |
|---|--|---|-----------------|--|--------------|-----------|---|--|
| Система координат <u>МСК-41, зона 1</u> | | | Зона № <u>1</u> | | | | | |
| Обозначение характерных точек границ | Содержатся в Едином государственном реестре недвижимости | | | Определены в ходе выполнения комплексных кадастровых работ | | | Метод определения координат | Формулы, примененные для расчета средней квадратической погрешности определения координат характерных точек (Mt), м, с подставленными в такие формулы значениями и итоговые (вычисленные) значения Mt, м |
| | координаты, м | | Радиус, м | координаты, м | | Радиус, м | | |
| | X | Y | R | X | Y | R | | |
| 1 | 2 | 3 | 4 | 5 | 6 | 7 | 8 | 9 |
| н1720 | — | — | — | 565 518,70 | 1 407 982,99 | — | Метод спутниковых геодезических измерений (определений) | — |
| н1730 | — | — | — | 565 527,28 | 1 407 973,26 | — | | |
| н1740 | — | — | — | 565 513,84 | 1 407 961,38 | — | | |
| н1750 | — | — | — | 565 528,38 | 1 407 944,90 | — | | |
| н1760 | — | — | — | 565 530,21 | 1 407 946,52 | — | | |
| н1770 | — | — | — | 565 537,17 | 1 407 938,63 | — | | |
| н1780 | — | — | — | 565 539,28 | 1 407 940,49 | — | | |
| н1790 | — | — | — | 565 551,44 | 1 407 926,74 | — | | |
| н1800 | — | — | — | 565 549,26 | 1 407 924,80 | — | | |
| н1810 | — | — | — | 565 556,22 | 1 407 916,92 | — | | |
| н1820 | — | — | — | 565 554,55 | 1 407 915,45 | — | | |
| н1830 | — | — | — | 565 559,55 | 1 407 909,76 | — | | |
| н1840 | — | — | — | 565 561,26 | 1 407 911,26 | — | | |

| 1 | 2 | 3 | 4 | 5 | 6 | 7 | 8 | 9 |
|-------|---|---|---|------------|--------------|---|---|---|
| н1850 | — | — | — | 565 569,72 | 1 407 901,60 | — | Метод спутниковых геодезических измерений (определений) | — |
| н1860 | — | — | — | 565 550,96 | 1 407 885,19 | — | | |
| н1870 | — | — | — | 565 542,68 | 1 407 894,65 | — | | |
| н1880 | — | — | — | 565 549,29 | 1 407 900,44 | — | | |
| н1890 | — | — | — | 565 544,14 | 1 407 906,32 | — | | |
| н1900 | — | — | — | 565 542,03 | 1 407 904,48 | — | | |
| н1910 | — | — | — | 565 516,11 | 1 407 934,08 | — | | |
| н1920 | — | — | — | 565 518,24 | 1 407 935,93 | — | | |
| н1930 | — | — | — | 565 503,76 | 1 407 952,46 | — | | |
| н1940 | — | — | — | 565 490,26 | 1 407 940,65 | — | | |
| н1950 | — | — | — | 565 481,60 | 1 407 950,55 | — | | |
| н1720 | — | — | — | 565 518,70 | 1 407 982,99 | — | | |

2. Сведения о характеристиках объекта недвижимости с кадастровым номером

41:01:0010112:1677

:

| № п/п | Наименование характеристики | Значение характеристики |
|-------|--|-------------------------|
| 1 | 2 | 3 |
| 1. | Вид объекта недвижимости | Здание |
| 2. | Ранее присвоенный государственный учетный номер (инвентарный) здания, сооружения, объекта незавершенного строительства | — |
| 3. | Кадастровый номер земельного участка (земельных участков), в границах которого (которых) расположены здание, сооружение, объект незавершенного строительства | 41:01:0010112:115 |

| 1 | 2 | 3 |
|------|---|--|
| 4. | Уникальный учетный номер кадастрового квартала, в границах которого расположены здание, сооружение, объект незавершенного строительства | 41:01:0010112 |
| 5. | Адрес здания, сооружения, объекта незавершенного строительства | — |
| 5.1. | Сведения о местоположении здания, сооружения, объекта незавершенного строительства (при отсутствии адреса) в структурированном в соответствии с федеральной информационной адресной системой виде | Российская Федерация, Камчатский край, Петропавловск-Камчатский г, Бийская ул, д 2 |
| 5.2. | Дополнительные сведения о местоположении | — |
| 6. | Иные сведения | — |

3. Пояснения к сведениям об объекте недвижимости с кадастровым номером 41:01:0010112:1677 :

1. —

1. Сведения о характерных точках контура объекта недвижимости с кадастровым номером 41:01:0010112:1679 :

Система координат МСК-41, зона 1 Зона № 1

| Обозначение характерных точек границ | Содержатся в Едином государственном реестре недвижимости | | | Определены в ходе выполнения комплексных кадастровых работ | | | Метод определения координат | Формулы, примененные для расчета средней квадратической погрешности определения координат характерных точек (Mt), м, с подставленными в такие формулы значениями и итоговые (вычисленные) значения Mt, м |
|--------------------------------------|--|---|-----------|--|--------------|-----------|---|--|
| | координаты, м | | Радиус, м | координаты, м | | Радиус, м | | |
| | X | Y | R | X | Y | R | | |
| 1 | 2 | 3 | 4 | 5 | 6 | 7 | 8 | 9 |
| н207О | — | — | — | 565 412,09 | 1 406 655,22 | — | Метод спутниковых геодезических измерений (определений) | — |
| н208О | — | — | — | 565 406,00 | 1 406 660,51 | — | | |
| н209О | — | — | — | 565 402,81 | 1 406 656,85 | — | | |
| н210О | — | — | — | 565 408,90 | 1 406 651,56 | — | | |
| н207О | — | — | — | 565 412,09 | 1 406 655,22 | — | | |

2. Сведения о характеристиках объекта недвижимости с кадастровым номером 41:01:0010112:1679 :

| № п/п | Наименование характеристики | Значение характеристики |
|-------|---|--|
| 1 | 2 | 3 |
| 1. | Вид объекта недвижимости | Здание |
| 2. | Ранее присвоенный государственный учетный номер (инвентарный) здания, сооружения, объекта незавершенного строительства | — |
| 3. | Кадастровый номер земельного участка (земельных участков), в границах которого (которых) расположены здание, сооружение, объект незавершенного строительства | — |
| 4. | Уникальный учетный номер кадастрового квартала, в границах которого расположены здание, сооружение, объект незавершенного строительства | 41:01:0010112 |
| 5. | Адрес здания, сооружения, объекта незавершенного строительства | — |
| 5.1. | Сведения о местоположении здания, сооружения, объекта незавершенного строительства (при отсутствии адреса) в структурированном в соответствии с федеральной информационной адресной системой виде | Российская Федерация, Камчатский край, Петропавловск-Камчатский г, Якутская ул, д 26 |
| 5.2. | Дополнительные сведения о местоположении | — |
| 6. | Иные сведения | — |

3. Пояснения к сведениям об объекте недвижимости с кадастровым номером 41:01:0010112:1679 :

| | |
|----|---|
| 1. | — |
|----|---|

1. Сведения о характерных точках контура объекта недвижимости с кадастровым номером 41:01:0010112:1680 :

| Система координат | | МСК-41, зона 1 | | | | | Зона № 1 | |
|--------------------------------------|--|----------------|-----------|--|--------------|-----------|---|--|
| Обозначение характерных точек границ | Содержатся в Едином государственном реестре недвижимости | | | Определены в ходе выполнения комплексных кадастровых работ | | | Метод определения координат | Формулы, примененные для расчета средней квадратической погрешности определения координат характерных точек (Mt), м, с подставленными в такие формулы значениями и итоговые (вычисленные) значения Mt, м |
| | координаты, м | | Радиус, м | координаты, м | | Радиус, м | | |
| | X | Y | R | X | Y | R | | |
| 1 | 2 | 3 | 4 | 5 | 6 | 7 | 8 | 9 |
| n2110 | — | — | — | 565 540,08 | 1 406 800,47 | — | Метод спутниковых геодезических измерений (определений) | — |

| 1 | 2 | 3 | 4 | 5 | 6 | 7 | 8 | 9 |
|-------|---|---|---|------------|--------------|---|---|---|
| н2120 | — | — | — | 565 535,88 | 1 406 793,91 | — | Метод спутниковых геодезических измерений (определений) | — |
| н2130 | — | — | — | 565 542,14 | 1 406 789,90 | — | | |
| н2140 | — | — | — | 565 546,34 | 1 406 796,47 | — | | |
| н2110 | — | — | — | 565 540,08 | 1 406 800,47 | — | | |

2. Сведения о характеристиках объекта недвижимости с кадастровым номером 41:01:0010112:1680 :

| № п/п | Наименование характеристики | Значение характеристики |
|-------|---|---|
| 1 | 2 | 3 |
| 1. | Вид объекта недвижимости | Здание |
| 2. | Ранее присвоенный государственный учетный номер (инвентарный) здания, сооружения, объекта незавершенного строительства | — |
| 3. | Кадастровый номер земельного участка (земельных участков), в границах которого (которых) расположены здание, сооружение, объект незавершенного строительства | 41:01:0010112:135 |
| 4. | Уникальный учетный номер кадастрового квартала, в границах которого расположены здание, сооружение, объект незавершенного строительства | 41:01:0010112 |
| 5. | Адрес здания, сооружения, объекта незавершенного строительства | — |
| 5.1. | Сведения о местоположении здания, сооружения, объекта незавершенного строительства (при отсутствии адреса) в структурированном в соответствии с федеральной информационной адресной системой виде | Российская Федерация, Камчатский край, Петропавловск-Камчатский г, Якутская ул, д 4 |
| 5.2. | Дополнительные сведения о местоположении | — |
| 6. | Иные сведения | — |

3. Пояснения к сведениям об объекте недвижимости с кадастровым номером 41:01:0010112:1680 :

| | |
|----|---|
| 1. | — |
|----|---|

1. Сведения о характерных точках контура объекта недвижимости с кадастровым номером 41:01:0010112:1681 :

| Система координат | | | МСК-41, зона 1 | | | | Зона № 1 | |
|--------------------------------------|--|---|----------------|--|--------------|-----------|---|--|
| Обозначение характерных точек границ | Содержатся в Едином государственном реестре недвижимости | | | Определены в ходе выполнения комплексных кадастровых работ | | | Метод определения координат | Формулы, примененные для расчета средней квадратической погрешности определения координат характерных точек (Mt), м, с подставленными в такие формулы значениями и итоговые (вычисленные) значения Mt, м |
| | координаты, м | | Радиус, м | координаты, м | | Радиус, м | | |
| | X | Y | R | X | Y | R | | |
| 1 | 2 | 3 | 4 | 5 | 6 | 7 | 8 | 9 |
| н2150 | — | — | — | 565 474,57 | 1 406 768,08 | — | Метод спутниковых геодезических измерений (определений) | — |
| н2160 | — | — | — | 565 469,57 | 1 406 763,27 | — | | |
| н2170 | — | — | — | 565 472,78 | 1 406 759,92 | — | | |
| н2180 | — | — | — | 565 477,79 | 1 406 764,74 | — | | |
| н2150 | — | — | — | 565 474,57 | 1 406 768,08 | — | | |

2. Сведения о характеристиках объекта недвижимости с кадастровым номером 41:01:0010112:1681 :

| № п/п | Наименование характеристики | Значение характеристики |
|-------|--|-------------------------|
| 1 | 2 | 3 |
| 1. | Вид объекта недвижимости | Здание |
| 2. | Ранее присвоенный государственный учетный номер (инвентарный) здания, сооружения, объекта незавершенного строительства | — |
| 3. | Кадастровый номер земельного участка (земельных участков), в границах которого (которых) расположены здание, сооружение, объект незавершенного строительства | 41:01:0010112:157 |
| 4. | Уникальный учетный номер кадастрового квартала, в границах которого расположены здание, сооружение, объект незавершенного строительства | 41:01:0010112 |

| | | |
|------|---|---|
| 1 | 2 | 3 |
| 5. | Адрес здания, сооружения, объекта незавершенного строительства | — |
| 5.1. | Сведения о местоположении здания, сооружения, объекта незавершенного строительства (при отсутствии адреса) в структурированном в соответствии с федеральной информационной адресной системой виде | Российская Федерация, Камчатский край, Петропавловск-Камчатский г, Якутская ул, д 7 |
| 5.2. | Дополнительные сведения о местоположении | — |
| 6. | Иные сведения | — |

3. Пояснения к сведениям об объекте недвижимости с кадастровым номером 41:01:0010112:1681 :

| | |
|----|---|
| 1. | — |
|----|---|

1. Сведения о характерных точках контура объекта недвижимости с кадастровым номером 41:01:0010112:1682 :

| | | | |
|-------------------|-----------------------|--------|----------|
| Система координат | <u>МСК-41, зона 1</u> | Зона № | <u>1</u> |
|-------------------|-----------------------|--------|----------|

| Обозначение характерных точек границ | Содержатся в Едином государственном реестре недвижимости | | | Определены в ходе выполнения комплексных кадастровых работ | | | Метод определения координат | Формулы, примененные для расчета средней квадратической погрешности определения координат характерных точек (Mt), м, с подставленными в такие формулы значениями и итоговые (вычисленные) значения Mt, м |
|--------------------------------------|--|---|-----------|--|--------------|-----------|---|--|
| | координаты, м | | Радиус, м | координаты, м | | Радиус, м | | |
| | X | Y | R | X | Y | R | | |
| 1 | 2 | 3 | 4 | 5 | 6 | 7 | 8 | 9 |
| н219О | — | — | — | 565 521,02 | 1 407 034,20 | — | Метод спутниковых геодезических измерений (определений) | — |
| н220О | — | — | — | 565 518,62 | 1 407 029,60 | — | | |
| н221О | — | — | — | 565 528,74 | 1 407 024,34 | — | | |
| н222О | — | — | — | 565 531,14 | 1 407 028,92 | — | | |
| н219О | — | — | — | 565 521,02 | 1 407 034,20 | — | | |

2. Сведения о характеристиках объекта недвижимости с кадастровым номером 41:01:0010112:1682 :

| № п/п | Наименование характеристики | Значение характеристики |
|-------|-----------------------------|-------------------------|
| 1 | 2 | 3 |
| 1. | Вид объекта недвижимости | Здание |

| | | |
|------|---|---|
| 1 | 2 | 3 |
| 2. | Ранее присвоенный государственный учетный номер (инвентарный) здания, сооружения, объекта незавершенного строительства | — |
| 3. | Кадастровый номер земельного участка (земельных участков), в границах которого (которых) расположены здание, сооружение, объект незавершенного строительства | 41:01:0010112:79 |
| 4. | Уникальный учетный номер кадастрового квартала, в границах которого расположены здание, сооружение, объект незавершенного строительства | 41:01:0010112 |
| 5. | Адрес здания, сооружения, объекта незавершенного строительства | — |
| 5.1. | Сведения о местоположении здания, сооружения, объекта незавершенного строительства (при отсутствии адреса) в структурированном в соответствии с федеральной информационной адресной системой виде | Российская Федерация, Камчатский край, Петропавловск-Камчатский г, Читинская ул, д 26 |
| 5.2. | Дополнительные сведения о местоположении | — |
| 6. | Иные сведения | — |

3. Пояснения к сведениям об объекте недвижимости с кадастровым номером 41:01:0010112:1682 :

| | |
|----|---|
| 1. | — |
|----|---|

1. Сведения о характерных точках контура объекта недвижимости с кадастровым номером 41:01:0010112:1683 :

Система координат МСК-41, зона 1 Зона № 1

| Обозначение характерных точек границ | Содержатся в Едином государственном реестре недвижимости | | | Определены в ходе выполнения комплексных кадастровых работ | | | Метод определения координат | Формулы, примененные для расчета средней квадратической погрешности определения координат характерных точек (Mt), м, с подставленными в такие формулы значениями и итоговые (вычисленные) значения Mt, м |
|--------------------------------------|--|---|-----------|--|--------------|-----------|---|--|
| | координаты, м | | Радиус, м | координаты, м | | Радиус, м | | |
| | X | Y | R | X | Y | R | | |
| 1 | 2 | 3 | 4 | 5 | 6 | 7 | 8 | 9 |
| н223О | — | — | — | 565 547,19 | 1 406 667,40 | — | Метод спутниковых геодезических измерений (определений) | — |
| н224О | — | — | — | 565 542,42 | 1 406 668,92 | — | | |
| н225О | — | — | — | 565 539,61 | 1 406 660,08 | — | | |

| 1 | 2 | 3 | 4 | 5 | 6 | 7 | 8 | 9 |
|-------|---|---|---|------------|--------------|---|---|---|
| н226О | — | — | — | 565 544,40 | 1 406 658,56 | — | Метод спутниковых геодезических измерений (определений) | — |
| н223О | — | — | — | 565 547,19 | 1 406 667,40 | — | | |

2. Сведения о характеристиках объекта недвижимости с кадастровым номером 41:01:0010112:1683 :

| № п/п | Наименование характеристики | Значение характеристики |
|-------|---|---|
| 1 | 2 | 3 |
| 1. | Вид объекта недвижимости | Здание |
| 2. | Ранее присвоенный государственный учетный номер (инвентарный) здания, сооружения, объекта незавершенного строительства | — |
| 3. | Кадастровый номер земельного участка (земельных участков), в границах которого (которых) расположены здание, сооружение, объект незавершенного строительства | — |
| 4. | Уникальный учетный номер кадастрового квартала, в границах которого расположены здание, сооружение, объект незавершенного строительства | 41:01:0010112 |
| 5. | Адрес здания, сооружения, объекта незавершенного строительства | — |
| 5.1. | Сведения о местоположении здания, сооружения, объекта незавершенного строительства (при отсутствии адреса) в структурированном в соответствии с федеральной информационной адресной системой виде | Российская Федерация, Камчатский край, Петропавловск-Камчатский г, Читинская ул, д 54 |
| 5.2. | Дополнительные сведения о местоположении | — |
| 6. | Иные сведения | — |

3. Пояснения к сведениям об объекте недвижимости с кадастровым номером 41:01:0010112:1683 :

| | |
|----|---|
| 1. | — |
|----|---|

1. Сведения о характерных точках контура объекта недвижимости с кадастровым номером 41:01:0010112:1723 :

| Система координат | | | МСК-41, зона 1 | | | | Зона № 1 | |
|--------------------------------------|--|---|----------------|--|--------------|-----------|---|--|
| Обозначение характерных точек границ | Содержатся в Едином государственном реестре недвижимости | | | Определены в ходе выполнения комплексных кадастровых работ | | | Метод определения координат | Формулы, примененные для расчета средней квадратической погрешности определения координат характерных точек (Mt), м, с подставленными в такие формулы значениями и итоговые (вычисленные) значения Mt, м |
| | координаты, м | | Радиус, м | координаты, м | | Радиус, м | | |
| | X | Y | R | X | Y | R | | |
| 1 | 2 | 3 | 4 | 5 | 6 | 7 | 8 | 9 |
| н239О | — | — | — | 565 388,31 | 1 406 717,32 | — | Метод спутниковых геодезических измерений (определений) | — |
| н240О | — | — | — | 565 384,49 | 1 406 717,28 | — | | |
| н241О | — | — | — | 565 384,56 | 1 406 710,34 | — | | |
| н242О | — | — | — | 565 388,38 | 1 406 710,38 | — | | |
| н239О | — | — | — | 565 388,31 | 1 406 717,32 | — | | |

2. Сведения о характеристиках объекта недвижимости с кадастровым номером 41:01:0010112:1723 :

| № п/п | Наименование характеристики | Значение характеристики |
|-------|--|-------------------------|
| 1 | 2 | 3 |
| 1. | Вид объекта недвижимости | Здание |
| 2. | Ранее присвоенный государственный учетный номер (инвентарный) здания, сооружения, объекта незавершенного строительства | — |
| 3. | Кадастровый номер земельного участка (земельных участков), в границах которого (которых) расположены здание, сооружение, объект незавершенного строительства | 41:01:0010112:93 |
| 4. | Уникальный учетный номер кадастрового квартала, в границах которого расположены здание, сооружение, объект незавершенного строительства | 41:01:0010112 |

| | | |
|------|---|--|
| 1 | 2 | 3 |
| 5. | Адрес здания, сооружения, объекта незавершенного строительства | — |
| 5.1. | Сведения о местоположении здания, сооружения, объекта незавершенного строительства (при отсутствии адреса) в структурированном в соответствии с федеральной информационной адресной системой виде | Российская Федерация, Камчатский край, Петропавловск-Камчатский г, Якутская ул, д 19 |
| 5.2. | Дополнительные сведения о местоположении | — |
| 6. | Иные сведения | — |

3. Пояснения к сведениям об объекте недвижимости с кадастровым номером 41:01:0010112:1723 :

| | |
|----|---|
| 1. | — |
|----|---|

1. Сведения о характерных точках контура объекта недвижимости с кадастровым номером 41:01:0010112:1754 :

| | | | |
|-------------------|-----------------------|--------|----------|
| Система координат | <u>МСК-41, зона 1</u> | Зона № | <u>1</u> |
|-------------------|-----------------------|--------|----------|

| Обозначение характерных точек границ | Содержатся в Едином государственном реестре недвижимости | | | Определены в ходе выполнения комплексных кадастровых работ | | | Метод определения координат | Формулы, примененные для расчета средней квадратической погрешности определения координат характерных точек (Mt), м, с подставленными в такие формулы значениями и итоговые (вычисленные) значения Mt, м |
|--------------------------------------|--|---|-----------|--|--------------|-----------|---|--|
| | координаты, м | | Радиус, м | координаты, м | | Радиус, м | | |
| | X | Y | R | X | Y | R | | |
| 1 | 2 | 3 | 4 | 5 | 6 | 7 | 8 | 9 |
| н2470 | — | — | — | 565 415,92 | 1 406 701,84 | — | Метод спутниковых геодезических измерений (определений) | — |
| н2480 | — | — | — | 565 409,10 | 1 406 703,62 | — | | |
| н2490 | — | — | — | 565 407,31 | 1 406 696,78 | — | | |
| н2500 | — | — | — | 565 414,12 | 1 406 695,00 | — | | |
| н2470 | — | — | — | 565 415,92 | 1 406 701,84 | — | | |

2. Сведения о характеристиках объекта недвижимости с кадастровым номером 41:01:0010112:1754 :

| № п/п | Наименование характеристики | Значение характеристики |
|-------|-----------------------------|-------------------------|
| 1 | 2 | 3 |
| 1. | Вид объекта недвижимости | Здание |

| | | |
|------|---|--|
| 1 | 2 | 3 |
| 2. | Ранее присвоенный государственный учетный номер (инвентарный) здания, сооружения, объекта незавершенного строительства | — |
| 3. | Кадастровый номер земельного участка (земельных участков), в границах которого (которых) расположены здание, сооружение, объект незавершенного строительства | — |
| 4. | Уникальный учетный номер кадастрового квартала, в границах которого расположены здание, сооружение, объект незавершенного строительства | 41:01:0010112 |
| 5. | Адрес здания, сооружения, объекта незавершенного строительства | — |
| 5.1. | Сведения о местоположении здания, сооружения, объекта незавершенного строительства (при отсутствии адреса) в структурированном в соответствии с федеральной информационной адресной системой виде | Российская Федерация, Камчатский край, Петропавловск-Камчатский г, Якутская ул, д 21 |
| 5.2. | Дополнительные сведения о местоположении | — |
| 6. | Иные сведения | — |

3. Пояснения к сведениям об объекте недвижимости с кадастровым номером 41:01:0010112:1754 :

| | |
|----|---|
| 1. | — |
|----|---|

1. Сведения о характерных точках контура объекта недвижимости с кадастровым номером 41:01:0010112:1759 :

Система координат МСК-41, зона 1 Зона № 1

| Обозначение характерных точек границ | Содержатся в Едином государственном реестре недвижимости | | | Определены в ходе выполнения комплексных кадастровых работ | | | Метод определения координат | Формулы, примененные для расчета средней квадратической погрешности определения координат характерных точек (Mt), м, с подставленными в такие формулы значениями и итоговые (вычисленные) значения Mt, м |
|--------------------------------------|--|---|-----------|--|--------------|-----------|---|--|
| | координаты, м | | Радиус, м | координаты, м | | Радиус, м | | |
| | X | Y | R | X | Y | R | | |
| 1 | 2 | 3 | 4 | 5 | 6 | 7 | 8 | 9 |
| н251О | — | — | — | 565 525,95 | 1 406 773,06 | — | Метод спутниковых геодезических измерений (определений) | — |
| н252О | — | — | — | 565 530,05 | 1 406 770,14 | — | | |
| н253О | — | — | — | 565 535,06 | 1 406 777,18 | — | | |

| 1 | 2 | 3 | 4 | 5 | 6 | 7 | 8 | 9 |
|-------|---|---|---|------------|--------------|---|---|---|
| н2540 | — | — | — | 565 530,95 | 1 406 780,10 | — | Метод спутниковых геодезических измерений (определений) | — |
| н2510 | — | — | — | 565 525,95 | 1 406 773,06 | — | | |

2. Сведения о характеристиках объекта недвижимости с кадастровым номером 41:01:0010112:1759 :

| № п/п | Наименование характеристики | Значение характеристики |
|-------|---|---|
| 1 | 2 | 3 |
| 1. | Вид объекта недвижимости | Здание |
| 2. | Ранее присвоенный государственный учетный номер (инвентарный) здания, сооружения, объекта незавершенного строительства | — |
| 3. | Кадастровый номер земельного участка (земельных участков), в границах которого (которых) расположены здание, сооружение, объект незавершенного строительства | 41:01:0010112:26 |
| 4. | Уникальный учетный номер кадастрового квартала, в границах которого расположены здание, сооружение, объект незавершенного строительства | 41:01:0010112 |
| 5. | Адрес здания, сооружения, объекта незавершенного строительства | — |
| 5.1. | Сведения о местоположении здания, сооружения, объекта незавершенного строительства (при отсутствии адреса) в структурированном в соответствии с федеральной информационной адресной системой виде | Российская Федерация, Камчатский край, Петропавловск-Камчатский г, Якутская ул, д 6 |
| 5.2. | Дополнительные сведения о местоположении | — |
| 6. | Иные сведения | — |

3. Пояснения к сведениям об объекте недвижимости с кадастровым номером 41:01:0010112:1759 :

| | |
|----|---|
| 1. | — |
|----|---|

1. Сведения о характерных точках контура объекта недвижимости с кадастровым номером 41:01:0010112:1820 :

| Система координат | | | МСК-41, зона 1 | | | | Зона № 1 | |
|--------------------------------------|--|---|----------------|--|--------------|-----------|---|--|
| Обозначение характерных точек границ | Содержатся в Едином государственном реестре недвижимости | | | Определены в ходе выполнения комплексных кадастровых работ | | | Метод определения координат | Формулы, примененные для расчета средней квадратической погрешности определения координат характерных точек (Mt), м, с подставленными в такие формулы значениями и итоговые (вычисленные) значения Mt, м |
| | координаты, м | | Радиус, м | координаты, м | | Радиус, м | | |
| | X | Y | R | X | Y | R | | |
| 1 | 2 | 3 | 4 | 5 | 6 | 7 | 8 | 9 |
| н255O | — | — | — | 565 340,59 | 1 406 592,38 | — | Метод спутниковых геодезических измерений (определений) | — |
| н256O | — | — | — | 565 337,07 | 1 406 587,77 | — | | |
| н257O | — | — | — | 565 341,02 | 1 406 584,76 | — | | |
| н258O | — | — | — | 565 344,54 | 1 406 589,38 | — | | |
| н255O | — | — | — | 565 340,59 | 1 406 592,38 | — | | |

2. Сведения о характеристиках объекта недвижимости с кадастровым номером 41:01:0010112:1820 :

| № п/п | Наименование характеристики | Значение характеристики |
|-------|--|-------------------------|
| 1 | 2 | 3 |
| 1. | Вид объекта недвижимости | Здание |
| 2. | Ранее присвоенный государственный учетный номер (инвентарный) здания, сооружения, объекта незавершенного строительства | — |
| 3. | Кадастровый номер земельного участка (земельных участков), в границах которого (которых) расположены здание, сооружение, объект незавершенного строительства | 41:01:0010112:2762 |
| 4. | Уникальный учетный номер кадастрового квартала, в границах которого расположены здание, сооружение, объект незавершенного строительства | 41:01:0010112 |

| | | |
|------|---|---|
| 1 | 2 | 3 |
| 5. | Адрес здания, сооружения, объекта незавершенного строительства | — |
| 5.1. | Сведения о местоположении здания, сооружения, объекта незавершенного строительства (при отсутствии адреса) в структурированном в соответствии с федеральной информационной адресной системой виде | 683902, Российская Федерация, Камчатский край, Петропавловск-Камчатский г, Якутская ул, д 32а |
| 5.2. | Дополнительные сведения о местоположении | — |
| 6. | Иные сведения | — |

3. Пояснения к сведениям об объекте недвижимости с кадастровым номером 41:01:0010112:1820 :

| | |
|----|---|
| 1. | — |
|----|---|

1. Сведения о характерных точках контура объекта недвижимости с кадастровым номером 41:01:0010112:1821 :

| | | | |
|-------------------|-----------------------|--------|----------|
| Система координат | <u>МСК-41, зона 1</u> | Зона № | <u>1</u> |
|-------------------|-----------------------|--------|----------|

| Обозначение характерных точек границ | Содержатся в Едином государственном реестре недвижимости | | | Определены в ходе выполнения комплексных кадастровых работ | | | Метод определения координат | Формулы, примененные для расчета средней квадратической погрешности определения координат характерных точек (Mt), м, с подставленными в такие формулы значениями и итоговые (вычисленные) значения Mt, м |
|--------------------------------------|--|---|-----------|--|--------------|-----------|---|--|
| | координаты, м | | Радиус, м | координаты, м | | Радиус, м | | |
| | X | Y | R | X | Y | R | | |
| 1 | 2 | 3 | 4 | 5 | 6 | 7 | 8 | 9 |
| н259О | — | — | — | 564 939,84 | 1 407 773,66 | — | Метод спутниковых геодезических измерений (определений) | — |
| н260О | — | — | — | 564 935,68 | 1 407 772,98 | — | | |
| н261О | — | — | — | 564 937,12 | 1 407 764,27 | — | | |
| н262О | — | — | — | 564 941,28 | 1 407 764,96 | — | | |
| н259О | — | — | — | 564 939,84 | 1 407 773,66 | — | | |

2. Сведения о характеристиках объекта недвижимости с кадастровым номером 41:01:0010112:1821 :

| № п/п | Наименование характеристики | Значение характеристики |
|-------|-----------------------------|-------------------------|
| 1 | 2 | 3 |
| 1. | Вид объекта недвижимости | Здание |

| 1 | 2 | 3 |
|------|---|---|
| 2. | Ранее присвоенный государственный учетный номер (инвентарный) здания, сооружения, объекта незавершенного строительства | — |
| 3. | Кадастровый номер земельного участка (земельных участков), в границах которого (которых) расположены здание, сооружение, объект незавершенного строительства | 41:01:0010112:238 |
| 4. | Уникальный учетный номер кадастрового квартала, в границах которого расположены здание, сооружение, объект незавершенного строительства | 41:01:0010112 |
| 5. | Адрес здания, сооружения, объекта незавершенного строительства | — |
| 5.1. | Сведения о местоположении здания, сооружения, объекта незавершенного строительства (при отсутствии адреса) в структурированном в соответствии с федеральной информационной адресной системой виде | Российская Федерация, Камчатский край, Петропавловск-Камчатский г, Арсеньева ул, д 32 |
| 5.2. | Дополнительные сведения о местоположении | — |
| 6. | Иные сведения | — |

3. Пояснения к сведениям об объекте недвижимости с кадастровым номером 41:01:0010112:1821 :

| | |
|----|---|
| 1. | — |
|----|---|

1. Сведения о характерных точках контура объекта недвижимости с кадастровым номером 41:01:0010112:1822 :

Система координат МСК-41, зона 1 Зона № 1

| Обозначение характерных точек границ | Содержатся в Едином государственном реестре недвижимости | | | Определены в ходе выполнения комплексных кадастровых работ | | | Метод определения координат | Формулы, примененные для расчета средней квадратической погрешности определения координат характерных точек (Mt), м, с подставленными в такие формулы значениями и итоговые (вычисленные) значения Mt, м |
|--------------------------------------|--|---|-----------|--|--------------|-----------|---|--|
| | координаты, м | | Радиус, м | координаты, м | | Радиус, м | | |
| | X | Y | R | X | Y | R | | |
| 1 | 2 | 3 | 4 | 5 | 6 | 7 | 8 | 9 |
| н2630 | — | — | — | 565 266,25 | 1 407 586,15 | — | Метод спутниковых геодезических измерений (определений) | — |
| н2640 | — | — | — | 565 262,62 | 1 407 589,34 | — | | |
| н2650 | — | — | — | 565 260,60 | 1 407 587,06 | — | | |

| 1 | 2 | 3 | 4 | 5 | 6 | 7 | 8 | 9 |
|-------|---|---|---|------------|--------------|---|---|---|
| н266О | — | — | — | 565 260,84 | 1 407 586,84 | — | Метод спутниковых геодезических измерений (определений) | — |
| н267О | — | — | — | 565 258,48 | 1 407 584,14 | — | | |
| н268О | — | — | — | 565 261,89 | 1 407 581,16 | — | | |
| н263О | — | — | — | 565 266,25 | 1 407 586,15 | — | | |

2. Сведения о характеристиках объекта недвижимости с кадастровым номером 41:01:0010112:1822 :

| № п/п | Наименование характеристики | Значение характеристики |
|-------|---|---|
| 1 | 2 | 3 |
| 1. | Вид объекта недвижимости | Здание |
| 2. | Ранее присвоенный государственный учетный номер (инвентарный) здания, сооружения, объекта незавершенного строительства | — |
| 3. | Кадастровый номер земельного участка (земельных участков), в границах которого (которых) расположены здание, сооружение, объект незавершенного строительства | — |
| 4. | Уникальный учетный номер кадастрового квартала, в границах которого расположены здание, сооружение, объект незавершенного строительства | 41:01:0010112 |
| 5. | Адрес здания, сооружения, объекта незавершенного строительства | — |
| 5.1. | Сведения о местоположении здания, сооружения, объекта незавершенного строительства (при отсутствии адреса) в структурированном в соответствии с федеральной информационной адресной системой виде | Российская Федерация, Камчатский край, Петропавловск-Камчатский г, Уссурийская ул, д 19 |
| 5.2. | Дополнительные сведения о местоположении | — |
| 6. | Иные сведения | — |

3. Пояснения к сведениям об объекте недвижимости с кадастровым номером 41:01:0010112:1822 :

| | |
|----|---|
| 1. | — |
|----|---|

1. Сведения о характерных точках контура объекта недвижимости с кадастровым номером 41:01:0010112:1825 :

| Система координат | | | МСК-41, зона 1 | | | | Зона № 1 | |
|--------------------------------------|--|---|----------------|--|--------------|-----------|---|--|
| Обозначение характерных точек границ | Содержатся в Едином государственном реестре недвижимости | | | Определены в ходе выполнения комплексных кадастровых работ | | | Метод определения координат | Формулы, примененные для расчета средней квадратической погрешности определения координат характерных точек (Mt), м, с подставленными в такие формулы значениями и итоговые (вычисленные) значения Mt, м |
| | координаты, м | | Радиус, м | координаты, м | | Радиус, м | | |
| | X | Y | R | X | Y | R | | |
| 1 | 2 | 3 | 4 | 5 | 6 | 7 | 8 | 9 |
| н2730 | — | — | — | 565 520,06 | 1 406 674,38 | — | Метод спутниковых геодезических измерений (определений) | — |
| н2740 | — | — | — | 565 512,34 | 1 406 677,40 | — | | |
| н2750 | — | — | — | 565 509,82 | 1 406 670,96 | — | | |
| н2760 | — | — | — | 565 517,55 | 1 406 667,94 | — | | |
| н2730 | — | — | — | 565 520,06 | 1 406 674,38 | — | | |

2. Сведения о характеристиках объекта недвижимости с кадастровым номером 41:01:0010112:1825 :

| № п/п | Наименование характеристики | Значение характеристики |
|-------|--|-------------------------|
| 1 | 2 | 3 |
| 1. | Вид объекта недвижимости | Здание |
| 2. | Ранее присвоенный государственный учетный номер (инвентарный) здания, сооружения, объекта незавершенного строительства | — |
| 3. | Кадастровый номер земельного участка (земельных участков), в границах которого (которых) расположены здание, сооружение, объект незавершенного строительства | — |
| 4. | Уникальный учетный номер кадастрового квартала, в границах которого расположены здание, сооружение, объект незавершенного строительства | 41:01:0010112 |

| | | |
|------|---|---|
| 1 | 2 | 3 |
| 5. | Адрес здания, сооружения, объекта незавершенного строительства | — |
| 5.1. | Сведения о местоположении здания, сооружения, объекта незавершенного строительства (при отсутствии адреса) в структурированном в соответствии с федеральной информационной адресной системой виде | Российская Федерация, Камчатский край, Петропавловск-Камчатский г, Читинская ул, д 53 |
| 5.2. | Дополнительные сведения о местоположении | — |
| 6. | Иные сведения | — |

3. Пояснения к сведениям об объекте недвижимости с кадастровым номером 41:01:0010112:1825 :

| | |
|----|---|
| 1. | — |
|----|---|

1. Сведения о характерных точках контура объекта недвижимости с кадастровым номером 41:01:0010112:1827 :

| | | | |
|-------------------|-----------------------|--------|----------|
| Система координат | <u>МСК-41, зона 1</u> | Зона № | <u>1</u> |
|-------------------|-----------------------|--------|----------|

| Обозначение характерных точек границ | Содержатся в Едином государственном реестре недвижимости | | | Определены в ходе выполнения комплексных кадастровых работ | | | Метод определения координат | Формулы, примененные для расчета средней квадратической погрешности определения координат характерных точек (Mt), м, с подставленными в такие формулы значениями и итоговые (вычисленные) значения Mt, м |
|--------------------------------------|--|---|-----------|--|--------------|-----------|---|--|
| | координаты, м | | Радиус, м | координаты, м | | Радиус, м | | |
| | X | Y | R | X | Y | R | | |
| 1 | 2 | 3 | 4 | 5 | 6 | 7 | 8 | 9 |
| н281О | — | — | — | 565 507,02 | 1 406 619,72 | — | Метод спутниковых геодезических измерений (определений) | — |
| н282О | — | — | — | 565 501,62 | 1 406 621,22 | — | | |
| н283О | — | — | — | 565 499,50 | 1 406 613,64 | — | | |
| н284О | — | — | — | 565 504,90 | 1 406 612,14 | — | | |
| н281О | — | — | — | 565 507,02 | 1 406 619,72 | — | | |

2. Сведения о характеристиках объекта недвижимости с кадастровым номером 41:01:0010112:1827 :

| № п/п | Наименование характеристики | Значение характеристики |
|-------|-----------------------------|-------------------------|
| 1 | 2 | 3 |
| 1. | Вид объекта недвижимости | Здание |

| | | |
|------|---|---|
| 1 | 2 | 3 |
| 2. | Ранее присвоенный государственный учетный номер (инвентарный) здания, сооружения, объекта незавершенного строительства | — |
| 3. | Кадастровый номер земельного участка (земельных участков), в границах которого (которых) расположены здание, сооружение, объект незавершенного строительства | 41:01:0010112:72 |
| 4. | Уникальный учетный номер кадастрового квартала, в границах которого расположены здание, сооружение, объект незавершенного строительства | 41:01:0010112 |
| 5. | Адрес здания, сооружения, объекта незавершенного строительства | — |
| 5.1. | Сведения о местоположении здания, сооружения, объекта незавершенного строительства (при отсутствии адреса) в структурированном в соответствии с федеральной информационной адресной системой виде | Российская Федерация, Камчатский край, Петропавловск-Камчатский г, Читинская ул, д 51 |
| 5.2. | Дополнительные сведения о местоположении | — |
| 6. | Иные сведения | — |

3. Пояснения к сведениям об объекте недвижимости с кадастровым номером 41:01:0010112:1827 :

| | |
|----|---|
| 1. | — |
|----|---|

1. Сведения о характерных точках контура объекта недвижимости с кадастровым номером 41:01:0010112:1828 :

Система координат МСК-41, зона 1 Зона № 1

| Обозначение характерных точек границ | Содержатся в Едином государственном реестре недвижимости | | | Определены в ходе выполнения комплексных кадастровых работ | | | Метод определения координат | Формулы, примененные для расчета средней квадратической погрешности определения координат характерных точек (Mt), м, с подставленными в такие формулы значениями и итоговые (вычисленные) значения Mt, м |
|--------------------------------------|--|---|-----------|--|--------------|-----------|---|--|
| | координаты, м | | Радиус, м | координаты, м | | Радиус, м | | |
| | X | Y | R | X | Y | R | | |
| 1 | 2 | 3 | 4 | 5 | 6 | 7 | 8 | 9 |
| н2850 | — | — | — | 565 578,63 | 1 406 893,24 | — | Метод спутниковых геодезических измерений (определений) | — |
| н2860 | — | — | — | 565 578,48 | 1 406 888,76 | — | | |
| н2870 | — | — | — | 565 579,26 | 1 406 888,74 | — | | |

| 1 | 2 | 3 | 4 | 5 | 6 | 7 | 8 | 9 |
|-------|---|---|---|------------|--------------|---|---|---|
| н2880 | — | — | — | 565 579,07 | 1 406 883,80 | — | Метод спутниковых геодезических измерений (определений) | — |
| н2890 | — | — | — | 565 584,35 | 1 406 883,60 | — | | |
| н2900 | — | — | — | 565 584,54 | 1 406 888,38 | — | | |
| н2910 | — | — | — | 565 586,45 | 1 406 888,31 | — | | |
| н2920 | — | — | — | 565 586,55 | 1 406 890,70 | — | | |
| н2930 | — | — | — | 565 584,49 | 1 406 890,78 | — | | |
| н2940 | — | — | — | 565 584,58 | 1 406 892,98 | — | | |
| н2850 | — | — | — | 565 578,63 | 1 406 893,24 | — | | |

2. Сведения о характеристиках объекта недвижимости с кадастровым номером 41:01:0010112:1828 :

| № п/п | Наименование характеристики | Значение характеристики |
|-------|--|-------------------------|
| 1 | 2 | 3 |
| 1. | Вид объекта недвижимости | Здание |
| 2. | Ранее присвоенный государственный учетный номер (инвентарный) здания, сооружения, объекта незавершенного строительства | — |
| 3. | Кадастровый номер земельного участка (земельных участков), в границах которого (которых) расположены здание, сооружение, объект незавершенного строительства | 41:01:0010112:75 |
| 4. | Уникальный учетный номер кадастрового квартала, в границах которого расположены здание, сооружение, объект незавершенного строительства | 41:01:0010112 |

| | | |
|------|---|---|
| 1 | 2 | 3 |
| 5. | Адрес здания, сооружения, объекта незавершенного строительства | — |
| 5.1. | Сведения о местоположении здания, сооружения, объекта незавершенного строительства (при отсутствии адреса) в структурированном в соответствии с федеральной информационной адресной системой виде | Российская Федерация, Камчатский край, Петропавловск-Камчатский г, Читинская ул, д 35 |
| 5.2. | Дополнительные сведения о местоположении | — |
| 6. | Иные сведения | — |

3. Пояснения к сведениям об объекте недвижимости с кадастровым номером 41:01:0010112:1828 :

| | |
|----|---|
| 1. | — |
|----|---|

1. Сведения о характерных точках контура объекта недвижимости с кадастровым номером 41:01:0010112:1829 :

| | | | |
|-------------------|-----------------------|--------|----------|
| Система координат | <u>МСК-41, зона 1</u> | Зона № | <u>1</u> |
|-------------------|-----------------------|--------|----------|

| Обозначение характерных точек границ | Содержатся в Едином государственном реестре недвижимости | | | Определены в ходе выполнения комплексных кадастровых работ | | | Метод определения координат | Формулы, примененные для расчета средней квадратической погрешности определения координат характерных точек (Mt), м, с подставленными в такие формулы значениями и итоговые (вычисленные) значения Mt, м |
|--------------------------------------|--|---|-----------|--|--------------|-----------|---|--|
| | координаты, м | | Радиус, м | координаты, м | | Радиус, м | | |
| | X | Y | R | X | Y | R | | |
| 1 | 2 | 3 | 4 | 5 | 6 | 7 | 8 | 9 |
| н2950 | — | — | — | 565 578,60 | 1 407 009,50 | — | Метод спутниковых геодезических измерений (определений) | — |
| н2960 | — | — | — | 565 584,50 | 1 407 001,66 | — | | |
| н2970 | — | — | — | 565 588,93 | 1 407 005,00 | — | | |
| н2980 | — | — | — | 565 583,04 | 1 407 012,83 | — | | |
| н2950 | — | — | — | 565 578,60 | 1 407 009,50 | — | | |

2. Сведения о характеристиках объекта недвижимости с кадастровым номером 41:01:0010112:1829 :

| № п/п | Наименование характеристики | Значение характеристики |
|-------|-----------------------------|-------------------------|
| 1 | 2 | 3 |
| 1. | Вид объекта недвижимости | Здание |

| | | |
|------|---|---|
| 1 | 2 | 3 |
| 2. | Ранее присвоенный государственный учетный номер (инвентарный) здания, сооружения, объекта незавершенного строительства | — |
| 3. | Кадастровый номер земельного участка (земельных участков), в границах которого (которых) расположены здание, сооружение, объект незавершенного строительства | 41:01:0010112:79 |
| 4. | Уникальный учетный номер кадастрового квартала, в границах которого расположены здание, сооружение, объект незавершенного строительства | 41:01:0010112 |
| 5. | Адрес здания, сооружения, объекта незавершенного строительства | — |
| 5.1. | Сведения о местоположении здания, сооружения, объекта незавершенного строительства (при отсутствии адреса) в структурированном в соответствии с федеральной информационной адресной системой виде | Российская Федерация, Камчатский край, Петропавловск-Камчатский г, Читинская ул, д 30 |
| 5.2. | Дополнительные сведения о местоположении | — |
| 6. | Иные сведения | — |

3. Пояснения к сведениям об объекте недвижимости с кадастровым номером 41:01:0010112:1829 :

| | |
|----|---|
| 1. | — |
|----|---|

1. Сведения о характерных точках контура объекта недвижимости с кадастровым номером 41:01:0010112:1830 :

Система координат МСК-41, зона 1 Зона № 1

| Обозначение характерных точек границ | Содержатся в Едином государственном реестре недвижимости | | | Определены в ходе выполнения комплексных кадастровых работ | | | Метод определения координат | Формулы, примененные для расчета средней квадратической погрешности определения координат характерных точек (Mt), м, с подставленными в такие формулы значениями и итоговые (вычисленные) значения Mt, м |
|--------------------------------------|--|---|-----------|--|--------------|-----------|---|--|
| | координаты, м | | Радиус, м | координаты, м | | Радиус, м | | |
| | X | Y | R | X | Y | R | | |
| 1 | 2 | 3 | 4 | 5 | 6 | 7 | 8 | 9 |
| н2990 | — | — | — | 565 548,26 | 1 406 684,70 | — | Метод спутниковых геодезических измерений (определений) | — |
| н3000 | — | — | — | 565 552,74 | 1 406 682,80 | — | | |
| н3010 | — | — | — | 565 555,19 | 1 406 688,57 | — | | |

| 1 | 2 | 3 | 4 | 5 | 6 | 7 | 8 | 9 |
|-------|---|---|---|------------|--------------|---|---|---|
| н302О | — | — | — | 565 550,70 | 1 406 690,47 | — | Метод спутниковых геодезических измерений (определений) | — |
| н299О | — | — | — | 565 548,26 | 1 406 684,70 | — | | |

2. Сведения о характеристиках объекта недвижимости с кадастровым номером 41:01:0010112:1830 :

| № п/п | Наименование характеристики | Значение характеристики |
|-------|---|---|
| 1 | 2 | 3 |
| 1. | Вид объекта недвижимости | Здание |
| 2. | Ранее присвоенный государственный учетный номер (инвентарный) здания, сооружения, объекта незавершенного строительства | — |
| 3. | Кадастровый номер земельного участка (земельных участков), в границах которого (которых) расположены здание, сооружение, объект незавершенного строительства | — |
| 4. | Уникальный учетный номер кадастрового квартала, в границах которого расположены здание, сооружение, объект незавершенного строительства | 41:01:0010112 |
| 5. | Адрес здания, сооружения, объекта незавершенного строительства | — |
| 5.1. | Сведения о местоположении здания, сооружения, объекта незавершенного строительства (при отсутствии адреса) в структурированном в соответствии с федеральной информационной адресной системой виде | Российская Федерация, Камчатский край, Петропавловск-Камчатский г, Читинская ул, д 52 |
| 5.2. | Дополнительные сведения о местоположении | — |
| 6. | Иные сведения | — |

3. Пояснения к сведениям об объекте недвижимости с кадастровым номером 41:01:0010112:1830 :

| | |
|----|---|
| 1. | — |
|----|---|

1. Сведения о характерных точках контура объекта недвижимости с кадастровым номером 41:01:0010112:1831 :

| Система координат | | | МСК-41, зона 1 | | | | Зона № 1 | |
|--------------------------------------|--|---|----------------|--|--------------|-----------|---|--|
| Обозначение характерных точек границ | Содержатся в Едином государственном реестре недвижимости | | | Определены в ходе выполнения комплексных кадастровых работ | | | Метод определения координат | Формулы, примененные для расчета средней квадратической погрешности определения координат характерных точек (Mt), м, с подставленными в такие формулы значениями и итоговые (вычисленные) значения Mt, м |
| | координаты, м | | Радиус, м | координаты, м | | Радиус, м | | |
| | X | Y | R | X | Y | R | | |
| 1 | 2 | 3 | 4 | 5 | 6 | 7 | 8 | 9 |
| н303О | — | — | — | 565 553,94 | 1 406 855,08 | — | Метод спутниковых геодезических измерений (определений) | — |
| н304О | — | — | — | 565 552,07 | 1 406 851,06 | — | | |
| н305О | — | — | — | 565 558,60 | 1 406 848,04 | — | | |
| н306О | — | — | — | 565 560,46 | 1 406 852,08 | — | | |
| н303О | — | — | — | 565 553,94 | 1 406 855,08 | — | | |

2. Сведения о характеристиках объекта недвижимости с кадастровым номером 41:01:0010112:1831 :

| № п/п | Наименование характеристики | Значение характеристики |
|-------|--|-------------------------|
| 1 | 2 | 3 |
| 1. | Вид объекта недвижимости | Здание |
| 2. | Ранее присвоенный государственный учетный номер (инвентарный) здания, сооружения, объекта незавершенного строительства | — |
| 3. | Кадастровый номер земельного участка (земельных участков), в границах которого (которых) расположены здание, сооружение, объект незавершенного строительства | — |
| 4. | Уникальный учетный номер кадастрового квартала, в границах которого расположены здание, сооружение, объект незавершенного строительства | 41:01:0010112 |

| | | |
|------|---|---|
| 1 | 2 | 3 |
| 5. | Адрес здания, сооружения, объекта незавершенного строительства | — |
| 5.1. | Сведения о местоположении здания, сооружения, объекта незавершенного строительства (при отсутствии адреса) в структурированном в соответствии с федеральной информационной адресной системой виде | Российская Федерация, Камчатский край, Петропавловск-Камчатский г, Читинская ул, д 37 |
| 5.2. | Дополнительные сведения о местоположении | — |
| 6. | Иные сведения | — |

3. Пояснения к сведениям об объекте недвижимости с кадастровым номером 41:01:0010112:1831 :

| | |
|----|---|
| 1. | — |
|----|---|

1. Сведения о характерных точках контура объекта недвижимости с кадастровым номером 41:01:0010112:1833 :

| | | | |
|-------------------|-----------------------|--------|----------|
| Система координат | <u>МСК-41, зона 1</u> | Зона № | <u>1</u> |
|-------------------|-----------------------|--------|----------|

| Обозначение характерных точек границ | Содержатся в Едином государственном реестре недвижимости | | | Определены в ходе выполнения комплексных кадастровых работ | | | Метод определения координат | Формулы, примененные для расчета средней квадратической погрешности определения координат характерных точек (Mt), м, с подставленными в такие формулы значениями и итоговые (вычисленные) значения Mt, м |
|--------------------------------------|--|---|-----------|--|--------------|-----------|---|--|
| | координаты, м | | Радиус, м | координаты, м | | Радиус, м | | |
| | X | Y | R | X | Y | R | | |
| 1 | 2 | 3 | 4 | 5 | 6 | 7 | 8 | 9 |
| н3070 | — | — | — | 565 606,69 | 1 406 901,72 | — | Метод спутниковых геодезических измерений (определений) | — |
| н3080 | — | — | — | 565 603,51 | 1 406 894,76 | — | | |
| н3090 | — | — | — | 565 607,69 | 1 406 892,86 | — | | |
| н3100 | — | — | — | 565 610,87 | 1 406 899,82 | — | | |
| н3070 | — | — | — | 565 606,69 | 1 406 901,72 | — | | |

2. Сведения о характеристиках объекта недвижимости с кадастровым номером 41:01:0010112:1833 :

| № п/п | Наименование характеристики | Значение характеристики |
|-------|-----------------------------|-------------------------|
| 1 | 2 | 3 |
| 1. | Вид объекта недвижимости | Здание |

| | | |
|------|---|---|
| 1 | 2 | 3 |
| 2. | Ранее присвоенный государственный учетный номер (инвентарный) здания, сооружения, объекта незавершенного строительства | — |
| 3. | Кадастровый номер земельного участка (земельных участков), в границах которого (которых) расположены здание, сооружение, объект незавершенного строительства | — |
| 4. | Уникальный учетный номер кадастрового квартала, в границах которого расположены здание, сооружение, объект незавершенного строительства | 41:01:0010112 |
| 5. | Адрес здания, сооружения, объекта незавершенного строительства | — |
| 5.1. | Сведения о местоположении здания, сооружения, объекта незавершенного строительства (при отсутствии адреса) в структурированном в соответствии с федеральной информационной адресной системой виде | Российская Федерация, Камчатский край, Петропавловск-Камчатский г, Читинская ул, д 36 |
| 5.2. | Дополнительные сведения о местоположении | — |
| 6. | Иные сведения | — |

3. Пояснения к сведениям об объекте недвижимости с кадастровым номером 41:01:0010112:1833 :

| | |
|----|---|
| 1. | — |
|----|---|

1. Сведения о характерных точках контура объекта недвижимости с кадастровым номером 41:01:0010112:1835 :

Система координат МСК-41, зона 1 Зона № 1

| Обозначение характерных точек границ | Содержатся в Едином государственном реестре недвижимости | | | Определены в ходе выполнения комплексных кадастровых работ | | | Метод определения координат | Формулы, примененные для расчета средней квадратической погрешности определения координат характерных точек (Mt), м, с подставленными в такие формулы значениями и итоговые (вычисленные) значения Mt, м |
|--------------------------------------|--|---|-----------|--|--------------|-----------|---|--|
| | координаты, м | | Радиус, м | координаты, м | | Радиус, м | | |
| | X | Y | R | X | Y | R | | |
| 1 | 2 | 3 | 4 | 5 | 6 | 7 | 8 | 9 |
| н3110 | — | — | — | 565 449,24 | 1 406 721,32 | — | Метод спутниковых геодезических измерений (определений) | — |
| н3120 | — | — | — | 565 452,99 | 1 406 718,24 | — | | |
| н3130 | — | — | — | 565 457,86 | 1 406 724,18 | — | | |

| 1 | 2 | 3 | 4 | 5 | 6 | 7 | 8 | 9 |
|-------|---|---|---|------------|--------------|---|---|---|
| н3140 | — | — | — | 565 454,12 | 1 406 727,26 | — | Метод спутниковых геодезических измерений (определений) | — |
| н3110 | — | — | — | 565 449,24 | 1 406 721,32 | — | | |

2. Сведения о характеристиках объекта недвижимости с кадастровым номером 41:01:0010112:1835 :

| № п/п | Наименование характеристики | Значение характеристики |
|-------|---|--|
| 1 | 2 | 3 |
| 1. | Вид объекта недвижимости | Здание |
| 2. | Ранее присвоенный государственный учетный номер (инвентарный) здания, сооружения, объекта незавершенного строительства | — |
| 3. | Кадастровый номер земельного участка (земельных участков), в границах которого (которых) расположены здание, сооружение, объект незавершенного строительства | 41:01:0010112:2585 |
| 4. | Уникальный учетный номер кадастрового квартала, в границах которого расположены здание, сооружение, объект незавершенного строительства | 41:01:0010112 |
| 5. | Адрес здания, сооружения, объекта незавершенного строительства | — |
| 5.1. | Сведения о местоположении здания, сооружения, объекта незавершенного строительства (при отсутствии адреса) в структурированном в соответствии с федеральной информационной адресной системой виде | Российская Федерация, Камчатский край, Петропавловск-Камчатский г, Якутская ул, д 14 |
| 5.2. | Дополнительные сведения о местоположении | — |
| 6. | Иные сведения | — |

3. Пояснения к сведениям об объекте недвижимости с кадастровым номером 41:01:0010112:1835 :

| | |
|----|---|
| 1. | — |
|----|---|

1. Сведения о характерных точках контура объекта недвижимости с кадастровым номером 41:01:0010112:1836 :

| Система координат | | | МСК-41, зона 1 | | | | Зона № 1 | |
|--------------------------------------|--|---|----------------|--|--------------|-----------|---|--|
| Обозначение характерных точек границ | Содержатся в Едином государственном реестре недвижимости | | | Определены в ходе выполнения комплексных кадастровых работ | | | Метод определения координат | Формулы, примененные для расчета средней квадратической погрешности определения координат характерных точек (Mt), м, с подставленными в такие формулы значениями и итоговые (вычисленные) значения Mt, м |
| | координаты, м | | Радиус, м | координаты, м | | Радиус, м | | |
| | X | Y | R | X | Y | R | | |
| 1 | 2 | 3 | 4 | 5 | 6 | 7 | 8 | 9 |
| н3150 | — | — | — | 565 380,00 | 1 406 598,39 | — | Метод спутниковых геодезических измерений (определений) | — |
| н3160 | — | — | — | 565 376,69 | 1 406 590,96 | — | | |
| н3170 | — | — | — | 565 381,35 | 1 406 588,90 | — | | |
| н3180 | — | — | — | 565 384,65 | 1 406 596,32 | — | | |
| н3150 | — | — | — | 565 380,00 | 1 406 598,39 | — | | |

2. Сведения о характеристиках объекта недвижимости с кадастровым номером 41:01:0010112:1836 :

| № п/п | Наименование характеристики | Значение характеристики |
|-------|--|-------------------------|
| 1 | 2 | 3 |
| 1. | Вид объекта недвижимости | Здание |
| 2. | Ранее присвоенный государственный учетный номер (инвентарный) здания, сооружения, объекта незавершенного строительства | — |
| 3. | Кадастровый номер земельного участка (земельных участков), в границах которого (которых) расположены здание, сооружение, объект незавершенного строительства | 41:01:0010112:215 |
| 4. | Уникальный учетный номер кадастрового квартала, в границах которого расположены здание, сооружение, объект незавершенного строительства | 41:01:0010112 |

| 1 | 2 | 3 |
|------|---|--|
| 5. | Адрес здания, сооружения, объекта незавершенного строительства | — |
| 5.1. | Сведения о местоположении здания, сооружения, объекта незавершенного строительства (при отсутствии адреса) в структурированном в соответствии с федеральной информационной адресной системой виде | Российская Федерация, Камчатский край, Петропавловск-Камчатский г, Якутская ул, д 34 |
| 5.2. | Дополнительные сведения о местоположении | — |
| 6. | Иные сведения | — |

3. Пояснения к сведениям об объекте недвижимости с кадастровым номером 41:01:0010112:1836 :

| | |
|----|---|
| 1. | — |
|----|---|

1. Сведения о характерных точках контура объекта недвижимости с кадастровым номером 41:01:0010112:1838 :

Система координат МСК-41, зона 1 Зона № 1

| Обозначение характерных точек границ | Содержатся в Едином государственном реестре недвижимости | | | Определены в ходе выполнения комплексных кадастровых работ | | | Метод определения координат | Формулы, примененные для расчета средней квадратической погрешности определения координат характерных точек (Mt), м, с подставленными в такие формулы значениями и итоговые (вычисленные) значения Mt, м |
|--------------------------------------|--|---|-----------|--|--------------|-----------|---|--|
| | координаты, м | | Радиус, м | координаты, м | | Радиус, м | | |
| | X | Y | R | X | Y | R | | |
| 1 | 2 | 3 | 4 | 5 | 6 | 7 | 8 | 9 |
| н3190 | — | — | — | 565 443,58 | 1 407 027,20 | — | Метод спутниковых геодезических измерений (определений) | — |
| н3200 | — | — | — | 565 440,28 | 1 407 021,52 | — | | |
| н3210 | — | — | — | 565 442,67 | 1 407 020,13 | — | | |
| н3220 | — | — | — | 565 440,92 | 1 407 017,11 | — | | |
| н3230 | — | — | — | 565 447,22 | 1 407 013,44 | — | | |
| н3240 | — | — | — | 565 452,27 | 1 407 022,14 | — | | |
| н3190 | — | — | — | 565 443,58 | 1 407 027,20 | — | | |

2. Сведения о характеристиках объекта недвижимости с кадастровым номером 41:01:0010112:1838 :

| № п/п | Наименование характеристики | Значение характеристики |
|-------|---|---|
| 1 | 2 | 3 |
| 1. | Вид объекта недвижимости | Здание |
| 2. | Ранее присвоенный государственный учетный номер (инвентарный) здания, сооружения, объекта незавершенного строительства | — |
| 3. | Кадастровый номер земельного участка (земельных участков), в границах которого (которых) расположены здание, сооружение, объект незавершенного строительства | — |
| 4. | Уникальный учетный номер кадастрового квартала, в границах которого расположены здание, сооружение, объект незавершенного строительства | 41:01:0010112 |
| 5. | Адрес здания, сооружения, объекта незавершенного строительства | — |
| 5.1. | Сведения о местоположении здания, сооружения, объекта незавершенного строительства (при отсутствии адреса) в структурированном в соответствии с федеральной информационной адресной системой виде | Российская Федерация, Камчатский край, Петропавловск-Камчатский г, Читинская ул, д 31 |
| 5.2. | Дополнительные сведения о местоположении | — |
| 6. | Иные сведения | — |

3. Пояснения к сведениям об объекте недвижимости с кадастровым номером 41:01:0010112:1838 :

| | |
|----|---|
| 1. | — |
|----|---|

1. Сведения о характерных точках контура объекта недвижимости с кадастровым номером 41:01:0010112:1863 :

| Система координат | | МСК-41, зона 1 | | | | | Зона № <u>1</u> | |
|--------------------------------------|--|----------------|-----------|--|--------------|-----------|---|--|
| Обозначение характерных точек границ | Содержатся в Едином государственном реестре недвижимости | | | Определены в ходе выполнения комплексных кадастровых работ | | | Метод определения координат | Формулы, примененные для расчета средней квадратической погрешности определения координат характерных точек (Mt), м, с подставленными в такие формулы значениями и итоговые (вычисленные) значения Mt, м |
| | координаты, м | | Радиус, м | координаты, м | | Радиус, м | | |
| | X | Y | R | X | Y | R | | |
| 1 | 2 | 3 | 4 | 5 | 6 | 7 | 8 | 9 |
| n329O | — | — | — | 565 607,62 | 1 407 931,75 | — | Метод спутниковых геодезических измерений (определений) | — |

| 1 | 2 | 3 | 4 | 5 | 6 | 7 | 8 | 9 |
|-------|---|---|---|------------|--------------|---|---|---|
| н3300 | — | — | — | 565 573,31 | 1 407 972,54 | — | Метод спутниковых геодезических измерений (определений) | — |
| н3310 | — | — | — | 565 563,56 | 1 407 964,33 | — | | |
| н3320 | — | — | — | 565 597,88 | 1 407 923,55 | — | | |
| н3290 | — | — | — | 565 607,62 | 1 407 931,75 | — | | |

2. Сведения о характеристиках объекта недвижимости с кадастровым номером 41:01:0010112:1863 :

| № п/п | Наименование характеристики | Значение характеристики |
|-------|---|---|
| 1 | 2 | 3 |
| 1. | Вид объекта недвижимости | Здание |
| 2. | Ранее присвоенный государственный учетный номер (инвентарный) здания, сооружения, объекта незавершенного строительства | — |
| 3. | Кадастровый номер земельного участка (земельных участков), в границах которого (которых) расположены здание, сооружение, объект незавершенного строительства | 41:01:0010112:1873 |
| 4. | Уникальный учетный номер кадастрового квартала, в границах которого расположены здание, сооружение, объект незавершенного строительства | 41:01:0010112 |
| 5. | Адрес здания, сооружения, объекта незавершенного строительства | — |
| 5.1. | Сведения о местоположении здания, сооружения, объекта незавершенного строительства (при отсутствии адреса) в структурированном в соответствии с федеральной информационной адресной системой виде | Российская Федерация, Камчатский край, Петропавловск-Камчатский г, Бийская ул, д 2а |
| 5.2. | Дополнительные сведения о местоположении | — |
| 6. | Иные сведения | — |

3. Пояснения к сведениям об объекте недвижимости с кадастровым номером 41:01:0010112:1863 :

| | |
|----|---|
| 1. | — |
|----|---|

1. Сведения о характерных точках контура объекта недвижимости с кадастровым номером 41:01:0010112:1955 :

| Система координат | | | МСК-41, зона 1 | | | | Зона № 1 | |
|--------------------------------------|--|---|----------------|--|--------------|-----------|---|--|
| Обозначение характерных точек границ | Содержатся в Едином государственном реестре недвижимости | | | Определены в ходе выполнения комплексных кадастровых работ | | | Метод определения координат | Формулы, примененные для расчета средней квадратической погрешности определения координат характерных точек (Mt), м, с подставленными в такие формулы значениями и итоговые (вычисленные) значения Mt, м |
| | координаты, м | | Радиус, м | координаты, м | | Радиус, м | | |
| | X | Y | R | X | Y | R | | |
| 1 | 2 | 3 | 4 | 5 | 6 | 7 | 8 | 9 |
| н3330 | — | — | — | 565 253,69 | 1 407 096,90 | — | Метод спутниковых геодезических измерений (определений) | — |
| н3340 | — | — | — | 565 256,61 | 1 407 084,50 | — | | |
| н3350 | — | — | — | 565 262,27 | 1 407 085,84 | — | | |
| н3360 | — | — | — | 565 259,33 | 1 407 098,24 | — | | |
| н3330 | — | — | — | 565 253,69 | 1 407 096,90 | — | | |

2. Сведения о характеристиках объекта недвижимости с кадастровым номером 41:01:0010112:1955 :

| № п/п | Наименование характеристики | Значение характеристики |
|-------|--|--|
| 1 | 2 | 3 |
| 1. | Вид объекта недвижимости | Здание |
| 2. | Ранее присвоенный государственный учетный номер (инвентарный) здания, сооружения, объекта незавершенного строительства | — |
| 3. | Кадастровый номер земельного участка (земельных участков), в границах которого (которых) расположены здание, сооружение, объект незавершенного строительства | 41:01:0010112:2785, 41:01:0010112:2786 |
| 4. | Уникальный учетный номер кадастрового квартала, в границах которого расположены здание, сооружение, объект незавершенного строительства | 41:01:0010112 |

| | | |
|------|---|--|
| 1 | 2 | 3 |
| 5. | Адрес здания, сооружения, объекта незавершенного строительства | — |
| 5.1. | Сведения о местоположении здания, сооружения, объекта незавершенного строительства (при отсутствии адреса) в структурированном в соответствии с федеральной информационной адресной системой виде | Российская Федерация, Камчатский край, Петропавловск-Камчатский г, Читинская ул, д 8 |
| 5.2. | Дополнительные сведения о местоположении | — |
| 6. | Иные сведения | — |

3. Пояснения к сведениям об объекте недвижимости с кадастровым номером 41:01:0010112:1955 :

| | |
|----|---|
| 1. | — |
|----|---|

1. Сведения о характерных точках контура объекта недвижимости с кадастровым номером 41:01:0010112:1956 :

| | | | |
|-------------------|-----------------------|--------|----------|
| Система координат | <u>МСК-41, зона 1</u> | Зона № | <u>1</u> |
|-------------------|-----------------------|--------|----------|

| Обозначение характерных точек границ | Содержатся в Едином государственном реестре недвижимости | | | Определены в ходе выполнения комплексных кадастровых работ | | | Метод определения координат | Формулы, примененные для расчета средней квадратической погрешности определения координат характерных точек (Mt), м, с подставленными в такие формулы значениями и итоговые (вычисленные) значения Mt, м |
|--------------------------------------|--|---|-----------|--|--------------|-----------|---|--|
| | координаты, м | | Радиус, м | координаты, м | | Радиус, м | | |
| | X | Y | R | X | Y | R | | |
| 1 | 2 | 3 | 4 | 5 | 6 | 7 | 8 | 9 |
| н3370 | — | — | — | 565 562,45 | 1 407 792,46 | — | Метод спутниковых геодезических измерений (определений) | — |
| н3380 | — | — | — | 565 526,91 | 1 407 832,72 | — | | |
| н3390 | — | — | — | 565 517,46 | 1 407 824,36 | — | | |
| н3400 | — | — | — | 565 553,02 | 1 407 784,12 | — | | |
| н3370 | — | — | — | 565 562,45 | 1 407 792,46 | — | | |

2. Сведения о характеристиках объекта недвижимости с кадастровым номером 41:01:0010112:1956 :

| № п/п | Наименование характеристики | Значение характеристики |
|-------|-----------------------------|-------------------------|
| 1 | 2 | 3 |
| 1. | Вид объекта недвижимости | Здание |

| | | |
|------|---|--|
| 1 | 2 | 3 |
| 2. | Ранее присвоенный государственный учетный номер (инвентарный) здания, сооружения, объекта незавершенного строительства | — |
| 3. | Кадастровый номер земельного участка (земельных участков), в границах которого (которых) расположены здание, сооружение, объект незавершенного строительства | 41:01:0010112:1726 |
| 4. | Уникальный учетный номер кадастрового квартала, в границах которого расположены здание, сооружение, объект незавершенного строительства | 41:01:0010112 |
| 5. | Адрес здания, сооружения, объекта незавершенного строительства | — |
| 5.1. | Сведения о местоположении здания, сооружения, объекта незавершенного строительства (при отсутствии адреса) в структурированном в соответствии с федеральной информационной адресной системой виде | Российская Федерация, Камчатский край, Петропавловск-Камчатский г, Бийская ул, д 7 |
| 5.2. | Дополнительные сведения о местоположении | — |
| 6. | Иные сведения | — |

3. Пояснения к сведениям об объекте недвижимости с кадастровым номером 41:01:0010112:1956 :

| | |
|----|---|
| 1. | — |
|----|---|

1. Сведения о характерных точках контура объекта недвижимости с кадастровым номером 41:01:0010112:1957 :

Система координат МСК-41, зона 1 Зона № 1

| Обозначение характерных точек границ | Содержатся в Едином государственном реестре недвижимости | | | Определены в ходе выполнения комплексных кадастровых работ | | | Метод определения координат | Формулы, примененные для расчета средней квадратической погрешности определения координат характерных точек (Mt), м, с подставленными в такие формулы значениями и итоговые (вычисленные) значения Mt, м |
|--------------------------------------|--|---|-----------|--|--------------|-----------|---|--|
| | координаты, м | | Радиус, м | координаты, м | | Радиус, м | | |
| | X | Y | R | X | Y | R | | |
| 1 | 2 | 3 | 4 | 5 | 6 | 7 | 8 | 9 |
| н3410 | — | — | — | 565 707,02 | 1 407 878,98 | — | Метод спутниковых геодезических измерений (определений) | — |
| н2030 | — | — | — | 565 677,68 | 1 407 892,91 | — | | |
| н2020 | — | — | — | 565 671,79 | 1 407 895,74 | — | | |

| 1 | 2 | 3 | 4 | 5 | 6 | 7 | 8 | 9 |
|-------|---|---|---|------------|--------------|---|---|---|
| н201О | — | — | — | 565 669,72 | 1 407 891,47 | — | Метод спутниковых геодезических измерений (определений) | — |
| н342О | — | — | — | 565 666,37 | 1 407 884,43 | — | | |
| н343О | — | — | — | 565 701,52 | 1 407 867,54 | — | | |
| н341О | — | — | — | 565 707,02 | 1 407 878,98 | — | | |

2. Сведения о характеристиках объекта недвижимости с кадастровым номером 41:01:0010112:1957 :

| № п/п | Наименование характеристики | Значение характеристики |
|-------|---|--|
| 1 | 2 | 3 |
| 1. | Вид объекта недвижимости | Здание |
| 2. | Ранее присвоенный государственный учетный номер (инвентарный) здания, сооружения, объекта незавершенного строительства | — |
| 3. | Кадастровый номер земельного участка (земельных участков), в границах которого (которых) расположены здание, сооружение, объект незавершенного строительства | — |
| 4. | Уникальный учетный номер кадастрового квартала, в границах которого расположены здание, сооружение, объект незавершенного строительства | 41:01:0010112 |
| 5. | Адрес здания, сооружения, объекта незавершенного строительства | — |
| 5.1. | Сведения о местоположении здания, сооружения, объекта незавершенного строительства (при отсутствии адреса) в структурированном в соответствии с федеральной информационной адресной системой виде | Российская Федерация, Камчатский край, Петропавловск-Камчатский г, Бийская ул, д 8 |
| 5.2. | Дополнительные сведения о местоположении | — |
| 6. | Иные сведения | — |

3. Пояснения к сведениям об объекте недвижимости с кадастровым номером 41:01:0010112:1957 :

| | |
|----|---|
| 1. | — |
|----|---|

1. Сведения о характерных точках контура объекта недвижимости с кадастровым номером 41:01:0010112:1971 :

| Система координат | | | МСК-41, зона 1 | | | | Зона № 1 | |
|--------------------------------------|--|---|----------------|--|--------------|-----------|---|--|
| Обозначение характерных точек границ | Содержатся в Едином государственном реестре недвижимости | | | Определены в ходе выполнения комплексных кадастровых работ | | | Метод определения координат | Формулы, примененные для расчета средней квадратической погрешности определения координат характерных точек (Mt), м, с подставленными в такие формулы значениями и итоговые (вычисленные) значения Mt, м |
| | координаты, м | | Радиус, м | координаты, м | | Радиус, м | | |
| | X | Y | R | X | Y | R | | |
| 1 | 2 | 3 | 4 | 5 | 6 | 7 | 8 | 9 |
| н3440 | — | — | — | 565 121,04 | 1 407 626,16 | — | Метод спутниковых геодезических измерений (определений) | — |
| н3450 | — | — | — | 565 119,76 | 1 407 635,68 | — | | |
| н3460 | — | — | — | 565 107,58 | 1 407 634,03 | — | | |
| н3470 | — | — | — | 565 108,88 | 1 407 624,51 | — | | |
| н3440 | — | — | — | 565 121,04 | 1 407 626,16 | — | | |

2. Сведения о характеристиках объекта недвижимости с кадастровым номером 41:01:0010112:1971 :

| № п/п | Наименование характеристики | Значение характеристики |
|-------|--|-------------------------|
| 1 | 2 | 3 |
| 1. | Вид объекта недвижимости | Здание |
| 2. | Ранее присвоенный государственный учетный номер (инвентарный) здания, сооружения, объекта незавершенного строительства | — |
| 3. | Кадастровый номер земельного участка (земельных участков), в границах которого (которых) расположены здание, сооружение, объект незавершенного строительства | 41:01:0010112:2123 |
| 4. | Уникальный учетный номер кадастрового квартала, в границах которого расположены здание, сооружение, объект незавершенного строительства | 41:01:0010112 |

| | | |
|------|---|--|
| 1 | 2 | 3 |
| 5. | Адрес здания, сооружения, объекта незавершенного строительства | — |
| 5.1. | Сведения о местоположении здания, сооружения, объекта незавершенного строительства (при отсутствии адреса) в структурированном в соответствии с федеральной информационной адресной системой виде | Российская Федерация, Камчатский край, Петропавловск-Камчатский г, Иркутская ул, д 3 |
| 5.2. | Дополнительные сведения о местоположении | — |
| 6. | Иные сведения | — |

3. Пояснения к сведениям об объекте недвижимости с кадастровым номером 41:01:0010112:1971 :

| | |
|----|---|
| 1. | — |
|----|---|

1. Сведения о характерных точках контура объекта недвижимости с кадастровым номером 41:01:0010112:1994 :

| | | | |
|-------------------|-----------------------|--------|----------|
| Система координат | <u>МСК-41, зона 1</u> | Зона № | <u>1</u> |
|-------------------|-----------------------|--------|----------|

| Обозначение характерных точек границ | Содержатся в Едином государственном реестре недвижимости | | | Определены в ходе выполнения комплексных кадастровых работ | | | Метод определения координат | Формулы, примененные для расчета средней квадратической погрешности определения координат характерных точек (Mt), м, с подставленными в такие формулы значениями и итоговые (вычисленные) значения Mt, м |
|--------------------------------------|--|---|-----------|--|--------------|-----------|---|--|
| | координаты, м | | Радиус, м | координаты, м | | Радиус, м | | |
| | X | Y | R | X | Y | R | | |
| 1 | 2 | 3 | 4 | 5 | 6 | 7 | 8 | 9 |
| н3480 | — | — | — | 565 495,87 | 1 407 806,79 | — | Метод спутниковых геодезических измерений (определений) | — |
| н3490 | — | — | — | 565 522,14 | 1 407 777,64 | — | | |
| н3500 | — | — | — | 565 516,31 | 1 407 772,21 | — | | |
| н3510 | — | — | — | 565 542,42 | 1 407 743,10 | — | | |
| н3520 | — | — | — | 565 533,06 | 1 407 734,72 | — | | |
| н3530 | — | — | — | 565 507,01 | 1 407 763,76 | — | | |
| н3540 | — | — | — | 565 512,84 | 1 407 768,97 | — | | |

| 1 | 2 | 3 | 4 | 5 | 6 | 7 | 8 | 9 |
|-------|---|---|---|------------|--------------|---|---|---|
| н3550 | — | — | — | 565 486,70 | 1 407 798,18 | — | Метод спутниковых геодезических измерений (определений) | — |
| н3480 | — | — | — | 565 495,87 | 1 407 806,79 | — | | |

2. Сведения о характеристиках объекта недвижимости с кадастровым номером 41:01:0010112:1994 :

| № п/п | Наименование характеристики | Значение характеристики |
|-------|---|---|
| 1 | 2 | 3 |
| 1. | Вид объекта недвижимости | Здание |
| 2. | Ранее присвоенный государственный учетный номер (инвентарный) здания, сооружения, объекта незавершенного строительства | — |
| 3. | Кадастровый номер земельного участка (земельных участков), в границах которого (которых) расположены здание, сооружение, объект незавершенного строительства | 41:01:0010112:62 |
| 4. | Уникальный учетный номер кадастрового квартала, в границах которого расположены здание, сооружение, объект незавершенного строительства | 41:01:0010112 |
| 5. | Адрес здания, сооружения, объекта незавершенного строительства | — |
| 5.1. | Сведения о местоположении здания, сооружения, объекта незавершенного строительства (при отсутствии адреса) в структурированном в соответствии с федеральной информационной адресной системой виде | Российская Федерация, Камчатский край, Петропавловск-Камчатский г, Крылова ул, д 10 |
| 5.2. | Дополнительные сведения о местоположении | — |
| 6. | Иные сведения | — |

3. Пояснения к сведениям об объекте недвижимости с кадастровым номером 41:01:0010112:1994 :

| | |
|----|---|
| 1. | — |
|----|---|

1. Сведения о характерных точках контура объекта недвижимости с кадастровым номером 41:01:0010112:2039 :

| Система координат | | | МСК-41, зона 1 | | | | Зона № 1 | |
|--------------------------------------|--|---|----------------|--|--------------|-----------|---|--|
| Обозначение характерных точек границ | Содержатся в Едином государственном реестре недвижимости | | | Определены в ходе выполнения комплексных кадастровых работ | | | Метод определения координат | Формулы, примененные для расчета средней квадратической погрешности определения координат характерных точек (Mt), м, с подставленными в такие формулы значениями и итоговые (вычисленные) значения Mt, м |
| | координаты, м | | Радиус, м | координаты, м | | Радиус, м | | |
| | X | Y | R | X | Y | R | | |
| 1 | 2 | 3 | 4 | 5 | 6 | 7 | 8 | 9 |
| н3560 | — | — | — | 565 408,37 | 1 406 785,28 | — | Метод спутниковых геодезических измерений (определений) | — |
| н3570 | — | — | — | 565 405,44 | 1 406 784,32 | — | | |
| н3580 | — | — | — | 565 407,14 | 1 406 779,18 | — | | |
| н3590 | — | — | — | 565 410,06 | 1 406 780,14 | — | | |
| н3560 | — | — | — | 565 408,37 | 1 406 785,28 | — | | |

2. Сведения о характеристиках объекта недвижимости с кадастровым номером 41:01:0010112:2039 :

| № п/п | Наименование характеристики | Значение характеристики |
|-------|--|-------------------------|
| 1 | 2 | 3 |
| 1. | Вид объекта недвижимости | Здание |
| 2. | Ранее присвоенный государственный учетный номер (инвентарный) здания, сооружения, объекта незавершенного строительства | — |
| 3. | Кадастровый номер земельного участка (земельных участков), в границах которого (которых) расположены здание, сооружение, объект незавершенного строительства | — |
| 4. | Уникальный учетный номер кадастрового квартала, в границах которого расположены здание, сооружение, объект незавершенного строительства | 41:01:0010112 |

| | | |
|------|---|--|
| 1 | 2 | 3 |
| 5. | Адрес здания, сооружения, объекта незавершенного строительства | — |
| 5.1. | Сведения о местоположении здания, сооружения, объекта незавершенного строительства (при отсутствии адреса) в структурированном в соответствии с федеральной информационной адресной системой виде | Российская Федерация, Камчатский край, Петропавловск-Камчатский г, Якутская ул, д 13 |
| 5.2. | Дополнительные сведения о местоположении | — |
| 6. | Иные сведения | — |

3. Пояснения к сведениям об объекте недвижимости с кадастровым номером 41:01:0010112:2039 :

| | |
|----|---|
| 1. | — |
|----|---|

1. Сведения о характерных точках контура объекта недвижимости с кадастровым номером 41:01:0010112:2054 :

| | | | |
|-------------------|-----------------------|--------|----------|
| Система координат | <u>МСК-41, зона 1</u> | Зона № | <u>1</u> |
|-------------------|-----------------------|--------|----------|

| Обозначение характерных точек границ | Содержатся в Едином государственном реестре недвижимости | | | Определены в ходе выполнения комплексных кадастровых работ | | | Метод определения координат | Формулы, примененные для расчета средней квадратической погрешности определения координат характерных точек (Mt), м, с подставленными в такие формулы значениями и итоговые (вычисленные) значения Mt, м |
|--------------------------------------|--|---|-----------|--|--------------|-----------|---|--|
| | координаты, м | | Радиус, м | координаты, м | | Радиус, м | | |
| | X | Y | R | X | Y | R | | |
| 1 | 2 | 3 | 4 | 5 | 6 | 7 | 8 | 9 |
| н3600 | — | — | — | 565 461,47 | 1 407 774,80 | — | Метод спутниковых геодезических измерений (определений) | — |
| н3610 | — | — | — | 565 451,81 | 1 407 766,14 | — | | |
| н3620 | — | — | — | 565 487,83 | 1 407 725,98 | — | | |
| н3630 | — | — | — | 565 497,48 | 1 407 734,64 | — | | |
| н3600 | — | — | — | 565 461,47 | 1 407 774,80 | — | | |

2. Сведения о характеристиках объекта недвижимости с кадастровым номером 41:01:0010112:2054 :

| № п/п | Наименование характеристики | Значение характеристики |
|-------|-----------------------------|-------------------------|
| 1 | 2 | 3 |
| 1. | Вид объекта недвижимости | Здание |

| | | |
|------|---|--|
| 1 | 2 | 3 |
| 2. | Ранее присвоенный государственный учетный номер (инвентарный) здания, сооружения, объекта незавершенного строительства | — |
| 3. | Кадастровый номер земельного участка (земельных участков), в границах которого (которых) расположены здание, сооружение, объект незавершенного строительства | 41:01:0010112:1860 |
| 4. | Уникальный учетный номер кадастрового квартала, в границах которого расположены здание, сооружение, объект незавершенного строительства | 41:01:0010112 |
| 5. | Адрес здания, сооружения, объекта незавершенного строительства | — |
| 5.1. | Сведения о местоположении здания, сооружения, объекта незавершенного строительства (при отсутствии адреса) в структурированном в соответствии с федеральной информационной адресной системой виде | Российская Федерация, Камчатский край, Петропавловск-Камчатский г, Крылова ул, д 8 |
| 5.2. | Дополнительные сведения о местоположении | — |
| 6. | Иные сведения | — |

3. Пояснения к сведениям об объекте недвижимости с кадастровым номером 41:01:0010112:2054 :

| | |
|----|---|
| 1. | — |
|----|---|

1. Сведения о характерных точках контура объекта недвижимости с кадастровым номером 41:01:0010112:2056 :

Система координат МСК-41, зона 1 Зона № 1

| Обозначение характерных точек границ | Содержатся в Едином государственном реестре недвижимости | | | Определены в ходе выполнения комплексных кадастровых работ | | | Метод определения координат | Формулы, примененные для расчета средней квадратической погрешности определения координат характерных точек (Mt), м, с подставленными в такие формулы значениями и итоговые (вычисленные) значения Mt, м |
|--------------------------------------|--|---|-----------|--|--------------|-----------|---|--|
| | координаты, м | | Радиус, м | координаты, м | | Радиус, м | | |
| | X | Y | R | X | Y | R | | |
| 1 | 2 | 3 | 4 | 5 | 6 | 7 | 8 | 9 |
| н3640 | — | — | — | 565 588,34 | 1 408 018,08 | — | Метод спутниковых геодезических измерений (определений) | — |
| н3650 | — | — | — | 565 553,42 | 1 408 058,84 | — | | |
| н3660 | — | — | — | 565 543,72 | 1 408 050,53 | — | | |

| 1 | 2 | 3 | 4 | 5 | 6 | 7 | 8 | 9 |
|-------|---|---|---|------------|--------------|---|---|---|
| н3670 | — | — | — | 565 578,64 | 1 408 009,77 | — | Метод спутниковых геодезических измерений (определений) | — |
| н3640 | — | — | — | 565 588,34 | 1 408 018,08 | — | | |

2. Сведения о характеристиках объекта недвижимости с кадастровым номером 41:01:0010112:2056 :

| № п/п | Наименование характеристики | Значение характеристики |
|-------|---|--|
| 1 | 2 | 3 |
| 1. | Вид объекта недвижимости | Здание |
| 2. | Ранее присвоенный государственный учетный номер (инвентарный) здания, сооружения, объекта незавершенного строительства | — |
| 3. | Кадастровый номер земельного участка (земельных участков), в границах которого (которых) расположены здание, сооружение, объект незавершенного строительства | — |
| 4. | Уникальный учетный номер кадастрового квартала, в границах которого расположены здание, сооружение, объект незавершенного строительства | 41:01:0010112 |
| 5. | Адрес здания, сооружения, объекта незавершенного строительства | — |
| 5.1. | Сведения о местоположении здания, сооружения, объекта незавершенного строительства (при отсутствии адреса) в структурированном в соответствии с федеральной информационной адресной системой виде | Российская Федерация, Камчатский край, Петропавловск-Камчатский г, Арсеньева ул, д 8 |
| 5.2. | Дополнительные сведения о местоположении | — |
| 6. | Иные сведения | — |

3. Пояснения к сведениям об объекте недвижимости с кадастровым номером 41:01:0010112:2056 :

| | |
|----|---|
| 1. | — |
|----|---|

1. Сведения о характерных точках контура объекта недвижимости с кадастровым номером 41:01:0010112:2084 :

| Система координат | | | МСК-41, зона 1 | | | | Зона № 1 | |
|--------------------------------------|--|---|----------------|--|--------------|-----------|---|--|
| Обозначение характерных точек границ | Содержатся в Едином государственном реестре недвижимости | | | Определены в ходе выполнения комплексных кадастровых работ | | | Метод определения координат | Формулы, примененные для расчета средней квадратической погрешности определения координат характерных точек (Mt), м, с подставленными в такие формулы значениями и итоговые (вычисленные) значения Mt, м |
| | координаты, м | | Радиус, м | координаты, м | | Радиус, м | | |
| | X | Y | R | X | Y | R | | |
| 1 | 2 | 3 | 4 | 5 | 6 | 7 | 8 | 9 |
| н3680 | — | — | — | 565 685,37 | 1 407 848,15 | — | Метод спутниковых геодезических измерений (определений) | — |
| н3690 | — | — | — | 565 636,84 | 1 407 871,54 | — | | |
| н3700 | — | — | — | 565 631,27 | 1 407 860,01 | — | | |
| н3710 | — | — | — | 565 679,80 | 1 407 836,60 | — | | |
| н3680 | — | — | — | 565 685,37 | 1 407 848,15 | — | | |

2. Сведения о характеристиках объекта недвижимости с кадастровым номером 41:01:0010112:2084 :

| № п/п | Наименование характеристики | Значение характеристики |
|-------|--|-------------------------|
| 1 | 2 | 3 |
| 1. | Вид объекта недвижимости | Здание |
| 2. | Ранее присвоенный государственный учетный номер (инвентарный) здания, сооружения, объекта незавершенного строительства | — |
| 3. | Кадастровый номер земельного участка (земельных участков), в границах которого (которых) расположены здание, сооружение, объект незавершенного строительства | — |
| 4. | Уникальный учетный номер кадастрового квартала, в границах которого расположены здание, сооружение, объект незавершенного строительства | 41:01:0010112 |

| | | |
|------|---|--|
| 1 | 2 | 3 |
| 5. | Адрес здания, сооружения, объекта незавершенного строительства | — |
| 5.1. | Сведения о местоположении здания, сооружения, объекта незавершенного строительства (при отсутствии адреса) в структурированном в соответствии с федеральной информационной адресной системой виде | Российская Федерация, Камчатский край, Петропавловск-Камчатский г, Бийская ул, д 6 |
| 5.2. | Дополнительные сведения о местоположении | — |
| 6. | Иные сведения | — |

3. Пояснения к сведениям об объекте недвижимости с кадастровым номером 41:01:0010112:2084 :

| | |
|----|---|
| 1. | — |
|----|---|

1. Сведения о характерных точках контура объекта недвижимости с кадастровым номером 41:01:0010112:2087 :

| | | | |
|-------------------|-----------------------|--------|----------|
| Система координат | <u>МСК-41, зона 1</u> | Зона № | <u>1</u> |
|-------------------|-----------------------|--------|----------|

| Обозначение характерных точек границ | Содержатся в Едином государственном реестре недвижимости | | | Определены в ходе выполнения комплексных кадастровых работ | | | Метод определения координат | Формулы, примененные для расчета средней квадратической погрешности определения координат характерных точек (Mt), м, с подставленными в такие формулы значениями и итоговые (вычисленные) значения Mt, м |
|--------------------------------------|--|---|-----------|--|--------------|-----------|---|--|
| | координаты, м | | Радиус, м | координаты, м | | Радиус, м | | |
| | X | Y | R | X | Y | R | | |
| 1 | 2 | 3 | 4 | 5 | 6 | 7 | 8 | 9 |
| н3720 | — | — | — | 565 361,60 | 1 407 809,22 | — | Метод спутниковых геодезических измерений (определений) | — |
| н3730 | — | — | — | 565 354,22 | 1 407 802,85 | — | | |
| н3740 | — | — | — | 565 335,52 | 1 407 824,48 | — | | |
| н3750 | — | — | — | 565 342,92 | 1 407 830,86 | — | | |
| н3720 | — | — | — | 565 361,60 | 1 407 809,22 | — | | |

2. Сведения о характеристиках объекта недвижимости с кадастровым номером 41:01:0010112:2087 :

| № п/п | Наименование характеристики | Значение характеристики |
|-------|-----------------------------|-------------------------|
| 1 | 2 | 3 |
| 1. | Вид объекта недвижимости | Здание |

| | | |
|------|---|--|
| 1 | 2 | 3 |
| 2. | Ранее присвоенный государственный учетный номер (инвентарный) здания, сооружения, объекта незавершенного строительства | — |
| 3. | Кадастровый номер земельного участка (земельных участков), в границах которого (которых) расположены здание, сооружение, объект незавершенного строительства | 41:01:0010112:2798 |
| 4. | Уникальный учетный номер кадастрового квартала, в границах которого расположены здание, сооружение, объект незавершенного строительства | 41:01:0010112 |
| 5. | Адрес здания, сооружения, объекта незавершенного строительства | — |
| 5.1. | Сведения о местоположении здания, сооружения, объекта незавершенного строительства (при отсутствии адреса) в структурированном в соответствии с федеральной информационной адресной системой виде | Российская Федерация, Камчатский край, Петропавловск-Камчатский г, Крылова ул, д 1 |
| 5.2. | Дополнительные сведения о местоположении | — |
| 6. | Иные сведения | — |

3. Пояснения к сведениям об объекте недвижимости с кадастровым номером 41:01:0010112:2087 :

| | |
|----|---|
| 1. | — |
|----|---|

1. Сведения о характерных точках контура объекта недвижимости с кадастровым номером 41:01:0010112:2128 :

Система координат МСК-41, зона 1 Зона № 1

| Обозначение характерных точек границ | Содержатся в Едином государственном реестре недвижимости | | | Определены в ходе выполнения комплексных кадастровых работ | | | Метод определения координат | Формулы, примененные для расчета средней квадратической погрешности определения координат характерных точек (Mt), м, с подставленными в такие формулы значениями и итоговые (вычисленные) значения Mt, м |
|--------------------------------------|--|---|-----------|--|--------------|-----------|---|--|
| | координаты, м | | Радиус, м | координаты, м | | Радиус, м | | |
| | X | Y | R | X | Y | R | | |
| 1 | 2 | 3 | 4 | 5 | 6 | 7 | 8 | 9 |
| н3760 | — | — | — | 565 219,92 | 1 407 823,78 | — | Метод спутниковых геодезических измерений (определений) | — |
| н3770 | — | — | — | 565 221,46 | 1 407 814,77 | — | | |
| н3780 | — | — | — | 565 210,15 | 1 407 812,82 | — | | |

| 1 | 2 | 3 | 4 | 5 | 6 | 7 | 8 | 9 |
|-------|---|---|---|------------|--------------|---|---|---|
| н3790 | — | — | — | 565 208,60 | 1 407 821,82 | — | Метод спутниковых геодезических измерений (определений) | — |
| н3760 | — | — | — | 565 219,92 | 1 407 823,78 | — | | |

2. Сведения о характеристиках объекта недвижимости с кадастровым номером 41:01:0010112:2128 :

| № п/п | Наименование характеристики | Значение характеристики |
|-------|---|---|
| 1 | 2 | 3 |
| 1. | Вид объекта недвижимости | Здание |
| 2. | Ранее присвоенный государственный учетный номер (инвентарный) здания, сооружения, объекта незавершенного строительства | — |
| 3. | Кадастровый номер земельного участка (земельных участков), в границах которого (которых) расположены здание, сооружение, объект незавершенного строительства | — |
| 4. | Уникальный учетный номер кадастрового квартала, в границах которого расположены здание, сооружение, объект незавершенного строительства | 41:01:0010112 |
| 5. | Адрес здания, сооружения, объекта незавершенного строительства | — |
| 5.1. | Сведения о местоположении здания, сооружения, объекта незавершенного строительства (при отсутствии адреса) в структурированном в соответствии с федеральной информационной адресной системой виде | Российская Федерация, Камчатский край, Петропавловск-Камчатский г, Арсеньева ул, д 18 |
| 5.2. | Дополнительные сведения о местоположении | — |
| 6. | Иные сведения | — |

3. Пояснения к сведениям об объекте недвижимости с кадастровым номером 41:01:0010112:2128 :

| | |
|----|---|
| 1. | — |
|----|---|

1. Сведения о характерных точках контура объекта недвижимости с кадастровым номером 41:01:0010112:2129 :

| Система координат | | | МСК-41, зона 1 | | | | Зона № 1 | |
|--------------------------------------|--|---|----------------|--|--------------|-----------|---|--|
| Обозначение характерных точек границ | Содержатся в Едином государственном реестре недвижимости | | | Определены в ходе выполнения комплексных кадастровых работ | | | Метод определения координат | Формулы, примененные для расчета средней квадратической погрешности определения координат характерных точек (Mt), м, с подставленными в такие формулы значениями и итоговые (вычисленные) значения Mt, м |
| | координаты, м | | Радиус, м | координаты, м | | Радиус, м | | |
| | X | Y | R | X | Y | R | | |
| 1 | 2 | 3 | 4 | 5 | 6 | 7 | 8 | 9 |
| н3800 | — | — | — | 565 557,16 | 1 407 991,60 | — | Метод спутниковых геодезических измерений (определений) | — |
| н3810 | — | — | — | 565 522,50 | 1 408 032,64 | — | | |
| н3820 | — | — | — | 565 512,68 | 1 408 024,36 | — | | |
| н3830 | — | — | — | 565 547,36 | 1 407 983,31 | — | | |
| н3800 | — | — | — | 565 557,16 | 1 407 991,60 | — | | |

2. Сведения о характеристиках объекта недвижимости с кадастровым номером 41:01:0010112:2129 :

| № п/п | Наименование характеристики | Значение характеристики |
|-------|--|-------------------------|
| 1 | 2 | 3 |
| 1. | Вид объекта недвижимости | Здание |
| 2. | Ранее присвоенный государственный учетный номер (инвентарный) здания, сооружения, объекта незавершенного строительства | — |
| 3. | Кадастровый номер земельного участка (земельных участков), в границах которого (которых) расположены здание, сооружение, объект незавершенного строительства | — |
| 4. | Уникальный учетный номер кадастрового квартала, в границах которого расположены здание, сооружение, объект незавершенного строительства | 41:01:0010112 |

| | | |
|------|---|---|
| 1 | 2 | 3 |
| 5. | Адрес здания, сооружения, объекта незавершенного строительства | — |
| 5.1. | Сведения о местоположении здания, сооружения, объекта незавершенного строительства (при отсутствии адреса) в структурированном в соответствии с федеральной информационной адресной системой виде | Российская Федерация, Камчатский край, Петропавловск-Камчатский г, Арсеньева ул, д 8а |
| 5.2. | Дополнительные сведения о местоположении | — |
| 6. | Иные сведения | — |

3. Пояснения к сведениям об объекте недвижимости с кадастровым номером 41:01:0010112:2129 :

| | |
|----|---|
| 1. | — |
|----|---|

1. Сведения о характерных точках контура объекта недвижимости с кадастровым номером 41:01:0010112:2130 :

| | | | |
|-------------------|-----------------------|--------|----------|
| Система координат | <u>МСК-41, зона 1</u> | Зона № | <u>1</u> |
|-------------------|-----------------------|--------|----------|

| Обозначение характерных точек границ | Содержатся в Едином государственном реестре недвижимости | | | Определены в ходе выполнения комплексных кадастровых работ | | | Метод определения координат | Формулы, примененные для расчета средней квадратической погрешности определения координат характерных точек (Mt), м, с подставленными в такие формулы значениями и итоговые (вычисленные) значения Mt, м |
|--------------------------------------|--|---|-----------|--|--------------|-----------|---|--|
| | координаты, м | | Радиус, м | координаты, м | | Радиус, м | | |
| | X | Y | R | X | Y | R | | |
| 1 | 2 | 3 | 4 | 5 | 6 | 7 | 8 | 9 |
| н3840 | — | — | — | 565 009,24 | 1 407 692,70 | — | Метод спутниковых геодезических измерений (определений) | — |
| н3850 | — | — | — | 565 010,52 | 1 407 683,76 | — | | |
| н3860 | — | — | — | 565 022,34 | 1 407 685,45 | — | | |
| н3870 | — | — | — | 565 021,07 | 1 407 694,39 | — | | |
| н3840 | — | — | — | 565 009,24 | 1 407 692,70 | — | | |

2. Сведения о характеристиках объекта недвижимости с кадастровым номером 41:01:0010112:2130 :

| № п/п | Наименование характеристики | Значение характеристики |
|-------|-----------------------------|-------------------------|
| 1 | 2 | 3 |
| 1. | Вид объекта недвижимости | Здание |

| | | |
|------|---|--|
| 1 | 2 | 3 |
| 2. | Ранее присвоенный государственный учетный номер (инвентарный) здания, сооружения, объекта незавершенного строительства | — |
| 3. | Кадастровый номер земельного участка (земельных участков), в границах которого (которых) расположены здание, сооружение, объект незавершенного строительства | — |
| 4. | Уникальный учетный номер кадастрового квартала, в границах которого расположены здание, сооружение, объект незавершенного строительства | 41:01:0010112 |
| 5. | Адрес здания, сооружения, объекта незавершенного строительства | — |
| 5.1. | Сведения о местоположении здания, сооружения, объекта незавершенного строительства (при отсутствии адреса) в структурированном в соответствии с федеральной информационной адресной системой виде | Российская Федерация, Камчатский край, Петропавловск-Камчатский г, Братская ул, д 11 |
| 5.2. | Дополнительные сведения о местоположении | — |
| 6. | Иные сведения | — |

3. Пояснения к сведениям об объекте недвижимости с кадастровым номером 41:01:0010112:2130 :

| | |
|----|---|
| 1. | — |
|----|---|

1. Сведения о характерных точках контура объекта недвижимости с кадастровым номером 41:01:0010112:2131 :

Система координат МСК-41, зона 1 Зона № 1

| Обозначение характерных точек границ | Содержатся в Едином государственном реестре недвижимости | | | Определены в ходе выполнения комплексных кадастровых работ | | | Метод определения координат | Формулы, примененные для расчета средней квадратической погрешности определения координат характерных точек (Mt), м, с подставленными в такие формулы значениями и итоговые (вычисленные) значения Mt, м |
|--------------------------------------|--|---|-----------|--|--------------|-----------|---|--|
| | координаты, м | | Радиус, м | координаты, м | | Радиус, м | | |
| | X | Y | R | X | Y | R | | |
| 1 | 2 | 3 | 4 | 5 | 6 | 7 | 8 | 9 |
| н3880 | — | — | — | 565 132,36 | 1 407 701,14 | — | Метод спутниковых геодезических измерений (определений) | — |
| н3890 | — | — | — | 565 130,94 | 1 407 710,16 | — | | |
| н3900 | — | — | — | 565 119,14 | 1 407 708,30 | — | | |

| 1 | 2 | 3 | 4 | 5 | 6 | 7 | 8 | 9 |
|-------|---|---|---|------------|--------------|---|---|---|
| н3910 | — | — | — | 565 120,56 | 1 407 699,28 | — | Метод спутниковых геодезических измерений (определений) | — |
| н3880 | — | — | — | 565 132,36 | 1 407 701,14 | — | | |

2. Сведения о характеристиках объекта недвижимости с кадастровым номером 41:01:0010112:2131 :

| № п/п | Наименование характеристики | Значение характеристики |
|-------|---|---|
| 1 | 2 | 3 |
| 1. | Вид объекта недвижимости | Здание |
| 2. | Ранее присвоенный государственный учетный номер (инвентарный) здания, сооружения, объекта незавершенного строительства | — |
| 3. | Кадастровый номер земельного участка (земельных участков), в границах которого (которых) расположены здание, сооружение, объект незавершенного строительства | — |
| 4. | Уникальный учетный номер кадастрового квартала, в границах которого расположены здание, сооружение, объект незавершенного строительства | 41:01:0010112 |
| 5. | Адрес здания, сооружения, объекта незавершенного строительства | — |
| 5.1. | Сведения о местоположении здания, сооружения, объекта незавершенного строительства (при отсутствии адреса) в структурированном в соответствии с федеральной информационной адресной системой виде | Российская Федерация, Камчатский край, Петропавловск-Камчатский г, Братская ул, д 5 |
| 5.2. | Дополнительные сведения о местоположении | — |
| 6. | Иные сведения | — |

3. Пояснения к сведениям об объекте недвижимости с кадастровым номером 41:01:0010112:2131 :

| | |
|----|---|
| 1. | — |
|----|---|

1. Сведения о характерных точках контура объекта недвижимости с кадастровым номером 41:01:0010112:2133 :

| Система координат | | | МСК-41, зона 1 | | | | Зона № 1 | |
|--------------------------------------|--|---|----------------|--|--------------|-----------|---|--|
| Обозначение характерных точек границ | Содержатся в Едином государственном реестре недвижимости | | | Определены в ходе выполнения комплексных кадастровых работ | | | Метод определения координат | Формулы, примененные для расчета средней квадратической погрешности определения координат характерных точек (Mt), м, с подставленными в такие формулы значениями и итоговые (вычисленные) значения Mt, м |
| | координаты, м | | Радиус, м | координаты, м | | Радиус, м | | |
| | X | Y | R | X | Y | R | | |
| 1 | 2 | 3 | 4 | 5 | 6 | 7 | 8 | 9 |
| н3920 | — | — | — | 565 202,32 | 1 407 711,48 | — | Метод спутниковых геодезических измерений (определений) | — |
| н3930 | — | — | — | 565 201,09 | 1 407 720,54 | — | | |
| н3940 | — | — | — | 565 188,90 | 1 407 718,88 | — | | |
| н3950 | — | — | — | 565 190,13 | 1 407 709,82 | — | | |
| н3920 | — | — | — | 565 202,32 | 1 407 711,48 | — | | |

2. Сведения о характеристиках объекта недвижимости с кадастровым номером 41:01:0010112:2133 :

| № п/п | Наименование характеристики | Значение характеристики |
|-------|--|-------------------------|
| 1 | 2 | 3 |
| 1. | Вид объекта недвижимости | Здание |
| 2. | Ранее присвоенный государственный учетный номер (инвентарный) здания, сооружения, объекта незавершенного строительства | — |
| 3. | Кадастровый номер земельного участка (земельных участков), в границах которого (которых) расположены здание, сооружение, объект незавершенного строительства | — |
| 4. | Уникальный учетный номер кадастрового квартала, в границах которого расположены здание, сооружение, объект незавершенного строительства | 41:01:0010112 |

| | | |
|------|---|---|
| 1 | 2 | 3 |
| 5. | Адрес здания, сооружения, объекта незавершенного строительства | — |
| 5.1. | Сведения о местоположении здания, сооружения, объекта незавершенного строительства (при отсутствии адреса) в структурированном в соответствии с федеральной информационной адресной системой виде | Российская Федерация, Камчатский край, Петропавловск-Камчатский г, Братская ул, д 1 |
| 5.2. | Дополнительные сведения о местоположении | — |
| 6. | Иные сведения | — |

3. Пояснения к сведениям об объекте недвижимости с кадастровым номером 41:01:0010112:2133 :

| | |
|----|---|
| 1. | — |
|----|---|

1. Сведения о характерных точках контура объекта недвижимости с кадастровым номером 41:01:0010112:2134 :

| | | | |
|-------------------|-----------------------|--------|----------|
| Система координат | <u>МСК-41, зона 1</u> | Зона № | <u>1</u> |
|-------------------|-----------------------|--------|----------|

| Обозначение характерных точек границ | Содержатся в Едином государственном реестре недвижимости | | | Определены в ходе выполнения комплексных кадастровых работ | | | Метод определения координат | Формулы, примененные для расчета средней квадратической погрешности определения координат характерных точек (Mt), м, с подставленными в такие формулы значениями и итоговые (вычисленные) значения Mt, м |
|--------------------------------------|--|---|-----------|--|--------------|-----------|---|--|
| | координаты, м | | Радиус, м | координаты, м | | Радиус, м | | |
| | X | Y | R | X | Y | R | | |
| 1 | 2 | 3 | 4 | 5 | 6 | 7 | 8 | 9 |
| н3960 | — | — | — | 565 168,50 | 1 407 734,96 | — | Метод спутниковых геодезических измерений (определений) | — |
| н3970 | — | — | — | 565 180,70 | 1 407 736,82 | — | | |
| н3980 | — | — | — | 565 179,29 | 1 407 746,15 | — | | |
| н3990 | — | — | — | 565 167,08 | 1 407 744,30 | — | | |
| н3960 | — | — | — | 565 168,50 | 1 407 734,96 | — | | |

2. Сведения о характеристиках объекта недвижимости с кадастровым номером 41:01:0010112:2134 :

| № п/п | Наименование характеристики | Значение характеристики |
|-------|-----------------------------|-------------------------|
| 1 | 2 | 3 |
| 1. | Вид объекта недвижимости | Здание |

| | | |
|------|---|---|
| 1 | 2 | 3 |
| 2. | Ранее присвоенный государственный учетный номер (инвентарный) здания, сооружения, объекта незавершенного строительства | — |
| 3. | Кадастровый номер земельного участка (земельных участков), в границах которого (которых) расположены здание, сооружение, объект незавершенного строительства | — |
| 4. | Уникальный учетный номер кадастрового квартала, в границах которого расположены здание, сооружение, объект незавершенного строительства | 41:01:0010112 |
| 5. | Адрес здания, сооружения, объекта незавершенного строительства | — |
| 5.1. | Сведения о местоположении здания, сооружения, объекта незавершенного строительства (при отсутствии адреса) в структурированном в соответствии с федеральной информационной адресной системой виде | Российская Федерация, Камчатский край, Петропавловск-Камчатский г, Братская ул, д 4 |
| 5.2. | Дополнительные сведения о местоположении | — |
| 6. | Иные сведения | — |

3. Пояснения к сведениям об объекте недвижимости с кадастровым номером 41:01:0010112:2134 :

| | |
|----|---|
| 1. | — |
|----|---|

1. Сведения о характерных точках контура объекта недвижимости с кадастровым номером 41:01:0010112:2135 :

Система координат МСК-41, зона 1 Зона № 1

| Обозначение характерных точек границ | Содержатся в Едином государственном реестре недвижимости | | | Определены в ходе выполнения комплексных кадастровых работ | | | Метод определения координат | Формулы, примененные для расчета средней квадратической погрешности определения координат характерных точек (Mt), м, с подставленными в такие формулы значениями и итоговые (вычисленные) значения Mt, м |
|--------------------------------------|--|---|-----------|--|--------------|-----------|---|--|
| | координаты, м | | Радиус, м | координаты, м | | Радиус, м | | |
| | X | Y | R | X | Y | R | | |
| 1 | 2 | 3 | 4 | 5 | 6 | 7 | 8 | 9 |
| н400О | — | — | — | 565 216,78 | 1 407 751,35 | — | Метод спутниковых геодезических измерений (определений) | — |
| н401О | — | — | — | 565 204,38 | 1 407 749,62 | — | | |
| н402О | — | — | — | 565 205,73 | 1 407 739,99 | — | | |

| 1 | 2 | 3 | 4 | 5 | 6 | 7 | 8 | 9 |
|-------|---|---|---|------------|--------------|---|---|---|
| н4030 | — | — | — | 565 218,12 | 1 407 741,72 | — | Метод спутниковых геодезических измерений (определений) | — |
| н4000 | — | — | — | 565 216,78 | 1 407 751,35 | — | | |

2. Сведения о характеристиках объекта недвижимости с кадастровым номером 41:01:0010112:2135 :

| № п/п | Наименование характеристики | Значение характеристики |
|-------|---|---|
| 1 | 2 | 3 |
| 1. | Вид объекта недвижимости | Здание |
| 2. | Ранее присвоенный государственный учетный номер (инвентарный) здания, сооружения, объекта незавершенного строительства | — |
| 3. | Кадастровый номер земельного участка (земельных участков), в границах которого (которых) расположены здание, сооружение, объект незавершенного строительства | 41:01:0010112:2767 |
| 4. | Уникальный учетный номер кадастрового квартала, в границах которого расположены здание, сооружение, объект незавершенного строительства | 41:01:0010112 |
| 5. | Адрес здания, сооружения, объекта незавершенного строительства | — |
| 5.1. | Сведения о местоположении здания, сооружения, объекта незавершенного строительства (при отсутствии адреса) в структурированном в соответствии с федеральной информационной адресной системой виде | Российская Федерация, Камчатский край, Петропавловск-Камчатский г, Братская ул, д 2 |
| 5.2. | Дополнительные сведения о местоположении | — |
| 6. | Иные сведения | — |

3. Пояснения к сведениям об объекте недвижимости с кадастровым номером 41:01:0010112:2135 :

| | |
|----|---|
| 1. | — |
|----|---|

1. Сведения о характерных точках контура объекта недвижимости с кадастровым номером 41:01:0010112:2136 :

| Система координат | | | МСК-41, зона 1 | | | | Зона № 1 | |
|--------------------------------------|--|---|----------------|--|--------------|-----------|---|--|
| Обозначение характерных точек границ | Содержатся в Едином государственном реестре недвижимости | | | Определены в ходе выполнения комплексных кадастровых работ | | | Метод определения координат | Формулы, примененные для расчета средней квадратической погрешности определения координат характерных точек (Mt), м, с подставленными в такие формулы значениями и итоговые (вычисленные) значения Mt, м |
| | координаты, м | | Радиус, м | координаты, м | | Радиус, м | | |
| | X | Y | R | X | Y | R | | |
| 1 | 2 | 3 | 4 | 5 | 6 | 7 | 8 | 9 |
| н4040 | — | — | — | 565 154,72 | 1 407 713,46 | — | Метод спутниковых геодезических измерений (определений) | — |
| н4050 | — | — | — | 565 156,18 | 1 407 704,44 | — | | |
| н4060 | — | — | — | 565 167,92 | 1 407 706,32 | — | | |
| н4070 | — | — | — | 565 166,46 | 1 407 715,36 | — | | |
| н4040 | — | — | — | 565 154,72 | 1 407 713,46 | — | | |

2. Сведения о характеристиках объекта недвижимости с кадастровым номером 41:01:0010112:2136 :

| № п/п | Наименование характеристики | Значение характеристики |
|-------|--|-------------------------|
| 1 | 2 | 3 |
| 1. | Вид объекта недвижимости | Здание |
| 2. | Ранее присвоенный государственный учетный номер (инвентарный) здания, сооружения, объекта незавершенного строительства | — |
| 3. | Кадастровый номер земельного участка (земельных участков), в границах которого (которых) расположены здание, сооружение, объект незавершенного строительства | — |
| 4. | Уникальный учетный номер кадастрового квартала, в границах которого расположены здание, сооружение, объект незавершенного строительства | 41:01:0010112 |

| | | |
|------|---|---|
| 1 | 2 | 3 |
| 5. | Адрес здания, сооружения, объекта незавершенного строительства | — |
| 5.1. | Сведения о местоположении здания, сооружения, объекта незавершенного строительства (при отсутствии адреса) в структурированном в соответствии с федеральной информационной адресной системой виде | Российская Федерация, Камчатский край, Петропавловск-Камчатский г, Братская ул, д 3 |
| 5.2. | Дополнительные сведения о местоположении | — |
| 6. | Иные сведения | — |

3. Пояснения к сведениям об объекте недвижимости с кадастровым номером 41:01:0010112:2136 :

| | |
|----|---|
| 1. | — |
|----|---|

1. Сведения о характерных точках контура объекта недвижимости с кадастровым номером 41:01:0010112:2137 :

| | | | |
|-------------------|-----------------------|--------|----------|
| Система координат | <u>МСК-41, зона 1</u> | Зона № | <u>1</u> |
|-------------------|-----------------------|--------|----------|

| Обозначение характерных точек границ | Содержатся в Едином государственном реестре недвижимости | | | Определены в ходе выполнения комплексных кадастровых работ | | | Метод определения координат | Формулы, примененные для расчета средней квадратической погрешности определения координат характерных точек (Mt), м, с подставленными в такие формулы значениями и итоговые (вычисленные) значения Mt, м |
|--------------------------------------|--|---|-----------|--|--------------|-----------|---|--|
| | координаты, м | | Радиус, м | координаты, м | | Радиус, м | | |
| | X | Y | R | X | Y | R | | |
| 1 | 2 | 3 | 4 | 5 | 6 | 7 | 8 | 9 |
| н408О | — | — | — | 565 032,98 | 1 407 724,98 | — | Метод спутниковых геодезических измерений (определений) | — |
| н409О | — | — | — | 565 020,54 | 1 407 723,04 | — | | |
| н410О | — | — | — | 565 021,94 | 1 407 714,00 | — | | |
| н411О | — | — | — | 565 034,38 | 1 407 715,94 | — | | |
| н408О | — | — | — | 565 032,98 | 1 407 724,98 | — | | |

2. Сведения о характеристиках объекта недвижимости с кадастровым номером 41:01:0010112:2137 :

| № п/п | Наименование характеристики | Значение характеристики |
|-------|-----------------------------|-------------------------|
| 1 | 2 | 3 |
| 1. | Вид объекта недвижимости | Здание |

| 1 | 2 | 3 |
|------|---|--|
| 2. | Ранее присвоенный государственный учетный номер (инвентарный) здания, сооружения, объекта незавершенного строительства | — |
| 3. | Кадастровый номер земельного участка (земельных участков), в границах которого (которых) расположены здание, сооружение, объект незавершенного строительства | — |
| 4. | Уникальный учетный номер кадастрового квартала, в границах которого расположены здание, сооружение, объект незавершенного строительства | 41:01:0010112 |
| 5. | Адрес здания, сооружения, объекта незавершенного строительства | — |
| 5.1. | Сведения о местоположении здания, сооружения, объекта незавершенного строительства (при отсутствии адреса) в структурированном в соответствии с федеральной информационной адресной системой виде | Российская Федерация, Камчатский край, Петропавловск-Камчатский г, Братская ул, д 12 |
| 5.2. | Дополнительные сведения о местоположении | — |
| 6. | Иные сведения | — |

3. Пояснения к сведениям об объекте недвижимости с кадастровым номером 41:01:0010112:2137 :

| | |
|----|---|
| 1. | — |
|----|---|

1. Сведения о характерных точках контура объекта недвижимости с кадастровым номером 41:01:0010112:2138 :

Система координат МСК-41, зона 1 Зона № 1

| Обозначение характерных точек границ | Содержатся в Едином государственном реестре недвижимости | | | Определены в ходе выполнения комплексных кадастровых работ | | | Метод определения координат | Формулы, примененные для расчета средней квадратической погрешности определения координат характерных точек (Mt), м, с подставленными в такие формулы значениями и итоговые (вычисленные) значения Mt, м |
|--------------------------------------|--|---|-----------|--|--------------|-----------|---|--|
| | координаты, м | | Радиус, м | координаты, м | | Радиус, м | | |
| | X | Y | R | X | Y | R | | |
| 1 | 2 | 3 | 4 | 5 | 6 | 7 | 8 | 9 |
| н4120 | — | — | — | 565 143,92 | 1 407 731,42 | — | Метод спутниковых геодезических измерений (определений) | — |
| н4130 | — | — | — | 565 142,65 | 1 407 740,94 | — | | |
| н4140 | — | — | — | 565 130,92 | 1 407 739,38 | — | | |

| 1 | 2 | 3 | 4 | 5 | 6 | 7 | 8 | 9 |
|-------|---|---|---|------------|--------------|---|---|---|
| н4150 | — | — | — | 565 132,18 | 1 407 729,86 | — | Метод спутниковых геодезических измерений (определений) | — |
| н4120 | — | — | — | 565 143,92 | 1 407 731,42 | — | | |

2. Сведения о характеристиках объекта недвижимости с кадастровым номером 41:01:0010112:2138 :

| № п/п | Наименование характеристики | Значение характеристики |
|-------|---|---|
| 1 | 2 | 3 |
| 1. | Вид объекта недвижимости | Здание |
| 2. | Ранее присвоенный государственный учетный номер (инвентарный) здания, сооружения, объекта незавершенного строительства | — |
| 3. | Кадастровый номер земельного участка (земельных участков), в границах которого (которых) расположены здание, сооружение, объект незавершенного строительства | — |
| 4. | Уникальный учетный номер кадастрового квартала, в границах которого расположены здание, сооружение, объект незавершенного строительства | 41:01:0010112 |
| 5. | Адрес здания, сооружения, объекта незавершенного строительства | — |
| 5.1. | Сведения о местоположении здания, сооружения, объекта незавершенного строительства (при отсутствии адреса) в структурированном в соответствии с федеральной информационной адресной системой виде | Российская Федерация, Камчатский край, Петропавловск-Камчатский г, Братская ул, д 6 |
| 5.2. | Дополнительные сведения о местоположении | — |
| 6. | Иные сведения | — |

3. Пояснения к сведениям об объекте недвижимости с кадастровым номером 41:01:0010112:2138 :

| | |
|----|---|
| 1. | — |
|----|---|

1. Сведения о характерных точках контура объекта недвижимости с кадастровым номером 41:01:0010112:2140 :

| Система координат | | | МСК-41, зона 1 | | | | Зона № 1 | |
|--------------------------------------|--|---|----------------|--|--------------|-----------|---|--|
| Обозначение характерных точек границ | Содержатся в Едином государственном реестре недвижимости | | | Определены в ходе выполнения комплексных кадастровых работ | | | Метод определения координат | Формулы, примененные для расчета средней квадратической погрешности определения координат характерных точек (Mt), м, с подставленными в такие формулы значениями и итоговые (вычисленные) значения Mt, м |
| | координаты, м | | Радиус, м | координаты, м | | Радиус, м | | |
| | X | Y | R | X | Y | R | | |
| 1 | 2 | 3 | 4 | 5 | 6 | 7 | 8 | 9 |
| н4160 | — | — | — | 565 095,25 | 1 407 704,96 | — | Метод спутниковых геодезических измерений (определений) | — |
| н4170 | — | — | — | 565 084,14 | 1 407 703,52 | — | | |
| н4180 | — | — | — | 565 085,36 | 1 407 694,14 | — | | |
| н4190 | — | — | — | 565 096,48 | 1 407 695,59 | — | | |
| н4160 | — | — | — | 565 095,25 | 1 407 704,96 | — | | |

2. Сведения о характеристиках объекта недвижимости с кадастровым номером 41:01:0010112:2140 :

| № п/п | Наименование характеристики | Значение характеристики |
|-------|--|-------------------------|
| 1 | 2 | 3 |
| 1. | Вид объекта недвижимости | Здание |
| 2. | Ранее присвоенный государственный учетный номер (инвентарный) здания, сооружения, объекта незавершенного строительства | — |
| 3. | Кадастровый номер земельного участка (земельных участков), в границах которого (которых) расположены здание, сооружение, объект незавершенного строительства | — |
| 4. | Уникальный учетный номер кадастрового квартала, в границах которого расположены здание, сооружение, объект незавершенного строительства | 41:01:0010112 |

| | | |
|------|---|---|
| 1 | 2 | 3 |
| 5. | Адрес здания, сооружения, объекта незавершенного строительства | — |
| 5.1. | Сведения о местоположении здания, сооружения, объекта незавершенного строительства (при отсутствии адреса) в структурированном в соответствии с федеральной информационной адресной системой виде | Российская Федерация, Камчатский край, Петропавловск-Камчатский г, Братская ул, д 7 |
| 5.2. | Дополнительные сведения о местоположении | — |
| 6. | Иные сведения | — |

3. Пояснения к сведениям об объекте недвижимости с кадастровым номером 41:01:0010112:2140 :

| | |
|----|---|
| 1. | — |
|----|---|

1. Сведения о характерных точках контура объекта недвижимости с кадастровым номером 41:01:0010112:2142 :

| | | | |
|-------------------|-----------------------|--------|----------|
| Система координат | <u>МСК-41, зона 1</u> | Зона № | <u>1</u> |
|-------------------|-----------------------|--------|----------|

| Обозначение характерных точек границ | Содержатся в Едином государственном реестре недвижимости | | | Определены в ходе выполнения комплексных кадастровых работ | | | Метод определения координат | Формулы, примененные для расчета средней квадратической погрешности определения координат характерных точек (Mt), м, с подставленными в такие формулы значениями и итоговые (вычисленные) значения Mt, м |
|--------------------------------------|--|---|-----------|--|--------------|-----------|---|--|
| | координаты, м | | Радиус, м | координаты, м | | Радиус, м | | |
| | X | Y | R | X | Y | R | | |
| 1 | 2 | 3 | 4 | 5 | 6 | 7 | 8 | 9 |
| н4200 | — | — | — | 565 570,30 | 1 407 870,12 | — | Метод спутниковых геодезических измерений (определений) | — |
| н4210 | — | — | — | 565 560,37 | 1 407 861,58 | — | | |
| н4220 | — | — | — | 565 595,54 | 1 407 820,67 | — | | |
| н4230 | — | — | — | 565 605,46 | 1 407 829,20 | — | | |
| н4200 | — | — | — | 565 570,30 | 1 407 870,12 | — | | |

2. Сведения о характеристиках объекта недвижимости с кадастровым номером 41:01:0010112:2142 :

| № п/п | Наименование характеристики | Значение характеристики |
|-------|-----------------------------|-------------------------|
| 1 | 2 | 3 |
| 1. | Вид объекта недвижимости | Здание |

| | | |
|------|---|--|
| 1 | 2 | 3 |
| 2. | Ранее присвоенный государственный учетный номер (инвентарный) здания, сооружения, объекта незавершенного строительства | — |
| 3. | Кадастровый номер земельного участка (земельных участков), в границах которого (которых) расположены здание, сооружение, объект незавершенного строительства | 41:01:0010112:1128 |
| 4. | Уникальный учетный номер кадастрового квартала, в границах которого расположены здание, сооружение, объект незавершенного строительства | 41:01:0010112 |
| 5. | Адрес здания, сооружения, объекта незавершенного строительства | — |
| 5.1. | Сведения о местоположении здания, сооружения, объекта незавершенного строительства (при отсутствии адреса) в структурированном в соответствии с федеральной информационной адресной системой виде | Российская Федерация, Камчатский край, Петропавловск-Камчатский г, Бийская ул, д 4 |
| 5.2. | Дополнительные сведения о местоположении | — |
| 6. | Иные сведения | — |

3. Пояснения к сведениям об объекте недвижимости с кадастровым номером 41:01:0010112:2142 :

| | |
|----|---|
| 1. | — |
|----|---|

1. Сведения о характерных точках контура объекта недвижимости с кадастровым номером 41:01:0010112:2143 :

Система координат МСК-41, зона 1 Зона № 1

| Обозначение характерных точек границ | Содержатся в Едином государственном реестре недвижимости | | | Определены в ходе выполнения комплексных кадастровых работ | | | Метод определения координат | Формулы, примененные для расчета средней квадратической погрешности определения координат характерных точек (Mt), м, с подставленными в такие формулы значениями и итоговые (вычисленные) значения Mt, м |
|--------------------------------------|--|---|-----------|--|--------------|-----------|---|--|
| | координаты, м | | Радиус, м | координаты, м | | Радиус, м | | |
| | X | Y | R | X | Y | R | | |
| 1 | 2 | 3 | 4 | 5 | 6 | 7 | 8 | 9 |
| н4240 | — | — | — | 565 009,88 | 1 407 655,92 | — | Метод спутниковых геодезических измерений (определений) | — |
| н4250 | — | — | — | 565 002,88 | 1 407 654,90 | — | | |
| н4260 | — | — | — | 565 003,10 | 1 407 653,44 | — | | |

| 1 | 2 | 3 | 4 | 5 | 6 | 7 | 8 | 9 |
|-------|---|---|---|------------|--------------|---|---|---|
| н4270 | — | — | — | 564 998,08 | 1 407 652,72 | — | Метод спутниковых геодезических измерений (определений) | — |
| н4280 | — | — | — | 564 998,28 | 1 407 651,33 | — | | |
| н4290 | — | — | — | 564 995,93 | 1 407 650,98 | — | | |
| н4300 | — | — | — | 564 996,71 | 1 407 645,74 | — | | |
| н4310 | — | — | — | 565 011,08 | 1 407 647,90 | — | | |
| н4240 | — | — | — | 565 009,88 | 1 407 655,92 | — | | |

2. Сведения о характеристиках объекта недвижимости с кадастровым номером 41:01:0010112:2143 :

| № п/п | Наименование характеристики | Значение характеристики |
|-------|---|--|
| 1 | 2 | 3 |
| 1. | Вид объекта недвижимости | Здание |
| 2. | Ранее присвоенный государственный учетный номер (инвентарный) здания, сооружения, объекта незавершенного строительства | — |
| 3. | Кадастровый номер земельного участка (земельных участков), в границах которого (которых) расположены здание, сооружение, объект незавершенного строительства | — |
| 4. | Уникальный учетный номер кадастрового квартала, в границах которого расположены здание, сооружение, объект незавершенного строительства | 41:01:0010112 |
| 5. | Адрес здания, сооружения, объекта незавершенного строительства | — |
| 5.1. | Сведения о местоположении здания, сооружения, объекта незавершенного строительства (при отсутствии адреса) в структурированном в соответствии с федеральной информационной адресной системой виде | Российская Федерация, Камчатский край, Петропавловск-Камчатский г, Иркутская ул, д 8 |
| 5.2. | Дополнительные сведения о местоположении | — |
| 6. | Иные сведения | — |

3. Пояснения к сведениям об объекте недвижимости с кадастровым номером 41:01:0010112:2143 :

| | |
|----|---|
| 1. | — |
|----|---|

1. Сведения о характерных точках контура объекта недвижимости с кадастровым номером 41:01:0010112:2145 :

| Система координат | | | МСК-41, зона 1 | | | | Зона № 1 | |
|--------------------------------------|--|---|----------------|--|--------------|-----------|---|--|
| Обозначение характерных точек границ | Содержатся в Едином государственном реестре недвижимости | | | Определены в ходе выполнения комплексных кадастровых работ | | | Метод определения координат | Формулы, примененные для расчета средней квадратической погрешности определения координат характерных точек (Mt), м, с подставленными в такие формулы значениями и итоговые (вычисленные) значения Mt, м |
| | координаты, м | | Радиус, м | координаты, м | | Радиус, м | | |
| | X | Y | R | X | Y | R | | |
| 1 | 2 | 3 | 4 | 5 | 6 | 7 | 8 | 9 |
| н4320 | — | — | — | 565 007,93 | 1 407 619,60 | — | Метод спутниковых геодезических измерений (определений) | — |
| н4330 | — | — | — | 564 996,01 | 1 407 617,85 | — | | |
| н4340 | — | — | — | 564 997,38 | 1 407 608,55 | — | | |
| н4350 | — | — | — | 565 009,30 | 1 407 610,30 | — | | |
| н4320 | — | — | — | 565 007,93 | 1 407 619,60 | — | | |

2. Сведения о характеристиках объекта недвижимости с кадастровым номером 41:01:0010112:2145 :

| № п/п | Наименование характеристики | Значение характеристики |
|-------|--|-------------------------|
| 1 | 2 | 3 |
| 1. | Вид объекта недвижимости | Здание |
| 2. | Ранее присвоенный государственный учетный номер (инвентарный) здания, сооружения, объекта незавершенного строительства | — |
| 3. | Кадастровый номер земельного участка (земельных участков), в границах которого (которых) расположены здание, сооружение, объект незавершенного строительства | — |
| 4. | Уникальный учетный номер кадастрового квартала, в границах которого расположены здание, сооружение, объект незавершенного строительства | 41:01:0010112 |

| | | |
|------|---|--|
| 1 | 2 | 3 |
| 5. | Адрес здания, сооружения, объекта незавершенного строительства | — |
| 5.1. | Сведения о местоположении здания, сооружения, объекта незавершенного строительства (при отсутствии адреса) в структурированном в соответствии с федеральной информационной адресной системой виде | Российская Федерация, Камчатский край, Петропавловск-Камчатский г, Иркутская ул, д 9 |
| 5.2. | Дополнительные сведения о местоположении | — |
| 6. | Иные сведения | — |

3. Пояснения к сведениям об объекте недвижимости с кадастровым номером 41:01:0010112:2145 :

| | |
|----|---|
| 1. | — |
|----|---|

1. Сведения о характерных точках контура объекта недвижимости с кадастровым номером 41:01:0010112:2146 :

| | | | |
|-------------------|-----------------------|--------|----------|
| Система координат | <u>МСК-41, зона 1</u> | Зона № | <u>1</u> |
|-------------------|-----------------------|--------|----------|

| Обозначение характерных точек границ | Содержатся в Едином государственном реестре недвижимости | | | Определены в ходе выполнения комплексных кадастровых работ | | | Метод определения координат | Формулы, примененные для расчета средней квадратической погрешности определения координат характерных точек (Mt), м, с подставленными в такие формулы значениями и итоговые (вычисленные) значения Mt, м |
|--------------------------------------|--|---|-----------|--|--------------|-----------|---|--|
| | координаты, м | | Радиус, м | координаты, м | | Радиус, м | | |
| | X | Y | R | X | Y | R | | |
| 1 | 2 | 3 | 4 | 5 | 6 | 7 | 8 | 9 |
| н4360 | — | — | — | 565 048,64 | 1 407 615,91 | — | Метод спутниковых геодезических измерений (определений) | — |
| н4370 | — | — | — | 565 047,37 | 1 407 625,20 | — | | |
| н4380 | — | — | — | 565 035,19 | 1 407 623,54 | — | | |
| н4390 | — | — | — | 565 036,46 | 1 407 614,25 | — | | |
| н4360 | — | — | — | 565 048,64 | 1 407 615,91 | — | | |

2. Сведения о характеристиках объекта недвижимости с кадастровым номером 41:01:0010112:2146 :

| № п/п | Наименование характеристики | Значение характеристики |
|-------|-----------------------------|-------------------------|
| 1 | 2 | 3 |
| 1. | Вид объекта недвижимости | Здание |

| | | |
|------|---|--|
| 1 | 2 | 3 |
| 2. | Ранее присвоенный государственный учетный номер (инвентарный) здания, сооружения, объекта незавершенного строительства | — |
| 3. | Кадастровый номер земельного участка (земельных участков), в границах которого (которых) расположены здание, сооружение, объект незавершенного строительства | — |
| 4. | Уникальный учетный номер кадастрового квартала, в границах которого расположены здание, сооружение, объект незавершенного строительства | 41:01:0010112 |
| 5. | Адрес здания, сооружения, объекта незавершенного строительства | — |
| 5.1. | Сведения о местоположении здания, сооружения, объекта незавершенного строительства (при отсутствии адреса) в структурированном в соответствии с федеральной информационной адресной системой виде | Российская Федерация, Камчатский край, Петропавловск-Камчатский г, Иркутская ул, д 7 |
| 5.2. | Дополнительные сведения о местоположении | — |
| 6. | Иные сведения | — |

3. Пояснения к сведениям об объекте недвижимости с кадастровым номером 41:01:0010112:2146 :

| | |
|----|---|
| 1. | — |
|----|---|

1. Сведения о характерных точках контура объекта недвижимости с кадастровым номером 41:01:0010112:2147 :

Система координат МСК-41, зона 1 Зона № 1

| Обозначение характерных точек границ | Содержатся в Едином государственном реестре недвижимости | | | Определены в ходе выполнения комплексных кадастровых работ | | | Метод определения координат | Формулы, примененные для расчета средней квадратической погрешности определения координат характерных точек (Mt), м, с подставленными в такие формулы значениями и итоговые (вычисленные) значения Mt, м |
|--------------------------------------|--|---|-----------|--|--------------|-----------|---|--|
| | координаты, м | | Радиус, м | координаты, м | | Радиус, м | | |
| | X | Y | R | X | Y | R | | |
| 1 | 2 | 3 | 4 | 5 | 6 | 7 | 8 | 9 |
| н4400 | — | — | — | 565 418,12 | 1 407 731,54 | — | Метод спутниковых геодезических измерений (определений) | — |
| н4410 | — | — | — | 565 381,66 | 1 407 775,95 | — | | |
| н4420 | — | — | — | 565 372,36 | 1 407 768,32 | — | | |

| 1 | 2 | 3 | 4 | 5 | 6 | 7 | 8 | 9 |
|-------|---|---|---|------------|--------------|---|---|---|
| н4430 | — | — | — | 565 408,82 | 1 407 723,91 | — | Метод спутниковых геодезических измерений (определений) | — |
| н4400 | — | — | — | 565 418,12 | 1 407 731,54 | — | | |

2. Сведения о характеристиках объекта недвижимости с кадастровым номером 41:01:0010112:2147 :

| № п/п | Наименование характеристики | Значение характеристики |
|-------|---|--|
| 1 | 2 | 3 |
| 1. | Вид объекта недвижимости | Здание |
| 2. | Ранее присвоенный государственный учетный номер (инвентарный) здания, сооружения, объекта незавершенного строительства | — |
| 3. | Кадастровый номер земельного участка (земельных участков), в границах которого (которых) расположены здание, сооружение, объект незавершенного строительства | 41:01:0010112:1872 |
| 4. | Уникальный учетный номер кадастрового квартала, в границах которого расположены здание, сооружение, объект незавершенного строительства | 41:01:0010112 |
| 5. | Адрес здания, сооружения, объекта незавершенного строительства | — |
| 5.1. | Сведения о местоположении здания, сооружения, объекта незавершенного строительства (при отсутствии адреса) в структурированном в соответствии с федеральной информационной адресной системой виде | Российская Федерация, Камчатский край, Петропавловск-Камчатский г, Крылова ул, д 3 |
| 5.2. | Дополнительные сведения о местоположении | — |
| 6. | Иные сведения | — |

3. Пояснения к сведениям об объекте недвижимости с кадастровым номером 41:01:0010112:2147 :

| | |
|----|---|
| 1. | — |
|----|---|

1. Сведения о характерных точках контура объекта недвижимости с кадастровым номером 41:01:0010112:2150 :

| Система координат | | | МСК-41, зона 1 | | | | Зона № 1 | |
|--------------------------------------|--|---|----------------|--|--------------|-----------|---|--|
| Обозначение характерных точек границ | Содержатся в Едином государственном реестре недвижимости | | | Определены в ходе выполнения комплексных кадастровых работ | | | Метод определения координат | Формулы, примененные для расчета средней квадратической погрешности определения координат характерных точек (Mt), м, с подставленными в такие формулы значениями и итоговые (вычисленные) значения Mt, м |
| | координаты, м | | Радиус, м | координаты, м | | Радиус, м | | |
| | X | Y | R | X | Y | R | | |
| 1 | 2 | 3 | 4 | 5 | 6 | 7 | 8 | 9 |
| н4440 | — | — | — | 566 012,14 | 1 407 374,06 | — | Метод спутниковых геодезических измерений (определений) | — |
| н4450 | — | — | — | 565 999,65 | 1 407 362,14 | — | | |
| н4460 | — | — | — | 566 008,08 | 1 407 353,30 | — | | |
| н4470 | — | — | — | 566 020,57 | 1 407 365,23 | — | | |
| н4440 | — | — | — | 566 012,14 | 1 407 374,06 | — | | |

2. Сведения о характеристиках объекта недвижимости с кадастровым номером 41:01:0010112:2150 :

| № п/п | Наименование характеристики | Значение характеристики |
|-------|--|-------------------------|
| 1 | 2 | 3 |
| 1. | Вид объекта недвижимости | Здание |
| 2. | Ранее присвоенный государственный учетный номер (инвентарный) здания, сооружения, объекта незавершенного строительства | — |
| 3. | Кадастровый номер земельного участка (земельных участков), в границах которого (которых) расположены здание, сооружение, объект незавершенного строительства | — |
| 4. | Уникальный учетный номер кадастрового квартала, в границах которого расположены здание, сооружение, объект незавершенного строительства | 41:01:0010112 |

| | | |
|------|---|--|
| 1 | 2 | 3 |
| 5. | Адрес здания, сооружения, объекта незавершенного строительства | — |
| 5.1. | Сведения о местоположении здания, сооружения, объекта незавершенного строительства (при отсутствии адреса) в структурированном в соответствии с федеральной информационной адресной системой виде | Российская Федерация, Камчатский край, Петропавловск-Камчатский г, Победы пр-кт, д 101 |
| 5.2. | Дополнительные сведения о местоположении | — |
| 6. | Иные сведения | — |

3. Пояснения к сведениям об объекте недвижимости с кадастровым номером 41:01:0010112:2150 :

| | |
|----|---|
| 1. | — |
|----|---|

1. Сведения о характерных точках контура объекта недвижимости с кадастровым номером 41:01:0010112:2155 :

Система координат МСК-41, зона 1 Зона № 1

| Обозначение характерных точек границ | Содержатся в Едином государственном реестре недвижимости | | | Определены в ходе выполнения комплексных кадастровых работ | | | Метод определения координат | Формулы, примененные для расчета средней квадратической погрешности определения координат характерных точек (Mt), м, с подставленными в такие формулы значениями и итоговые (вычисленные) значения Mt, м |
|--------------------------------------|--|---|-----------|--|--------------|-----------|---|--|
| | координаты, м | | Радиус, м | координаты, м | | Радиус, м | | |
| | X | Y | R | X | Y | R | | |
| 1 | 2 | 3 | 4 | 5 | 6 | 7 | 8 | 9 |
| н4480 | — | — | — | 566 452,91 | 1 407 655,61 | — | Метод спутниковых геодезических измерений (определений) | — |
| н4490 | — | — | — | 566 413,14 | 1 407 608,20 | — | | |
| н4500 | — | — | — | 566 414,30 | 1 407 607,22 | — | | |
| н4510 | — | — | — | 566 374,70 | 1 407 559,26 | — | | |
| н4520 | — | — | — | 566 384,40 | 1 407 551,08 | — | | |
| н4530 | — | — | — | 566 423,84 | 1 407 597,92 | — | | |
| н4540 | — | — | — | 566 422,44 | 1 407 599,09 | — | | |

| 1 | 2 | 3 | 4 | 5 | 6 | 7 | 8 | 9 |
|-------|---|---|---|------------|--------------|---|---|---|
| н4550 | — | — | — | 566 462,62 | 1 407 647,26 | — | Метод спутниковых геодезических измерений (определений) | — |
| н4480 | — | — | — | 566 452,91 | 1 407 655,61 | — | | |

2. Сведения о характеристиках объекта недвижимости с кадастровым номером 41:01:0010112:2155 :

| № п/п | Наименование характеристики | Значение характеристики |
|-------|---|---|
| 1 | 2 | 3 |
| 1. | Вид объекта недвижимости | Здание |
| 2. | Ранее присвоенный государственный учетный номер (инвентарный) здания, сооружения, объекта незавершенного строительства | — |
| 3. | Кадастровый номер земельного участка (земельных участков), в границах которого (которых) расположены здание, сооружение, объект незавершенного строительства | 41:01:0010112:234 |
| 4. | Уникальный учетный номер кадастрового квартала, в границах которого расположены здание, сооружение, объект незавершенного строительства | 41:01:0010112 |
| 5. | Адрес здания, сооружения, объекта незавершенного строительства | — |
| 5.1. | Сведения о местоположении здания, сооружения, объекта незавершенного строительства (при отсутствии адреса) в структурированном в соответствии с федеральной информационной адресной системой виде | Российская Федерация, Камчатский край, Петропавловск-Камчатский г, Победы пр-кт, д 81 |
| 5.2. | Дополнительные сведения о местоположении | — |
| 6. | Иные сведения | — |

3. Пояснения к сведениям об объекте недвижимости с кадастровым номером 41:01:0010112:2155 :

| | |
|----|---|
| 1. | — |
|----|---|

1. Сведения о характерных точках контура объекта недвижимости с кадастровым номером 41:01:0010112:2281 :

| Система координат | | | МСК-41, зона 1 | | | | Зона № 1 | |
|--------------------------------------|--|---|----------------|--|--------------|-----------|---|--|
| Обозначение характерных точек границ | Содержатся в Едином государственном реестре недвижимости | | | Определены в ходе выполнения комплексных кадастровых работ | | | Метод определения координат | Формулы, примененные для расчета средней квадратической погрешности определения координат характерных точек (Mt), м, с подставленными в такие формулы значениями и итоговые (вычисленные) значения Mt, м |
| | координаты, м | | Радиус, м | координаты, м | | Радиус, м | | |
| | X | Y | R | X | Y | R | | |
| 1 | 2 | 3 | 4 | 5 | 6 | 7 | 8 | 9 |
| н456О | — | — | — | 565 385,51 | 1 406 611,76 | — | Метод спутниковых геодезических измерений (определений) | — |
| н457О | — | — | — | 565 381,61 | 1 406 613,42 | — | | |
| н458О | — | — | — | 565 379,38 | 1 406 608,14 | — | | |
| н459О | — | — | — | 565 383,28 | 1 406 606,50 | — | | |
| н456О | — | — | — | 565 385,51 | 1 406 611,76 | — | | |

2. Сведения о характеристиках объекта недвижимости с кадастровым номером 41:01:0010112:2281 :

| № п/п | Наименование характеристики | Значение характеристики |
|-------|--|-------------------------|
| 1 | 2 | 3 |
| 1. | Вид объекта недвижимости | Здание |
| 2. | Ранее присвоенный государственный учетный номер (инвентарный) здания, сооружения, объекта незавершенного строительства | — |
| 3. | Кадастровый номер земельного участка (земельных участков), в границах которого (которых) расположены здание, сооружение, объект незавершенного строительства | — |
| 4. | Уникальный учетный номер кадастрового квартала, в границах которого расположены здание, сооружение, объект незавершенного строительства | 41:01:0010112 |

| | | |
|------|---|--|
| 1 | 2 | 3 |
| 5. | Адрес здания, сооружения, объекта незавершенного строительства | — |
| 5.1. | Сведения о местоположении здания, сооружения, объекта незавершенного строительства (при отсутствии адреса) в структурированном в соответствии с федеральной информационной адресной системой виде | Российская Федерация, Камчатский край, Петропавловск-Камчатский г, Якутская ул, д 32 |
| 5.2. | Дополнительные сведения о местоположении | — |
| 6. | Иные сведения | — |

3. Пояснения к сведениям об объекте недвижимости с кадастровым номером 41:01:0010112:2281 :

| | |
|----|---|
| 1. | — |
|----|---|

1. Сведения о характерных точках контура объекта недвижимости с кадастровым номером 41:01:0010112:2309 :

| | | | |
|-------------------|-----------------------|--------|----------|
| Система координат | <u>МСК-41, зона 1</u> | Зона № | <u>1</u> |
|-------------------|-----------------------|--------|----------|

| Обозначение характерных точек границ | Содержатся в Едином государственном реестре недвижимости | | | Определены в ходе выполнения комплексных кадастровых работ | | | Метод определения координат | Формулы, примененные для расчета средней квадратической погрешности определения координат характерных точек (Mt), м, с подставленными в такие формулы значениями и итоговые (вычисленные) значения Mt, м |
|--------------------------------------|--|---|-----------|--|--------------|-----------|---|--|
| | координаты, м | | Радиус, м | координаты, м | | Радиус, м | | |
| | X | Y | R | X | Y | R | | |
| 1 | 2 | 3 | 4 | 5 | 6 | 7 | 8 | 9 |
| н4600 | — | — | — | 565 531,55 | 1 406 608,72 | — | Метод спутниковых геодезических измерений (определений) | — |
| н4610 | — | — | — | 565 527,14 | 1 406 600,15 | — | | |
| н4620 | — | — | — | 565 531,10 | 1 406 598,10 | — | | |
| н4630 | — | — | — | 565 535,52 | 1 406 606,67 | — | | |
| н4600 | — | — | — | 565 531,55 | 1 406 608,72 | — | | |

2. Сведения о характеристиках объекта недвижимости с кадастровым номером 41:01:0010112:2309 :

| № п/п | Наименование характеристики | Значение характеристики |
|-------|-----------------------------|-------------------------|
| 1 | 2 | 3 |
| 1. | Вид объекта недвижимости | Здание |

| 1 | 2 | 3 |
|------|---|---|
| 2. | Ранее присвоенный государственный учетный номер (инвентарный) здания, сооружения, объекта незавершенного строительства | — |
| 3. | Кадастровый номер земельного участка (земельных участков), в границах которого (которых) расположены здание, сооружение, объект незавершенного строительства | — |
| 4. | Уникальный учетный номер кадастрового квартала, в границах которого расположены здание, сооружение, объект незавершенного строительства | 41:01:0010112 |
| 5. | Адрес здания, сооружения, объекта незавершенного строительства | — |
| 5.1. | Сведения о местоположении здания, сооружения, объекта незавершенного строительства (при отсутствии адреса) в структурированном в соответствии с федеральной информационной адресной системой виде | Российская Федерация, Камчатский край, Петропавловск-Камчатский г, Читинская ул, д 58 |
| 5.2. | Дополнительные сведения о местоположении | — |
| 6. | Иные сведения | — |

3. Пояснения к сведениям об объекте недвижимости с кадастровым номером 41:01:0010112:2309 :

| | |
|----|---|
| 1. | — |
|----|---|

1. Сведения о характерных точках контура объекта недвижимости с кадастровым номером 41:01:0010112:263 :

Система координат МСК-41, зона 1 Зона № 1

| Обозначение характерных точек границ | Содержатся в Едином государственном реестре недвижимости | | | Определены в ходе выполнения комплексных кадастровых работ | | | Метод определения координат | Формулы, примененные для расчета средней квадратической погрешности определения координат характерных точек (Mt), м, с подставленными в такие формулы значениями и итоговые (вычисленные) значения Mt, м |
|--------------------------------------|--|---|-----------|--|--------------|-----------|---|--|
| | координаты, м | | Радиус, м | координаты, м | | Радиус, м | | |
| | X | Y | R | X | Y | R | | |
| 1 | 2 | 3 | 4 | 5 | 6 | 7 | 8 | 9 |
| н5080 | — | — | — | 565 509,64 | 1 406 651,90 | — | Метод спутниковых геодезических измерений (определений) | — |
| н5090 | — | — | — | 565 507,45 | 1 406 644,44 | — | | |
| н5100 | — | — | — | 565 516,11 | 1 406 641,90 | — | | |

| 1 | 2 | 3 | 4 | 5 | 6 | 7 | 8 | 9 |
|-------|---|---|---|------------|--------------|---|---|---|
| н511О | — | — | — | 565 518,30 | 1 406 649,37 | — | Метод спутниковых геодезических измерений (определений) | — |
| н508О | — | — | — | 565 509,64 | 1 406 651,90 | — | | |

2. Сведения о характеристиках объекта недвижимости с кадастровым номером 41:01:0010112:263 :

| № п/п | Наименование характеристики | Значение характеристики |
|-------|---|---|
| 1 | 2 | 3 |
| 1. | Вид объекта недвижимости | Здание |
| 2. | Ранее присвоенный государственный учетный номер (инвентарный) здания, сооружения, объекта незавершенного строительства | — |
| 3. | Кадастровый номер земельного участка (земельных участков), в границах которого (которых) расположены здание, сооружение, объект незавершенного строительства | 41:01:0010112:73 |
| 4. | Уникальный учетный номер кадастрового квартала, в границах которого расположены здание, сооружение, объект незавершенного строительства | 41:01:0010112 |
| 5. | Адрес здания, сооружения, объекта незавершенного строительства | — |
| 5.1. | Сведения о местоположении здания, сооружения, объекта незавершенного строительства (при отсутствии адреса) в структурированном в соответствии с федеральной информационной адресной системой виде | Российская Федерация, Камчатский край, Петропавловск-Камчатский г, Читинская ул, д 49 |
| 5.2. | Дополнительные сведения о местоположении | — |
| 6. | Иные сведения | — |

3. Пояснения к сведениям об объекте недвижимости с кадастровым номером 41:01:0010112:263 :

| | |
|----|---|
| 1. | — |
|----|---|

1. Сведения о характерных точках контура объекта недвижимости с кадастровым номером 41:01:0010112:264 :

| Система координат | | | МСК-41, зона 1 | | | | Зона № 1 | |
|--------------------------------------|--|---|----------------|--|--------------|-----------|---|--|
| Обозначение характерных точек границ | Содержатся в Едином государственном реестре недвижимости | | | Определены в ходе выполнения комплексных кадастровых работ | | | Метод определения координат | Формулы, примененные для расчета средней квадратической погрешности определения координат характерных точек (Mt), м, с подставленными в такие формулы значениями и итоговые (вычисленные) значения Mt, м |
| | координаты, м | | Радиус, м | координаты, м | | Радиус, м | | |
| | X | Y | R | X | Y | R | | |
| 1 | 2 | 3 | 4 | 5 | 6 | 7 | 8 | 9 |
| н5250 | — | — | — | 565 515,35 | 1 406 542,16 | — | Метод спутниковых геодезических измерений (определений) | — |
| н5260 | — | — | — | 565 510,84 | 1 406 544,04 | — | | |
| н5270 | — | — | — | 565 507,26 | 1 406 535,46 | — | | |
| н5280 | — | — | — | 565 511,77 | 1 406 533,58 | — | | |
| н5250 | — | — | — | 565 515,35 | 1 406 542,16 | — | | |

2. Сведения о характеристиках объекта недвижимости с кадастровым номером 41:01:0010112:264 :

| № п/п | Наименование характеристики | Значение характеристики |
|-------|--|-------------------------|
| 1 | 2 | 3 |
| 1. | Вид объекта недвижимости | Здание |
| 2. | Ранее присвоенный государственный учетный номер (инвентарный) здания, сооружения, объекта незавершенного строительства | — |
| 3. | Кадастровый номер земельного участка (земельных участков), в границах которого (которых) расположены здание, сооружение, объект незавершенного строительства | 41:01:0010112:71 |
| 4. | Уникальный учетный номер кадастрового квартала, в границах которого расположены здание, сооружение, объект незавершенного строительства | 41:01:0010112 |

| 1 | 2 | 3 |
|------|---|---|
| 5. | Адрес здания, сооружения, объекта незавершенного строительства | — |
| 5.1. | Сведения о местоположении здания, сооружения, объекта незавершенного строительства (при отсутствии адреса) в структурированном в соответствии с федеральной информационной адресной системой виде | Российская Федерация, Камчатский край, Петропавловск-Камчатский г, Читинская ул, д 62 |
| 5.2. | Дополнительные сведения о местоположении | — |
| 6. | Иные сведения | — |

3. Пояснения к сведениям об объекте недвижимости с кадастровым номером 41:01:0010112:264 :

| | |
|----|---|
| 1. | — |
|----|---|

1. Сведения о характерных точках контура объекта недвижимости с кадастровым номером 41:01:0010112:281 :

| | | | |
|-------------------|-----------------------|--------|----------|
| Система координат | <u>МСК-41, зона 1</u> | Зона № | <u>1</u> |
|-------------------|-----------------------|--------|----------|

| Обозначение характерных точек границ | Содержатся в Едином государственном реестре недвижимости | | | Определены в ходе выполнения комплексных кадастровых работ | | | Метод определения координат | Формулы, примененные для расчета средней квадратической погрешности определения координат характерных точек (Mt), м, с подставленными в такие формулы значениями и итоговые (вычисленные) значения Mt, м |
|--------------------------------------|--|---|-----------|--|--------------|-----------|---|--|
| | координаты, м | | Радиус, м | координаты, м | | Радиус, м | | |
| | X | Y | R | X | Y | R | | |
| 1 | 2 | 3 | 4 | 5 | 6 | 7 | 8 | 9 |
| н6140 | — | — | — | 565 281,57 | 1 407 825,00 | — | Метод спутниковых геодезических измерений (определений) | — |
| н6150 | — | — | — | 565 276,78 | 1 407 830,38 | — | | |
| н6160 | — | — | — | 565 261,61 | 1 407 816,86 | — | | |
| н6170 | — | — | — | 565 266,38 | 1 407 811,51 | — | | |
| н6180 | — | — | — | 565 269,69 | 1 407 814,46 | — | | |
| н6190 | — | — | — | 565 280,76 | 1 407 802,10 | — | | |
| н6200 | — | — | — | 565 277,21 | 1 407 798,91 | — | | |

| 1 | 2 | 3 | 4 | 5 | 6 | 7 | 8 | 9 |
|-------|---|---|---|------------|--------------|---|---|---|
| н6210 | — | — | — | 565 282,05 | 1 407 793,52 | — | Метод спутниковых геодезических измерений (определений) | — |
| н6220 | — | — | — | 565 297,31 | 1 407 807,21 | — | | |
| н6230 | — | — | — | 565 292,55 | 1 407 812,54 | — | | |
| н6240 | — | — | — | 565 291,36 | 1 407 811,48 | — | | |
| н6250 | — | — | — | 565 280,25 | 1 407 823,82 | — | | |
| н6140 | — | — | — | 565 281,57 | 1 407 825,00 | — | | |

2. Сведения о характеристиках объекта недвижимости с кадастровым номером 41:01:0010112:281 :

| № п/п | Наименование характеристики | Значение характеристики |
|-------|---|---|
| 1 | 2 | 3 |
| 1. | Вид объекта недвижимости | Здание |
| 2. | Ранее присвоенный государственный учетный номер (инвентарный) здания, сооружения, объекта незавершенного строительства | — |
| 3. | Кадастровый номер земельного участка (земельных участков), в границах которого (которых) расположены здание, сооружение, объект незавершенного строительства | 41:01:0010112:116 |
| 4. | Уникальный учетный номер кадастрового квартала, в границах которого расположены здание, сооружение, объект незавершенного строительства | 41:01:0010112 |
| 5. | Адрес здания, сооружения, объекта незавершенного строительства | — |
| 5.1. | Сведения о местоположении здания, сооружения, объекта незавершенного строительства (при отсутствии адреса) в структурированном в соответствии с федеральной информационной адресной системой виде | Российская Федерация, Камчатский край, Петропавловск-Камчатский г, Арсеньева ул, д 16 |
| 5.2. | Дополнительные сведения о местоположении | — |
| 6. | Иные сведения | — |

3. Пояснения к сведениям об объекте недвижимости с кадастровым номером 41:01:0010112:281 :

| | |
|----|---|
| 1. | — |
|----|---|

1. Сведения о характерных точках контура объекта недвижимости с кадастровым номером 41:01:0010112:366 :

| Система координат | | | МСК-41, зона 1 | | | | Зона № 1 | |
|--------------------------------------|--|---|----------------|--|--------------|-----------|---|--|
| Обозначение характерных точек границ | Содержатся в Едином государственном реестре недвижимости | | | Определены в ходе выполнения комплексных кадастровых работ | | | Метод определения координат | Формулы, примененные для расчета средней квадратической погрешности определения координат характерных точек (Mt), м, с подставленными в такие формулы значениями и итоговые (вычисленные) значения Mt, м |
| | координаты, м | | Радиус, м | координаты, м | | Радиус, м | | |
| | X | Y | R | X | Y | R | | |
| 1 | 2 | 3 | 4 | 5 | 6 | 7 | 8 | 9 |
| н156О | — | — | — | 565 809,32 | 1 408 025,36 | — | Метод спутниковых геодезических измерений (определений) | — |
| н157О | — | — | — | 565 813,42 | 1 408 013,02 | — | | |
| н158О | — | — | — | 565 781,12 | 1 408 002,30 | — | | |
| н159О | — | — | — | 565 777,02 | 1 408 014,65 | — | | |
| н156О | — | — | — | 565 809,32 | 1 408 025,36 | — | | |

2. Сведения о характеристиках объекта недвижимости с кадастровым номером 41:01:0010112:366 :

| № п/п | Наименование характеристики | Значение характеристики |
|-------|--|-------------------------|
| 1 | 2 | 3 |
| 1. | Вид объекта недвижимости | Здание |
| 2. | Ранее присвоенный государственный учетный номер (инвентарный) здания, сооружения, объекта незавершенного строительства | — |
| 3. | Кадастровый номер земельного участка (земельных участков), в границах которого (которых) расположены здание, сооружение, объект незавершенного строительства | 41:01:0010112:6 |
| 4. | Уникальный учетный номер кадастрового квартала, в границах которого расположены здание, сооружение, объект незавершенного строительства | 41:01:0010112 |

| | | |
|------|---|---|
| 1 | 2 | 3 |
| 5. | Адрес здания, сооружения, объекта незавершенного строительства | — |
| 5.1. | Сведения о местоположении здания, сооружения, объекта незавершенного строительства (при отсутствии адреса) в структурированном в соответствии с федеральной информационной адресной системой виде | Российская Федерация, Камчатский край, Петропавловск-Камчатский г, Арсеньева ул, д 2а |
| 5.2. | Дополнительные сведения о местоположении | — |
| 6. | Иные сведения | — |

3. Пояснения к сведениям об объекте недвижимости с кадастровым номером 41:01:0010112:366 :

| | |
|----|---|
| 1. | — |
|----|---|

1. Сведения о характерных точках контура объекта недвижимости с кадастровым номером 41:01:0010112:379 :

| | | | |
|-------------------|-----------------------|--------|----------|
| Система координат | <u>МСК-41, зона 1</u> | Зона № | <u>1</u> |
|-------------------|-----------------------|--------|----------|

| Обозначение характерных точек границ | Содержатся в Едином государственном реестре недвижимости | | | Определены в ходе выполнения комплексных кадастровых работ | | | Метод определения координат | Формулы, примененные для расчета средней квадратической погрешности определения координат характерных точек (Mt), м, с подставленными в такие формулы значениями и итоговые (вычисленные) значения Mt, м |
|--------------------------------------|--|---|-----------|--|--------------|-----------|---|--|
| | координаты, м | | Радиус, м | координаты, м | | Радиус, м | | |
| | X | Y | R | X | Y | R | | |
| 1 | 2 | 3 | 4 | 5 | 6 | 7 | 8 | 9 |
| н666О | — | — | — | 565 639,55 | 1 407 958,46 | — | Метод спутниковых геодезических измерений (определений) | — |
| н667О | — | — | — | 565 604,19 | 1 407 999,22 | — | | |
| н668О | — | — | — | 565 594,68 | 1 407 990,98 | — | | |
| н669О | — | — | — | 565 630,04 | 1 407 950,21 | — | | |
| н666О | — | — | — | 565 639,55 | 1 407 958,46 | — | | |

2. Сведения о характеристиках объекта недвижимости с кадастровым номером 41:01:0010112:379 :

| № п/п | Наименование характеристики | Значение характеристики |
|-------|-----------------------------|-------------------------|
| 1 | 2 | 3 |
| 1. | Вид объекта недвижимости | Здание |

| 1 | 2 | 3 |
|------|---|---|
| 2. | Ранее присвоенный государственный учетный номер (инвентарный) здания, сооружения, объекта незавершенного строительства | — |
| 3. | Кадастровый номер земельного участка (земельных участков), в границах которого (которых) расположены здание, сооружение, объект незавершенного строительства | 41:01:0010112:18 |
| 4. | Уникальный учетный номер кадастрового квартала, в границах которого расположены здание, сооружение, объект незавершенного строительства | 41:01:0010112 |
| 5. | Адрес здания, сооружения, объекта незавершенного строительства | — |
| 5.1. | Сведения о местоположении здания, сооружения, объекта незавершенного строительства (при отсутствии адреса) в структурированном в соответствии с федеральной информационной адресной системой виде | Российская Федерация, Камчатский край, Петропавловск-Камчатский г, Арсеньева ул, д ба |
| 5.2. | Дополнительные сведения о местоположении | — |
| 6. | Иные сведения | — |

3. Пояснения к сведениям об объекте недвижимости с кадастровым номером 41:01:0010112:379 :

| | |
|----|---|
| 1. | — |
|----|---|

1. Сведения о характерных точках контура объекта недвижимости с кадастровым номером 41:01:0010112:380 :

| Система координат | | МСК-41, зона 1 | | | | | Зона № 1 | |
|--------------------------------------|--|----------------|-----------|--|--------------|-----------|---|--|
| Обозначение характерных точек границ | Содержатся в Едином государственном реестре недвижимости | | | Определены в ходе выполнения комплексных кадастровых работ | | | Метод определения координат | Формулы, примененные для расчета средней квадратической погрешности определения координат характерных точек (Mt), м, с подставленными в такие формулы значениями и итоговые (вычисленные) значения Mt, м |
| | координаты, м | | Радиус, м | координаты, м | | Радиус, м | | |
| | X | Y | R | X | Y | R | | |
| 1 | 2 | 3 | 4 | 5 | 6 | 7 | 8 | 9 |
| н6700 | — | — | — | 565 740,72 | 1 407 926,60 | — | Метод спутниковых геодезических измерений (определений) | — |
| н6710 | — | — | — | 565 691,63 | 1 407 947,72 | — | | |
| н6720 | — | — | — | 565 686,63 | 1 407 936,12 | — | | |

| 1 | 2 | 3 | 4 | 5 | 6 | 7 | 8 | 9 |
|-------|---|---|---|------------|--------------|---|---|---|
| н6730 | — | — | — | 565 735,71 | 1 407 914,98 | — | Метод спутниковых геодезических измерений (определений) | — |
| н6700 | — | — | — | 565 740,72 | 1 407 926,60 | — | | |

2. Сведения о характеристиках объекта недвижимости с кадастровым номером 41:01:0010112:380 :

| № п/п | Наименование характеристики | Значение характеристики |
|-------|---|---|
| 1 | 2 | 3 |
| 1. | Вид объекта недвижимости | Здание |
| 2. | Ранее присвоенный государственный учетный номер (инвентарный) здания, сооружения, объекта незавершенного строительства | — |
| 3. | Кадастровый номер земельного участка (земельных участков), в границах которого (которых) расположены здание, сооружение, объект незавершенного строительства | 41:01:0010112:1847 |
| 4. | Уникальный учетный номер кадастрового квартала, в границах которого расположены здание, сооружение, объект незавершенного строительства | 41:01:0010112 |
| 5. | Адрес здания, сооружения, объекта незавершенного строительства | — |
| 5.1. | Сведения о местоположении здания, сооружения, объекта незавершенного строительства (при отсутствии адреса) в структурированном в соответствии с федеральной информационной адресной системой виде | Российская Федерация, Камчатский край, Петропавловск-Камчатский г, Арсеньева ул, д 4а |
| 5.2. | Дополнительные сведения о местоположении | — |
| 6. | Иные сведения | — |

3. Пояснения к сведениям об объекте недвижимости с кадастровым номером 41:01:0010112:380 :

| | |
|----|---|
| 1. | — |
|----|---|

1. Сведения о характерных точках контура объекта недвижимости с кадастровым номером 41:01:0010112:382 :

| Система координат | | | МСК-41, зона 1 | | | | Зона № 1 | |
|--------------------------------------|--|---|----------------|--|--------------|-----------|---|--|
| Обозначение характерных точек границ | Содержатся в Едином государственном реестре недвижимости | | | Определены в ходе выполнения комплексных кадастровых работ | | | Метод определения координат | Формулы, примененные для расчета средней квадратической погрешности определения координат характерных точек (Mt), м, с подставленными в такие формулы значениями и итоговые (вычисленные) значения Mt, м |
| | координаты, м | | Радиус, м | координаты, м | | Радиус, м | | |
| | X | Y | R | X | Y | R | | |
| 1 | 2 | 3 | 4 | 5 | 6 | 7 | 8 | 9 |
| н676О | — | — | — | 565 084,14 | 1 407 621,18 | — | Метод спутниковых геодезических измерений (определений) | — |
| н677О | — | — | — | 565 082,93 | 1 407 630,26 | — | | |
| н678О | — | — | — | 565 070,27 | 1 407 628,55 | — | | |
| н679О | — | — | — | 565 071,48 | 1 407 619,46 | — | | |
| н676О | — | — | — | 565 084,14 | 1 407 621,18 | — | | |

2. Сведения о характеристиках объекта недвижимости с кадастровым номером 41:01:0010112:382 :

| № п/п | Наименование характеристики | Значение характеристики |
|-------|--|-------------------------|
| 1 | 2 | 3 |
| 1. | Вид объекта недвижимости | Здание |
| 2. | Ранее присвоенный государственный учетный номер (инвентарный) здания, сооружения, объекта незавершенного строительства | — |
| 3. | Кадастровый номер земельного участка (земельных участков), в границах которого (которых) расположены здание, сооружение, объект незавершенного строительства | 41:01:0010112:2123 |
| 4. | Уникальный учетный номер кадастрового квартала, в границах которого расположены здание, сооружение, объект незавершенного строительства | 41:01:0010112 |

| | | |
|------|---|--|
| 1 | 2 | 3 |
| 5. | Адрес здания, сооружения, объекта незавершенного строительства | — |
| 5.1. | Сведения о местоположении здания, сооружения, объекта незавершенного строительства (при отсутствии адреса) в структурированном в соответствии с федеральной информационной адресной системой виде | Российская Федерация, Камчатский край, Петропавловск-Камчатский г, Иркутская ул, д 5 |
| 5.2. | Дополнительные сведения о местоположении | — |
| 6. | Иные сведения | — |

3. Пояснения к сведениям об объекте недвижимости с кадастровым номером 41:01:0010112:382 :

| | |
|----|---|
| 1. | — |
|----|---|

1. Сведения о характерных точках контура объекта недвижимости с кадастровым номером 41:01:0010112:389 :

| | | | |
|-------------------|-----------------------|--------|----------|
| Система координат | <u>МСК-41, зона 1</u> | Зона № | <u>1</u> |
|-------------------|-----------------------|--------|----------|

| Обозначение характерных точек границ | Содержатся в Едином государственном реестре недвижимости | | | Определены в ходе выполнения комплексных кадастровых работ | | | Метод определения координат | Формулы, примененные для расчета средней квадратической погрешности определения координат характерных точек (Mt), м, с подставленными в такие формулы значениями и итоговые (вычисленные) значения Mt, м |
|--------------------------------------|--|---|-----------|--|--------------|-----------|---|--|
| | координаты, м | | Радиус, м | координаты, м | | Радиус, м | | |
| | X | Y | R | X | Y | R | | |
| 1 | 2 | 3 | 4 | 5 | 6 | 7 | 8 | 9 |
| н6800 | — | — | — | 566 396,84 | 1 407 676,02 | — | Метод спутниковых геодезических измерений (определений) | — |
| н6810 | — | — | — | 566 388,24 | 1 407 685,70 | — | | |
| н6820 | — | — | — | 566 299,80 | 1 407 607,12 | — | | |
| н6830 | — | — | — | 566 308,36 | 1 407 597,47 | — | | |
| н6800 | — | — | — | 566 396,84 | 1 407 676,02 | — | | |

2. Сведения о характеристиках объекта недвижимости с кадастровым номером 41:01:0010112:389 :

| № п/п | Наименование характеристики | Значение характеристики |
|-------|-----------------------------|-------------------------|
| 1 | 2 | 3 |
| 1. | Вид объекта недвижимости | Здание |

| | | |
|------|---|---|
| 1 | 2 | 3 |
| 2. | Ранее присвоенный государственный учетный номер (инвентарный) здания, сооружения, объекта незавершенного строительства | — |
| 3. | Кадастровый номер земельного участка (земельных участков), в границах которого (которых) расположены здание, сооружение, объект незавершенного строительства | 41:01:0010112:218 |
| 4. | Уникальный учетный номер кадастрового квартала, в границах которого расположены здание, сооружение, объект незавершенного строительства | 41:01:0010112 |
| 5. | Адрес здания, сооружения, объекта незавершенного строительства | — |
| 5.1. | Сведения о местоположении здания, сооружения, объекта незавершенного строительства (при отсутствии адреса) в структурированном в соответствии с федеральной информационной адресной системой виде | Российская Федерация, Камчатский край, Петропавловск-Камчатский г, Победы пр-кт, д 75 |
| 5.2. | Дополнительные сведения о местоположении | — |
| 6. | Иные сведения | — |

3. Пояснения к сведениям об объекте недвижимости с кадастровым номером 41:01:0010112:389 :

| | |
|----|---|
| 1. | — |
|----|---|

1. Сведения о характерных точках контура объекта недвижимости с кадастровым номером 41:01:0010112:390 :

Система координат МСК-41, зона 1 Зона № 1

| Обозначение характерных точек границ | Содержатся в Едином государственном реестре недвижимости | | | Определены в ходе выполнения комплексных кадастровых работ | | | Метод определения координат | Формулы, примененные для расчета средней квадратической погрешности определения координат характерных точек (Mt), м, с подставленными в такие формулы значениями и итоговые (вычисленные) значения Mt, м |
|--------------------------------------|--|---|-----------|--|--------------|-----------|---|--|
| | координаты, м | | Радиус, м | координаты, м | | Радиус, м | | |
| | X | Y | R | X | Y | R | | |
| 1 | 2 | 3 | 4 | 5 | 6 | 7 | 8 | 9 |
| н6840 | — | — | — | 566 329,16 | 1 407 544,81 | — | Метод спутниковых геодезических измерений (определений) | — |
| н6850 | — | — | — | 566 298,72 | 1 407 580,74 | — | | |
| н6860 | — | — | — | 566 288,86 | 1 407 572,38 | — | | |

| 1 | 2 | 3 | 4 | 5 | 6 | 7 | 8 | 9 |
|-------|---|---|---|------------|--------------|---|---|---|
| н6870 | — | — | — | 566 319,31 | 1 407 536,46 | — | Метод спутниковых геодезических измерений (определений) | — |
| н6840 | — | — | — | 566 329,16 | 1 407 544,81 | — | | |

2. Сведения о характеристиках объекта недвижимости с кадастровым номером 41:01:0010112:390 :

| № п/п | Наименование характеристики | Значение характеристики |
|-------|---|---|
| 1 | 2 | 3 |
| 1. | Вид объекта недвижимости | Здание |
| 2. | Ранее присвоенный государственный учетный номер (инвентарный) здания, сооружения, объекта незавершенного строительства | — |
| 3. | Кадастровый номер земельного участка (земельных участков), в границах которого (которых) расположены здание, сооружение, объект незавершенного строительства | 41:01:0010112:217 |
| 4. | Уникальный учетный номер кадастрового квартала, в границах которого расположены здание, сооружение, объект незавершенного строительства | 41:01:0010112 |
| 5. | Адрес здания, сооружения, объекта незавершенного строительства | — |
| 5.1. | Сведения о местоположении здания, сооружения, объекта незавершенного строительства (при отсутствии адреса) в структурированном в соответствии с федеральной информационной адресной системой виде | Российская Федерация, Камчатский край, Петропавловск-Камчатский г, Победы пр-кт, д 77 |
| 5.2. | Дополнительные сведения о местоположении | — |
| 6. | Иные сведения | — |

3. Пояснения к сведениям об объекте недвижимости с кадастровым номером 41:01:0010112:390 :

| | |
|----|---|
| 1. | — |
|----|---|

1. Сведения о характерных точках контура объекта недвижимости с кадастровым номером 41:01:0010112:391 :

| Система координат | | | МСК-41, зона 1 | | | | Зона № 1 | |
|--------------------------------------|--|---|----------------|--|--------------|-----------|---|--|
| Обозначение характерных точек границ | Содержатся в Едином государственном реестре недвижимости | | | Определены в ходе выполнения комплексных кадастровых работ | | | Метод определения координат | Формулы, примененные для расчета средней квадратической погрешности определения координат характерных точек (Mt), м, с подставленными в такие формулы значениями и итоговые (вычисленные) значения Mt, м |
| | координаты, м | | Радиус, м | координаты, м | | Радиус, м | | |
| | X | Y | R | X | Y | R | | |
| 1 | 2 | 3 | 4 | 5 | 6 | 7 | 8 | 9 |
| н688О | — | — | — | 566 386,62 | 1 407 625,24 | — | Метод спутниковых геодезических измерений (определений) | — |
| н689О | — | — | — | 566 372,28 | 1 407 637,70 | — | | |
| н690О | — | — | — | 566 362,24 | 1 407 626,13 | — | | |
| н691О | — | — | — | 566 376,60 | 1 407 613,68 | — | | |
| н688О | — | — | — | 566 386,62 | 1 407 625,24 | — | | |

2. Сведения о характеристиках объекта недвижимости с кадастровым номером 41:01:0010112:391 :

| № п/п | Наименование характеристики | Значение характеристики |
|-------|--|-------------------------|
| 1 | 2 | 3 |
| 1. | Вид объекта недвижимости | Здание |
| 2. | Ранее присвоенный государственный учетный номер (инвентарный) здания, сооружения, объекта незавершенного строительства | — |
| 3. | Кадастровый номер земельного участка (земельных участков), в границах которого (которых) расположены здание, сооружение, объект незавершенного строительства | — |
| 4. | Уникальный учетный номер кадастрового квартала, в границах которого расположены здание, сооружение, объект незавершенного строительства | 41:01:0010112 |

| | | |
|------|---|---|
| 1 | 2 | 3 |
| 5. | Адрес здания, сооружения, объекта незавершенного строительства | — |
| 5.1. | Сведения о местоположении здания, сооружения, объекта незавершенного строительства (при отсутствии адреса) в структурированном в соответствии с федеральной информационной адресной системой виде | Российская Федерация, Камчатский край, Петропавловск-Камчатский г, Победы пр-кт, д 71 |
| 5.2. | Дополнительные сведения о местоположении | — |
| 6. | Иные сведения | — |

3. Пояснения к сведениям об объекте недвижимости с кадастровым номером 41:01:0010112:391 :

| | |
|----|---|
| 1. | — |
|----|---|

1. Сведения о характерных точках контура объекта недвижимости с кадастровым номером 41:01:0010112:409 :

| | | | |
|-------------------|-----------------------|--------|----------|
| Система координат | <u>МСК-41, зона 1</u> | Зона № | <u>1</u> |
|-------------------|-----------------------|--------|----------|

| Обозначение характерных точек границ | Содержатся в Едином государственном реестре недвижимости | | | Определены в ходе выполнения комплексных кадастровых работ | | | Метод определения координат | Формулы, примененные для расчета средней квадратической погрешности определения координат характерных точек (Mt), м, с подставленными в такие формулы значениями и итоговые (вычисленные) значения Mt, м |
|--------------------------------------|--|---|-----------|--|--------------|-----------|---|--|
| | координаты, м | | Радиус, м | координаты, м | | Радиус, м | | |
| | X | Y | R | X | Y | R | | |
| 1 | 2 | 3 | 4 | 5 | 6 | 7 | 8 | 9 |
| н768О | — | — | — | 565 959,44 | 1 407 275,90 | — | Метод спутниковых геодезических измерений (определений) | — |
| н769О | — | — | — | 565 950,07 | 1 407 267,34 | — | | |
| н770О | — | — | — | 566 007,34 | 1 407 204,63 | — | | |
| н771О | — | — | — | 566 016,72 | 1 407 213,20 | — | | |
| н768О | — | — | — | 565 959,44 | 1 407 275,90 | — | | |

2. Сведения о характеристиках объекта недвижимости с кадастровым номером 41:01:0010112:409 :

| № п/п | Наименование характеристики | Значение характеристики |
|-------|-----------------------------|-------------------------|
| 1 | 2 | 3 |
| 1. | Вид объекта недвижимости | Здание |

| | | |
|------|---|--|
| 1 | 2 | 3 |
| 2. | Ранее присвоенный государственный учетный номер (инвентарный) здания, сооружения, объекта незавершенного строительства | — |
| 3. | Кадастровый номер земельного участка (земельных участков), в границах которого (которых) расположены здание, сооружение, объект незавершенного строительства | 41:01:0010112:1026 |
| 4. | Уникальный учетный номер кадастрового квартала, в границах которого расположены здание, сооружение, объект незавершенного строительства | 41:01:0010112 |
| 5. | Адрес здания, сооружения, объекта незавершенного строительства | Российская Федерация, Камчатский край, Петропавловск-Камчатский городской округ, город Петропавловск-Камчатский, улица Приморская, дом № 100/9 |
| 5.1. | Сведения о местоположении здания, сооружения, объекта незавершенного строительства (при отсутствии адреса) в структурированном в соответствии с федеральной информационной адресной системой виде | — |
| 5.2. | Дополнительные сведения о местоположении | — |
| 6. | Иные сведения | — |

3. Пояснения к сведениям об объекте недвижимости с кадастровым номером 41:01:0010112:409 :

| | |
|----|---|
| 1. | — |
|----|---|

1. Сведения о характерных точках контура объекта недвижимости с кадастровым номером 41:01:0010112:445 :

Система координат МСК-41, зона 1 Зона № 1

| Обозначение характерных точек границ | Содержатся в Едином государственном реестре недвижимости | | | Определены в ходе выполнения комплексных кадастровых работ | | | Метод определения координат | Формулы, примененные для расчета средней квадратической погрешности определения координат характерных точек (Mt), м, с подставленными в такие формулы значениями и итоговые (вычисленные) значения Mt, м |
|--------------------------------------|--|---|-----------|--|--------------|-----------|---|--|
| | координаты, м | | Радиус, м | координаты, м | | Радиус, м | | |
| | X | Y | R | X | Y | R | | |
| 1 | 2 | 3 | 4 | 5 | 6 | 7 | 8 | 9 |
| н9380 | — | — | — | 565 084,34 | 1 407 492,76 | — | Метод спутниковых геодезических измерений (определений) | — |
| н9390 | — | — | — | 565 022,44 | 1 407 481,01 | — | | |
| н9400 | — | — | — | 565 024,74 | 1 407 468,93 | — | | |

| 1 | 2 | 3 | 4 | 5 | 6 | 7 | 8 | 9 |
|-------|---|---|---|------------|--------------|---|---|---|
| н9410 | — | — | — | 565 086,63 | 1 407 480,68 | — | Метод спутниковых геодезических измерений (определений) | — |
| н9380 | — | — | — | 565 084,34 | 1 407 492,76 | — | | |

2. Сведения о характеристиках объекта недвижимости с кадастровым номером 41:01:0010112:445 :

| № п/п | Наименование характеристики | Значение характеристики |
|-------|---|---|
| 1 | 2 | 3 |
| 1. | Вид объекта недвижимости | Здание |
| 2. | Ранее присвоенный государственный учетный номер (инвентарный) здания, сооружения, объекта незавершенного строительства | — |
| 3. | Кадастровый номер земельного участка (земельных участков), в границах которого (которых) расположены здание, сооружение, объект незавершенного строительства | — |
| 4. | Уникальный учетный номер кадастрового квартала, в границах которого расположены здание, сооружение, объект незавершенного строительства | 41:01:0010112 |
| 5. | Адрес здания, сооружения, объекта незавершенного строительства | — |
| 5.1. | Сведения о местоположении здания, сооружения, объекта незавершенного строительства (при отсутствии адреса) в структурированном в соответствии с федеральной информационной адресной системой виде | Российская Федерация, Камчатский край, Петропавловск-Камчатский г, Даурская ул, д 6 |
| 5.2. | Дополнительные сведения о местоположении | — |
| 6. | Иные сведения | — |

3. Пояснения к сведениям об объекте недвижимости с кадастровым номером 41:01:0010112:445 :

| | |
|----|---|
| 1. | — |
|----|---|

1. Сведения о характерных точках контура объекта недвижимости с кадастровым номером 41:01:0010112:446 :

| Система координат | | | МСК-41, зона 1 | | | | Зона № 1 | |
|--------------------------------------|--|---|----------------|--|--------------|-----------|---|--|
| Обозначение характерных точек границ | Содержатся в Едином государственном реестре недвижимости | | | Определены в ходе выполнения комплексных кадастровых работ | | | Метод определения координат | Формулы, примененные для расчета средней квадратической погрешности определения координат характерных точек (Mt), м, с подставленными в такие формулы значениями и итоговые (вычисленные) значения Mt, м |
| | координаты, м | | Радиус, м | координаты, м | | Радиус, м | | |
| | X | Y | R | X | Y | R | | |
| 1 | 2 | 3 | 4 | 5 | 6 | 7 | 8 | 9 |
| н9420 | — | — | — | 565 053,62 | 1 407 444,41 | — | Метод спутниковых геодезических измерений (определений) | — |
| н9430 | — | — | — | 565 051,29 | 1 407 446,96 | — | | |
| н9440 | — | — | — | 565 042,65 | 1 407 439,06 | — | | |
| н9450 | — | — | — | 565 045,00 | 1 407 436,50 | — | | |
| н9420 | — | — | — | 565 053,62 | 1 407 444,41 | — | | |

2. Сведения о характеристиках объекта недвижимости с кадастровым номером 41:01:0010112:446 :

| № п/п | Наименование характеристики | Значение характеристики |
|-------|--|-------------------------|
| 1 | 2 | 3 |
| 1. | Вид объекта недвижимости | Здание |
| 2. | Ранее присвоенный государственный учетный номер (инвентарный) здания, сооружения, объекта незавершенного строительства | — |
| 3. | Кадастровый номер земельного участка (земельных участков), в границах которого (которых) расположены здание, сооружение, объект незавершенного строительства | 41:01:0010112:190 |
| 4. | Уникальный учетный номер кадастрового квартала, в границах которого расположены здание, сооружение, объект незавершенного строительства | 41:01:0010112 |

| | | |
|------|---|---|
| 1 | 2 | 3 |
| 5. | Адрес здания, сооружения, объекта незавершенного строительства | — |
| 5.1. | Сведения о местоположении здания, сооружения, объекта незавершенного строительства (при отсутствии адреса) в структурированном в соответствии с федеральной информационной адресной системой виде | Российская Федерация, Камчатский край, Петропавловск-Камчатский г, Даурская ул, д 3 |
| 5.2. | Дополнительные сведения о местоположении | — |
| 6. | Иные сведения | — |

3. Пояснения к сведениям об объекте недвижимости с кадастровым номером 41:01:0010112:446 :

| | |
|----|---|
| 1. | — |
|----|---|

1. Сведения о характерных точках контура объекта недвижимости с кадастровым номером 41:01:0010112:447 :

| | | | |
|-------------------|-----------------------|--------|----------|
| Система координат | <u>МСК-41, зона 1</u> | Зона № | <u>1</u> |
|-------------------|-----------------------|--------|----------|

| Обозначение характерных точек границ | Содержатся в Едином государственном реестре недвижимости | | | Определены в ходе выполнения комплексных кадастровых работ | | | Метод определения координат | Формулы, примененные для расчета средней квадратической погрешности определения координат характерных точек (Mt), м, с подставленными в такие формулы значениями и итоговые (вычисленные) значения Mt, м |
|--------------------------------------|--|---|-----------|--|--------------|-----------|---|--|
| | координаты, м | | Радиус, м | координаты, м | | Радиус, м | | |
| | X | Y | R | X | Y | R | | |
| 1 | 2 | 3 | 4 | 5 | 6 | 7 | 8 | 9 |
| н9460 | — | — | — | 565 067,97 | 1 407 462,94 | — | Метод спутниковых геодезических измерений (определений) | — |
| н9470 | — | — | — | 565 061,33 | 1 407 457,00 | — | | |
| н9480 | — | — | — | 565 064,24 | 1 407 453,74 | — | | |
| н9490 | — | — | — | 565 070,88 | 1 407 459,69 | — | | |
| н9460 | — | — | — | 565 067,97 | 1 407 462,94 | — | | |

2. Сведения о характеристиках объекта недвижимости с кадастровым номером 41:01:0010112:447 :

| № п/п | Наименование характеристики | Значение характеристики |
|-------|-----------------------------|-------------------------|
| 1 | 2 | 3 |
| 1. | Вид объекта недвижимости | Здание |

| | | |
|------|---|---|
| 1 | 2 | 3 |
| 2. | Ранее присвоенный государственный учетный номер (инвентарный) здания, сооружения, объекта незавершенного строительства | — |
| 3. | Кадастровый номер земельного участка (земельных участков), в границах которого (которых) расположены здание, сооружение, объект незавершенного строительства | — |
| 4. | Уникальный учетный номер кадастрового квартала, в границах которого расположены здание, сооружение, объект незавершенного строительства | 41:01:0010112 |
| 5. | Адрес здания, сооружения, объекта незавершенного строительства | — |
| 5.1. | Сведения о местоположении здания, сооружения, объекта незавершенного строительства (при отсутствии адреса) в структурированном в соответствии с федеральной информационной адресной системой виде | Российская Федерация, Камчатский край, Петропавловск-Камчатский г, Даурская ул, д 4 |
| 5.2. | Дополнительные сведения о местоположении | — |
| 6. | Иные сведения | — |

3. Пояснения к сведениям об объекте недвижимости с кадастровым номером 41:01:0010112:447 :

| | |
|----|---|
| 1. | — |
|----|---|

1. Сведения о характерных точках контура объекта недвижимости с кадастровым номером 41:01:0010112:449 :

Система координат МСК-41, зона 1 Зона № 1

| Обозначение характерных точек границ | Содержатся в Едином государственном реестре недвижимости | | | Определены в ходе выполнения комплексных кадастровых работ | | | Метод определения координат | Формулы, примененные для расчета средней квадратической погрешности определения координат характерных точек (Mt), м, с подставленными в такие формулы значениями и итоговые (вычисленные) значения Mt, м |
|--------------------------------------|--|---|-----------|--|--------------|-----------|---|--|
| | координаты, м | | Радиус, м | координаты, м | | Радиус, м | | |
| | X | Y | R | X | Y | R | | |
| 1 | 2 | 3 | 4 | 5 | 6 | 7 | 8 | 9 |
| н9500 | — | — | — | 565 553,52 | 1 406 982,16 | — | Метод спутниковых геодезических измерений (определений) | — |
| н9510 | — | — | — | 565 548,24 | 1 406 981,80 | — | | |
| н9520 | — | — | — | 565 548,31 | 1 406 980,72 | — | | |

| 1 | 2 | 3 | 4 | 5 | 6 | 7 | 8 | 9 |
|-------|---|---|---|------------|--------------|---|---|---|
| н9530 | — | — | — | 565 547,10 | 1 406 980,63 | — | Метод спутниковых геодезических измерений (определений) | — |
| н9540 | — | — | — | 565 547,39 | 1 406 976,68 | — | | |
| н9550 | — | — | — | 565 548,57 | 1 406 976,76 | — | | |
| н9560 | — | — | — | 565 548,66 | 1 406 975,70 | — | | |
| н9570 | — | — | — | 565 553,99 | 1 406 976,10 | — | | |
| н9500 | — | — | — | 565 553,52 | 1 406 982,16 | — | | |

2. Сведения о характеристиках объекта недвижимости с кадастровым номером 41:01:0010112:449 :

| № п/п | Наименование характеристики | Значение характеристики |
|-------|---|---|
| 1 | 2 | 3 |
| 1. | Вид объекта недвижимости | Здание |
| 2. | Ранее присвоенный государственный учетный номер (инвентарный) здания, сооружения, объекта незавершенного строительства | — |
| 3. | Кадастровый номер земельного участка (земельных участков), в границах которого (которых) расположены здание, сооружение, объект незавершенного строительства | 41:01:0010112:2751 |
| 4. | Уникальный учетный номер кадастрового квартала, в границах которого расположены здание, сооружение, объект незавершенного строительства | 41:01:0010112 |
| 5. | Адрес здания, сооружения, объекта незавершенного строительства | — |
| 5.1. | Сведения о местоположении здания, сооружения, объекта незавершенного строительства (при отсутствии адреса) в структурированном в соответствии с федеральной информационной адресной системой виде | Российская Федерация, Камчатский край, Петропавловск-Камчатский г, Читинская ул, д 33 |
| 5.2. | Дополнительные сведения о местоположении | — |
| 6. | Иные сведения | — |

3. Пояснения к сведениям об объекте недвижимости с кадастровым номером 41:01:0010112:449 :

| | |
|----|---|
| 1. | — |
|----|---|

1. Сведения о характерных точках контура объекта недвижимости с кадастровым номером 41:01:0010112:450 :

| Система координат | | | МСК-41, зона 1 | | | | Зона № 1 | |
|--------------------------------------|--|---|----------------|--|--------------|-----------|---|--|
| Обозначение характерных точек границ | Содержатся в Едином государственном реестре недвижимости | | | Определены в ходе выполнения комплексных кадастровых работ | | | Метод определения координат | Формулы, примененные для расчета средней квадратической погрешности определения координат характерных точек (Mt), м, с подставленными в такие формулы значениями и итоговые (вычисленные) значения Mt, м |
| | координаты, м | | Радиус, м | координаты, м | | Радиус, м | | |
| | X | Y | R | X | Y | R | | |
| 1 | 2 | 3 | 4 | 5 | 6 | 7 | 8 | 9 |
| н9580 | — | — | — | 565 581,52 | 1 406 855,46 | — | Метод спутниковых геодезических измерений (определений) | — |
| н9590 | — | — | — | 565 577,17 | 1 406 845,56 | — | | |
| н9600 | — | — | — | 565 581,31 | 1 406 843,75 | — | | |
| н9610 | — | — | — | 565 585,66 | 1 406 853,64 | — | | |
| н9580 | — | — | — | 565 581,52 | 1 406 855,46 | — | | |

2. Сведения о характеристиках объекта недвижимости с кадастровым номером 41:01:0010112:450 :

| № п/п | Наименование характеристики | Значение характеристики |
|-------|--|-------------------------|
| 1 | 2 | 3 |
| 1. | Вид объекта недвижимости | Здание |
| 2. | Ранее присвоенный государственный учетный номер (инвентарный) здания, сооружения, объекта незавершенного строительства | — |
| 3. | Кадастровый номер земельного участка (земельных участков), в границах которого (которых) расположены здание, сооружение, объект незавершенного строительства | 41:01:0010112:2310 |
| 4. | Уникальный учетный номер кадастрового квартала, в границах которого расположены здание, сооружение, объект незавершенного строительства | 41:01:0010112 |

| | | |
|------|---|---|
| 1 | 2 | 3 |
| 5. | Адрес здания, сооружения, объекта незавершенного строительства | — |
| 5.1. | Сведения о местоположении здания, сооружения, объекта незавершенного строительства (при отсутствии адреса) в структурированном в соответствии с федеральной информационной адресной системой виде | Российская Федерация, Камчатский край, Петропавловск-Камчатский г, Читинская ул, д 40 |
| 5.2. | Дополнительные сведения о местоположении | — |
| 6. | Иные сведения | — |

3. Пояснения к сведениям об объекте недвижимости с кадастровым номером 41:01:0010112:450 :

| | |
|----|---|
| 1. | — |
|----|---|

1. Сведения о характерных точках контура объекта недвижимости с кадастровым номером 41:01:0010112:451 :

| | | | |
|-------------------|-----------------------|--------|----------|
| Система координат | <u>МСК-41, зона 1</u> | Зона № | <u>1</u> |
|-------------------|-----------------------|--------|----------|

| Обозначение характерных точек границ | Содержатся в Едином государственном реестре недвижимости | | | Определены в ходе выполнения комплексных кадастровых работ | | | Метод определения координат | Формулы, примененные для расчета средней квадратической погрешности определения координат характерных точек (Mt), м, с подставленными в такие формулы значениями и итоговые (вычисленные) значения Mt, м |
|--------------------------------------|--|---|-----------|--|--------------|-----------|---|--|
| | координаты, м | | Радиус, м | координаты, м | | Радиус, м | | |
| | X | Y | R | X | Y | R | | |
| 1 | 2 | 3 | 4 | 5 | 6 | 7 | 8 | 9 |
| н9620 | — | — | — | 565 523,55 | 1 406 690,05 | — | Метод спутниковых геодезических измерений (определений) | — |
| н9630 | — | — | — | 565 517,82 | 1 406 692,62 | — | | |
| н9640 | — | — | — | 565 516,02 | 1 406 688,60 | — | | |
| н9650 | — | — | — | 565 521,74 | 1 406 686,01 | — | | |
| н9620 | — | — | — | 565 523,55 | 1 406 690,05 | — | | |

2. Сведения о характеристиках объекта недвижимости с кадастровым номером 41:01:0010112:451 :

| № п/п | Наименование характеристики | Значение характеристики |
|-------|-----------------------------|-------------------------|
| 1 | 2 | 3 |
| 1. | Вид объекта недвижимости | Здание |

| | | |
|------|---|---|
| 1 | 2 | 3 |
| 2. | Ранее присвоенный государственный учетный номер (инвентарный) здания, сооружения, объекта незавершенного строительства | — |
| 3. | Кадастровый номер земельного участка (земельных участков), в границах которого (которых) расположены здание, сооружение, объект незавершенного строительства | 41:01:0010112:80 |
| 4. | Уникальный учетный номер кадастрового квартала, в границах которого расположены здание, сооружение, объект незавершенного строительства | 41:01:0010112 |
| 5. | Адрес здания, сооружения, объекта незавершенного строительства | — |
| 5.1. | Сведения о местоположении здания, сооружения, объекта незавершенного строительства (при отсутствии адреса) в структурированном в соответствии с федеральной информационной адресной системой виде | Российская Федерация, Камчатский край, Петропавловск-Камчатский г, Читинская ул, д 45 |
| 5.2. | Дополнительные сведения о местоположении | — |
| 6. | Иные сведения | — |

3. Пояснения к сведениям об объекте недвижимости с кадастровым номером 41:01:0010112:451 :

| | |
|----|---|
| 1. | — |
|----|---|

1. Сведения о характерных точках контура объекта недвижимости с кадастровым номером 41:01:0010112:453 :

Система координат МСК-41, зона 1 Зона № 1

| Обозначение характерных точек границ | Содержатся в Едином государственном реестре недвижимости | | | Определены в ходе выполнения комплексных кадастровых работ | | | Метод определения координат | Формулы, примененные для расчета средней квадратической погрешности определения координат характерных точек (Mt), м, с подставленными в такие формулы значениями и итоговые (вычисленные) значения Mt, м |
|--------------------------------------|--|---|-----------|--|--------------|-----------|---|--|
| | координаты, м | | Радиус, м | координаты, м | | Радиус, м | | |
| | X | Y | R | X | Y | R | | |
| 1 | 2 | 3 | 4 | 5 | 6 | 7 | 8 | 9 |
| н9660 | — | — | — | 565 237,55 | 1 407 653,24 | — | Метод спутниковых геодезических измерений (определений) | — |
| н9670 | — | — | — | 565 227,14 | 1 407 652,50 | — | | |
| н9680 | — | — | — | 565 227,66 | 1 407 645,12 | — | | |

| 1 | 2 | 3 | 4 | 5 | 6 | 7 | 8 | 9 |
|-------|---|---|---|------------|--------------|---|---|---|
| н9690 | — | — | — | 565 238,06 | 1 407 645,86 | — | Метод спутниковых геодезических измерений (определений) | — |
| н9660 | — | — | — | 565 237,55 | 1 407 653,24 | — | | |

2. Сведения о характеристиках объекта недвижимости с кадастровым номером 41:01:0010112:453 :

| № п/п | Наименование характеристики | Значение характеристики |
|-------|---|--|
| 1 | 2 | 3 |
| 1. | Вид объекта недвижимости | Здание |
| 2. | Ранее присвоенный государственный учетный номер (инвентарный) здания, сооружения, объекта незавершенного строительства | — |
| 3. | Кадастровый номер земельного участка (земельных участков), в границах которого (которых) расположены здание, сооружение, объект незавершенного строительства | 41:01:0010112:65 |
| 4. | Уникальный учетный номер кадастрового квартала, в границах которого расположены здание, сооружение, объект незавершенного строительства | 41:01:0010112 |
| 5. | Адрес здания, сооружения, объекта незавершенного строительства | — |
| 5.1. | Сведения о местоположении здания, сооружения, объекта незавершенного строительства (при отсутствии адреса) в структурированном в соответствии с федеральной информационной адресной системой виде | Российская Федерация, Камчатский край, Петропавловск-Камчатский г, Уссурийская ул, д 25а |
| 5.2. | Дополнительные сведения о местоположении | — |
| 6. | Иные сведения | — |

3. Пояснения к сведениям об объекте недвижимости с кадастровым номером 41:01:0010112:453 :

| | |
|----|---|
| 1. | — |
|----|---|

1. Сведения о характерных точках контура объекта недвижимости с кадастровым номером 41:01:0010112:456 :

| Система координат | | | МСК-41, зона 1 | | | | Зона № 1 | |
|--------------------------------------|--|---|----------------|--|--------------|-----------|---|--|
| Обозначение характерных точек границ | Содержатся в Едином государственном реестре недвижимости | | | Определены в ходе выполнения комплексных кадастровых работ | | | Метод определения координат | Формулы, примененные для расчета средней квадратической погрешности определения координат характерных точек (Mt), м, с подставленными в такие формулы значениями и итоговые (вычисленные) значения Mt, м |
| | координаты, м | | Радиус, м | координаты, м | | Радиус, м | | |
| | X | Y | R | X | Y | R | | |
| 1 | 2 | 3 | 4 | 5 | 6 | 7 | 8 | 9 |
| н9740 | — | — | — | 565 077,07 | 1 407 530,90 | — | Метод спутниковых геодезических измерений (определений) | — |
| н9750 | — | — | — | 565 074,75 | 1 407 543,04 | — | | |
| н9760 | — | — | — | 565 012,76 | 1 407 531,19 | — | | |
| н9770 | — | — | — | 565 015,08 | 1 407 519,04 | — | | |
| н9740 | — | — | — | 565 077,07 | 1 407 530,90 | — | | |

2. Сведения о характеристиках объекта недвижимости с кадастровым номером 41:01:0010112:456 :

| № п/п | Наименование характеристики | Значение характеристики |
|-------|--|-------------------------|
| 1 | 2 | 3 |
| 1. | Вид объекта недвижимости | Здание |
| 2. | Ранее присвоенный государственный учетный номер (инвентарный) здания, сооружения, объекта незавершенного строительства | — |
| 3. | Кадастровый номер земельного участка (земельных участков), в границах которого (которых) расположены здание, сооружение, объект незавершенного строительства | — |
| 4. | Уникальный учетный номер кадастрового квартала, в границах которого расположены здание, сооружение, объект незавершенного строительства | 41:01:0010112 |

| | | |
|------|---|---|
| 1 | 2 | 3 |
| 5. | Адрес здания, сооружения, объекта незавершенного строительства | — |
| 5.1. | Сведения о местоположении здания, сооружения, объекта незавершенного строительства (при отсутствии адреса) в структурированном в соответствии с федеральной информационной адресной системой виде | Российская Федерация, Камчатский край, Петропавловск-Камчатский г, Даурская ул, д 8 |
| 5.2. | Дополнительные сведения о местоположении | — |
| 6. | Иные сведения | — |

3. Пояснения к сведениям об объекте недвижимости с кадастровым номером 41:01:0010112:456 :

| | |
|----|---|
| 1. | — |
|----|---|

1. Сведения о характерных точках контура объекта недвижимости с кадастровым номером 41:01:0010112:457 :

| | | | |
|-------------------|-----------------------|--------|----------|
| Система координат | <u>МСК-41, зона 1</u> | Зона № | <u>1</u> |
|-------------------|-----------------------|--------|----------|

| Обозначение характерных точек границ | Содержатся в Едином государственном реестре недвижимости | | | Определены в ходе выполнения комплексных кадастровых работ | | | Метод определения координат | Формулы, примененные для расчета средней квадратической погрешности определения координат характерных точек (Mt), м, с подставленными в такие формулы значениями и итоговые (вычисленные) значения Mt, м |
|--------------------------------------|--|---|-----------|--|--------------|-----------|---|--|
| | координаты, м | | Радиус, м | координаты, м | | Радиус, м | | |
| | X | Y | R | X | Y | R | | |
| 1 | 2 | 3 | 4 | 5 | 6 | 7 | 8 | 9 |
| н9780 | — | — | — | 565 426,20 | 1 407 818,58 | — | Метод спутниковых геодезических измерений (определений) | — |
| н9790 | — | — | — | 565 412,95 | 1 407 806,47 | — | | |
| н9800 | — | — | — | 565 420,06 | 1 407 798,70 | — | | |
| н9810 | — | — | — | 565 421,35 | 1 407 799,88 | — | | |
| н9820 | — | — | — | 565 436,57 | 1 407 783,24 | — | | |
| н9830 | — | — | — | 565 447,00 | 1 407 792,78 | — | | |
| н9840 | — | — | — | 565 431,78 | 1 407 809,42 | — | | |

| 1 | 2 | 3 | 4 | 5 | 6 | 7 | 8 | 9 |
|-------|---|---|---|------------|--------------|---|---|---|
| н9850 | — | — | — | 565 433,31 | 1 407 810,82 | — | Метод спутниковых геодезических измерений (определений) | — |
| н9780 | — | — | — | 565 426,20 | 1 407 818,58 | — | | |

2. Сведения о характеристиках объекта недвижимости с кадастровым номером 41:01:0010112:457 :

| № п/п | Наименование характеристики | Значение характеристики |
|-------|---|--|
| 1 | 2 | 3 |
| 1. | Вид объекта недвижимости | Здание |
| 2. | Ранее присвоенный государственный учетный номер (инвентарный) здания, сооружения, объекта незавершенного строительства | — |
| 3. | Кадастровый номер земельного участка (земельных участков), в границах которого (которых) расположены здание, сооружение, объект незавершенного строительства | 41:01:0010112:46 |
| 4. | Уникальный учетный номер кадастрового квартала, в границах которого расположены здание, сооружение, объект незавершенного строительства | 41:01:0010112 |
| 5. | Адрес здания, сооружения, объекта незавершенного строительства | — |
| 5.1. | Сведения о местоположении здания, сооружения, объекта незавершенного строительства (при отсутствии адреса) в структурированном в соответствии с федеральной информационной адресной системой виде | Российская Федерация, Камчатский край, Петропавловск-Камчатский г, Крылова ул, д 4 |
| 5.2. | Дополнительные сведения о местоположении | — |
| 6. | Иные сведения | — |

3. Пояснения к сведениям об объекте недвижимости с кадастровым номером 41:01:0010112:457 :

| | |
|----|---|
| 1. | — |
|----|---|

1. Сведения о характерных точках контура объекта недвижимости с кадастровым номером 41:01:0010112:467 :

| Система координат | | | МСК-41, зона 1 | | | | Зона № 1 | |
|--------------------------------------|--|---|----------------|--|--------------|-----------|---|--|
| Обозначение характерных точек границ | Содержатся в Едином государственном реестре недвижимости | | | Определены в ходе выполнения комплексных кадастровых работ | | | Метод определения координат | Формулы, примененные для расчета средней квадратической погрешности определения координат характерных точек (Mt), м, с подставленными в такие формулы значениями и итоговые (вычисленные) значения Mt, м |
| | координаты, м | | Радиус, м | координаты, м | | Радиус, м | | |
| | X | Y | R | X | Y | R | | |
| 1 | 2 | 3 | 4 | 5 | 6 | 7 | 8 | 9 |
| н10140 | — | — | — | 565 460,38 | 1 406 735,90 | — | Метод спутниковых геодезических измерений (определений) | — |
| н10150 | — | — | — | 565 463,19 | 1 406 732,34 | — | | |
| н10160 | — | — | — | 565 471,17 | 1 406 738,64 | — | | |
| н10170 | — | — | — | 565 468,35 | 1 406 742,21 | — | | |
| н10140 | — | — | — | 565 460,38 | 1 406 735,90 | — | | |

2. Сведения о характеристиках объекта недвижимости с кадастровым номером 41:01:0010112:467 :

| № п/п | Наименование характеристики | Значение характеристики |
|-------|--|-------------------------|
| 1 | 2 | 3 |
| 1. | Вид объекта недвижимости | Здание |
| 2. | Ранее присвоенный государственный учетный номер (инвентарный) здания, сооружения, объекта незавершенного строительства | — |
| 3. | Кадастровый номер земельного участка (земельных участков), в границах которого (которых) расположены здание, сооружение, объект незавершенного строительства | 41:01:0010112:183 |
| 4. | Уникальный учетный номер кадастрового квартала, в границах которого расположены здание, сооружение, объект незавершенного строительства | 41:01:0010112 |

| | | |
|------|---|--|
| 1 | 2 | 3 |
| 5. | Адрес здания, сооружения, объекта незавершенного строительства | — |
| 5.1. | Сведения о местоположении здания, сооружения, объекта незавершенного строительства (при отсутствии адреса) в структурированном в соответствии с федеральной информационной адресной системой виде | Российская Федерация, Камчатский край, Петропавловск-Камчатский г, Якутская ул, д 12 |
| 5.2. | Дополнительные сведения о местоположении | — |
| 6. | Иные сведения | — |

3. Пояснения к сведениям об объекте недвижимости с кадастровым номером 41:01:0010112:467 :

| | |
|----|---|
| 1. | — |
|----|---|

1. Сведения о характерных точках контура объекта недвижимости с кадастровым номером 41:01:0010112:470 :

| | | | |
|-------------------|-----------------------|--------|----------|
| Система координат | <u>МСК-41, зона 1</u> | Зона № | <u>1</u> |
|-------------------|-----------------------|--------|----------|

| Обозначение характерных точек границ | Содержатся в Едином государственном реестре недвижимости | | | Определены в ходе выполнения комплексных кадастровых работ | | | Метод определения координат | Формулы, примененные для расчета средней квадратической погрешности определения координат характерных точек (Mt), м, с подставленными в такие формулы значениями и итоговые (вычисленные) значения Mt, м |
|--------------------------------------|--|---|-----------|--|--------------|-----------|---|--|
| | координаты, м | | Радиус, м | координаты, м | | Радиус, м | | |
| | X | Y | R | X | Y | R | | |
| 1 | 2 | 3 | 4 | 5 | 6 | 7 | 8 | 9 |
| н10180 | — | — | — | 565 366,54 | 1 406 610,64 | — | Метод спутниковых геодезических измерений (определений) | — |
| н10190 | — | — | — | 565 362,83 | 1 406 612,39 | — | | |
| н10200 | — | — | — | 565 360,69 | 1 406 607,88 | — | | |
| н10210 | — | — | — | 565 364,41 | 1 406 606,12 | — | | |
| н10180 | — | — | — | 565 366,54 | 1 406 610,64 | — | | |

2. Сведения о характеристиках объекта недвижимости с кадастровым номером 41:01:0010112:470 :

| № п/п | Наименование характеристики | Значение характеристики |
|-------|-----------------------------|-------------------------|
| 1 | 2 | 3 |
| 1. | Вид объекта недвижимости | Здание |

| | | |
|------|---|---|
| 1 | 2 | 3 |
| 2. | Ранее присвоенный государственный учетный номер (инвентарный) здания, сооружения, объекта незавершенного строительства | — |
| 3. | Кадастровый номер земельного участка (земельных участков), в границах которого (которых) расположены здание, сооружение, объект незавершенного строительства | 41:01:0010112:214 |
| 4. | Уникальный учетный номер кадастрового квартала, в границах которого расположены здание, сооружение, объект незавершенного строительства | 41:01:0010112 |
| 5. | Адрес здания, сооружения, объекта незавершенного строительства | — |
| 5.1. | Сведения о местоположении здания, сооружения, объекта незавершенного строительства (при отсутствии адреса) в структурированном в соответствии с федеральной информационной адресной системой виде | Российская Федерация, Камчатский край, Петропавловск-Камчатский г, Якутская ул, д 30а |
| 5.2. | Дополнительные сведения о местоположении | — |
| 6. | Иные сведения | — |

3. Пояснения к сведениям об объекте недвижимости с кадастровым номером 41:01:0010112:470 :

| | |
|----|---|
| 1. | — |
|----|---|

1. Сведения о характерных точках контура объекта недвижимости с кадастровым номером 41:01:0010112:472 :

Система координат МСК-41, зона 1 Зона № 1

| Обозначение характерных точек границ | Содержатся в Едином государственном реестре недвижимости | | | Определены в ходе выполнения комплексных кадастровых работ | | | Метод определения координат | Формулы, примененные для расчета средней квадратической погрешности определения координат характерных точек (Mt), м, с подставленными в такие формулы значениями и итоговые (вычисленные) значения Mt, м |
|--------------------------------------|--|---|-----------|--|--------------|-----------|---|--|
| | координаты, м | | Радиус, м | координаты, м | | Радиус, м | | |
| | X | Y | R | X | Y | R | | |
| 1 | 2 | 3 | 4 | 5 | 6 | 7 | 8 | 9 |
| н10220 | — | — | — | 565 487,00 | 1 406 778,26 | — | Метод спутниковых геодезических измерений (определений) | — |
| н10230 | — | — | — | 565 481,98 | 1 406 782,18 | — | | |
| н10240 | — | — | — | 565 479,88 | 1 406 779,47 | — | | |

| 1 | 2 | 3 | 4 | 5 | 6 | 7 | 8 | 9 |
|--------|---|---|---|------------|--------------|---|---|---|
| н10250 | — | — | — | 565 484,90 | 1 406 775,56 | — | Метод спутниковых геодезических измерений (определений) | — |
| н10220 | — | — | — | 565 487,00 | 1 406 778,26 | — | | |

2. Сведения о характеристиках объекта недвижимости с кадастровым номером 41:01:0010112:472 :

| № п/п | Наименование характеристики | Значение характеристики |
|-------|---|---|
| 1 | 2 | 3 |
| 1. | Вид объекта недвижимости | Здание |
| 2. | Ранее присвоенный государственный учетный номер (инвентарный) здания, сооружения, объекта незавершенного строительства | — |
| 3. | Кадастровый номер земельного участка (земельных участков), в границах которого (которых) расположены здание, сооружение, объект незавершенного строительства | — |
| 4. | Уникальный учетный номер кадастрового квартала, в границах которого расположены здание, сооружение, объект незавершенного строительства | 41:01:0010112 |
| 5. | Адрес здания, сооружения, объекта незавершенного строительства | — |
| 5.1. | Сведения о местоположении здания, сооружения, объекта незавершенного строительства (при отсутствии адреса) в структурированном в соответствии с федеральной информационной адресной системой виде | Российская Федерация, Камчатский край, Петропавловск-Камчатский г, Якутская ул, д 5 |
| 5.2. | Дополнительные сведения о местоположении | — |
| 6. | Иные сведения | — |

3. Пояснения к сведениям об объекте недвижимости с кадастровым номером 41:01:0010112:472 :

| | |
|----|---|
| 1. | — |
|----|---|

1. Сведения о характерных точках контура объекта недвижимости с кадастровым номером 41:01:0010112:474 :

| Система координат | | | МСК-41, зона 1 | | | | Зона № 1 | |
|--------------------------------------|--|---|----------------|--|--------------|-----------|---|--|
| Обозначение характерных точек границ | Содержатся в Едином государственном реестре недвижимости | | | Определены в ходе выполнения комплексных кадастровых работ | | | Метод определения координат | Формулы, примененные для расчета средней квадратической погрешности определения координат характерных точек (Mt), м, с подставленными в такие формулы значениями и итоговые (вычисленные) значения Mt, м |
| | координаты, м | | Радиус, м | координаты, м | | Радиус, м | | |
| | X | Y | R | X | Y | R | | |
| 1 | 2 | 3 | 4 | 5 | 6 | 7 | 8 | 9 |
| н10260 | — | — | — | 565 760,91 | 1 407 956,08 | — | Метод спутниковых геодезических измерений (определений) | — |
| н10270 | — | — | — | 565 766,04 | 1 407 967,78 | — | | |
| н10280 | — | — | — | 565 728,86 | 1 407 984,08 | — | | |
| н10290 | — | — | — | 565 723,74 | 1 407 972,38 | — | | |
| н10260 | — | — | — | 565 760,91 | 1 407 956,08 | — | | |

2. Сведения о характеристиках объекта недвижимости с кадастровым номером 41:01:0010112:474 :

| № п/п | Наименование характеристики | Значение характеристики |
|-------|--|-------------------------|
| 1 | 2 | 3 |
| 1. | Вид объекта недвижимости | Здание |
| 2. | Ранее присвоенный государственный учетный номер (инвентарный) здания, сооружения, объекта незавершенного строительства | — |
| 3. | Кадастровый номер земельного участка (земельных участков), в границах которого (которых) расположены здание, сооружение, объект незавершенного строительства | — |
| 4. | Уникальный учетный номер кадастрового квартала, в границах которого расположены здание, сооружение, объект незавершенного строительства | 41:01:0010112 |

| | | |
|------|---|--|
| 1 | 2 | 3 |
| 5. | Адрес здания, сооружения, объекта незавершенного строительства | — |
| 5.1. | Сведения о местоположении здания, сооружения, объекта незавершенного строительства (при отсутствии адреса) в структурированном в соответствии с федеральной информационной адресной системой виде | Российская Федерация, Камчатский край, Петропавловск-Камчатский г, Арсеньева ул, д 2 |
| 5.2. | Дополнительные сведения о местоположении | — |
| 6. | Иные сведения | — |

3. Пояснения к сведениям об объекте недвижимости с кадастровым номером 41:01:0010112:474 :

| | |
|----|---|
| 1. | — |
|----|---|

1. Сведения о характерных точках контура объекта недвижимости с кадастровым номером 41:01:0010112:476 :

| | | | |
|-------------------|-----------------------|--------|----------|
| Система координат | <u>МСК-41, зона 1</u> | Зона № | <u>1</u> |
|-------------------|-----------------------|--------|----------|

| Обозначение характерных точек границ | Содержатся в Едином государственном реестре недвижимости | | | Определены в ходе выполнения комплексных кадастровых работ | | | Метод определения координат | Формулы, примененные для расчета средней квадратической погрешности определения координат характерных точек (Mt), м, с подставленными в такие формулы значениями и итоговые (вычисленные) значения Mt, м |
|--------------------------------------|--|---|-----------|--|--------------|-----------|---|--|
| | координаты, м | | Радиус, м | координаты, м | | Радиус, м | | |
| | X | Y | R | X | Y | R | | |
| 1 | 2 | 3 | 4 | 5 | 6 | 7 | 8 | 9 |
| н10300 | — | — | — | 565 706,18 | 1 407 980,60 | — | Метод спутниковых геодезических измерений (определений) | — |
| н10310 | — | — | — | 565 656,90 | 1 408 002,21 | — | | |
| н10320 | — | — | — | 565 651,70 | 1 407 990,25 | — | | |
| н10330 | — | — | — | 565 700,26 | 1 407 969,07 | — | | |
| н10300 | — | — | — | 565 706,18 | 1 407 980,60 | — | | |

2. Сведения о характеристиках объекта недвижимости с кадастровым номером 41:01:0010112:476 :

| № п/п | Наименование характеристики | Значение характеристики |
|-------|-----------------------------|-------------------------|
| 1 | 2 | 3 |
| 1. | Вид объекта недвижимости | Здание |

| 1 | 2 | 3 |
|------|---|--|
| 2. | Ранее присвоенный государственный учетный номер (инвентарный) здания, сооружения, объекта незавершенного строительства | — |
| 3. | Кадастровый номер земельного участка (земельных участков), в границах которого (которых) расположены здание, сооружение, объект незавершенного строительства | 41:01:0010112:216 |
| 4. | Уникальный учетный номер кадастрового квартала, в границах которого расположены здание, сооружение, объект незавершенного строительства | 41:01:0010112 |
| 5. | Адрес здания, сооружения, объекта незавершенного строительства | — |
| 5.1. | Сведения о местоположении здания, сооружения, объекта незавершенного строительства (при отсутствии адреса) в структурированном в соответствии с федеральной информационной адресной системой виде | Российская Федерация, Камчатский край, Петропавловск-Камчатский г, Арсеньева ул, д 4 |
| 5.2. | Дополнительные сведения о местоположении | — |
| 6. | Иные сведения | — |

3. Пояснения к сведениям об объекте недвижимости с кадастровым номером 41:01:0010112:476 :

| | |
|----|---|
| 1. | — |
|----|---|

1. Сведения о характерных точках контура объекта недвижимости с кадастровым номером 41:01:0000000:449 :

Система координат МСК-41, зона 1 Зона № 1

| Обозначение характерных точек границ | Содержатся в Едином государственном реестре недвижимости | | | Определены в ходе выполнения комплексных кадастровых работ | | | Метод определения координат | Формулы, примененные для расчета средней квадратической погрешности определения координат характерных точек (Mt), м, с подставленными в такие формулы значениями и итоговые (вычисленные) значения Mt, м |
|--------------------------------------|--|---|-----------|--|--------------|-----------|---|--|
| | координаты, м | | Радиус, м | координаты, м | | Радиус, м | | |
| | X | Y | R | X | Y | R | | |
| 1 | 2 | 3 | 4 | 5 | 6 | 7 | 8 | 9 |
| n140 | — | — | — | 565 223,27 | 1 407 440,78 | — | Метод спутниковых геодезических измерений (определений) | — |
| n150 | — | — | — | 565 217,19 | 1 407 445,10 | — | | |
| n160 | — | — | — | 565 214,15 | 1 407 440,82 | — | | |

| 1 | 2 | 3 | 4 | 5 | 6 | 7 | 8 | 9 |
|------|---|---|---|------------|--------------|---|---|---|
| н170 | — | — | — | 565 220,24 | 1 407 436,51 | — | Метод спутниковых геодезических измерений (определений) | — |
| н140 | — | — | — | 565 223,27 | 1 407 440,78 | — | | |

2. Сведения о характеристиках объекта недвижимости с кадастровым номером 41:01:0000000:449 :

| № п/п | Наименование характеристики | Значение характеристики |
|-------|---|---|
| 1 | 2 | 3 |
| 1. | Вид объекта недвижимости | Здание |
| 2. | Ранее присвоенный государственный учетный номер (инвентарный) здания, сооружения, объекта незавершенного строительства | — |
| 3. | Кадастровый номер земельного участка (земельных участков), в границах которого (которых) расположены здание, сооружение, объект незавершенного строительства | — |
| 4. | Уникальный учетный номер кадастрового квартала, в границах которого расположены здание, сооружение, объект незавершенного строительства | 41:01:0010112 |
| 5. | Адрес здания, сооружения, объекта незавершенного строительства | — |
| 5.1. | Сведения о местоположении здания, сооружения, объекта незавершенного строительства (при отсутствии адреса) в структурированном в соответствии с федеральной информационной адресной системой виде | Российская Федерация, Камчатский край, Петропавловск-Камчатский г, Уссурийский пер, д 4 |
| 5.2. | Дополнительные сведения о местоположении | — |
| 6. | Иные сведения | — |

3. Пояснения к сведениям об объекте недвижимости с кадастровым номером 41:01:0000000:449 :

| | |
|----|---|
| 1. | — |
|----|---|

1. Сведения о характерных точках контура объекта недвижимости с кадастровым номером 41:01:0010112:1045 :

| Система координат | | | МСК-41, зона 1 | | | | Зона № 1 | |
|--------------------------------------|--|---|----------------|--|--------------|-----------|---|--|
| Обозначение характерных точек границ | Содержатся в Едином государственном реестре недвижимости | | | Определены в ходе выполнения комплексных кадастровых работ | | | Метод определения координат | Формулы, примененные для расчета средней квадратической погрешности определения координат характерных точек (Mt), м, с подставленными в такие формулы значениями и итоговые (вычисленные) значения Mt, м |
| | координаты, м | | Радиус, м | координаты, м | | Радиус, м | | |
| | X | Y | R | X | Y | R | | |
| 1 | 2 | 3 | 4 | 5 | 6 | 7 | 8 | 9 |
| н71О | — | — | — | 565 348,62 | 1 407 069,60 | — | Метод спутниковых геодезических измерений (определений) | — |
| н72О | — | — | — | 565 341,33 | 1 407 073,46 | — | | |
| н73О | — | — | — | 565 343,86 | 1 407 078,24 | — | | |
| н74О | — | — | — | 565 351,14 | 1 407 074,40 | — | | |
| н71О | — | — | — | 565 348,62 | 1 407 069,60 | — | | |

2. Сведения о характеристиках объекта недвижимости с кадастровым номером 41:01:0010112:1045 :

| № п/п | Наименование характеристики | Значение характеристики |
|-------|--|-------------------------|
| 1 | 2 | 3 |
| 1. | Вид объекта недвижимости | Здание |
| 2. | Ранее присвоенный государственный учетный номер (инвентарный) здания, сооружения, объекта незавершенного строительства | — |
| 3. | Кадастровый номер земельного участка (земельных участков), в границах которого (которых) расположены здание, сооружение, объект незавершенного строительства | 41:01:0010112:1090 |
| 4. | Уникальный учетный номер кадастрового квартала, в границах которого расположены здание, сооружение, объект незавершенного строительства | 41:01:0010112 |

| | | |
|------|---|---|
| 1 | 2 | 3 |
| 5. | Адрес здания, сооружения, объекта незавершенного строительства | — |
| 5.1. | Сведения о местоположении здания, сооружения, объекта незавершенного строительства (при отсутствии адреса) в структурированном в соответствии с федеральной информационной адресной системой виде | Российская Федерация, Камчатский край, Петропавловск-Камчатский г, Читинская ул, д 12 |
| 5.2. | Дополнительные сведения о местоположении | — |
| 6. | Иные сведения | — |

3. Пояснения к сведениям об объекте недвижимости с кадастровым номером 41:01:0010112:1045 :

1. —

1. Сведения о характерных точках контура объекта недвижимости с кадастровым номером 41:01:0010112:1083 :

Система координат МСК-41, зона 1 Зона № 1

| Обозначение характерных точек границ | Содержатся в Едином государственном реестре недвижимости | | | Определены в ходе выполнения комплексных кадастровых работ | | | Метод определения координат | Формулы, примененные для расчета средней квадратической погрешности определения координат характерных точек (Mt), м, с подставленными в такие формулы значениями и итоговые (вычисленные) значения Mt, м |
|--------------------------------------|--|---|-----------|--|--------------|-----------|---|--|
| | координаты, м | | Радиус, м | координаты, м | | Радиус, м | | |
| | X | Y | R | X | Y | R | | |
| 1 | 2 | 3 | 4 | 5 | 6 | 7 | 8 | 9 |
| н87О | — | — | — | 565 536,45 | 1 407 015,71 | — | Метод спутниковых геодезических измерений (определений) | — |
| н88О | — | — | — | 565 545,04 | 1 407 011,61 | — | | |
| н89О | — | — | — | 565 547,52 | 1 407 016,80 | — | | |
| н90О | — | — | — | 565 538,94 | 1 407 020,90 | — | | |
| н87О | — | — | — | 565 536,45 | 1 407 015,71 | — | | |

2. Сведения о характеристиках объекта недвижимости с кадастровым номером 41:01:0010112:1083 :

| № п/п | Наименование характеристики | Значение характеристики |
|-------|-----------------------------|-------------------------|
| 1 | 2 | 3 |
| 1. | Вид объекта недвижимости | Здание |

| | | |
|------|---|---|
| 1 | 2 | 3 |
| 2. | Ранее присвоенный государственный учетный номер (инвентарный) здания, сооружения, объекта незавершенного строительства | — |
| 3. | Кадастровый номер земельного участка (земельных участков), в границах которого (которых) расположены здание, сооружение, объект незавершенного строительства | 41:01:0010112:1750 |
| 4. | Уникальный учетный номер кадастрового квартала, в границах которого расположены здание, сооружение, объект незавершенного строительства | 41:01:0010112 |
| 5. | Адрес здания, сооружения, объекта незавершенного строительства | — |
| 5.1. | Сведения о местоположении здания, сооружения, объекта незавершенного строительства (при отсутствии адреса) в структурированном в соответствии с федеральной информационной адресной системой виде | Российская Федерация, Камчатский край, Петропавловск-Камчатский г, Читинская ул, д 28 |
| 5.2. | Дополнительные сведения о местоположении | — |
| 6. | Иные сведения | — |

3. Пояснения к сведениям об объекте недвижимости с кадастровым номером 41:01:0010112:1083 :

| | |
|----|---|
| 1. | — |
|----|---|

1. Сведения о характерных точках контура объекта недвижимости с кадастровым номером 41:01:0010112:1092 :

Система координат МСК-41, зона 1 Зона № 1

| Обозначение характерных точек границ | Содержатся в Едином государственном реестре недвижимости | | | Определены в ходе выполнения комплексных кадастровых работ | | | Метод определения координат | Формулы, примененные для расчета средней квадратической погрешности определения координат характерных точек (Mt), м, с подставленными в такие формулы значениями и итоговые (вычисленные) значения Mt, м |
|--------------------------------------|--|---|-----------|--|--------------|-----------|---|--|
| | координаты, м | | Радиус, м | координаты, м | | Радиус, м | | |
| | X | Y | R | X | Y | R | | |
| 1 | 2 | 3 | 4 | 5 | 6 | 7 | 8 | 9 |
| н950 | — | — | — | 565 387,48 | 1 407 085,48 | — | Метод спутниковых геодезических измерений (определений) | — |
| н960 | — | — | — | 565 378,52 | 1 407 089,37 | — | | |
| н970 | — | — | — | 565 375,98 | 1 407 083,50 | — | | |

| 1 | 2 | 3 | 4 | 5 | 6 | 7 | 8 | 9 |
|------|---|---|---|------------|--------------|---|---|---|
| н980 | — | — | — | 565 384,95 | 1 407 079,62 | — | Метод спутниковых геодезических измерений (определений) | — |
| н950 | — | — | — | 565 387,48 | 1 407 085,48 | — | | |

2. Сведения о характеристиках объекта недвижимости с кадастровым номером 41:01:0010112:1092 :

| № п/п | Наименование характеристики | Значение характеристики |
|-------|---|---|
| 1 | 2 | 3 |
| 1. | Вид объекта недвижимости | Здание |
| 2. | Ранее присвоенный государственный учетный номер (инвентарный) здания, сооружения, объекта незавершенного строительства | — |
| 3. | Кадастровый номер земельного участка (земельных участков), в границах которого (которых) расположены здание, сооружение, объект незавершенного строительства | 41:01:0010112:39 |
| 4. | Уникальный учетный номер кадастрового квартала, в границах которого расположены здание, сооружение, объект незавершенного строительства | 41:01:0010112 |
| 5. | Адрес здания, сооружения, объекта незавершенного строительства | — |
| 5.1. | Сведения о местоположении здания, сооружения, объекта незавершенного строительства (при отсутствии адреса) в структурированном в соответствии с федеральной информационной адресной системой виде | Российская Федерация, Камчатский край, Петропавловск-Камчатский г, Читинская ул, д 14 |
| 5.2. | Дополнительные сведения о местоположении | — |
| 6. | Иные сведения | — |

3. Пояснения к сведениям об объекте недвижимости с кадастровым номером 41:01:0010112:1092 :

| | |
|----|---|
| 1. | — |
|----|---|

1. Сведения о характерных точках контура объекта недвижимости с кадастровым номером 41:01:0010112:1657 :

| Система координат | | | МСК-41, зона 1 | | | | Зона № 1 | |
|--------------------------------------|--|---|----------------|--|--------------|-----------|---|--|
| Обозначение характерных точек границ | Содержатся в Едином государственном реестре недвижимости | | | Определены в ходе выполнения комплексных кадастровых работ | | | Метод определения координат | Формулы, примененные для расчета средней квадратической погрешности определения координат характерных точек (Mt), м, с подставленными в такие формулы значениями и итоговые (вычисленные) значения Mt, м |
| | координаты, м | | Радиус, м | координаты, м | | Радиус, м | | |
| | X | Y | R | X | Y | R | | |
| 1 | 2 | 3 | 4 | 5 | 6 | 7 | 8 | 9 |
| н107О | — | — | — | 564 973,23 | 1 407 708,46 | — | Метод спутниковых геодезических измерений (определений) | — |
| н108О | — | — | — | 564 973,88 | 1 407 717,50 | — | | |
| н109О | — | — | — | 564 965,33 | 1 407 718,12 | — | | |
| н110О | — | — | — | 564 964,68 | 1 407 709,08 | — | | |
| н107О | — | — | — | 564 973,23 | 1 407 708,46 | — | | |

2. Сведения о характеристиках объекта недвижимости с кадастровым номером 41:01:0010112:1657 :

| № п/п | Наименование характеристики | Значение характеристики |
|-------|--|-------------------------|
| 1 | 2 | 3 |
| 1. | Вид объекта недвижимости | Здание |
| 2. | Ранее присвоенный государственный учетный номер (инвентарный) здания, сооружения, объекта незавершенного строительства | — |
| 3. | Кадастровый номер земельного участка (земельных участков), в границах которого (которых) расположены здание, сооружение, объект незавершенного строительства | 41:01:0010112:178 |
| 4. | Уникальный учетный номер кадастрового квартала, в границах которого расположены здание, сооружение, объект незавершенного строительства | 41:01:0010112 |

| | | |
|------|---|--|
| 1 | 2 | 3 |
| 5. | Адрес здания, сооружения, объекта незавершенного строительства | — |
| 5.1. | Сведения о местоположении здания, сооружения, объекта незавершенного строительства (при отсутствии адреса) в структурированном в соответствии с федеральной информационной адресной системой виде | Российская Федерация, Камчатский край, Петропавловск-Камчатский г, Братская ул, д 14 |
| 5.2. | Дополнительные сведения о местоположении | — |
| 6. | Иные сведения | — |

3. Пояснения к сведениям об объекте недвижимости с кадастровым номером 41:01:0010112:1657 :

| | |
|----|---|
| 1. | — |
|----|---|

1. Сведения о характерных точках контура объекта недвижимости с кадастровым номером 41:01:0010112:1658 :

| | | | |
|-------------------|-----------------------|--------|----------|
| Система координат | <u>МСК-41, зона 1</u> | Зона № | <u>1</u> |
|-------------------|-----------------------|--------|----------|

| Обозначение характерных точек границ | Содержатся в Едином государственном реестре недвижимости | | | Определены в ходе выполнения комплексных кадастровых работ | | | Метод определения координат | Формулы, примененные для расчета средней квадратической погрешности определения координат характерных точек (Mt), м, с подставленными в такие формулы значениями и итоговые (вычисленные) значения Mt, м |
|--------------------------------------|--|---|-----------|--|--------------|-----------|---|--|
| | координаты, м | | Радиус, м | координаты, м | | Радиус, м | | |
| | X | Y | R | X | Y | R | | |
| 1 | 2 | 3 | 4 | 5 | 6 | 7 | 8 | 9 |
| н1110 | — | — | — | 565 639,59 | 1 407 722,24 | — | Метод спутниковых геодезических измерений (определений) | — |
| н1120 | — | — | — | 565 625,60 | 1 407 729,00 | — | | |
| н1130 | — | — | — | 565 598,96 | 1 407 673,96 | — | | |
| н1140 | — | — | — | 565 612,98 | 1 407 667,19 | — | | |
| н1110 | — | — | — | 565 639,59 | 1 407 722,24 | — | | |

2. Сведения о характеристиках объекта недвижимости с кадастровым номером 41:01:0010112:1658 :

| № п/п | Наименование характеристики | Значение характеристики |
|-------|-----------------------------|-------------------------|
| 1 | 2 | 3 |
| 1. | Вид объекта недвижимости | Здание |

| | | |
|------|---|---|
| 1 | 2 | 3 |
| 2. | Ранее присвоенный государственный учетный номер (инвентарный) здания, сооружения, объекта незавершенного строительства | — |
| 3. | Кадастровый номер земельного участка (земельных участков), в границах которого (которых) расположены здание, сооружение, объект незавершенного строительства | 41:01:0010112:124 |
| 4. | Уникальный учетный номер кадастрового квартала, в границах которого расположены здание, сооружение, объект незавершенного строительства | 41:01:0010112 |
| 5. | Адрес здания, сооружения, объекта незавершенного строительства | — |
| 5.1. | Сведения о местоположении здания, сооружения, объекта незавершенного строительства (при отсутствии адреса) в структурированном в соответствии с федеральной информационной адресной системой виде | Российская Федерация, Камчатский край, Петропавловск-Камчатский г, Крылова ул |
| 5.2. | Дополнительные сведения о местоположении | — |
| 6. | Иные сведения | — |

3. Пояснения к сведениям об объекте недвижимости с кадастровым номером 41:01:0010112:1658 :

| | |
|----|---|
| 1. | — |
|----|---|

1. Сведения о характерных точках контура объекта недвижимости с кадастровым номером 41:01:0010112:1672 :

Система координат МСК-41, зона 1 Зона № 1

| Обозначение характерных точек границ | Содержатся в Едином государственном реестре недвижимости | | | Определены в ходе выполнения комплексных кадастровых работ | | | Метод определения координат | Формулы, примененные для расчета средней квадратической погрешности определения координат характерных точек (Mt), м, с подставленными в такие формулы значениями и итоговые (вычисленные) значения Mt, м |
|--------------------------------------|--|---|-----------|--|--------------|-----------|---|--|
| | координаты, м | | Радиус, м | координаты, м | | Радиус, м | | |
| | X | Y | R | X | Y | R | | |
| 1 | 2 | 3 | 4 | 5 | 6 | 7 | 8 | 9 |
| н156О | — | — | — | 565 809,32 | 1 408 025,36 | — | Метод спутниковых геодезических измерений (определений) | — |
| н157О | — | — | — | 565 813,42 | 1 408 013,02 | — | | |
| н158О | — | — | — | 565 781,12 | 1 408 002,30 | — | | |

| 1 | 2 | 3 | 4 | 5 | 6 | 7 | 8 | 9 |
|-------|---|---|---|------------|--------------|---|---|---|
| н1590 | — | — | — | 565 777,02 | 1 408 014,65 | — | Метод спутниковых геодезических измерений (определений) | — |
| н1560 | — | — | — | 565 809,32 | 1 408 025,36 | — | | |

2. Сведения о характеристиках объекта недвижимости с кадастровым номером 41:01:0010112:1672 :

| № п/п | Наименование характеристики | Значение характеристики |
|-------|---|--|
| 1 | 2 | 3 |
| 1. | Вид объекта недвижимости | Здание |
| 2. | Ранее присвоенный государственный учетный номер (инвентарный) здания, сооружения, объекта незавершенного строительства | — |
| 3. | Кадастровый номер земельного участка (земельных участков), в границах которого (которых) расположены здание, сооружение, объект незавершенного строительства | 41:01:0010112:6 |
| 4. | Уникальный учетный номер кадастрового квартала, в границах которого расположены здание, сооружение, объект незавершенного строительства | 41:01:0010112 |
| 5. | Адрес здания, сооружения, объекта незавершенного строительства | — |
| 5.1. | Сведения о местоположении здания, сооружения, объекта незавершенного строительства (при отсутствии адреса) в структурированном в соответствии с федеральной информационной адресной системой виде | Российская Федерация, Камчатский край, Петропавловск-Камчатский г, Арсеньева ул, д 2/1 |
| 5.2. | Дополнительные сведения о местоположении | — |
| 6. | Иные сведения | — |

3. Пояснения к сведениям об объекте недвижимости с кадастровым номером 41:01:0010112:1672 :

| | |
|----|---|
| 1. | — |
|----|---|

1. Сведения о характерных точках контура объекта недвижимости с кадастровым номером 41:01:0010112:1678 :

Система координат МСК-41, зона 1 Зона № 1

| Обозначение характерных точек границ | Содержатся в Едином государственном реестре недвижимости | | | Определены в ходе выполнения комплексных кадастровых работ | | | Метод определения координат | Формулы, примененные для расчета средней квадратической погрешности определения координат характерных точек (Mt), м, с подставленными в такие формулы значениями и итоговые (вычисленные) значения Mt, м |
|--------------------------------------|--|---|-----------|--|--------------|-----------|---|--|
| | координаты, м | | Радиус, м | координаты, м | | Радиус, м | | |
| | X | Y | R | X | Y | R | | |
| 1 | 2 | 3 | 4 | 5 | 6 | 7 | 8 | 9 |
| н1960 | — | — | — | 565 639,41 | 1 407 920,44 | — | Метод спутниковых геодезических измерений (определений) | — |
| н1970 | — | — | — | 565 627,53 | 1 407 916,07 | — | | |
| н1980 | — | — | — | 565 627,82 | 1 407 912,15 | — | | |
| н1990 | — | — | — | 565 628,24 | 1 407 911,48 | — | | |
| н2000 | — | — | — | 565 630,81 | 1 407 910,20 | — | | |
| н2010 | — | — | — | 565 669,72 | 1 407 891,47 | — | | |
| н2020 | — | — | — | 565 671,79 | 1 407 895,74 | — | | |
| н2030 | — | — | — | 565 677,68 | 1 407 892,91 | — | | |
| н2040 | — | — | — | 565 682,45 | 1 407 902,79 | — | | |
| н2050 | — | — | — | 565 676,50 | 1 407 905,62 | — | | |
| н2060 | — | — | — | 565 675,36 | 1 407 903,25 | — | | |
| н1960 | — | — | — | 565 639,41 | 1 407 920,44 | — | | |

2. Сведения о характеристиках объекта недвижимости с кадастровым номером 41:01:0010112:1678 :

| № п/п | Наименование характеристики | Значение характеристики |
|-------|-----------------------------|-------------------------|
|-------|-----------------------------|-------------------------|

| 1 | 2 | 3 |
|------|---|---|
| 1. | Вид объекта недвижимости | Здание |
| 2. | Ранее присвоенный государственный учетный номер (инвентарный) здания, сооружения, объекта незавершенного строительства | — |
| 3. | Кадастровый номер земельного участка (земельных участков), в границах которого (которых) расположены здание, сооружение, объект незавершенного строительства | 41:01:0010112:173 |
| 4. | Уникальный учетный номер кадастрового квартала, в границах которого расположены здание, сооружение, объект незавершенного строительства | 41:01:0010112 |
| 5. | Адрес здания, сооружения, объекта незавершенного строительства | — |
| 5.1. | Сведения о местоположении здания, сооружения, объекта незавершенного строительства (при отсутствии адреса) в структурированном в соответствии с федеральной информационной адресной системой виде | Российская Федерация, Камчатский край, Петропавловск-Камчатский г, Бийская ул, д 8а |
| 5.2. | Дополнительные сведения о местоположении | — |
| 6. | Иные сведения | — |

3. Пояснения к сведениям об объекте недвижимости с кадастровым номером 41:01:0010112:1678 :

1. —

1. Сведения о характерных точках контура объекта недвижимости с кадастровым номером 41:01:0010112:1684 :

Система координат МСК-41, зона 1 Зона № 1

| Обозначение характерных точек границ | Содержатся в Едином государственном реестре недвижимости | | | Определены в ходе выполнения комплексных кадастровых работ | | | Метод определения координат | Формулы, примененные для расчета средней квадратической погрешности определения координат характерных точек (Mt), м, с подставленными в такие формулы значениями и итоговые (вычисленные) значения Mt, м |
|--------------------------------------|--|---|-----------|--|--------------|-----------|---|--|
| | координаты, м | | Радиус, м | координаты, м | | Радиус, м | | |
| | X | Y | R | X | Y | R | | |
| 1 | 2 | 3 | 4 | 5 | 6 | 7 | 8 | 9 |
| н227О | — | — | — | 565 428,90 | 1 406 712,46 | — | Метод спутниковых геодезических измерений (определений) | — |
| н228О | — | — | — | 565 427,58 | 1 406 706,63 | — | | |

| 1 | 2 | 3 | 4 | 5 | 6 | 7 | 8 | 9 |
|-------|---|---|---|------------|--------------|---|---|---|
| н2290 | — | — | — | 565 434,92 | 1 406 704,98 | — | Метод спутниковых геодезических измерений (определений) | — |
| н2300 | — | — | — | 565 436,24 | 1 406 710,81 | — | | |
| н2270 | — | — | — | 565 428,90 | 1 406 712,46 | — | | |

2. Сведения о характеристиках объекта недвижимости с кадастровым номером 41:01:0010112:1684 :

| № п/п | Наименование характеристики | Значение характеристики |
|-------|---|--|
| 1 | 2 | 3 |
| 1. | Вид объекта недвижимости | Здание |
| 2. | Ранее присвоенный государственный учетный номер (инвентарный) здания, сооружения, объекта незавершенного строительства | — |
| 3. | Кадастровый номер земельного участка (земельных участков), в границах которого (которых) расположены здание, сооружение, объект незавершенного строительства | 41:01:0010112:98 |
| 4. | Уникальный учетный номер кадастрового квартала, в границах которого расположены здание, сооружение, объект незавершенного строительства | 41:01:0010112 |
| 5. | Адрес здания, сооружения, объекта незавершенного строительства | — |
| 5.1. | Сведения о местоположении здания, сооружения, объекта незавершенного строительства (при отсутствии адреса) в структурированном в соответствии с федеральной информационной адресной системой виде | Российская Федерация, Камчатский край, Петропавловск-Камчатский г, Якутская ул, д 18 |
| 5.2. | Дополнительные сведения о местоположении | — |
| 6. | Иные сведения | — |

3. Пояснения к сведениям об объекте недвижимости с кадастровым номером 41:01:0010112:1684 :

| | |
|----|---|
| 1. | — |
|----|---|

1. Сведения о характерных точках контура объекта недвижимости с кадастровым номером 41:01:0010112:1687 :

| Система координат | | | МСК-41, зона 1 | | | | Зона № 1 | |
|--------------------------------------|--|---|----------------|--|--------------|-----------|---|--|
| Обозначение характерных точек границ | Содержатся в Едином государственном реестре недвижимости | | | Определены в ходе выполнения комплексных кадастровых работ | | | Метод определения координат | Формулы, примененные для расчета средней квадратической погрешности определения координат характерных точек (Mt), м, с подставленными в такие формулы значениями и итоговые (вычисленные) значения Mt, м |
| | координаты, м | | Радиус, м | координаты, м | | Радиус, м | | |
| | X | Y | R | X | Y | R | | |
| 1 | 2 | 3 | 4 | 5 | 6 | 7 | 8 | 9 |
| н231О | — | — | — | 566 045,52 | 1 407 864,76 | — | Метод спутниковых геодезических измерений (определений) | — |
| н232О | — | — | — | 566 032,65 | 1 407 885,23 | — | | |
| н233О | — | — | — | 566 005,16 | 1 407 867,92 | — | | |
| н234О | — | — | — | 566 018,05 | 1 407 847,46 | — | | |
| н231О | — | — | — | 566 045,52 | 1 407 864,76 | — | | |

2. Сведения о характеристиках объекта недвижимости с кадастровым номером 41:01:0010112:1687 :

| № п/п | Наименование характеристики | Значение характеристики |
|-------|--|-------------------------|
| 1 | 2 | 3 |
| 1. | Вид объекта недвижимости | Здание |
| 2. | Ранее присвоенный государственный учетный номер (инвентарный) здания, сооружения, объекта незавершенного строительства | — |
| 3. | Кадастровый номер земельного участка (земельных участков), в границах которого (которых) расположены здание, сооружение, объект незавершенного строительства | 41:01:0010112:137 |
| 4. | Уникальный учетный номер кадастрового квартала, в границах которого расположены здание, сооружение, объект незавершенного строительства | 41:01:0010112 |

| 1 | 2 | 3 |
|------|---|---|
| 5. | Адрес здания, сооружения, объекта незавершенного строительства | — |
| 5.1. | Сведения о местоположении здания, сооружения, объекта незавершенного строительства (при отсутствии адреса) в структурированном в соответствии с федеральной информационной адресной системой виде | Российская Федерация, Камчатский край, Петропавловск-Камчатский г, Победы пр-кт, д 67/5 |
| 5.2. | Дополнительные сведения о местоположении | — |
| 6. | Иные сведения | — |

3. Пояснения к сведениям об объекте недвижимости с кадастровым номером 41:01:0010112:1687 :

| | |
|----|---|
| 1. | — |
|----|---|

1. Сведения о характерных точках контура объекта недвижимости с кадастровым номером 41:01:0010112:1689 :

| | | | |
|-------------------|-----------------------|--------|----------|
| Система координат | <u>МСК-41, зона 1</u> | Зона № | <u>1</u> |
|-------------------|-----------------------|--------|----------|

| Обозначение характерных точек границ | Содержатся в Едином государственном реестре недвижимости | | | Определены в ходе выполнения комплексных кадастровых работ | | | Метод определения координат | Формулы, примененные для расчета средней квадратической погрешности определения координат характерных точек (Mt), м, с подставленными в такие формулы значениями и итоговые (вычисленные) значения Mt, м |
|--------------------------------------|--|---|-----------|--|--------------|-----------|---|--|
| | координаты, м | | Радиус, м | координаты, м | | Радиус, м | | |
| | X | Y | R | X | Y | R | | |
| 1 | 2 | 3 | 4 | 5 | 6 | 7 | 8 | 9 |
| н2350 | — | — | — | 565 382,20 | 1 407 231,20 | — | Метод спутниковых геодезических измерений (определений) | — |
| н2360 | — | — | — | 565 384,12 | 1 407 227,42 | — | | |
| н2370 | — | — | — | 565 393,58 | 1 407 232,21 | — | | |
| н2380 | — | — | — | 565 391,67 | 1 407 236,00 | — | | |
| н2350 | — | — | — | 565 382,20 | 1 407 231,20 | — | | |

2. Сведения о характеристиках объекта недвижимости с кадастровым номером 41:01:0010112:1689 :

| № п/п | Наименование характеристики | Значение характеристики |
|-------|-----------------------------|-------------------------|
| 1 | 2 | 3 |
| 1. | Вид объекта недвижимости | Здание |

| | | |
|------|---|--|
| 1 | 2 | 3 |
| 2. | Ранее присвоенный государственный учетный номер (инвентарный) здания, сооружения, объекта незавершенного строительства | — |
| 3. | Кадастровый номер земельного участка (земельных участков), в границах которого (которых) расположены здание, сооружение, объект незавершенного строительства | 41:01:0010112:235 |
| 4. | Уникальный учетный номер кадастрового квартала, в границах которого расположены здание, сооружение, объект незавершенного строительства | 41:01:0010112 |
| 5. | Адрес здания, сооружения, объекта незавершенного строительства | — |
| 5.1. | Сведения о местоположении здания, сооружения, объекта незавершенного строительства (при отсутствии адреса) в структурированном в соответствии с федеральной информационной адресной системой виде | Российская Федерация, Камчатский край, Петропавловск-Камчатский г, Оссорская ул, д 7 |
| 5.2. | Дополнительные сведения о местоположении | — |
| 6. | Иные сведения | — |

3. Пояснения к сведениям об объекте недвижимости с кадастровым номером 41:01:0010112:1689 :

| | |
|----|---|
| 1. | — |
|----|---|

1. Сведения о характерных точках контура объекта недвижимости с кадастровым номером 41:01:0010112:1753 :

Система координат МСК-41, зона 1 Зона № 1

| Обозначение характерных точек границ | Содержатся в Едином государственном реестре недвижимости | | | Определены в ходе выполнения комплексных кадастровых работ | | | Метод определения координат | Формулы, примененные для расчета средней квадратической погрешности определения координат характерных точек (Mt), м, с подставленными в такие формулы значениями и итоговые (вычисленные) значения Mt, м |
|--------------------------------------|--|---|-----------|--|--------------|-----------|---|--|
| | координаты, м | | Радиус, м | координаты, м | | Радиус, м | | |
| | X | Y | R | X | Y | R | | |
| 1 | 2 | 3 | 4 | 5 | 6 | 7 | 8 | 9 |
| н2430 | — | — | — | 565 234,01 | 1 407 094,44 | — | Метод спутниковых геодезических измерений (определений) | — |
| н2440 | — | — | — | 565 231,14 | 1 407 106,88 | — | | |
| н2450 | — | — | — | 565 221,07 | 1 407 104,56 | — | | |

| 1 | 2 | 3 | 4 | 5 | 6 | 7 | 8 | 9 |
|-------|---|---|---|------------|--------------|---|---|---|
| н2460 | — | — | — | 565 223,95 | 1 407 092,11 | — | Метод спутниковых геодезических измерений (определений) | — |
| н2430 | — | — | — | 565 234,01 | 1 407 094,44 | — | | |

2. Сведения о характеристиках объекта недвижимости с кадастровым номером 41:01:0010112:1753 :

| № п/п | Наименование характеристики | Значение характеристики |
|-------|---|--|
| 1 | 2 | 3 |
| 1. | Вид объекта недвижимости | Здание |
| 2. | Ранее присвоенный государственный учетный номер (инвентарный) здания, сооружения, объекта незавершенного строительства | — |
| 3. | Кадастровый номер земельного участка (земельных участков), в границах которого (которых) расположены здание, сооружение, объект незавершенного строительства | 41:01:0010112:42, 41:01:0010112:43 |
| 4. | Уникальный учетный номер кадастрового квартала, в границах которого расположены здание, сооружение, объект незавершенного строительства | 41:01:0010112 |
| 5. | Адрес здания, сооружения, объекта незавершенного строительства | — |
| 5.1. | Сведения о местоположении здания, сооружения, объекта незавершенного строительства (при отсутствии адреса) в структурированном в соответствии с федеральной информационной адресной системой виде | Российская Федерация, Камчатский край, Петропавловск-Камчатский г, Читинская ул, д 5 |
| 5.2. | Дополнительные сведения о местоположении | — |
| 6. | Иные сведения | — |

3. Пояснения к сведениям об объекте недвижимости с кадастровым номером 41:01:0010112:1753 :

| | |
|----|---|
| 1. | — |
|----|---|

1. Сведения о характерных точках контура объекта недвижимости с кадастровым номером 41:01:0010112:1823 :

| Система координат | | | МСК-41, зона 1 | | | | Зона № 1 | |
|--------------------------------------|--|---|----------------|--|--------------|-----------|---|--|
| Обозначение характерных точек границ | Содержатся в Едином государственном реестре недвижимости | | | Определены в ходе выполнения комплексных кадастровых работ | | | Метод определения координат | Формулы, примененные для расчета средней квадратической погрешности определения координат характерных точек (Mt), м, с подставленными в такие формулы значениями и итоговые (вычисленные) значения Mt, м |
| | координаты, м | | Радиус, м | координаты, м | | Радиус, м | | |
| | X | Y | R | X | Y | R | | |
| 1 | 2 | 3 | 4 | 5 | 6 | 7 | 8 | 9 |
| н2690 | — | — | — | 565 226,64 | 1 407 607,84 | — | Метод спутниковых геодезических измерений (определений) | — |
| н2700 | — | — | — | 565 219,45 | 1 407 606,83 | — | | |
| н2710 | — | — | — | 565 220,04 | 1 407 602,66 | — | | |
| н2720 | — | — | — | 565 227,22 | 1 407 603,68 | — | | |
| н2690 | — | — | — | 565 226,64 | 1 407 607,84 | — | | |

2. Сведения о характеристиках объекта недвижимости с кадастровым номером 41:01:0010112:1823 :

| № п/п | Наименование характеристики | Значение характеристики |
|-------|--|-------------------------|
| 1 | 2 | 3 |
| 1. | Вид объекта недвижимости | Здание |
| 2. | Ранее присвоенный государственный учетный номер (инвентарный) здания, сооружения, объекта незавершенного строительства | — |
| 3. | Кадастровый номер земельного участка (земельных участков), в границах которого (которых) расположены здание, сооружение, объект незавершенного строительства | — |
| 4. | Уникальный учетный номер кадастрового квартала, в границах которого расположены здание, сооружение, объект незавершенного строительства | 41:01:0010112 |

| | | |
|------|---|---|
| 1 | 2 | 3 |
| 5. | Адрес здания, сооружения, объекта незавершенного строительства | — |
| 5.1. | Сведения о местоположении здания, сооружения, объекта незавершенного строительства (при отсутствии адреса) в структурированном в соответствии с федеральной информационной адресной системой виде | Российская Федерация, Камчатский край, Петропавловск-Камчатский г, Уссурийская ул, д 17 |
| 5.2. | Дополнительные сведения о местоположении | — |
| 6. | Иные сведения | — |

3. Пояснения к сведениям об объекте недвижимости с кадастровым номером 41:01:0010112:1823 :

| | |
|----|---|
| 1. | — |
|----|---|

1. Сведения о характерных точках контура объекта недвижимости с кадастровым номером 41:01:0010112:1826 :

| | | | |
|-------------------|-----------------------|--------|----------|
| Система координат | <u>МСК-41, зона 1</u> | Зона № | <u>1</u> |
|-------------------|-----------------------|--------|----------|

| Обозначение характерных точек границ | Содержатся в Едином государственном реестре недвижимости | | | Определены в ходе выполнения комплексных кадастровых работ | | | Метод определения координат | Формулы, примененные для расчета средней квадратической погрешности определения координат характерных точек (Mt), м, с подставленными в такие формулы значениями и итоговые (вычисленные) значения Mt, м |
|--------------------------------------|--|---|-----------|--|--------------|-----------|---|--|
| | координаты, м | | Радиус, м | координаты, м | | Радиус, м | | |
| | X | Y | R | X | Y | R | | |
| 1 | 2 | 3 | 4 | 5 | 6 | 7 | 8 | 9 |
| н2770 | — | — | — | 565 537,60 | 1 406 735,04 | — | Метод спутниковых геодезических измерений (определений) | — |
| н2780 | — | — | — | 565 543,88 | 1 406 730,94 | — | | |
| н2790 | — | — | — | 565 547,64 | 1 406 736,70 | — | | |
| н2800 | — | — | — | 565 541,36 | 1 406 740,80 | — | | |
| н2770 | — | — | — | 565 537,60 | 1 406 735,04 | — | | |

2. Сведения о характеристиках объекта недвижимости с кадастровым номером 41:01:0010112:1826 :

| № п/п | Наименование характеристики | Значение характеристики |
|-------|-----------------------------|-------------------------|
| 1 | 2 | 3 |
| 1. | Вид объекта недвижимости | Здание |

| | | |
|------|---|---|
| 1 | 2 | 3 |
| 2. | Ранее присвоенный государственный учетный номер (инвентарный) здания, сооружения, объекта незавершенного строительства | — |
| 3. | Кадастровый номер земельного участка (земельных участков), в границах которого (которых) расположены здание, сооружение, объект незавершенного строительства | — |
| 4. | Уникальный учетный номер кадастрового квартала, в границах которого расположены здание, сооружение, объект незавершенного строительства | 41:01:0010112 |
| 5. | Адрес здания, сооружения, объекта незавершенного строительства | — |
| 5.1. | Сведения о местоположении здания, сооружения, объекта незавершенного строительства (при отсутствии адреса) в структурированном в соответствии с федеральной информационной адресной системой виде | Российская Федерация, Камчатский край, Петропавловск-Камчатский г, Читинская ул, д 41 |
| 5.2. | Дополнительные сведения о местоположении | — |
| 6. | Иные сведения | — |

3. Пояснения к сведениям об объекте недвижимости с кадастровым номером 41:01:0010112:1826 :

| | |
|----|---|
| 1. | — |
|----|---|

1. Сведения о характерных точках контура объекта недвижимости с кадастровым номером 41:01:0010112:2312 :

Система координат МСК-41, зона 1 Зона № 1

| Обозначение характерных точек границ | Содержатся в Едином государственном реестре недвижимости | | | Определены в ходе выполнения комплексных кадастровых работ | | | Метод определения координат | Формулы, примененные для расчета средней квадратической погрешности определения координат характерных точек (Mt), м, с подставленными в такие формулы значениями и итоговые (вычисленные) значения Mt, м |
|--------------------------------------|--|---|-----------|--|--------------|-----------|---|--|
| | координаты, м | | Радиус, м | координаты, м | | Радиус, м | | |
| | X | Y | R | X | Y | R | | |
| 1 | 2 | 3 | 4 | 5 | 6 | 7 | 8 | 9 |
| н4640 | — | — | — | 565 307,44 | 1 407 160,05 | — | Метод спутниковых геодезических измерений (определений) | — |
| н4650 | — | — | — | 565 301,56 | 1 407 158,16 | — | | |
| н4660 | — | — | — | 565 304,56 | 1 407 148,84 | — | | |

| 1 | 2 | 3 | 4 | 5 | 6 | 7 | 8 | 9 |
|-------|---|---|---|------------|--------------|---|---|---|
| н4670 | — | — | — | 565 310,44 | 1 407 150,74 | — | Метод спутниковых геодезических измерений (определений) | — |
| н4640 | — | — | — | 565 307,44 | 1 407 160,05 | — | | |

2. Сведения о характеристиках объекта недвижимости с кадастровым номером 41:01:0010112:2312 :

| № п/п | Наименование характеристики | Значение характеристики |
|-------|---|--|
| 1 | 2 | 3 |
| 1. | Вид объекта недвижимости | Здание |
| 2. | Ранее присвоенный государственный учетный номер (инвентарный) здания, сооружения, объекта незавершенного строительства | — |
| 3. | Кадастровый номер земельного участка (земельных участков), в границах которого (которых) расположены здание, сооружение, объект незавершенного строительства | — |
| 4. | Уникальный учетный номер кадастрового квартала, в границах которого расположены здание, сооружение, объект незавершенного строительства | 41:01:0010112 |
| 5. | Адрес здания, сооружения, объекта незавершенного строительства | — |
| 5.1. | Сведения о местоположении здания, сооружения, объекта незавершенного строительства (при отсутствии адреса) в структурированном в соответствии с федеральной информационной адресной системой виде | Российская Федерация, Камчатский край, Петропавловск-Камчатский г, Оссорская ул, д 1 |
| 5.2. | Дополнительные сведения о местоположении | — |
| 6. | Иные сведения | — |

3. Пояснения к сведениям об объекте недвижимости с кадастровым номером 41:01:0010112:2312 :

| | |
|----|---|
| 1. | — |
|----|---|

1. Сведения о характерных точках контура объекта недвижимости с кадастровым номером 41:01:0010112:2356 :

| Система координат | | | МСК-41, зона 1 | | | | Зона № 1 | |
|--------------------------------------|--|---|----------------|--|--------------|-----------|---|--|
| Обозначение характерных точек границ | Содержатся в Едином государственном реестре недвижимости | | | Определены в ходе выполнения комплексных кадастровых работ | | | Метод определения координат | Формулы, примененные для расчета средней квадратической погрешности определения координат характерных точек (Mt), м, с подставленными в такие формулы значениями и итоговые (вычисленные) значения Mt, м |
| | координаты, м | | Радиус, м | координаты, м | | Радиус, м | | |
| | X | Y | R | X | Y | R | | |
| 1 | 2 | 3 | 4 | 5 | 6 | 7 | 8 | 9 |
| н4680 | — | — | — | 565 327,24 | 1 406 585,81 | — | Метод спутниковых геодезических измерений (определений) | — |
| н4690 | — | — | — | 565 323,15 | 1 406 588,74 | — | | |
| н4700 | — | — | — | 565 318,82 | 1 406 582,69 | — | | |
| н4710 | — | — | — | 565 322,91 | 1 406 579,76 | — | | |
| н4680 | — | — | — | 565 327,24 | 1 406 585,81 | — | | |

2. Сведения о характеристиках объекта недвижимости с кадастровым номером 41:01:0010112:2356 :

| № п/п | Наименование характеристики | Значение характеристики |
|-------|--|-------------------------|
| 1 | 2 | 3 |
| 1. | Вид объекта недвижимости | Здание |
| 2. | Ранее присвоенный государственный учетный номер (инвентарный) здания, сооружения, объекта незавершенного строительства | — |
| 3. | Кадастровый номер земельного участка (земельных участков), в границах которого (которых) расположены здание, сооружение, объект незавершенного строительства | 41:01:0010112:2589 |
| 4. | Уникальный учетный номер кадастрового квартала, в границах которого расположены здание, сооружение, объект незавершенного строительства | 41:01:0010112 |

| | | |
|------|---|---|
| 1 | 2 | 3 |
| 5. | Адрес здания, сооружения, объекта незавершенного строительства | — |
| 5.1. | Сведения о местоположении здания, сооружения, объекта незавершенного строительства (при отсутствии адреса) в структурированном в соответствии с федеральной информационной адресной системой виде | Российская Федерация, Камчатский край, Петропавловск-Камчатский г, Якутская ул, д 34а |
| 5.2. | Дополнительные сведения о местоположении | — |
| 6. | Иные сведения | — |

3. Пояснения к сведениям об объекте недвижимости с кадастровым номером 41:01:0010112:2356 :

| | |
|----|---|
| 1. | — |
|----|---|

1. Сведения о характерных точках контура объекта недвижимости с кадастровым номером 41:01:0010112:250 :

| | | | |
|-------------------|-----------------------|--------|----------|
| Система координат | <u>МСК-41, зона 1</u> | Зона № | <u>1</u> |
|-------------------|-----------------------|--------|----------|

| Обозначение характерных точек границ | Содержатся в Едином государственном реестре недвижимости | | | Определены в ходе выполнения комплексных кадастровых работ | | | Метод определения координат | Формулы, примененные для расчета средней квадратической погрешности определения координат характерных точек (Mt), м, с подставленными в такие формулы значениями и итоговые (вычисленные) значения Mt, м |
|--------------------------------------|--|---|-----------|--|--------------|-----------|---|--|
| | координаты, м | | Радиус, м | координаты, м | | Радиус, м | | |
| | X | Y | R | X | Y | R | | |
| 1 | 2 | 3 | 4 | 5 | 6 | 7 | 8 | 9 |
| н4720 | — | — | — | 566 339,20 | 1 407 382,26 | — | Метод спутниковых геодезических измерений (определений) | — |
| н4730 | — | — | — | 566 327,45 | 1 407 386,18 | — | | |
| н4740 | — | — | — | 566 325,58 | 1 407 380,60 | — | | |
| н4750 | — | — | — | 566 337,34 | 1 407 376,68 | — | | |
| н4720 | — | — | — | 566 339,20 | 1 407 382,26 | — | | |

2. Сведения о характеристиках объекта недвижимости с кадастровым номером 41:01:0010112:250 :

| № п/п | Наименование характеристики | Значение характеристики |
|-------|-----------------------------|-------------------------|
| 1 | 2 | 3 |
| 1. | Вид объекта недвижимости | Здание |

| | | |
|------|---|---|
| 1 | 2 | 3 |
| 2. | Ранее присвоенный государственный учетный номер (инвентарный) здания, сооружения, объекта незавершенного строительства | — |
| 3. | Кадастровый номер земельного участка (земельных участков), в границах которого (которых) расположены здание, сооружение, объект незавершенного строительства | 41:01:0010112:86 |
| 4. | Уникальный учетный номер кадастрового квартала, в границах которого расположены здание, сооружение, объект незавершенного строительства | 41:01:0010112 |
| 5. | Адрес здания, сооружения, объекта незавершенного строительства | — |
| 5.1. | Сведения о местоположении здания, сооружения, объекта незавершенного строительства (при отсутствии адреса) в структурированном в соответствии с федеральной информационной адресной системой виде | Российская Федерация, Камчатский край, Петропавловск-Камчатский г, Приморская ул, д 104 |
| 5.2. | Дополнительные сведения о местоположении | — |
| 6. | Иные сведения | — |

3. Пояснения к сведениям об объекте недвижимости с кадастровым номером 41:01:0010112:250 :

| | |
|----|---|
| 1. | — |
|----|---|

1. Сведения о характерных точках контура объекта недвижимости с кадастровым номером 41:01:0010112:251 :

Система координат МСК-41, зона 1 Зона № 1

| Обозначение характерных точек границ | Содержатся в Едином государственном реестре недвижимости | | | Определены в ходе выполнения комплексных кадастровых работ | | | Метод определения координат | Формулы, примененные для расчета средней квадратической погрешности определения координат характерных точек (Mt), м, с подставленными в такие формулы значениями и итоговые (вычисленные) значения Mt, м |
|--------------------------------------|--|---|-----------|--|--------------|-----------|---|--|
| | координаты, м | | Радиус, м | координаты, м | | Радиус, м | | |
| | X | Y | R | X | Y | R | | |
| 1 | 2 | 3 | 4 | 5 | 6 | 7 | 8 | 9 |
| н4760 | — | — | — | 566 322,44 | 1 407 449,43 | — | Метод спутниковых геодезических измерений (определений) | — |
| н4770 | — | — | — | 566 319,19 | 1 407 443,65 | — | | |
| н4780 | — | — | — | 566 335,32 | 1 407 434,62 | — | | |

| 1 | 2 | 3 | 4 | 5 | 6 | 7 | 8 | 9 |
|-------|---|---|---|------------|--------------|---|---|---|
| н4790 | — | — | — | 566 338,57 | 1 407 440,46 | — | Метод спутниковых геодезических измерений (определений) | — |
| н4760 | — | — | — | 566 322,44 | 1 407 449,43 | — | | |

2. Сведения о характеристиках объекта недвижимости с кадастровым номером 41:01:0010112:251 :

| № п/п | Наименование характеристики | Значение характеристики |
|-------|---|---|
| 1 | 2 | 3 |
| 1. | Вид объекта недвижимости | Здание |
| 2. | Ранее присвоенный государственный учетный номер (инвентарный) здания, сооружения, объекта незавершенного строительства | — |
| 3. | Кадастровый номер земельного участка (земельных участков), в границах которого (которых) расположены здание, сооружение, объект незавершенного строительства | 41:01:0010112:20 |
| 4. | Уникальный учетный номер кадастрового квартала, в границах которого расположены здание, сооружение, объект незавершенного строительства | 41:01:0010112 |
| 5. | Адрес здания, сооружения, объекта незавершенного строительства | — |
| 5.1. | Сведения о местоположении здания, сооружения, объекта незавершенного строительства (при отсутствии адреса) в структурированном в соответствии с федеральной информационной адресной системой виде | Российская Федерация, Камчатский край, Петропавловск-Камчатский г, Приморская ул, д 104 |
| 5.2. | Дополнительные сведения о местоположении | — |
| 6. | Иные сведения | — |

3. Пояснения к сведениям об объекте недвижимости с кадастровым номером 41:01:0010112:251 :

| | |
|----|---|
| 1. | — |
|----|---|

1. Сведения о характерных точках контура объекта недвижимости с кадастровым номером 41:01:0010112:252 :

| Система координат | | | МСК-41, зона 1 | | | | Зона № 1 | |
|--------------------------------------|--|---|----------------|--|--------------|-----------|---|--|
| Обозначение характерных точек границ | Содержатся в Едином государственном реестре недвижимости | | | Определены в ходе выполнения комплексных кадастровых работ | | | Метод определения координат | Формулы, примененные для расчета средней квадратической погрешности определения координат характерных точек (Mt), м, с подставленными в такие формулы значениями и итоговые (вычисленные) значения Mt, м |
| | координаты, м | | Радиус, м | координаты, м | | Радиус, м | | |
| | X | Y | R | X | Y | R | | |
| 1 | 2 | 3 | 4 | 5 | 6 | 7 | 8 | 9 |
| н4800 | — | — | — | 566 198,23 | 1 407 636,84 | — | Метод спутниковых геодезических измерений (определений) | — |
| н4810 | — | — | — | 566 193,62 | 1 407 632,84 | — | | |
| н4820 | — | — | — | 566 223,24 | 1 407 598,62 | — | | |
| н4830 | — | — | — | 566 227,85 | 1 407 602,60 | — | | |
| н4800 | — | — | — | 566 198,23 | 1 407 636,84 | — | | |

2. Сведения о характеристиках объекта недвижимости с кадастровым номером 41:01:0010112:252 :

| № п/п | Наименование характеристики | Значение характеристики |
|-------|--|-------------------------|
| 1 | 2 | 3 |
| 1. | Вид объекта недвижимости | Здание |
| 2. | Ранее присвоенный государственный учетный номер (инвентарный) здания, сооружения, объекта незавершенного строительства | — |
| 3. | Кадастровый номер земельного участка (земельных участков), в границах которого (которых) расположены здание, сооружение, объект незавершенного строительства | 41:01:0010112:207 |
| 4. | Уникальный учетный номер кадастрового квартала, в границах которого расположены здание, сооружение, объект незавершенного строительства | 41:01:0010112 |

| | | |
|------|---|---|
| 1 | 2 | 3 |
| 5. | Адрес здания, сооружения, объекта незавершенного строительства | — |
| 5.1. | Сведения о местоположении здания, сооружения, объекта незавершенного строительства (при отсутствии адреса) в структурированном в соответствии с федеральной информационной адресной системой виде | Российская Федерация, Камчатский край, Петропавловск-Камчатский г, Приморская ул, д 104 |
| 5.2. | Дополнительные сведения о местоположении | — |
| 6. | Иные сведения | — |

3. Пояснения к сведениям об объекте недвижимости с кадастровым номером 41:01:0010112:252 :

| | |
|----|---|
| 1. | — |
|----|---|

1. Сведения о характерных точках контура объекта недвижимости с кадастровым номером 41:01:0010112:253 :

| | | | |
|-------------------|-----------------------|--------|----------|
| Система координат | <u>МСК-41, зона 1</u> | Зона № | <u>1</u> |
|-------------------|-----------------------|--------|----------|

| Обозначение характерных точек границ | Содержатся в Едином государственном реестре недвижимости | | | Определены в ходе выполнения комплексных кадастровых работ | | | Метод определения координат | Формулы, примененные для расчета средней квадратической погрешности определения координат характерных точек (Mt), м, с подставленными в такие формулы значениями и итоговые (вычисленные) значения Mt, м |
|--------------------------------------|--|---|-----------|--|--------------|-----------|---|--|
| | координаты, м | | Радиус, м | координаты, м | | Радиус, м | | |
| | X | Y | R | X | Y | R | | |
| 1 | 2 | 3 | 4 | 5 | 6 | 7 | 8 | 9 |
| н4840 | — | — | — | 566 249,43 | 1 407 494,54 | — | Метод спутниковых геодезических измерений (определений) | — |
| н4850 | — | — | — | 566 178,82 | 1 407 546,28 | — | | |
| н4860 | — | — | — | 566 167,58 | 1 407 530,94 | — | | |
| н4870 | — | — | — | 566 238,18 | 1 407 479,19 | — | | |
| н4840 | — | — | — | 566 249,43 | 1 407 494,54 | — | | |

2. Сведения о характеристиках объекта недвижимости с кадастровым номером 41:01:0010112:253 :

| № п/п | Наименование характеристики | Значение характеристики |
|-------|-----------------------------|-------------------------|
| 1 | 2 | 3 |
| 1. | Вид объекта недвижимости | Здание |

| | | |
|------|---|---|
| 1 | 2 | 3 |
| 2. | Ранее присвоенный государственный учетный номер (инвентарный) здания, сооружения, объекта незавершенного строительства | — |
| 3. | Кадастровый номер земельного участка (земельных участков), в границах которого (которых) расположены здание, сооружение, объект незавершенного строительства | 41:01:0010112:139 |
| 4. | Уникальный учетный номер кадастрового квартала, в границах которого расположены здание, сооружение, объект незавершенного строительства | 41:01:0010112 |
| 5. | Адрес здания, сооружения, объекта незавершенного строительства | — |
| 5.1. | Сведения о местоположении здания, сооружения, объекта незавершенного строительства (при отсутствии адреса) в структурированном в соответствии с федеральной информационной адресной системой виде | Российская Федерация, Камчатский край, Петропавловск-Камчатский г, Приморская ул, д 104 |
| 5.2. | Дополнительные сведения о местоположении | — |
| 6. | Иные сведения | — |

3. Пояснения к сведениям об объекте недвижимости с кадастровым номером 41:01:0010112:253 :

| | |
|----|---|
| 1. | — |
|----|---|

1. Сведения о характерных точках контура объекта недвижимости с кадастровым номером 41:01:0010112:254 :

Система координат МСК-41, зона 1 Зона № 1

| Обозначение характерных точек границ | Содержатся в Едином государственном реестре недвижимости | | | Определены в ходе выполнения комплексных кадастровых работ | | | Метод определения координат | Формулы, примененные для расчета средней квадратической погрешности определения координат характерных точек (Mt), м, с подставленными в такие формулы значениями и итоговые (вычисленные) значения Mt, м |
|--------------------------------------|--|---|-----------|--|--------------|-----------|---|--|
| | координаты, м | | Радиус, м | координаты, м | | Радиус, м | | |
| | X | Y | R | X | Y | R | | |
| 1 | 2 | 3 | 4 | 5 | 6 | 7 | 8 | 9 |
| н4880 | — | — | — | 566 310,05 | 1 407 426,51 | — | Метод спутниковых геодезических измерений (определений) | — |
| н4890 | — | — | — | 566 321,13 | 1 407 441,95 | — | | |
| н4900 | — | — | — | 566 270,55 | 1 407 478,24 | — | | |

| 1 | 2 | 3 | 4 | 5 | 6 | 7 | 8 | 9 |
|-------|---|---|---|------------|--------------|---|---|---|
| н491О | — | — | — | 566 259,47 | 1 407 462,80 | — | Метод спутниковых геодезических измерений (определений) | — |
| н488О | — | — | — | 566 310,05 | 1 407 426,51 | — | | |

2. Сведения о характеристиках объекта недвижимости с кадастровым номером 41:01:0010112:254 :

| № п/п | Наименование характеристики | Значение характеристики |
|-------|---|---|
| 1 | 2 | 3 |
| 1. | Вид объекта недвижимости | Здание |
| 2. | Ранее присвоенный государственный учетный номер (инвентарный) здания, сооружения, объекта незавершенного строительства | — |
| 3. | Кадастровый номер земельного участка (земельных участков), в границах которого (которых) расположены здание, сооружение, объект незавершенного строительства | 41:01:0010112:10 |
| 4. | Уникальный учетный номер кадастрового квартала, в границах которого расположены здание, сооружение, объект незавершенного строительства | 41:01:0010112 |
| 5. | Адрес здания, сооружения, объекта незавершенного строительства | — |
| 5.1. | Сведения о местоположении здания, сооружения, объекта незавершенного строительства (при отсутствии адреса) в структурированном в соответствии с федеральной информационной адресной системой виде | Российская Федерация, Камчатский край, Петропавловск-Камчатский г, Приморская ул, д 104 |
| 5.2. | Дополнительные сведения о местоположении | — |
| 6. | Иные сведения | — |

3. Пояснения к сведениям об объекте недвижимости с кадастровым номером 41:01:0010112:254 :

| | |
|----|---|
| 1. | — |
|----|---|

1. Сведения о характерных точках контура объекта недвижимости с кадастровым номером 41:01:0010112:258 :

| Система координат | | | МСК-41, зона 1 | | | | Зона № 1 | |
|--------------------------------------|--|---|----------------|--|--------------|-----------|---|--|
| Обозначение характерных точек границ | Содержатся в Едином государственном реестре недвижимости | | | Определены в ходе выполнения комплексных кадастровых работ | | | Метод определения координат | Формулы, примененные для расчета средней квадратической погрешности определения координат характерных точек (Mt), м, с подставленными в такие формулы значениями и итоговые (вычисленные) значения Mt, м |
| | координаты, м | | Радиус, м | координаты, м | | Радиус, м | | |
| | X | Y | R | X | Y | R | | |
| 1 | 2 | 3 | 4 | 5 | 6 | 7 | 8 | 9 |
| н4920 | — | — | — | 566 157,74 | 1 407 362,86 | — | Метод спутниковых геодезических измерений (определений) | — |
| н4930 | — | — | — | 566 158,89 | 1 407 366,34 | — | | |
| н4940 | — | — | — | 566 150,89 | 1 407 369,00 | — | | |
| н4950 | — | — | — | 566 149,74 | 1 407 365,52 | — | | |
| н4920 | — | — | — | 566 157,74 | 1 407 362,86 | — | | |

2. Сведения о характеристиках объекта недвижимости с кадастровым номером 41:01:0010112:258 :

| № п/п | Наименование характеристики | Значение характеристики |
|-------|--|-------------------------|
| 1 | 2 | 3 |
| 1. | Вид объекта недвижимости | Здание |
| 2. | Ранее присвоенный государственный учетный номер (инвентарный) здания, сооружения, объекта незавершенного строительства | — |
| 3. | Кадастровый номер земельного участка (земельных участков), в границах которого (которых) расположены здание, сооружение, объект незавершенного строительства | 41:01:0010112:21 |
| 4. | Уникальный учетный номер кадастрового квартала, в границах которого расположены здание, сооружение, объект незавершенного строительства | 41:01:0010112 |

| | | |
|------|---|---|
| 1 | 2 | 3 |
| 5. | Адрес здания, сооружения, объекта незавершенного строительства | — |
| 5.1. | Сведения о местоположении здания, сооружения, объекта незавершенного строительства (при отсутствии адреса) в структурированном в соответствии с федеральной информационной адресной системой виде | Российская Федерация, Камчатский край, Петропавловск-Камчатский г, Приморская ул, д 104 |
| 5.2. | Дополнительные сведения о местоположении | — |
| 6. | Иные сведения | — |

3. Пояснения к сведениям об объекте недвижимости с кадастровым номером 41:01:0010112:258 :

| | |
|----|---|
| 1. | — |
|----|---|

1. Сведения о характерных точках контура объекта недвижимости с кадастровым номером 41:01:0010112:259 :

| | | | |
|-------------------|-----------------------|--------|----------|
| Система координат | <u>МСК-41, зона 1</u> | Зона № | <u>1</u> |
|-------------------|-----------------------|--------|----------|

| Обозначение характерных точек границ | Содержатся в Едином государственном реестре недвижимости | | | Определены в ходе выполнения комплексных кадастровых работ | | | Метод определения координат | Формулы, примененные для расчета средней квадратической погрешности определения координат характерных точек (Mt), м, с подставленными в такие формулы значениями и итоговые (вычисленные) значения Mt, м |
|--------------------------------------|--|---|-----------|--|--------------|-----------|---|--|
| | координаты, м | | Радиус, м | координаты, м | | Радиус, м | | |
| | X | Y | R | X | Y | R | | |
| 1 | 2 | 3 | 4 | 5 | 6 | 7 | 8 | 9 |
| н80 | — | — | — | 566 167,23 | 1 407 363,26 | — | Метод спутниковых геодезических измерений (определений) | — |
| н4960 | — | — | — | 566 169,38 | 1 407 368,90 | — | | |
| н4970 | — | — | — | 566 159,76 | 1 407 372,55 | — | | |
| н4980 | — | — | — | 566 157,62 | 1 407 366,92 | — | | |
| н80 | — | — | — | 566 167,23 | 1 407 363,26 | — | | |

2. Сведения о характеристиках объекта недвижимости с кадастровым номером 41:01:0010112:259 :

| № п/п | Наименование характеристики | Значение характеристики |
|-------|-----------------------------|-------------------------|
| 1 | 2 | 3 |
| 1. | Вид объекта недвижимости | Здание |

| 1 | 2 | 3 |
|------|---|---|
| 2. | Ранее присвоенный государственный учетный номер (инвентарный) здания, сооружения, объекта незавершенного строительства | — |
| 3. | Кадастровый номер земельного участка (земельных участков), в границах которого (которых) расположены здание, сооружение, объект незавершенного строительства | 41:01:0010112:21 |
| 4. | Уникальный учетный номер кадастрового квартала, в границах которого расположены здание, сооружение, объект незавершенного строительства | 41:01:0010112 |
| 5. | Адрес здания, сооружения, объекта незавершенного строительства | — |
| 5.1. | Сведения о местоположении здания, сооружения, объекта незавершенного строительства (при отсутствии адреса) в структурированном в соответствии с федеральной информационной адресной системой виде | Российская Федерация, Камчатский край, Петропавловск-Камчатский г, Приморская ул, д 104 |
| 5.2. | Дополнительные сведения о местоположении | — |
| 6. | Иные сведения | — |

3. Пояснения к сведениям об объекте недвижимости с кадастровым номером 41:01:0010112:259 :

| | |
|----|---|
| 1. | — |
|----|---|

1. Сведения о характерных точках контура объекта недвижимости с кадастровым номером 41:01:0010112:260 :

Система координат МСК-41, зона 1 Зона № 1

| Обозначение характерных точек границ | Содержатся в Едином государственном реестре недвижимости | | | Определены в ходе выполнения комплексных кадастровых работ | | | Метод определения координат | Формулы, примененные для расчета средней квадратической погрешности определения координат характерных точек (Mt), м, с подставленными в такие формулы значениями и итоговые (вычисленные) значения Mt, м |
|--------------------------------------|--|---|-----------|--|--------------|-----------|---|--|
| | координаты, м | | Радиус, м | координаты, м | | Радиус, м | | |
| | X | Y | R | X | Y | R | | |
| 1 | 2 | 3 | 4 | 5 | 6 | 7 | 8 | 9 |
| н4990 | — | — | — | 566 189,59 | 1 407 371,60 | — | Метод спутниковых геодезических измерений (определений) | — |
| н5000 | — | — | — | 566 171,98 | 1 407 377,78 | — | | |
| н5010 | — | — | — | 566 169,74 | 1 407 371,36 | — | | |

| 1 | 2 | 3 | 4 | 5 | 6 | 7 | 8 | 9 |
|-------|---|---|---|------------|--------------|---|---|---|
| н502О | — | — | — | 566 187,34 | 1 407 365,19 | — | Метод спутниковых геодезических измерений (определений) | — |
| н499О | — | — | — | 566 189,59 | 1 407 371,60 | — | | |

2. Сведения о характеристиках объекта недвижимости с кадастровым номером 41:01:0010112:260 :

| № п/п | Наименование характеристики | Значение характеристики |
|-------|---|---|
| 1 | 2 | 3 |
| 1. | Вид объекта недвижимости | Здание |
| 2. | Ранее присвоенный государственный учетный номер (инвентарный) здания, сооружения, объекта незавершенного строительства | — |
| 3. | Кадастровый номер земельного участка (земельных участков), в границах которого (которых) расположены здание, сооружение, объект незавершенного строительства | 41:01:0010112:21 |
| 4. | Уникальный учетный номер кадастрового квартала, в границах которого расположены здание, сооружение, объект незавершенного строительства | 41:01:0010112 |
| 5. | Адрес здания, сооружения, объекта незавершенного строительства | — |
| 5.1. | Сведения о местоположении здания, сооружения, объекта незавершенного строительства (при отсутствии адреса) в структурированном в соответствии с федеральной информационной адресной системой виде | Российская Федерация, Камчатский край, Петропавловск-Камчатский г, Приморская ул, д 104 |
| 5.2. | Дополнительные сведения о местоположении | — |
| 6. | Иные сведения | — |

3. Пояснения к сведениям об объекте недвижимости с кадастровым номером 41:01:0010112:260 :

| | |
|----|---|
| 1. | — |
|----|---|

1. Сведения о характерных точках контура объекта недвижимости с кадастровым номером 41:01:0010112:265 :

| Система координат | | | МСК-41, зона 1 | | | | Зона № 1 | |
|--------------------------------------|--|---|----------------|--|--------------|-----------|---|--|
| Обозначение характерных точек границ | Содержатся в Едином государственном реестре недвижимости | | | Определены в ходе выполнения комплексных кадастровых работ | | | Метод определения координат | Формулы, примененные для расчета средней квадратической погрешности определения координат характерных точек (Mt), м, с подставленными в такие формулы значениями и итоговые (вычисленные) значения Mt, м |
| | координаты, м | | Радиус, м | координаты, м | | Радиус, м | | |
| | X | Y | R | X | Y | R | | |
| 1 | 2 | 3 | 4 | 5 | 6 | 7 | 8 | 9 |
| н5290 | — | — | — | 565 972,94 | 1 406 892,24 | — | Метод спутниковых геодезических измерений (определений) | — |
| н5300 | — | — | — | 565 963,34 | 1 406 902,72 | — | | |
| н5310 | — | — | — | 565 926,11 | 1 406 868,61 | — | | |
| н5320 | — | — | — | 565 935,70 | 1 406 858,14 | — | | |
| н5290 | — | — | — | 565 972,94 | 1 406 892,24 | — | | |

2. Сведения о характеристиках объекта недвижимости с кадастровым номером 41:01:0010112:265 :

| № п/п | Наименование характеристики | Значение характеристики |
|-------|--|-------------------------|
| 1 | 2 | 3 |
| 1. | Вид объекта недвижимости | Здание |
| 2. | Ранее присвоенный государственный учетный номер (инвентарный) здания, сооружения, объекта незавершенного строительства | — |
| 3. | Кадастровый номер земельного участка (земельных участков), в границах которого (которых) расположены здание, сооружение, объект незавершенного строительства | 41:01:0010112:29 |
| 4. | Уникальный учетный номер кадастрового квартала, в границах которого расположены здание, сооружение, объект незавершенного строительства | 41:01:0010112 |

| 1 | 2 | 3 |
|------|---|--|
| 5. | Адрес здания, сооружения, объекта незавершенного строительства | Российская Федерация, Камчатский край, Петропавловск-Камчатский городской округ, город Петропавловск-Камчатский, улица Приморская, дом 986 |
| 5.1. | Сведения о местоположении здания, сооружения, объекта незавершенного строительства (при отсутствии адреса) в структурированном в соответствии с федеральной информационной адресной системой виде | — |
| 5.2. | Дополнительные сведения о местоположении | — |
| 6. | Иные сведения | — |

3. Пояснения к сведениям об объекте недвижимости с кадастровым номером 41:01:0010112:265 :

| | |
|----|---|
| 1. | — |
|----|---|

1. Сведения о характерных точках контура объекта недвижимости с кадастровым номером 41:01:0010112:266 :

| | | | |
|-------------------|-----------------------|--------|----------|
| Система координат | <u>МСК-41, зона 1</u> | Зона № | <u>1</u> |
|-------------------|-----------------------|--------|----------|

| Обозначение характерных точек границ | Содержатся в Едином государственном реестре недвижимости | | | Определены в ходе выполнения комплексных кадастровых работ | | | Метод определения координат | Формулы, примененные для расчета средней квадратической погрешности определения координат характерных точек (Mt), м, с подставленными в такие формулы значениями и итоговые (вычисленные) значения Mt, м |
|--------------------------------------|--|---|-----------|--|--------------|-----------|---|--|
| | координаты, м | | Радиус, м | координаты, м | | Радиус, м | | |
| | X | Y | R | X | Y | R | | |
| 1 | 2 | 3 | 4 | 5 | 6 | 7 | 8 | 9 |
| н539О | — | — | — | 565 894,37 | 1 406 883,18 | — | Метод спутниковых геодезических измерений (определений) | — |
| н540О | — | — | — | 565 859,22 | 1 406 960,18 | — | | |
| н541О | — | — | — | 565 836,68 | 1 406 949,46 | — | | |
| н542О | — | — | — | 565 872,05 | 1 406 873,21 | — | | |
| н539О | — | — | — | 565 894,37 | 1 406 883,18 | — | | |

2. Сведения о характеристиках объекта недвижимости с кадастровым номером 41:01:0010112:266 :

| № п/п | Наименование характеристики | Значение характеристики |
|-------|-----------------------------|-------------------------|
| 1 | 2 | 3 |
| 1. | Вид объекта недвижимости | Здание |

| | | |
|------|---|--|
| 1 | 2 | 3 |
| 2. | Ранее присвоенный государственный учетный номер (инвентарный) здания, сооружения, объекта незавершенного строительства | — |
| 3. | Кадастровый номер земельного участка (земельных участков), в границах которого (которых) расположены здание, сооружение, объект незавершенного строительства | 41:01:0010112:69, 41:01:0010112:2240 |
| 4. | Уникальный учетный номер кадастрового квартала, в границах которого расположены здание, сооружение, объект незавершенного строительства | 41:01:0010112 |
| 5. | Адрес здания, сооружения, объекта незавершенного строительства | — |
| 5.1. | Сведения о местоположении здания, сооружения, объекта незавершенного строительства (при отсутствии адреса) в структурированном в соответствии с федеральной информационной адресной системой виде | Российская Федерация, Камчатский край, Петропавловск-Камчатский г, Приморская ул, д 96 |
| 5.2. | Дополнительные сведения о местоположении | — |
| 6. | Иные сведения | — |

3. Пояснения к сведениям об объекте недвижимости с кадастровым номером 41:01:0010112:266 :

| | |
|----|---|
| 1. | — |
|----|---|

1. Сведения о характерных точках контура объекта недвижимости с кадастровым номером 41:01:0010112:267 :

Система координат МСК-41, зона 1 Зона № 1

| Обозначение характерных точек границ | Содержатся в Едином государственном реестре недвижимости | | | Определены в ходе выполнения комплексных кадастровых работ | | | Метод определения координат | Формулы, примененные для расчета средней квадратической погрешности определения координат характерных точек (Mt), м, с подставленными в такие формулы значениями и итоговые (вычисленные) значения Mt, м |
|--------------------------------------|--|---|-----------|--|--------------|-----------|---|--|
| | координаты, м | | Радиус, м | координаты, м | | Радиус, м | | |
| | X | Y | R | X | Y | R | | |
| 1 | 2 | 3 | 4 | 5 | 6 | 7 | 8 | 9 |
| н5430 | — | — | — | 565 951,16 | 1 406 848,84 | — | Метод спутниковых геодезических измерений (определений) | — |
| н5440 | — | — | — | 565 947,19 | 1 406 853,74 | — | | |
| н5450 | — | — | — | 565 938,28 | 1 406 846,52 | — | | |

| 1 | 2 | 3 | 4 | 5 | 6 | 7 | 8 | 9 |
|-------|---|---|---|------------|--------------|---|---|---|
| н5460 | — | — | — | 565 942,26 | 1 406 841,62 | — | Метод спутниковых геодезических измерений (определений) | — |
| н5430 | — | — | — | 565 951,16 | 1 406 848,84 | — | | |

2. Сведения о характеристиках объекта недвижимости с кадастровым номером 41:01:0010112:267 :

| № п/п | Наименование характеристики | Значение характеристики |
|-------|---|--|
| 1 | 2 | 3 |
| 1. | Вид объекта недвижимости | Здание |
| 2. | Ранее присвоенный государственный учетный номер (инвентарный) здания, сооружения, объекта незавершенного строительства | — |
| 3. | Кадастровый номер земельного участка (земельных участков), в границах которого (которых) расположены здание, сооружение, объект незавершенного строительства | — |
| 4. | Уникальный учетный номер кадастрового квартала, в границах которого расположены здание, сооружение, объект незавершенного строительства | 41:01:0010112 |
| 5. | Адрес здания, сооружения, объекта незавершенного строительства | — |
| 5.1. | Сведения о местоположении здания, сооружения, объекта незавершенного строительства (при отсутствии адреса) в структурированном в соответствии с федеральной информационной адресной системой виде | Российская Федерация, Камчатский край, Петропавловск-Камчатский г, Приморская ул, д 96 |
| 5.2. | Дополнительные сведения о местоположении | — |
| 6. | Иные сведения | — |

3. Пояснения к сведениям об объекте недвижимости с кадастровым номером 41:01:0010112:267 :

| | |
|----|---|
| 1. | — |
|----|---|

1. Сведения о характерных точках контура объекта недвижимости с кадастровым номером 41:01:0010112:268 :

| Система координат | | | МСК-41, зона 1 | | | | Зона № 1 | |
|--------------------------------------|--|---|----------------|--|--------------|-----------|---|--|
| Обозначение характерных точек границ | Содержатся в Едином государственном реестре недвижимости | | | Определены в ходе выполнения комплексных кадастровых работ | | | Метод определения координат | Формулы, примененные для расчета средней квадратической погрешности определения координат характерных точек (Mt), м, с подставленными в такие формулы значениями и итоговые (вычисленные) значения Mt, м |
| | координаты, м | | Радиус, м | координаты, м | | Радиус, м | | |
| | X | Y | R | X | Y | R | | |
| 1 | 2 | 3 | 4 | 5 | 6 | 7 | 8 | 9 |
| н548О | — | — | — | 565 925,74 | 1 406 813,88 | — | Метод спутниковых геодезических измерений (определений) | — |
| н549О | — | — | — | 565 899,62 | 1 406 871,71 | — | | |
| н550О | — | — | — | 565 877,30 | 1 406 861,74 | — | | |
| н551О | — | — | — | 565 904,05 | 1 406 803,98 | — | | |
| н548О | — | — | — | 565 925,74 | 1 406 813,88 | — | | |

2. Сведения о характеристиках объекта недвижимости с кадастровым номером 41:01:0010112:268 :

| № п/п | Наименование характеристики | Значение характеристики |
|-------|--|-------------------------|
| 1 | 2 | 3 |
| 1. | Вид объекта недвижимости | Здание |
| 2. | Ранее присвоенный государственный учетный номер (инвентарный) здания, сооружения, объекта незавершенного строительства | — |
| 3. | Кадастровый номер земельного участка (земельных участков), в границах которого (которых) расположены здание, сооружение, объект незавершенного строительства | 41:01:0010112:212 |
| 4. | Уникальный учетный номер кадастрового квартала, в границах которого расположены здание, сооружение, объект незавершенного строительства | 41:01:0010112 |

| | | |
|------|---|--|
| 1 | 2 | 3 |
| 5. | Адрес здания, сооружения, объекта незавершенного строительства | — |
| 5.1. | Сведения о местоположении здания, сооружения, объекта незавершенного строительства (при отсутствии адреса) в структурированном в соответствии с федеральной информационной адресной системой виде | Российская Федерация, Камчатский край, Петропавловск-Камчатский г, Приморская ул, д 96 |
| 5.2. | Дополнительные сведения о местоположении | — |
| 6. | Иные сведения | — |

3. Пояснения к сведениям об объекте недвижимости с кадастровым номером 41:01:0010112:268 :

| | |
|----|---|
| 1. | — |
|----|---|

1. Сведения о характерных точках контура объекта недвижимости с кадастровым номером 41:01:0010112:269 :

| | | | |
|-------------------|-----------------------|--------|----------|
| Система координат | <u>МСК-41, зона 1</u> | Зона № | <u>1</u> |
|-------------------|-----------------------|--------|----------|

| Обозначение характерных точек границ | Содержатся в Едином государственном реестре недвижимости | | | Определены в ходе выполнения комплексных кадастровых работ | | | Метод определения координат | Формулы, примененные для расчета средней квадратической погрешности определения координат характерных точек (Mt), м, с подставленными в такие формулы значениями и итоговые (вычисленные) значения Mt, м |
|--------------------------------------|--|---|-----------|--|--------------|-----------|---|--|
| | координаты, м | | Радиус, м | координаты, м | | Радиус, м | | |
| | X | Y | R | X | Y | R | | |
| 1 | 2 | 3 | 4 | 5 | 6 | 7 | 8 | 9 |
| н5520 | — | — | — | 565 842,21 | 1 406 844,29 | — | Метод спутниковых геодезических измерений (определений) | — |
| н5530 | — | — | — | 565 868,24 | 1 406 787,84 | — | | |
| н5540 | — | — | — | 565 885,69 | 1 406 795,89 | — | | |
| н5550 | — | — | — | 565 877,72 | 1 406 813,18 | — | | |
| н5560 | — | — | — | 565 881,81 | 1 406 815,03 | — | | |
| н5570 | — | — | — | 565 879,57 | 1 406 819,90 | — | | |
| н5580 | — | — | — | 565 875,49 | 1 406 818,00 | — | | |

| 1 | 2 | 3 | 4 | 5 | 6 | 7 | 8 | 9 |
|-------|---|---|---|------------|--------------|---|---|---|
| н5590 | — | — | — | 565 869,64 | 1 406 830,70 | — | Метод спутниковых геодезических измерений (определений) | — |
| н5600 | — | — | — | 565 873,73 | 1 406 832,54 | — | | |
| н5610 | — | — | — | 565 871,49 | 1 406 837,41 | — | | |
| н5620 | — | — | — | 565 867,41 | 1 406 835,52 | — | | |
| н5630 | — | — | — | 565 859,66 | 1 406 852,34 | — | | |
| н5640 | — | — | — | 565 853,56 | 1 406 849,52 | — | | |
| н5650 | — | — | — | 565 851,53 | 1 406 853,93 | — | | |
| н5660 | — | — | — | 565 846,54 | 1 406 851,63 | — | | |
| н5670 | — | — | — | 565 848,56 | 1 406 847,22 | — | | |
| н5520 | — | — | — | 565 842,21 | 1 406 844,29 | — | | |

2. Сведения о характеристиках объекта недвижимости с кадастровым номером 41:01:0010112:269 :

| № п/п | Наименование характеристики | Значение характеристики |
|-------|--|-------------------------|
| 1 | 2 | 3 |
| 1. | Вид объекта недвижимости | Здание |
| 2. | Ранее присвоенный государственный учетный номер (инвентарный) здания, сооружения, объекта незавершенного строительства | — |
| 3. | Кадастровый номер земельного участка (земельных участков), в границах которого (которых) расположены здание, сооружение, объект незавершенного строительства | 41:01:0010112:213 |
| 4. | Уникальный учетный номер кадастрового квартала, в границах которого расположены здание, сооружение, объект незавершенного строительства | 41:01:0010112 |

| 1 | 2 | 3 |
|------|---|---|
| 5. | Адрес здания, сооружения, объекта незавершенного строительства | Российская Федерация, Камчатский край, Петропавловск-Камчатский городской округ, город Петропавловск-Камчатский, улица Приморская, дом № 96/6 |
| 5.1. | Сведения о местоположении здания, сооружения, объекта незавершенного строительства (при отсутствии адреса) в структурированном в соответствии с федеральной информационной адресной системой виде | — |
| 5.2. | Дополнительные сведения о местоположении | — |
| 6. | Иные сведения | — |

3. Пояснения к сведениям об объекте недвижимости с кадастровым номером 41:01:0010112:269 :

| | |
|----|---|
| 1. | — |
|----|---|

1. Сведения о характерных точках контура объекта недвижимости с кадастровым номером 41:01:0010112:270 :

| | | | |
|-------------------|-----------------------|--------|----------|
| Система координат | <u>МСК-41, зона 1</u> | Зона № | <u>1</u> |
|-------------------|-----------------------|--------|----------|

| Обозначение характерных точек границ | Содержатся в Едином государственном реестре недвижимости | | | Определены в ходе выполнения комплексных кадастровых работ | | | Метод определения координат | Формулы, примененные для расчета средней квадратической погрешности определения координат характерных точек (Mt), м, с подставленными в такие формулы значениями и итоговые (вычисленные) значения Mt, м |
|--------------------------------------|--|---|-----------|--|--------------|-----------|---|--|
| | координаты, м | | Радиус, м | координаты, м | | Радиус, м | | |
| | X | Y | R | X | Y | R | | |
| 1 | 2 | 3 | 4 | 5 | 6 | 7 | 8 | 9 |
| н5680 | — | — | — | 565 848,22 | 1 406 779,00 | — | Метод спутниковых геодезических измерений (определений) | — |
| н5690 | — | — | — | 565 840,70 | 1 406 795,34 | — | | |
| н5700 | — | — | — | 565 844,31 | 1 406 797,00 | — | | |
| н5710 | — | — | — | 565 841,76 | 1 406 802,56 | — | | |
| н5720 | — | — | — | 565 838,16 | 1 406 800,90 | — | | |
| н5730 | — | — | — | 565 832,42 | 1 406 813,38 | — | | |
| н5740 | — | — | — | 565 835,92 | 1 406 814,99 | — | | |

| 1 | 2 | 3 | 4 | 5 | 6 | 7 | 8 | 9 |
|-------|---|---|---|------------|--------------|---|---|---|
| н5750 | — | — | — | 565 833,86 | 1 406 819,46 | — | Метод спутниковых геодезических измерений (определений) | — |
| н5760 | — | — | — | 565 830,36 | 1 406 817,86 | — | | |
| н5770 | — | — | — | 565 826,00 | 1 406 827,38 | — | | |
| н5780 | — | — | — | 565 829,19 | 1 406 828,84 | — | | |
| н5790 | — | — | — | 565 825,43 | 1 406 837,11 | — | | |
| н5800 | — | — | — | 565 797,65 | 1 406 824,46 | — | | |
| н5810 | — | — | — | 565 815,64 | 1 406 784,96 | — | | |
| н5820 | — | — | — | 565 811,95 | 1 406 783,28 | — | | |
| н5830 | — | — | — | 565 814,98 | 1 406 776,64 | — | | |
| н5840 | — | — | — | 565 819,66 | 1 406 776,16 | — | | |
| н5850 | — | — | — | 565 823,50 | 1 406 767,74 | — | | |
| н5680 | — | — | — | 565 848,22 | 1 406 779,00 | — | | |

2. Сведения о характеристиках объекта недвижимости с кадастровым номером

41:01:0010112:270

:

| № п/п | Наименование характеристики | Значение характеристики |
|-------|--|-------------------------|
| 1 | 2 | 3 |
| 1. | Вид объекта недвижимости | Здание |
| 2. | Ранее присвоенный государственный учетный номер (инвентарный) здания, сооружения, объекта незавершенного строительства | — |
| 3. | Кадастровый номер земельного участка (земельных участков), в границах которого (которых) расположены здание, сооружение, объект незавершенного строительства | 41:01:0010112:2618 |

| 1 | 2 | 3 |
|------|---|--|
| 4. | Уникальный учетный номер кадастрового квартала, в границах которого расположены здание, сооружение, объект незавершенного строительства | 41:01:0010112 |
| 5. | Адрес здания, сооружения, объекта незавершенного строительства | — |
| 5.1. | Сведения о местоположении здания, сооружения, объекта незавершенного строительства (при отсутствии адреса) в структурированном в соответствии с федеральной информационной адресной системой виде | Российская Федерация, Камчатский край, Петропавловск-Камчатский г, Приморская ул, д 96 |
| 5.2. | Дополнительные сведения о местоположении | — |
| 6. | Иные сведения | — |

3. Пояснения к сведениям об объекте недвижимости с кадастровым номером 41:01:0010112:270 :

1. —

1. Сведения о характерных точках контура объекта недвижимости с кадастровым номером 41:01:0010112:271 :

Система координат МСК-41, зона 1 Зона № 1

| Обозначение характерных точек границ | Содержатся в Едином государственном реестре недвижимости | | | Определены в ходе выполнения комплексных кадастровых работ | | | Метод определения координат | Формулы, примененные для расчета средней квадратической погрешности определения координат характерных точек (Mt), м, с подставленными в такие формулы значениями и итоговые (вычисленные) значения Mt, м |
|--------------------------------------|--|---|-----------|--|--------------|-----------|---|--|
| | координаты, м | | Радиус, м | координаты, м | | Радиус, м | | |
| | X | Y | R | X | Y | R | | |
| 1 | 2 | 3 | 4 | 5 | 6 | 7 | 8 | 9 |
| н5860 | — | — | — | 565 806,94 | 1 406 908,34 | — | Метод спутниковых геодезических измерений (определений) | — |
| н5870 | — | — | — | 565 805,06 | 1 406 903,02 | — | | |
| н5880 | — | — | — | 565 801,82 | 1 406 904,17 | — | | |
| н5890 | — | — | — | 565 800,23 | 1 406 899,65 | — | | |
| н5900 | — | — | — | 565 798,94 | 1 406 900,10 | — | | |
| н5910 | — | — | — | 565 793,78 | 1 406 885,49 | — | | |

| 1 | 2 | 3 | 4 | 5 | 6 | 7 | 8 | 9 |
|-------|---|---|---|------------|--------------|---|---|---|
| н592О | — | — | — | 565 804,62 | 1 406 881,66 | — | Метод спутниковых геодезических измерений (определений) | — |
| н593О | — | — | — | 565 813,25 | 1 406 906,11 | — | | |
| н586О | — | — | — | 565 806,94 | 1 406 908,34 | — | | |

2. Сведения о характеристиках объекта недвижимости с кадастровым номером 41:01:0010112:271 :

| № п/п | Наименование характеристики | Значение характеристики |
|-------|---|---|
| 1 | 2 | 3 |
| 1. | Вид объекта недвижимости | Здание |
| 2. | Ранее присвоенный государственный учетный номер (инвентарный) здания, сооружения, объекта незавершенного строительства | — |
| 3. | Кадастровый номер земельного участка (земельных участков), в границах которого (которых) расположены здание, сооружение, объект незавершенного строительства | 41:01:0010112:213 |
| 4. | Уникальный учетный номер кадастрового квартала, в границах которого расположены здание, сооружение, объект незавершенного строительства | 41:01:0010112 |
| 5. | Адрес здания, сооружения, объекта незавершенного строительства | Российская Федерация, Камчатский край, Петропавловск-Камчатский городской округ, город Петропавловск-Камчатский, улица Приморская, дом № 96/6, строение № 1 |
| 5.1. | Сведения о местоположении здания, сооружения, объекта незавершенного строительства (при отсутствии адреса) в структурированном в соответствии с федеральной информационной адресной системой виде | — |
| 5.2. | Дополнительные сведения о местоположении | — |
| 6. | Иные сведения | — |

3. Пояснения к сведениям об объекте недвижимости с кадастровым номером 41:01:0010112:271 :

| | |
|----|---|
| 1. | — |
|----|---|

1. Сведения о характерных точках контура объекта недвижимости с кадастровым номером 41:01:0010112:272 :

| Система координат | | | МСК-41, зона 1 | | | | Зона № 1 | |
|--------------------------------------|--|---|----------------|--|--------------|-----------|---|--|
| Обозначение характерных точек границ | Содержатся в Едином государственном реестре недвижимости | | | Определены в ходе выполнения комплексных кадастровых работ | | | Метод определения координат | Формулы, примененные для расчета средней квадратической погрешности определения координат характерных точек (Mt), м, с подставленными в такие формулы значениями и итоговые (вычисленные) значения Mt, м |
| | координаты, м | | Радиус, м | координаты, м | | Радиус, м | | |
| | X | Y | R | X | Y | R | | |
| 1 | 2 | 3 | 4 | 5 | 6 | 7 | 8 | 9 |
| н5940 | — | — | — | 565 840,30 | 1 406 750,29 | — | Метод спутниковых геодезических измерений (определений) | — |
| н5950 | — | — | — | 565 849,75 | 1 406 729,46 | — | | |
| н5960 | — | — | — | 565 922,90 | 1 406 762,68 | — | | |
| н5970 | — | — | — | 565 913,44 | 1 406 783,50 | — | | |
| н5940 | — | — | — | 565 840,30 | 1 406 750,29 | — | | |

2. Сведения о характеристиках объекта недвижимости с кадастровым номером 41:01:0010112:272 :

| № п/п | Наименование характеристики | Значение характеристики |
|-------|--|-------------------------|
| 1 | 2 | 3 |
| 1. | Вид объекта недвижимости | Здание |
| 2. | Ранее присвоенный государственный учетный номер (инвентарный) здания, сооружения, объекта незавершенного строительства | — |
| 3. | Кадастровый номер земельного участка (земельных участков), в границах которого (которых) расположены здание, сооружение, объект незавершенного строительства | 41:01:0010112:166 |
| 4. | Уникальный учетный номер кадастрового квартала, в границах которого расположены здание, сооружение, объект незавершенного строительства | 41:01:0010112 |

| | | |
|------|---|--|
| 1 | 2 | 3 |
| 5. | Адрес здания, сооружения, объекта незавершенного строительства | — |
| 5.1. | Сведения о местоположении здания, сооружения, объекта незавершенного строительства (при отсутствии адреса) в структурированном в соответствии с федеральной информационной адресной системой виде | Российская Федерация, Камчатский край, Петропавловск-Камчатский г, Приморская ул, д 96 |
| 5.2. | Дополнительные сведения о местоположении | — |
| 6. | Иные сведения | — |

3. Пояснения к сведениям об объекте недвижимости с кадастровым номером 41:01:0010112:272 :

| | |
|----|---|
| 1. | — |
|----|---|

1. Сведения о характерных точках контура объекта недвижимости с кадастровым номером 41:01:0010112:274 :

| | | | |
|-------------------|-----------------------|--------|----------|
| Система координат | <u>МСК-41, зона 1</u> | Зона № | <u>1</u> |
|-------------------|-----------------------|--------|----------|

| Обозначение характерных точек границ | Содержатся в Едином государственном реестре недвижимости | | | Определены в ходе выполнения комплексных кадастровых работ | | | Метод определения координат | Формулы, примененные для расчета средней квадратической погрешности определения координат характерных точек (Mt), м, с подставленными в такие формулы значениями и итоговые (вычисленные) значения Mt, м |
|--------------------------------------|--|---|-----------|--|--------------|-----------|---|--|
| | координаты, м | | Радиус, м | координаты, м | | Радиус, м | | |
| | X | Y | R | X | Y | R | | |
| 1 | 2 | 3 | 4 | 5 | 6 | 7 | 8 | 9 |
| н5490 | — | — | — | 565 899,62 | 1 406 871,71 | — | Метод спутниковых геодезических измерений (определений) | — |
| н5390 | — | — | — | 565 894,37 | 1 406 883,18 | — | | |
| н5420 | — | — | — | 565 872,05 | 1 406 873,21 | — | | |
| н5980 | — | — | — | 565 873,61 | 1 406 869,80 | — | | |
| н5990 | — | — | — | 565 872,10 | 1 406 869,12 | — | | |
| н6000 | — | — | — | 565 873,95 | 1 406 865,06 | — | | |
| н6010 | — | — | — | 565 875,46 | 1 406 865,75 | — | | |

| 1 | 2 | 3 | 4 | 5 | 6 | 7 | 8 | 9 |
|-------|---|---|---|------------|--------------|---|---|---|
| н5500 | — | — | — | 565 877,30 | 1 406 861,74 | — | Метод спутниковых геодезических измерений (определений) | — |
| н5490 | — | — | — | 565 899,62 | 1 406 871,71 | — | | |

2. Сведения о характеристиках объекта недвижимости с кадастровым номером 41:01:0010112:274 :

| № п/п | Наименование характеристики | Значение характеристики |
|-------|---|--|
| 1 | 2 | 3 |
| 1. | Вид объекта недвижимости | Здание |
| 2. | Ранее присвоенный государственный учетный номер (инвентарный) здания, сооружения, объекта незавершенного строительства | — |
| 3. | Кадастровый номер земельного участка (земельных участков), в границах которого (которых) расположены здание, сооружение, объект незавершенного строительства | 41:01:0010112:1733 |
| 4. | Уникальный учетный номер кадастрового квартала, в границах которого расположены здание, сооружение, объект незавершенного строительства | 41:01:0010112 |
| 5. | Адрес здания, сооружения, объекта незавершенного строительства | — |
| 5.1. | Сведения о местоположении здания, сооружения, объекта незавершенного строительства (при отсутствии адреса) в структурированном в соответствии с федеральной информационной адресной системой виде | Российская Федерация, Камчатский край, Петропавловск-Камчатский г, Приморская ул, д 96 |
| 5.2. | Дополнительные сведения о местоположении | — |
| 6. | Иные сведения | — |

3. Пояснения к сведениям об объекте недвижимости с кадастровым номером 41:01:0010112:274 :

| | |
|----|---|
| 1. | — |
|----|---|

1. Сведения о характерных точках контура объекта недвижимости с кадастровым номером 41:01:0010112:275 :

| Система координат | | | МСК-41, 1 зона | | | | Зона № 1 | |
|--------------------------------------|--|---|----------------|--|--------------|-----------|---|--|
| Обозначение характерных точек границ | Содержатся в Едином государственном реестре недвижимости | | | Определены в ходе выполнения комплексных кадастровых работ | | | Метод определения координат | Формулы, примененные для расчета средней квадратической погрешности определения координат характерных точек (Mt), м, с подставленными в такие формулы значениями и итоговые (вычисленные) значения Mt, м |
| | координаты, м | | Радиус, м | координаты, м | | Радиус, м | | |
| | X | Y | R | X | Y | R | | |
| 1 | 2 | 3 | 4 | 5 | 6 | 7 | 8 | 9 |
| н6020 | — | — | — | 566 049,17 | 1 406 799,80 | — | Метод спутниковых геодезических измерений (определений) | — |
| н6030 | — | — | — | 566 044,74 | 1 406 795,93 | — | | |
| н6040 | — | — | — | 566 043,69 | 1 406 797,14 | — | | |
| н6050 | — | — | — | 566 038,84 | 1 406 792,77 | — | | |
| н6060 | — | — | — | 566 039,81 | 1 406 791,64 | — | | |
| н6070 | — | — | — | 566 023,60 | 1 406 777,52 | — | | |
| н6080 | — | — | — | 566 031,84 | 1 406 768,06 | — | | |
| н6090 | — | — | — | 566 057,41 | 1 406 790,34 | — | | |
| н6020 | — | — | — | 566 049,17 | 1 406 799,80 | — | | |

2. Сведения о характеристиках объекта недвижимости с кадастровым номером 41:01:0010112:275 :

| № п/п | Наименование характеристики | Значение характеристики |
|-------|--|-------------------------|
| 1 | 2 | 3 |
| 1. | Вид объекта недвижимости | Сооружение |
| 2. | Ранее присвоенный государственный учетный номер (инвентарный) здания, сооружения, объекта незавершенного строительства | — |

| 1 | 2 | 3 |
|------|---|--|
| 3. | Кадастровый номер земельного участка (земельных участков), в границах которого (которых) расположены здание, сооружение, объект незавершенного строительства | 41:01:0010112:68 |
| 4. | Уникальный учетный номер кадастрового квартала, в границах которого расположены здание, сооружение, объект незавершенного строительства | 41:01:0010112 |
| 5. | Адрес здания, сооружения, объекта незавершенного строительства | — |
| 5.1. | Сведения о местоположении здания, сооружения, объекта незавершенного строительства (при отсутствии адреса) в структурированном в соответствии с федеральной информационной адресной системой виде | Российская Федерация, Камчатский край, Петропавловск-Камчатский г, Приморская ул, д 96 |
| 5.2. | Дополнительные сведения о местоположении | — |
| 6. | Иные сведения | — |

3. Пояснения к сведениям об объекте недвижимости с кадастровым номером 41:01:0010112:275 :

| | |
|----|---|
| 1. | — |
|----|---|

1. Сведения о характерных точках контура объекта недвижимости с кадастровым номером 41:01:0010112:276 :

Система координат МСК-41, зона 1 Зона № 1

| Обозначение характерных точек границ | Содержатся в Едином государственном реестре недвижимости | | | Определены в ходе выполнения комплексных кадастровых работ | | | Метод определения координат | Формулы, примененные для расчета средней квадратической погрешности определения координат характерных точек (Mt), м, с подставленными в такие формулы значениями и итоговые (вычисленные) значения Mt, м |
|--------------------------------------|--|---|-----------|--|--------------|-----------|---|--|
| | координаты, м | | Радиус, м | координаты, м | | Радиус, м | | |
| | X | Y | R | X | Y | R | | |
| 1 | 2 | 3 | 4 | 5 | 6 | 7 | 8 | 9 |
| н6100 | — | — | — | 565 529,90 | 1 406 707,32 | — | Метод спутниковых геодезических измерений (определений) | — |
| н6110 | — | — | — | 565 534,12 | 1 406 705,28 | — | | |
| н6120 | — | — | — | 565 537,04 | 1 406 711,28 | — | | |
| н6130 | — | — | — | 565 532,82 | 1 406 713,32 | — | | |

| | | | | | | | | |
|-------|---|---|---|------------|--------------|---|---|---|
| 1 | 2 | 3 | 4 | 5 | 6 | 7 | 8 | 9 |
| н6100 | — | — | — | 565 529,90 | 1 406 707,32 | — | Метод спутниковых геодезических измерений (определений) | — |

2. Сведения о характеристиках объекта недвижимости с кадастровым номером 41:01:0010112:276 :

| № п/п | Наименование характеристики | Значение характеристики |
|-------|---|---|
| 1 | 2 | 3 |
| 1. | Вид объекта недвижимости | Здание |
| 2. | Ранее присвоенный государственный учетный номер (инвентарный) здания, сооружения, объекта незавершенного строительства | — |
| 3. | Кадастровый номер земельного участка (земельных участков), в границах которого (которых) расположены здание, сооружение, объект незавершенного строительства | 41:01:0010112:129 |
| 4. | Уникальный учетный номер кадастрового квартала, в границах которого расположены здание, сооружение, объект незавершенного строительства | 41:01:0010112 |
| 5. | Адрес здания, сооружения, объекта незавершенного строительства | — |
| 5.1. | Сведения о местоположении здания, сооружения, объекта незавершенного строительства (при отсутствии адреса) в структурированном в соответствии с федеральной информационной адресной системой виде | Российская Федерация, Камчатский край, Петропавловск-Камчатский г, Читинская ул, д 43 |
| 5.2. | Дополнительные сведения о местоположении | — |
| 6. | Иные сведения | — |

3. Пояснения к сведениям об объекте недвижимости с кадастровым номером 41:01:0010112:276 :

| | |
|----|---|
| 1. | — |
|----|---|

1. Сведения о характерных точках контура объекта недвижимости с кадастровым номером 41:01:0010112:2832 :

| | | | | | | | | |
|--------------------------------------|--|----------------|-----------|--|---|-----------|-----------------------------|--|
| Система координат | | МСК-41, зона 1 | | | | Зона № | | 1 |
| Обозначение характерных точек границ | Содержатся в Едином государственном реестре недвижимости | | | Определены в ходе выполнения комплексных кадастровых работ | | | Метод определения координат | Формулы, примененные для расчета средней квадратической погрешности определения координат характерных точек (Mt), м, с подставленными в такие формулы значениями и итоговые (вычисленные) значения Mt, м |
| | координаты, м | | Радиус, м | координаты, м | | Радиус, м | | |
| | X | Y | R | X | Y | R | | |

| 1 | 2 | 3 | 4 | 5 | 6 | 7 | 8 | 9 |
|-------|---|---|---|------------|--------------|---|---|---|
| н6300 | — | — | — | 565 481,72 | 1 407 054,66 | — | Метод спутниковых геодезических измерений (определений) | — |
| н6310 | — | — | — | 565 478,52 | 1 407 050,62 | — | | |
| н6320 | — | — | — | 565 486,73 | 1 407 044,10 | — | | |
| н6330 | — | — | — | 565 489,93 | 1 407 048,14 | — | | |
| н6300 | — | — | — | 565 481,72 | 1 407 054,66 | — | | |

2. Сведения о характеристиках объекта недвижимости с кадастровым номером 41:01:0010112:2832 :

| № п/п | Наименование характеристики | Значение характеристики |
|-------|---|---|
| 1 | 2 | 3 |
| 1. | Вид объекта недвижимости | Здание |
| 2. | Ранее присвоенный государственный учетный номер (инвентарный) здания, сооружения, объекта незавершенного строительства | — |
| 3. | Кадастровый номер земельного участка (земельных участков), в границах которого (которых) расположены здание, сооружение, объект незавершенного строительства | — |
| 4. | Уникальный учетный номер кадастрового квартала, в границах которого расположены здание, сооружение, объект незавершенного строительства | 41:01:0010112 |
| 5. | Адрес здания, сооружения, объекта незавершенного строительства | — |
| 5.1. | Сведения о местоположении здания, сооружения, объекта незавершенного строительства (при отсутствии адреса) в структурированном в соответствии с федеральной информационной адресной системой виде | 683902, Российская Федерация, Камчатский край, Петропавловск-Камчатский г, Читинская ул |
| 5.2. | Дополнительные сведения о местоположении | — |
| 6. | Иные сведения | — |

3. Пояснения к сведениям об объекте недвижимости с кадастровым номером 41:01:0010112:2832 :

| | |
|----|---|
| 1. | — |
|----|---|

| 1. Сведения о характерных точках контура объекта недвижимости с кадастровым номером | | | | | | | 41:01:0010112:285 | |
|---|--|---|-----------|--|--------------|-----------|---|--|
| Система координат | | | | МСК-41, зона 1 | | | Зона № 1 | |
| Обозначение характерных точек границ | Содержатся в Едином государственном реестре недвижимости | | | Определены в ходе выполнения комплексных кадастровых работ | | | Метод определения координат | Формулы, примененные для расчета средней квадратической погрешности определения координат характерных точек (Mt), м, с подставленными в такие формулы значениями и итоговые (вычисленные) значения Mt, м |
| | координаты, м | | Радиус, м | координаты, м | | Радиус, м | | |
| | X | Y | R | X | Y | R | | |
| 1 | 2 | 3 | 4 | 5 | 6 | 7 | 8 | 9 |
| н6340 | — | — | — | 565 891,24 | 1 406 688,66 | — | Метод спутниковых геодезических измерений (определений) | — |
| н6350 | — | — | — | 565 893,32 | 1 406 684,16 | — | | |
| н6360 | — | — | — | 565 891,77 | 1 406 683,45 | — | | |
| н6370 | — | — | — | 565 893,88 | 1 406 678,88 | — | | |
| н6380 | — | — | — | 565 916,69 | 1 406 689,37 | — | | |
| н6390 | — | — | — | 565 917,52 | 1 406 687,55 | — | | |
| н6400 | — | — | — | 565 920,50 | 1 406 688,92 | — | | |
| н6410 | — | — | — | 565 919,66 | 1 406 690,74 | — | | |
| н6420 | — | — | — | 565 926,38 | 1 406 693,82 | — | | |
| н6430 | — | — | — | 565 927,00 | 1 406 692,46 | — | | |
| н6440 | — | — | — | 565 932,69 | 1 406 695,08 | — | | |
| н6450 | — | — | — | 565 927,88 | 1 406 705,52 | — | | |
| н6340 | — | — | — | 565 891,24 | 1 406 688,66 | — | | |

2. Сведения о характеристиках объекта недвижимости с кадастровым номером 41:01:0010112:285 :

| № п/п | Наименование характеристики | Значение характеристики |
|-------|---|--|
| 1 | 2 | 3 |
| 1. | Вид объекта недвижимости | Здание |
| 2. | Ранее присвоенный государственный учетный номер (инвентарный) здания, сооружения, объекта незавершенного строительства | — |
| 3. | Кадастровый номер земельного участка (земельных участков), в границах которого (которых) расположены здание, сооружение, объект незавершенного строительства | 41:01:0010112:2885 |
| 4. | Уникальный учетный номер кадастрового квартала, в границах которого расположены здание, сооружение, объект незавершенного строительства | 41:01:0010112 |
| 5. | Адрес здания, сооружения, объекта незавершенного строительства | Российская Федерация, Камчатский край, Петропавловск-Камчатский городской округ, город Петропавловск-Камчатский, улица Приморская, дом № 96а |
| 5.1. | Сведения о местоположении здания, сооружения, объекта незавершенного строительства (при отсутствии адреса) в структурированном в соответствии с федеральной информационной адресной системой виде | — |
| 5.2. | Дополнительные сведения о местоположении | — |
| 6. | Иные сведения | — |

3. Пояснения к сведениям об объекте недвижимости с кадастровым номером 41:01:0010112:285 :

| | |
|----|---|
| 1. | — |
|----|---|

1. Сведения о характерных точках контура объекта недвижимости с кадастровым номером 41:01:0010112:286 :

| Система координат | | МСК-41, зона 1 | | | | | Зона № 1 | |
|--------------------------------------|--|----------------|-----------|--|--------------|-----------|---|--|
| Обозначение характерных точек границ | Содержатся в Едином государственном реестре недвижимости | | | Определены в ходе выполнения комплексных кадастровых работ | | | Метод определения координат | Формулы, примененные для расчета средней квадратической погрешности определения координат характерных точек (Mt), м, с подставленными в такие формулы значениями и итоговые (вычисленные) значения Mt, м |
| | координаты, м | | Радиус, м | координаты, м | | Радиус, м | | |
| | X | Y | R | X | Y | R | | |
| 1 | 2 | 3 | 4 | 5 | 6 | 7 | 8 | 9 |
| н6460 | — | — | — | 565 842,42 | 1 406 686,77 | — | Метод спутниковых геодезических измерений (определений) | — |

| 1 | 2 | 3 | 4 | 5 | 6 | 7 | 8 | 9 |
|-------|---|---|---|------------|--------------|---|---|---|
| н6470 | — | — | — | 565 834,96 | 1 406 702,18 | — | Метод спутниковых геодезических измерений (определений) | — |
| н6480 | — | — | — | 565 798,76 | 1 406 684,65 | — | | |
| н6490 | — | — | — | 565 806,22 | 1 406 669,24 | — | | |
| н6460 | — | — | — | 565 842,42 | 1 406 686,77 | — | | |

2. Сведения о характеристиках объекта недвижимости с кадастровым номером 41:01:0010112:286 :

| № п/п | Наименование характеристики | Значение характеристики |
|-------|---|---|
| 1 | 2 | 3 |
| 1. | Вид объекта недвижимости | Здание |
| 2. | Ранее присвоенный государственный учетный номер (инвентарный) здания, сооружения, объекта незавершенного строительства | — |
| 3. | Кадастровый номер земельного участка (земельных участков), в границах которого (которых) расположены здание, сооружение, объект незавершенного строительства | 41:01:0010112:1030 |
| 4. | Уникальный учетный номер кадастрового квартала, в границах которого расположены здание, сооружение, объект незавершенного строительства | 41:01:0010112 |
| 5. | Адрес здания, сооружения, объекта незавершенного строительства | Российская Федерация, Камчатский край, Петропавловск-Камчатский городской округ, город Петропавловск-Камчатский, улица Приморская, дом № 96/1 |
| 5.1. | Сведения о местоположении здания, сооружения, объекта незавершенного строительства (при отсутствии адреса) в структурированном в соответствии с федеральной информационной адресной системой виде | — |
| 5.2. | Дополнительные сведения о местоположении | — |
| 6. | Иные сведения | — |

3. Пояснения к сведениям об объекте недвижимости с кадастровым номером 41:01:0010112:286 :

| | |
|----|---|
| 1. | — |
|----|---|

1. Сведения о характерных точках контура объекта недвижимости с кадастровым номером 41:01:0010112:374 :

| Система координат | | | МСК-41, зона 1 | | | | Зона № 1 | |
|--------------------------------------|--|---|----------------|--|--------------|-----------|---|--|
| Обозначение характерных точек границ | Содержатся в Едином государственном реестре недвижимости | | | Определены в ходе выполнения комплексных кадастровых работ | | | Метод определения координат | Формулы, примененные для расчета средней квадратической погрешности определения координат характерных точек (Mt), м, с подставленными в такие формулы значениями и итоговые (вычисленные) значения Mt, м |
| | координаты, м | | Радиус, м | координаты, м | | Радиус, м | | |
| | X | Y | R | X | Y | R | | |
| 1 | 2 | 3 | 4 | 5 | 6 | 7 | 8 | 9 |
| н6500 | — | — | — | 566 075,80 | 1 407 475,50 | — | Метод спутниковых геодезических измерений (определений) | — |
| н6510 | — | — | — | 566 084,81 | 1 407 473,92 | — | | |
| н6520 | — | — | — | 566 086,42 | 1 407 483,06 | — | | |
| н6530 | — | — | — | 566 077,44 | 1 407 484,63 | — | | |
| н6540 | — | — | — | 566 077,16 | 1 407 483,09 | — | | |
| н6550 | — | — | — | 566 075,06 | 1 407 483,46 | — | | |
| н6560 | — | — | — | 566 074,02 | 1 407 477,52 | — | | |
| н6570 | — | — | — | 566 076,09 | 1 407 477,16 | — | | |
| н6500 | — | — | — | 566 075,80 | 1 407 475,50 | — | | |

2. Сведения о характеристиках объекта недвижимости с кадастровым номером 41:01:0010112:374 :

| № п/п | Наименование характеристики | Значение характеристики |
|-------|--|-------------------------|
| 1 | 2 | 3 |
| 1. | Вид объекта недвижимости | Здание |
| 2. | Ранее присвоенный государственный учетный номер (инвентарный) здания, сооружения, объекта незавершенного строительства | — |

| 1 | 2 | 3 |
|------|---|---|
| 3. | Кадастровый номер земельного участка (земельных участков), в границах которого (которых) расположены здание, сооружение, объект незавершенного строительства | 41:01:0010112:191 |
| 4. | Уникальный учетный номер кадастрового квартала, в границах которого расположены здание, сооружение, объект незавершенного строительства | 41:01:0010112 |
| 5. | Адрес здания, сооружения, объекта незавершенного строительства | — |
| 5.1. | Сведения о местоположении здания, сооружения, объекта незавершенного строительства (при отсутствии адреса) в структурированном в соответствии с федеральной информационной адресной системой виде | Российская Федерация, Камчатский край, Петропавловск-Камчатский г |
| 5.2. | Дополнительные сведения о местоположении | — |
| 6. | Иные сведения | — |

3. Пояснения к сведениям об объекте недвижимости с кадастровым номером 41:01:0010112:374 :

| | |
|----|---|
| 1. | — |
|----|---|

1. Сведения о характерных точках контура объекта недвижимости с кадастровым номером 41:01:0010112:375 :

Система координат МСК-41, зона 1 Зона № 1

| Обозначение характерных точек границ | Содержатся в Едином государственном реестре недвижимости | | | Определены в ходе выполнения комплексных кадастровых работ | | | Метод определения координат | Формулы, примененные для расчета средней квадратической погрешности определения координат характерных точек (Mt), м, с подставленными в такие формулы значениями и итоговые (вычисленные) значения Mt, м |
|--------------------------------------|--|---|-----------|--|--------------|-----------|---|--|
| | координаты, м | | Радиус, м | координаты, м | | Радиус, м | | |
| | X | Y | R | X | Y | R | | |
| 1 | 2 | 3 | 4 | 5 | 6 | 7 | 8 | 9 |
| н658О | — | — | — | 565 971,35 | 1 406 801,08 | — | Метод спутниковых геодезических измерений (определений) | — |
| н659О | — | — | — | 565 980,02 | 1 406 782,66 | — | | |
| н660О | — | — | — | 566 052,80 | 1 406 816,94 | — | | |
| н661О | — | — | — | 566 044,13 | 1 406 835,34 | — | | |

| | | | | | | | | |
|-------|---|---|---|------------|--------------|---|---|---|
| 1 | 2 | 3 | 4 | 5 | 6 | 7 | 8 | 9 |
| н6580 | — | — | — | 565 971,35 | 1 406 801,08 | — | Метод спутниковых геодезических измерений (определений) | — |

2. Сведения о характеристиках объекта недвижимости с кадастровым номером 41:01:0010112:375 :

| № п/п | Наименование характеристики | Значение характеристики |
|-------|---|---|
| 1 | 2 | 3 |
| 1. | Вид объекта недвижимости | Здание |
| 2. | Ранее присвоенный государственный учетный номер (инвентарный) здания, сооружения, объекта незавершенного строительства | — |
| 3. | Кадастровый номер земельного участка (земельных участков), в границах которого (которых) расположены здание, сооружение, объект незавершенного строительства | 41:01:0010112:68 |
| 4. | Уникальный учетный номер кадастрового квартала, в границах которого расположены здание, сооружение, объект незавершенного строительства | 41:01:0010112 |
| 5. | Адрес здания, сооружения, объекта незавершенного строительства | — |
| 5.1. | Сведения о местоположении здания, сооружения, объекта незавершенного строительства (при отсутствии адреса) в структурированном в соответствии с федеральной информационной адресной системой виде | Российская Федерация, Камчатский край, Петропавловск-Камчатский г |
| 5.2. | Дополнительные сведения о местоположении | — |
| 6. | Иные сведения | — |

3. Пояснения к сведениям об объекте недвижимости с кадастровым номером 41:01:0010112:375 :

| | |
|----|---|
| 1. | — |
|----|---|

1. Сведения о характерных точках контура объекта недвижимости с кадастровым номером 41:01:0010112:376 :

| | | | | | | | | |
|---|--|-----------------|--|---------------|-----------------------------|--|-----------|---|
| Система координат <u>МСК-41, 1 зона</u> | | Зона № <u>1</u> | | | | | | |
| Обозначение характерных точек границ | Содержатся в Едином государственном реестре недвижимости | | Определены в ходе выполнения комплексных кадастровых работ | | Метод определения координат | Формулы, примененные для расчета средней квадратической погрешности определения координат характерных точек (Mt), м, с подставленными в такие формулы значениями и итоговые (вычисленные) значения Mt, м | | |
| | координаты, м | | Радиус, м | координаты, м | | | Радиус, м | |
| | X | Y | R | X | | | Y | R |

| 1 | 2 | 3 | 4 | 5 | 6 | 7 | 8 | 9 |
|-------|---|---|---|------------|--------------|---|---|---|
| н6620 | — | — | — | 566 083,80 | 1 406 816,89 | — | Метод спутниковых геодезических измерений (определений) | — |
| н6630 | — | — | — | 566 077,22 | 1 406 824,34 | — | | |
| н6640 | — | — | — | 566 067,86 | 1 406 816,06 | — | | |
| н6650 | — | — | — | 566 074,44 | 1 406 808,62 | — | | |
| н6620 | — | — | — | 566 083,80 | 1 406 816,89 | — | | |

2. Сведения о характеристиках объекта недвижимости с кадастровым номером 41:01:0010112:376 :

| № п/п | Наименование характеристики | Значение характеристики |
|-------|---|---|
| 1 | 2 | 3 |
| 1. | Вид объекта недвижимости | Сооружение |
| 2. | Ранее присвоенный государственный учетный номер (инвентарный) здания, сооружения, объекта незавершенного строительства | — |
| 3. | Кадастровый номер земельного участка (земельных участков), в границах которого (которых) расположены здание, сооружение, объект незавершенного строительства | 41:01:0010112:68 |
| 4. | Уникальный учетный номер кадастрового квартала, в границах которого расположены здание, сооружение, объект незавершенного строительства | 41:01:0010112 |
| 5. | Адрес здания, сооружения, объекта незавершенного строительства | — |
| 5.1. | Сведения о местоположении здания, сооружения, объекта незавершенного строительства (при отсутствии адреса) в структурированном в соответствии с федеральной информационной адресной системой виде | Российская Федерация, Камчатский край, Петропавловск-Камчатский г |
| 5.2. | Дополнительные сведения о местоположении | п.Авача |
| 6. | Иные сведения | — |

3. Пояснения к сведениям об объекте недвижимости с кадастровым номером 41:01:0010112:376 :

| | |
|----|---|
| 1. | — |
|----|---|

1. Сведения о характерных точках контура объекта недвижимости с кадастровым номером 41:01:0010112:381 :

| Система координат | | | МСК-41, зона 1 | | | | Зона № 1 | |
|--------------------------------------|--|---|----------------|--|--------------|-----------|---|--|
| Обозначение характерных точек границ | Содержатся в Едином государственном реестре недвижимости | | | Определены в ходе выполнения комплексных кадастровых работ | | | Метод определения координат | Формулы, примененные для расчета средней квадратической погрешности определения координат характерных точек (Mt), м, с подставленными в такие формулы значениями и итоговые (вычисленные) значения Mt, м |
| | координаты, м | | Радиус, м | координаты, м | | Радиус, м | | |
| | X | Y | R | X | Y | R | | |
| 1 | 2 | 3 | 4 | 5 | 6 | 7 | 8 | 9 |
| н1540 | — | — | — | 565 356,86 | 1 407 882,10 | — | Метод спутниковых геодезических измерений (определений) | — |
| н1530 | — | — | — | 565 345,44 | 1 407 872,14 | — | | |
| н6740 | — | — | — | 565 357,89 | 1 407 857,87 | — | | |
| н6750 | — | — | — | 565 369,35 | 1 407 867,88 | — | | |
| н1540 | — | — | — | 565 356,86 | 1 407 882,10 | — | | |

2. Сведения о характеристиках объекта недвижимости с кадастровым номером 41:01:0010112:381 :

| № п/п | Наименование характеристики | Значение характеристики |
|-------|--|-------------------------|
| 1 | 2 | 3 |
| 1. | Вид объекта недвижимости | Здание |
| 2. | Ранее присвоенный государственный учетный номер (инвентарный) здания, сооружения, объекта незавершенного строительства | — |
| 3. | Кадастровый номер земельного участка (земельных участков), в границах которого (которых) расположены здание, сооружение, объект незавершенного строительства | 41:01:0010112:106 |
| 4. | Уникальный учетный номер кадастрового квартала, в границах которого расположены здание, сооружение, объект незавершенного строительства | 41:01:0010112 |

| 1 | 2 | 3 |
|------|---|--|
| 5. | Адрес здания, сооружения, объекта незавершенного строительства | Российская Федерация, Камчатский край, Петропавловск-Камчатский городской округ, город Петропавловск-Камчатский, улица Арсеньева, дом № 12, строение № 1 |
| 5.1. | Сведения о местоположении здания, сооружения, объекта незавершенного строительства (при отсутствии адреса) в структурированном в соответствии с федеральной информационной адресной системой виде | — |
| 5.2. | Дополнительные сведения о местоположении | — |
| 6. | Иные сведения | — |

3. Пояснения к сведениям об объекте недвижимости с кадастровым номером 41:01:0010112:381 :

| | |
|----|---|
| 1. | — |
|----|---|

1. Сведения о характерных точках контура объекта недвижимости с кадастровым номером 41:01:0010112:392 :

Система координат МСК-41, зона 1 Зона № 1

| Обозначение характерных точек границ | Содержатся в Едином государственном реестре недвижимости | | | Определены в ходе выполнения комплексных кадастровых работ | | | Метод определения координат | Формулы, примененные для расчета средней квадратической погрешности определения координат характерных точек (Mt), м, с подставленными в такие формулы значениями и итоговые (вычисленные) значения Mt, м |
|--------------------------------------|--|---|-----------|--|--------------|-----------|---|--|
| | координаты, м | | Радиус, м | координаты, м | | Радиус, м | | |
| | X | Y | R | X | Y | R | | |
| 1 | 2 | 3 | 4 | 5 | 6 | 7 | 8 | 9 |
| н6920 | — | — | — | 566 267,79 | 1 407 859,20 | — | Метод спутниковых геодезических измерений (определений) | — |
| н6930 | — | — | — | 566 252,76 | 1 407 880,81 | — | | |
| н6940 | — | — | — | 566 251,88 | 1 407 880,20 | — | | |
| н6950 | — | — | — | 566 246,20 | 1 407 888,36 | — | | |
| н6960 | — | — | — | 566 239,26 | 1 407 883,54 | — | | |
| н6970 | — | — | — | 566 251,92 | 1 407 865,32 | — | | |
| н6980 | — | — | — | 566 248,00 | 1 407 862,60 | — | | |

| 1 | 2 | 3 | 4 | 5 | 6 | 7 | 8 | 9 |
|-------|---|---|---|------------|--------------|---|---|---|
| н699О | — | — | — | 566 252,33 | 1 407 856,36 | — | Метод спутниковых геодезических измерений (определений) | — |
| н700О | — | — | — | 566 256,26 | 1 407 859,08 | — | | |
| н701О | — | — | — | 566 259,94 | 1 407 853,76 | — | | |
| н692О | — | — | — | 566 267,79 | 1 407 859,20 | — | | |

2. Сведения о характеристиках объекта недвижимости с кадастровым номером 41:01:0010112:392 :

| № п/п | Наименование характеристики | Значение характеристики |
|-------|---|---|
| 1 | 2 | 3 |
| 1. | Вид объекта недвижимости | Здание |
| 2. | Ранее присвоенный государственный учетный номер (инвентарный) здания, сооружения, объекта незавершенного строительства | — |
| 3. | Кадастровый номер земельного участка (земельных участков), в границах которого (которых) расположены здание, сооружение, объект незавершенного строительства | 41:01:0010112:57, 41:01:0010112:104 |
| 4. | Уникальный учетный номер кадастрового квартала, в границах которого расположены здание, сооружение, объект незавершенного строительства | 41:01:0010112 |
| 5. | Адрес здания, сооружения, объекта незавершенного строительства | — |
| 5.1. | Сведения о местоположении здания, сооружения, объекта незавершенного строительства (при отсутствии адреса) в структурированном в соответствии с федеральной информационной адресной системой виде | Российская Федерация, Камчатский край, Петропавловск-Камчатский г, Победы пр-кт |
| 5.2. | Дополнительные сведения о местоположении | — |
| 6. | Иные сведения | — |

3. Пояснения к сведениям об объекте недвижимости с кадастровым номером 41:01:0010112:392 :

| | |
|----|---|
| 1. | — |
|----|---|

1. Сведения о характерных точках контура объекта недвижимости с кадастровым номером 41:01:0010112:393 :

| Система координат | | | МСК-41, зона 1 | | | | Зона № 1 | |
|--------------------------------------|--|---|----------------|--|--------------|-----------|---|--|
| Обозначение характерных точек границ | Содержатся в Едином государственном реестре недвижимости | | | Определены в ходе выполнения комплексных кадастровых работ | | | Метод определения координат | Формулы, примененные для расчета средней квадратической погрешности определения координат характерных точек (Mt), м, с подставленными в такие формулы значениями и итоговые (вычисленные) значения Mt, м |
| | координаты, м | | Радиус, м | координаты, м | | Радиус, м | | |
| | X | Y | R | X | Y | R | | |
| 1 | 2 | 3 | 4 | 5 | 6 | 7 | 8 | 9 |
| н7020 | — | — | — | 566 213,65 | 1 407 812,86 | — | Метод спутниковых геодезических измерений (определений) | — |
| н7030 | — | — | — | 566 211,99 | 1 407 810,40 | — | | |
| н7040 | — | — | — | 566 216,14 | 1 407 807,60 | — | | |
| н7050 | — | — | — | 566 217,81 | 1 407 810,09 | — | | |
| н7020 | — | — | — | 566 213,65 | 1 407 812,86 | — | | |

2. Сведения о характеристиках объекта недвижимости с кадастровым номером 41:01:0010112:393 :

| № п/п | Наименование характеристики | Значение характеристики |
|-------|--|-------------------------|
| 1 | 2 | 3 |
| 1. | Вид объекта недвижимости | Здание |
| 2. | Ранее присвоенный государственный учетный номер (инвентарный) здания, сооружения, объекта незавершенного строительства | — |
| 3. | Кадастровый номер земельного участка (земельных участков), в границах которого (которых) расположены здание, сооружение, объект незавершенного строительства | 41:01:0010112:2755 |
| 4. | Уникальный учетный номер кадастрового квартала, в границах которого расположены здание, сооружение, объект незавершенного строительства | 41:01:0010112 |

| | | |
|------|---|---|
| 1 | 2 | 3 |
| 5. | Адрес здания, сооружения, объекта незавершенного строительства | — |
| 5.1. | Сведения о местоположении здания, сооружения, объекта незавершенного строительства (при отсутствии адреса) в структурированном в соответствии с федеральной информационной адресной системой виде | Российская Федерация, Камчатский край, Петропавловск-Камчатский г, Победы пр-кт |
| 5.2. | Дополнительные сведения о местоположении | — |
| 6. | Иные сведения | — |

3. Пояснения к сведениям об объекте недвижимости с кадастровым номером 41:01:0010112:393 :

1. —

1. Сведения о характерных точках контура объекта недвижимости с кадастровым номером 41:01:0010112:398 :

Система координат МСК-41, зона 1 Зона № 1

| Обозначение характерных точек границ | Содержатся в Едином государственном реестре недвижимости | | | Определены в ходе выполнения комплексных кадастровых работ | | | Метод определения координат | Формулы, примененные для расчета средней квадратической погрешности определения координат характерных точек (Mt), м, с подставленными в такие формулы значениями и итоговые (вычисленные) значения Mt, м |
|--------------------------------------|--|---|-----------|--|--------------|-----------|---|--|
| | координаты, м | | Радиус, м | координаты, м | | Радиус, м | | |
| | X | Y | R | X | Y | R | | |
| 1 | 2 | 3 | 4 | 5 | 6 | 7 | 8 | 9 |
| н7060 | — | — | — | 566 245,76 | 1 407 106,96 | — | Метод спутниковых геодезических измерений (определений) | — |
| н7070 | — | — | — | 566 246,32 | 1 407 150,57 | — | | |
| н7080 | — | — | — | 566 233,17 | 1 407 150,57 | — | | |
| н7090 | — | — | — | 566 233,09 | 1 407 144,12 | — | | |
| н7100 | — | — | — | 566 222,51 | 1 407 144,25 | — | | |
| н7110 | — | — | — | 566 222,42 | 1 407 137,57 | — | | |
| н7120 | — | — | — | 566 233,01 | 1 407 137,44 | — | | |

| 1 | 2 | 3 | 4 | 5 | 6 | 7 | 8 | 9 |
|-------|---|---|---|------------|--------------|---|---|---|
| н7130 | — | — | — | 566 232,62 | 1 407 107,12 | — | Метод спутниковых геодезических измерений (определений) | — |
| н7060 | — | — | — | 566 245,76 | 1 407 106,96 | — | | |

2. Сведения о характеристиках объекта недвижимости с кадастровым номером 41:01:0010112:398 :

| № п/п | Наименование характеристики | Значение характеристики |
|-------|---|--|
| 1 | 2 | 3 |
| 1. | Вид объекта недвижимости | Здание |
| 2. | Ранее присвоенный государственный учетный номер (инвентарный) здания, сооружения, объекта незавершенного строительства | — |
| 3. | Кадастровый номер земельного участка (земельных участков), в границах которого (которых) расположены здание, сооружение, объект незавершенного строительства | 41:01:0010112:19 |
| 4. | Уникальный учетный номер кадастрового квартала, в границах которого расположены здание, сооружение, объект незавершенного строительства | 41:01:0010112 |
| 5. | Адрес здания, сооружения, объекта незавершенного строительства | — |
| 5.1. | Сведения о местоположении здания, сооружения, объекта незавершенного строительства (при отсутствии адреса) в структурированном в соответствии с федеральной информационной адресной системой виде | Российская Федерация, Камчатский край, Петропавловск-Камчатский г, Победы пр-кт, д 79а |
| 5.2. | Дополнительные сведения о местоположении | — |
| 6. | Иные сведения | — |

3. Пояснения к сведениям об объекте недвижимости с кадастровым номером 41:01:0010112:398 :

| | |
|----|---|
| 1. | — |
|----|---|

1. Сведения о характерных точках контура объекта недвижимости с кадастровым номером 41:01:0010112:399 :

| Система координат | | | МСК-41, зона 1 | | | | Зона № 1 | |
|--------------------------------------|--|---|----------------|--|--------------|-----------|---|--|
| Обозначение характерных точек границ | Содержатся в Едином государственном реестре недвижимости | | | Определены в ходе выполнения комплексных кадастровых работ | | | Метод определения координат | Формулы, примененные для расчета средней квадратической погрешности определения координат характерных точек (Mt), м, с подставленными в такие формулы значениями и итоговые (вычисленные) значения Mt, м |
| | координаты, м | | Радиус, м | координаты, м | | Радиус, м | | |
| | X | Y | R | X | Y | R | | |
| 1 | 2 | 3 | 4 | 5 | 6 | 7 | 8 | 9 |
| н7140 | — | — | — | 566 150,82 | 1 407 158,66 | — | Метод спутниковых геодезических измерений (определений) | — |
| н7150 | — | — | — | 566 149,21 | 1 407 098,27 | — | | |
| н7160 | — | — | — | 566 221,96 | 1 407 096,35 | — | | |
| н7170 | — | — | — | 566 222,50 | 1 407 156,68 | — | | |
| н7140 | — | — | — | 566 150,82 | 1 407 158,66 | — | | |

2. Сведения о характеристиках объекта недвижимости с кадастровым номером 41:01:0010112:399 :

| № п/п | Наименование характеристики | Значение характеристики |
|-------|--|-------------------------|
| 1 | 2 | 3 |
| 1. | Вид объекта недвижимости | Здание |
| 2. | Ранее присвоенный государственный учетный номер (инвентарный) здания, сооружения, объекта незавершенного строительства | — |
| 3. | Кадастровый номер земельного участка (земельных участков), в границах которого (которых) расположены здание, сооружение, объект незавершенного строительства | 41:01:0010112:19 |
| 4. | Уникальный учетный номер кадастрового квартала, в границах которого расположены здание, сооружение, объект незавершенного строительства | 41:01:0010112 |

| | | |
|------|---|--|
| 1 | 2 | 3 |
| 5. | Адрес здания, сооружения, объекта незавершенного строительства | — |
| 5.1. | Сведения о местоположении здания, сооружения, объекта незавершенного строительства (при отсутствии адреса) в структурированном в соответствии с федеральной информационной адресной системой виде | Российская Федерация, Камчатский край, Петропавловск-Камчатский г, Победы пр-кт, д 79а |
| 5.2. | Дополнительные сведения о местоположении | — |
| 6. | Иные сведения | — |

3. Пояснения к сведениям об объекте недвижимости с кадастровым номером 41:01:0010112:399 :

| | |
|----|---|
| 1. | — |
|----|---|

1. Сведения о характерных точках контура объекта недвижимости с кадастровым номером 41:01:0010112:400 :

| | | | |
|-------------------|-----------------------|--------|----------|
| Система координат | <u>МСК-41, зона 1</u> | Зона № | <u>1</u> |
|-------------------|-----------------------|--------|----------|

| Обозначение характерных точек границ | Содержатся в Едином государственном реестре недвижимости | | | Определены в ходе выполнения комплексных кадастровых работ | | | Метод определения координат | Формулы, примененные для расчета средней квадратической погрешности определения координат характерных точек (Mt), м, с подставленными в такие формулы значениями и итоговые (вычисленные) значения Mt, м |
|--------------------------------------|--|---|-----------|--|--------------|-----------|---|--|
| | координаты, м | | Радиус, м | координаты, м | | Радиус, м | | |
| | X | Y | R | X | Y | R | | |
| 1 | 2 | 3 | 4 | 5 | 6 | 7 | 8 | 9 |
| н718О | — | — | — | 566 238,84 | 1 407 076,29 | — | Метод спутниковых геодезических измерений (определений) | — |
| н719О | — | — | — | 566 238,98 | 1 407 082,52 | — | | |
| н720О | — | — | — | 566 226,47 | 1 407 082,77 | — | | |
| н721О | — | — | — | 566 226,35 | 1 407 076,59 | — | | |
| н718О | — | — | — | 566 238,84 | 1 407 076,29 | — | | |

2. Сведения о характеристиках объекта недвижимости с кадастровым номером 41:01:0010112:400 :

| № п/п | Наименование характеристики | Значение характеристики |
|-------|-----------------------------|-------------------------|
| 1 | 2 | 3 |
| 1. | Вид объекта недвижимости | Здание |

| | | |
|------|---|--|
| 1 | 2 | 3 |
| 2. | Ранее присвоенный государственный учетный номер (инвентарный) здания, сооружения, объекта незавершенного строительства | — |
| 3. | Кадастровый номер земельного участка (земельных участков), в границах которого (которых) расположены здание, сооружение, объект незавершенного строительства | 41:01:0010112:19 |
| 4. | Уникальный учетный номер кадастрового квартала, в границах которого расположены здание, сооружение, объект незавершенного строительства | 41:01:0010112 |
| 5. | Адрес здания, сооружения, объекта незавершенного строительства | — |
| 5.1. | Сведения о местоположении здания, сооружения, объекта незавершенного строительства (при отсутствии адреса) в структурированном в соответствии с федеральной информационной адресной системой виде | Российская Федерация, Камчатский край, Петропавловск-Камчатский г, Победы пр-кт, д 79а |
| 5.2. | Дополнительные сведения о местоположении | — |
| 6. | Иные сведения | — |

3. Пояснения к сведениям об объекте недвижимости с кадастровым номером 41:01:0010112:400 :

| | |
|----|---|
| 1. | — |
|----|---|

1. Сведения о характерных точках контура объекта недвижимости с кадастровым номером 41:01:0010112:401 :

Система координат МСК-41, зона 1 Зона № 1

| Обозначение характерных точек границ | Содержатся в Едином государственном реестре недвижимости | | | Определены в ходе выполнения комплексных кадастровых работ | | | Метод определения координат | Формулы, примененные для расчета средней квадратической погрешности определения координат характерных точек (Mt), м, с подставленными в такие формулы значениями и итоговые (вычисленные) значения Mt, м |
|--------------------------------------|--|---|-----------|--|--------------|-----------|---|--|
| | координаты, м | | Радиус, м | координаты, м | | Радиус, м | | |
| | X | Y | R | X | Y | R | | |
| 1 | 2 | 3 | 4 | 5 | 6 | 7 | 8 | 9 |
| н7220 | — | — | — | 566 223,12 | 1 407 187,62 | — | Метод спутниковых геодезических измерений (определений) | — |
| н7230 | — | — | — | 566 223,12 | 1 407 200,42 | — | | |
| н7240 | — | — | — | 566 186,31 | 1 407 200,42 | — | | |

| 1 | 2 | 3 | 4 | 5 | 6 | 7 | 8 | 9 |
|-------|---|---|---|------------|--------------|---|---|---|
| н7250 | — | — | — | 566 186,31 | 1 407 187,62 | — | Метод спутниковых геодезических измерений (определений) | — |
| н7220 | — | — | — | 566 223,12 | 1 407 187,62 | — | | |

2. Сведения о характеристиках объекта недвижимости с кадастровым номером 41:01:0010112:401 :

| № п/п | Наименование характеристики | Значение характеристики |
|-------|---|--|
| 1 | 2 | 3 |
| 1. | Вид объекта недвижимости | Здание |
| 2. | Ранее присвоенный государственный учетный номер (инвентарный) здания, сооружения, объекта незавершенного строительства | — |
| 3. | Кадастровый номер земельного участка (земельных участков), в границах которого (которых) расположены здание, сооружение, объект незавершенного строительства | 41:01:0010112:19 |
| 4. | Уникальный учетный номер кадастрового квартала, в границах которого расположены здание, сооружение, объект незавершенного строительства | 41:01:0010112 |
| 5. | Адрес здания, сооружения, объекта незавершенного строительства | — |
| 5.1. | Сведения о местоположении здания, сооружения, объекта незавершенного строительства (при отсутствии адреса) в структурированном в соответствии с федеральной информационной адресной системой виде | Российская Федерация, Камчатский край, Петропавловск-Камчатский г, Победы пр-кт, д 79а |
| 5.2. | Дополнительные сведения о местоположении | — |
| 6. | Иные сведения | — |

3. Пояснения к сведениям об объекте недвижимости с кадастровым номером 41:01:0010112:401 :

| | |
|----|---|
| 1. | — |
|----|---|

1. Сведения о характерных точках контура объекта недвижимости с кадастровым номером 41:01:0010112:402 :

| Система координат | | | МСК-41, зона 1 | | | | Зона № 1 | |
|--------------------------------------|--|---|----------------|--|--------------|-----------|---|--|
| Обозначение характерных точек границ | Содержатся в Едином государственном реестре недвижимости | | | Определены в ходе выполнения комплексных кадастровых работ | | | Метод определения координат | Формулы, примененные для расчета средней квадратической погрешности определения координат характерных точек (Mt), м, с подставленными в такие формулы значениями и итоговые (вычисленные) значения Mt, м |
| | координаты, м | | Радиус, м | координаты, м | | Радиус, м | | |
| | X | Y | R | X | Y | R | | |
| 1 | 2 | 3 | 4 | 5 | 6 | 7 | 8 | 9 |
| н726О | — | — | — | 566 274,90 | 1 407 221,58 | — | Метод спутниковых геодезических измерений (определений) | — |
| н727О | — | — | — | 566 279,35 | 1 407 220,82 | — | | |
| н728О | — | — | — | 566 279,92 | 1 407 224,13 | — | | |
| н729О | — | — | — | 566 275,46 | 1 407 224,88 | — | | |
| н726О | — | — | — | 566 274,90 | 1 407 221,58 | — | | |
| н726О | — | — | — | 566 274,90 | 1 407 221,58 | — | | |

2. Сведения о характеристиках объекта недвижимости с кадастровым номером 41:01:0010112:402 :

| № п/п | Наименование характеристики | Значение характеристики |
|-------|--|-------------------------|
| 1 | 2 | 3 |
| 1. | Вид объекта недвижимости | Здание |
| 2. | Ранее присвоенный государственный учетный номер (инвентарный) здания, сооружения, объекта незавершенного строительства | — |
| 3. | Кадастровый номер земельного участка (земельных участков), в границах которого (которых) расположены здание, сооружение, объект незавершенного строительства | 41:01:0010112:99 |
| 4. | Уникальный учетный номер кадастрового квартала, в границах которого расположены здание, сооружение, объект незавершенного строительства | 41:01:0010112 |

| | | |
|------|---|--|
| 1 | 2 | 3 |
| 5. | Адрес здания, сооружения, объекта незавершенного строительства | — |
| 5.1. | Сведения о местоположении здания, сооружения, объекта незавершенного строительства (при отсутствии адреса) в структурированном в соответствии с федеральной информационной адресной системой виде | Российская Федерация, Камчатский край, Петропавловск-Камчатский г, Победы пр-кт, д 79а |
| 5.2. | Дополнительные сведения о местоположении | — |
| 6. | Иные сведения | — |

3. Пояснения к сведениям об объекте недвижимости с кадастровым номером 41:01:0010112:402 :

| | |
|----|---|
| 1. | — |
|----|---|

1. Сведения о характерных точках контура объекта недвижимости с кадастровым номером 41:01:0010112:403 :

| | | | | | | | | | |
|--------------------------------------|--|---|----------------|--|--------------|-----------|---|--|---|
| Система координат | | | МСК-41, зона 1 | | | | Зона № | | 1 |
| Обозначение характерных точек границ | Содержатся в Едином государственном реестре недвижимости | | | Определены в ходе выполнения комплексных кадастровых работ | | | Метод определения координат | Формулы, примененные для расчета средней квадратической погрешности определения координат характерных точек (Mt), м, с подставленными в такие формулы значениями и итоговые (вычисленные) значения Mt, м | |
| | координаты, м | | Радиус, м | координаты, м | | Радиус, м | | | |
| | X | Y | R | X | Y | R | | | |
| 1 | 2 | 3 | 4 | 5 | 6 | 7 | 8 | 9 | |
| н7300 | — | — | — | 565 992,91 | 1 407 053,14 | — | Метод спутниковых геодезических измерений (определений) | — | |
| н7310 | — | — | — | 565 990,64 | 1 407 054,62 | — | | | |
| н7320 | — | — | — | 565 992,85 | 1 407 058,41 | — | | | |
| н7330 | — | — | — | 565 984,53 | 1 407 063,26 | — | | | |
| н7340 | — | — | — | 565 986,19 | 1 407 066,10 | — | | | |
| н7350 | — | — | — | 565 978,16 | 1 407 070,82 | — | | | |
| н7360 | — | — | — | 565 988,79 | 1 407 089,36 | — | | | |

| 1 | 2 | 3 | 4 | 5 | 6 | 7 | 8 | 9 |
|-------|---|---|---|------------|--------------|---|---|---|
| н7370 | — | — | — | 565 986,24 | 1 407 090,82 | — | Метод спутниковых геодезических измерений (определений) | — |
| н7380 | — | — | — | 565 987,83 | 1 407 093,60 | — | | |
| н7390 | — | — | — | 565 992,41 | 1 407 090,96 | — | | |
| н7400 | — | — | — | 565 988,87 | 1 407 084,74 | — | | |
| н7410 | — | — | — | 566 003,84 | 1 407 076,26 | — | | |
| н7420 | — | — | — | 565 997,88 | 1 407 065,80 | — | | |
| н7430 | — | — | — | 566 000,09 | 1 407 064,43 | — | | |
| н7300 | — | — | — | 565 992,91 | 1 407 053,14 | — | | |

2. Сведения о характеристиках объекта недвижимости с кадастровым номером 41:01:0010112:403 :

| № п/п | Наименование характеристики | Значение характеристики |
|-------|--|-------------------------|
| 1 | 2 | 3 |
| 1. | Вид объекта недвижимости | Здание |
| 2. | Ранее присвоенный государственный учетный номер (инвентарный) здания, сооружения, объекта незавершенного строительства | — |
| 3. | Кадастровый номер земельного участка (земельных участков), в границах которого (которых) расположены здание, сооружение, объект незавершенного строительства | 41:01:0010112:203 |
| 4. | Уникальный учетный номер кадастрового квартала, в границах которого расположены здание, сооружение, объект незавершенного строительства | 41:01:0010112 |

| | | |
|------|---|--|
| 1 | 2 | 3 |
| 5. | Адрес здания, сооружения, объекта незавершенного строительства | — |
| 5.1. | Сведения о местоположении здания, сооружения, объекта незавершенного строительства (при отсутствии адреса) в структурированном в соответствии с федеральной информационной адресной системой виде | Российская Федерация, Камчатский край, Петропавловск-Камчатский г, Победы пр-кт, д 79а |
| 5.2. | Дополнительные сведения о местоположении | — |
| 6. | Иные сведения | — |

3. Пояснения к сведениям об объекте недвижимости с кадастровым номером 41:01:0010112:403 :

| | |
|----|---|
| 1. | — |
|----|---|

1. Сведения о характерных точках контура объекта недвижимости с кадастровым номером 41:01:0010112:404 :

| | | | |
|-------------------|-----------------------|--------|----------|
| Система координат | <u>МСК-41, зона 1</u> | Зона № | <u>1</u> |
|-------------------|-----------------------|--------|----------|

| Обозначение характерных точек границ | Содержатся в Едином государственном реестре недвижимости | | | Определены в ходе выполнения комплексных кадастровых работ | | | Метод определения координат | Формулы, примененные для расчета средней квадратической погрешности определения координат характерных точек (Mt), м, с подставленными в такие формулы значениями и итоговые (вычисленные) значения Mt, м |
|--------------------------------------|--|---|-----------|--|--------------|-----------|---|--|
| | координаты, м | | Радиус, м | координаты, м | | Радиус, м | | |
| | X | Y | R | X | Y | R | | |
| 1 | 2 | 3 | 4 | 5 | 6 | 7 | 8 | 9 |
| н7440 | — | — | — | 566 281,38 | 1 407 595,07 | — | Метод спутниковых геодезических измерений (определений) | — |
| н7450 | — | — | — | 566 269,26 | 1 407 607,37 | — | | |
| н7460 | — | — | — | 566 260,40 | 1 407 598,64 | — | | |
| н7470 | — | — | — | 566 272,52 | 1 407 586,34 | — | | |
| н7440 | — | — | — | 566 281,38 | 1 407 595,07 | — | | |

2. Сведения о характеристиках объекта недвижимости с кадастровым номером 41:01:0010112:404 :

| № п/п | Наименование характеристики | Значение характеристики |
|-------|-----------------------------|-------------------------|
| 1 | 2 | 3 |
| 1. | Вид объекта недвижимости | Здание |

| | | |
|------|---|--|
| 1 | 2 | 3 |
| 2. | Ранее присвоенный государственный учетный номер (инвентарный) здания, сооружения, объекта незавершенного строительства | — |
| 3. | Кадастровый номер земельного участка (земельных участков), в границах которого (которых) расположены здание, сооружение, объект незавершенного строительства | — |
| 4. | Уникальный учетный номер кадастрового квартала, в границах которого расположены здание, сооружение, объект незавершенного строительства | 41:01:0010112 |
| 5. | Адрес здания, сооружения, объекта незавершенного строительства | — |
| 5.1. | Сведения о местоположении здания, сооружения, объекта незавершенного строительства (при отсутствии адреса) в структурированном в соответствии с федеральной информационной адресной системой виде | Российская Федерация, Камчатский край, Петропавловск-Камчатский г, Победы пр-кт, д 79а |
| 5.2. | Дополнительные сведения о местоположении | — |
| 6. | Иные сведения | — |

3. Пояснения к сведениям об объекте недвижимости с кадастровым номером 41:01:0010112:404 :

| | |
|----|---|
| 1. | — |
|----|---|

1. Сведения о характерных точках контура объекта недвижимости с кадастровым номером 41:01:0010112:405 :

Система координат МСК-41, зона 1 Зона № 1

| Обозначение характерных точек границ | Содержатся в Едином государственном реестре недвижимости | | | Определены в ходе выполнения комплексных кадастровых работ | | | Метод определения координат | Формулы, примененные для расчета средней квадратической погрешности определения координат характерных точек (Mt), м, с подставленными в такие формулы значениями и итоговые (вычисленные) значения Mt, м |
|--------------------------------------|--|---|-----------|--|--------------|-----------|---|--|
| | координаты, м | | Радиус, м | координаты, м | | Радиус, м | | |
| | X | Y | R | X | Y | R | | |
| 1 | 2 | 3 | 4 | 5 | 6 | 7 | 8 | 9 |
| н7480 | — | — | — | 566 046,05 | 1 407 391,85 | — | Метод спутниковых геодезических измерений (определений) | — |
| н7490 | — | — | — | 566 041,82 | 1 407 396,46 | — | | |
| н7500 | — | — | — | 566 033,30 | 1 407 388,62 | — | | |

| 1 | 2 | 3 | 4 | 5 | 6 | 7 | 8 | 9 |
|-------|---|---|---|------------|--------------|---|---|---|
| н7510 | — | — | — | 566 037,53 | 1 407 384,03 | — | Метод спутниковых геодезических измерений (определений) | — |
| н7480 | — | — | — | 566 046,05 | 1 407 391,85 | — | | |

2. Сведения о характеристиках объекта недвижимости с кадастровым номером 41:01:0010112:405 :

| № п/п | Наименование характеристики | Значение характеристики |
|-------|---|--|
| 1 | 2 | 3 |
| 1. | Вид объекта недвижимости | Здание |
| 2. | Ранее присвоенный государственный учетный номер (инвентарный) здания, сооружения, объекта незавершенного строительства | — |
| 3. | Кадастровый номер земельного участка (земельных участков), в границах которого (которых) расположены здание, сооружение, объект незавершенного строительства | 41:01:0010112:85 |
| 4. | Уникальный учетный номер кадастрового квартала, в границах которого расположены здание, сооружение, объект незавершенного строительства | 41:01:0010112 |
| 5. | Адрес здания, сооружения, объекта незавершенного строительства | — |
| 5.1. | Сведения о местоположении здания, сооружения, объекта незавершенного строительства (при отсутствии адреса) в структурированном в соответствии с федеральной информационной адресной системой виде | Российская Федерация, Камчатский край, Петропавловск-Камчатский г, Победы пр-кт, д 79а |
| 5.2. | Дополнительные сведения о местоположении | — |
| 6. | Иные сведения | — |

3. Пояснения к сведениям об объекте недвижимости с кадастровым номером 41:01:0010112:405 :

| | |
|----|---|
| 1. | — |
|----|---|

1. Сведения о характерных точках контура объекта недвижимости с кадастровым номером 41:01:0010112:406 :

| Система координат | | | МСК-41, зона 1 | | | | Зона № 1 | |
|--------------------------------------|--|---|----------------|--|--------------|-----------|---|--|
| Обозначение характерных точек границ | Содержатся в Едином государственном реестре недвижимости | | | Определены в ходе выполнения комплексных кадастровых работ | | | Метод определения координат | Формулы, примененные для расчета средней квадратической погрешности определения координат характерных точек (Mt), м, с подставленными в такие формулы значениями и итоговые (вычисленные) значения Mt, м |
| | координаты, м | | Радиус, м | координаты, м | | Радиус, м | | |
| | X | Y | R | X | Y | R | | |
| 1 | 2 | 3 | 4 | 5 | 6 | 7 | 8 | 9 |
| н7520 | — | — | — | 566 283,09 | 1 407 249,35 | — | Метод спутниковых геодезических измерений (определений) | — |
| н7530 | — | — | — | 566 288,14 | 1 407 260,81 | — | | |
| н7540 | — | — | — | 566 290,59 | 1 407 259,67 | — | | |
| н7550 | — | — | — | 566 295,48 | 1 407 270,18 | — | | |
| н7560 | — | — | — | 566 281,66 | 1 407 270,53 | — | | |
| н7570 | — | — | — | 566 279,03 | 1 407 264,83 | — | | |
| н7580 | — | — | — | 566 254,55 | 1 407 275,61 | — | | |
| н7590 | — | — | — | 566 249,51 | 1 407 264,15 | — | | |
| н7520 | — | — | — | 566 283,09 | 1 407 249,35 | — | | |

2. Сведения о характеристиках объекта недвижимости с кадастровым номером 41:01:0010112:406 :

| № п/п | Наименование характеристики | Значение характеристики |
|-------|--|-------------------------|
| 1 | 2 | 3 |
| 1. | Вид объекта недвижимости | Здание |
| 2. | Ранее присвоенный государственный учетный номер (инвентарный) здания, сооружения, объекта незавершенного строительства | — |

| 1 | 2 | 3 |
|------|---|--|
| 3. | Кадастровый номер земельного участка (земельных участков), в границах которого (которых) расположены здание, сооружение, объект незавершенного строительства | 41:01:0010112:112 |
| 4. | Уникальный учетный номер кадастрового квартала, в границах которого расположены здание, сооружение, объект незавершенного строительства | 41:01:0010112 |
| 5. | Адрес здания, сооружения, объекта незавершенного строительства | — |
| 5.1. | Сведения о местоположении здания, сооружения, объекта незавершенного строительства (при отсутствии адреса) в структурированном в соответствии с федеральной информационной адресной системой виде | Российская Федерация, Камчатский край, Петропавловск-Камчатский г, Победы пр-кт, д 79а |
| 5.2. | Дополнительные сведения о местоположении | — |
| 6. | Иные сведения | — |

3. Пояснения к сведениям об объекте недвижимости с кадастровым номером 41:01:0010112:406 :

| | |
|----|---|
| 1. | — |
|----|---|

1. Сведения о характерных точках контура объекта недвижимости с кадастровым номером 41:01:0010112:407 :

Система координат МСК-41, зона 1 Зона № 1

| Обозначение характерных точек границ | Содержатся в Едином государственном реестре недвижимости | | | Определены в ходе выполнения комплексных кадастровых работ | | | Метод определения координат | Формулы, примененные для расчета средней квадратической погрешности определения координат характерных точек (Mt), м, с подставленными в такие формулы значениями и итоговые (вычисленные) значения Mt, м |
|--------------------------------------|--|---|-----------|--|--------------|-----------|---|--|
| | координаты, м | | Радиус, м | координаты, м | | Радиус, м | | |
| | X | Y | R | X | Y | R | | |
| 1 | 2 | 3 | 4 | 5 | 6 | 7 | 8 | 9 |
| н7600 | — | — | — | 565 947,38 | 1 407 297,24 | — | Метод спутниковых геодезических измерений (определений) | — |
| н7610 | — | — | — | 565 961,27 | 1 407 309,91 | — | | |
| н7620 | — | — | — | 565 956,95 | 1 407 314,64 | — | | |
| н7630 | — | — | — | 565 943,07 | 1 407 301,96 | — | | |

| | | | | | | | | |
|-------|---|---|---|------------|--------------|---|---|---|
| 1 | 2 | 3 | 4 | 5 | 6 | 7 | 8 | 9 |
| н7600 | — | — | — | 565 947,38 | 1 407 297,24 | — | Метод спутниковых геодезических измерений (определений) | — |

2. Сведения о характеристиках объекта недвижимости с кадастровым номером 41:01:0010112:407 :

| № п/п | Наименование характеристики | Значение характеристики |
|-------|---|--|
| 1 | 2 | 3 |
| 1. | Вид объекта недвижимости | Здание |
| 2. | Ранее присвоенный государственный учетный номер (инвентарный) здания, сооружения, объекта незавершенного строительства | — |
| 3. | Кадастровый номер земельного участка (земельных участков), в границах которого (которых) расположены здание, сооружение, объект незавершенного строительства | 41:01:0010112:22 |
| 4. | Уникальный учетный номер кадастрового квартала, в границах которого расположены здание, сооружение, объект незавершенного строительства | 41:01:0010112 |
| 5. | Адрес здания, сооружения, объекта незавершенного строительства | — |
| 5.1. | Сведения о местоположении здания, сооружения, объекта незавершенного строительства (при отсутствии адреса) в структурированном в соответствии с федеральной информационной адресной системой виде | Российская Федерация, Камчатский край, Петропавловск-Камчатский г, Победы пр-кт, д 79а |
| 5.2. | Дополнительные сведения о местоположении | — |
| 6. | Иные сведения | — |

3. Пояснения к сведениям об объекте недвижимости с кадастровым номером 41:01:0010112:407 :

| | |
|----|---|
| 1. | — |
|----|---|

1. Сведения о характерных точках контура объекта недвижимости с кадастровым номером 41:01:0010112:408 :

| | | | | | | | | |
|---|--|-----------------|--|---------------|-----------------------------|--|-----------|---|
| Система координат <u>МСК-41, зона 1</u> | | Зона № <u>1</u> | | | | | | |
| Обозначение характерных точек границ | Содержатся в Едином государственном реестре недвижимости | | Определены в ходе выполнения комплексных кадастровых работ | | Метод определения координат | Формулы, примененные для расчета средней квадратической погрешности определения координат характерных точек (Mt), м, с подставленными в такие формулы значениями и итоговые (вычисленные) значения Mt, м | | |
| | координаты, м | | Радиус, м | координаты, м | | | Радиус, м | |
| | X | Y | R | X | | | Y | R |

| 1 | 2 | 3 | 4 | 5 | 6 | 7 | 8 | 9 |
|-------|---|---|---|------------|--------------|---|---|---|
| н7640 | — | — | — | 566 034,16 | 1 407 229,94 | — | Метод спутниковых геодезических измерений (определений) | — |
| н7650 | — | — | — | 566 043,33 | 1 407 238,21 | — | | |
| н7660 | — | — | — | 565 986,63 | 1 407 301,00 | — | | |
| н7670 | — | — | — | 565 977,46 | 1 407 292,73 | — | | |
| н7640 | — | — | — | 566 034,16 | 1 407 229,94 | — | | |

2. Сведения о характеристиках объекта недвижимости с кадастровым номером 41:01:0010112:408 :

| № п/п | Наименование характеристики | Значение характеристики |
|-------|---|--|
| 1 | 2 | 3 |
| 1. | Вид объекта недвижимости | Здание |
| 2. | Ранее присвоенный государственный учетный номер (инвентарный) здания, сооружения, объекта незавершенного строительства | — |
| 3. | Кадастровый номер земельного участка (земельных участков), в границах которого (которых) расположены здание, сооружение, объект незавершенного строительства | 41:01:0010112:1023 |
| 4. | Уникальный учетный номер кадастрового квартала, в границах которого расположены здание, сооружение, объект незавершенного строительства | 41:01:0010112 |
| 5. | Адрес здания, сооружения, объекта незавершенного строительства | — |
| 5.1. | Сведения о местоположении здания, сооружения, объекта незавершенного строительства (при отсутствии адреса) в структурированном в соответствии с федеральной информационной адресной системой виде | Российская Федерация, Камчатский край, Петропавловск-Камчатский г, Победы пр-кт, д 79а |
| 5.2. | Дополнительные сведения о местоположении | — |
| 6. | Иные сведения | — |

3. Пояснения к сведениям об объекте недвижимости с кадастровым номером 41:01:0010112:408 :

| | |
|----|---|
| 1. | — |
|----|---|

1. Сведения о характерных точках контура объекта недвижимости с кадастровым номером 41:01:0010112:410 :

| Система координат | | | МСК-41, зона 1 | | | | Зона № 1 | |
|--------------------------------------|--|---|----------------|--|--------------|-----------|---|--|
| Обозначение характерных точек границ | Содержатся в Едином государственном реестре недвижимости | | | Определены в ходе выполнения комплексных кадастровых работ | | | Метод определения координат | Формулы, примененные для расчета средней квадратической погрешности определения координат характерных точек (Mt), м, с подставленными в такие формулы значениями и итоговые (вычисленные) значения Mt, м |
| | координаты, м | | Радиус, м | координаты, м | | Радиус, м | | |
| | X | Y | R | X | Y | R | | |
| 1 | 2 | 3 | 4 | 5 | 6 | 7 | 8 | 9 |
| н772О | — | — | — | 565 979,26 | 1 407 180,45 | — | Метод спутниковых геодезических измерений (определений) | — |
| н773О | — | — | — | 565 988,45 | 1 407 188,77 | — | | |
| н774О | — | — | — | 565 931,78 | 1 407 251,39 | — | | |
| н775О | — | — | — | 565 922,58 | 1 407 243,07 | — | | |
| н772О | — | — | — | 565 979,26 | 1 407 180,45 | — | | |

2. Сведения о характеристиках объекта недвижимости с кадастровым номером 41:01:0010112:410 :

| № п/п | Наименование характеристики | Значение характеристики |
|-------|--|-------------------------|
| 1 | 2 | 3 |
| 1. | Вид объекта недвижимости | Здание |
| 2. | Ранее присвоенный государственный учетный номер (инвентарный) здания, сооружения, объекта незавершенного строительства | — |
| 3. | Кадастровый номер земельного участка (земельных участков), в границах которого (которых) расположены здание, сооружение, объект незавершенного строительства | 41:01:0010112:1021 |
| 4. | Уникальный учетный номер кадастрового квартала, в границах которого расположены здание, сооружение, объект незавершенного строительства | 41:01:0010112 |

| | | |
|------|---|--|
| 1 | 2 | 3 |
| 5. | Адрес здания, сооружения, объекта незавершенного строительства | — |
| 5.1. | Сведения о местоположении здания, сооружения, объекта незавершенного строительства (при отсутствии адреса) в структурированном в соответствии с федеральной информационной адресной системой виде | Российская Федерация, Камчатский край, Петропавловск-Камчатский г, Победы пр-кт, д 79а |
| 5.2. | Дополнительные сведения о местоположении | — |
| 6. | Иные сведения | — |

3. Пояснения к сведениям об объекте недвижимости с кадастровым номером 41:01:0010112:410 :

| | |
|----|---|
| 1. | — |
|----|---|

1. Сведения о характерных точках контура объекта недвижимости с кадастровым номером 41:01:0010112:411 :

| | | | |
|-------------------|-----------------------|--------|----------|
| Система координат | <u>МСК-41, зона 1</u> | Зона № | <u>1</u> |
|-------------------|-----------------------|--------|----------|

| Обозначение характерных точек границ | Содержатся в Едином государственном реестре недвижимости | | | Определены в ходе выполнения комплексных кадастровых работ | | | Метод определения координат | Формулы, примененные для расчета средней квадратической погрешности определения координат характерных точек (Mt), м, с подставленными в такие формулы значениями и итоговые (вычисленные) значения Mt, м |
|--------------------------------------|--|---|-----------|--|--------------|-----------|---|--|
| | координаты, м | | Радиус, м | координаты, м | | Радиус, м | | |
| | X | Y | R | X | Y | R | | |
| 1 | 2 | 3 | 4 | 5 | 6 | 7 | 8 | 9 |
| н776О | — | — | — | 565 951,90 | 1 407 155,51 | — | Метод спутниковых геодезических измерений (определений) | — |
| н777О | — | — | — | 565 960,98 | 1 407 163,64 | — | | |
| н778О | — | — | — | 565 904,24 | 1 407 226,49 | — | | |
| н779О | — | — | — | 565 895,13 | 1 407 218,23 | — | | |
| н776О | — | — | — | 565 951,90 | 1 407 155,51 | — | | |

2. Сведения о характеристиках объекта недвижимости с кадастровым номером 41:01:0010112:411 :

| № п/п | Наименование характеристики | Значение характеристики |
|-------|-----------------------------|-------------------------|
| 1 | 2 | 3 |
| 1. | Вид объекта недвижимости | Здание |

| | | |
|------|---|--|
| 1 | 2 | 3 |
| 2. | Ранее присвоенный государственный учетный номер (инвентарный) здания, сооружения, объекта незавершенного строительства | — |
| 3. | Кадастровый номер земельного участка (земельных участков), в границах которого (которых) расположены здание, сооружение, объект незавершенного строительства | 41:01:0010112:1055 |
| 4. | Уникальный учетный номер кадастрового квартала, в границах которого расположены здание, сооружение, объект незавершенного строительства | 41:01:0010112 |
| 5. | Адрес здания, сооружения, объекта незавершенного строительства | — |
| 5.1. | Сведения о местоположении здания, сооружения, объекта незавершенного строительства (при отсутствии адреса) в структурированном в соответствии с федеральной информационной адресной системой виде | Российская Федерация, Камчатский край, Петропавловск-Камчатский г, Победы пр-кт, д 79а |
| 5.2. | Дополнительные сведения о местоположении | — |
| 6. | Иные сведения | — |

3. Пояснения к сведениям об объекте недвижимости с кадастровым номером 41:01:0010112:411 :

| | |
|----|---|
| 1. | — |
|----|---|

1. Сведения о характерных точках контура объекта недвижимости с кадастровым номером 41:01:0010112:412 :

Система координат МСК-41, зона 1 Зона № 1

| Обозначение характерных точек границ | Содержатся в Едином государственном реестре недвижимости | | | Определены в ходе выполнения комплексных кадастровых работ | | | Метод определения координат | Формулы, примененные для расчета средней квадратической погрешности определения координат характерных точек (Mt), м, с подставленными в такие формулы значениями и итоговые (вычисленные) значения Mt, м |
|--------------------------------------|--|---|-----------|--|--------------|-----------|---|--|
| | координаты, м | | Радиус, м | координаты, м | | Радиус, м | | |
| | X | Y | R | X | Y | R | | |
| 1 | 2 | 3 | 4 | 5 | 6 | 7 | 8 | 9 |
| н7800 | — | — | — | 565 924,26 | 1 407 130,80 | — | Метод спутниковых геодезических измерений (определений) | — |
| н7810 | — | — | — | 565 933,43 | 1 407 139,04 | — | | |
| н7820 | — | — | — | 565 876,85 | 1 407 201,94 | — | | |

| 1 | 2 | 3 | 4 | 5 | 6 | 7 | 8 | 9 |
|-------|---|---|---|------------|--------------|---|---|---|
| н7830 | — | — | — | 565 867,68 | 1 407 193,69 | — | Метод спутниковых геодезических измерений (определений) | — |
| н7800 | — | — | — | 565 924,26 | 1 407 130,80 | — | | |

2. Сведения о характеристиках объекта недвижимости с кадастровым номером 41:01:0010112:412 :

| № п/п | Наименование характеристики | Значение характеристики |
|-------|---|--|
| 1 | 2 | 3 |
| 1. | Вид объекта недвижимости | Здание |
| 2. | Ранее присвоенный государственный учетный номер (инвентарный) здания, сооружения, объекта незавершенного строительства | — |
| 3. | Кадастровый номер земельного участка (земельных участков), в границах которого (которых) расположены здание, сооружение, объект незавершенного строительства | 41:01:0010112:1054 |
| 4. | Уникальный учетный номер кадастрового квартала, в границах которого расположены здание, сооружение, объект незавершенного строительства | 41:01:0010112 |
| 5. | Адрес здания, сооружения, объекта незавершенного строительства | — |
| 5.1. | Сведения о местоположении здания, сооружения, объекта незавершенного строительства (при отсутствии адреса) в структурированном в соответствии с федеральной информационной адресной системой виде | Российская Федерация, Камчатский край, Петропавловск-Камчатский г, Победы пр-кт, д 79а |
| 5.2. | Дополнительные сведения о местоположении | — |
| 6. | Иные сведения | — |

3. Пояснения к сведениям об объекте недвижимости с кадастровым номером 41:01:0010112:412 :

| | |
|----|---|
| 1. | — |
|----|---|

1. Сведения о характерных точках контура объекта недвижимости с кадастровым номером 41:01:0010112:413 :

| Система координат | | | МСК-41, зона 1 | | | | Зона № 1 | |
|--------------------------------------|--|---|----------------|--|--------------|-----------|---|--|
| Обозначение характерных точек границ | Содержатся в Едином государственном реестре недвижимости | | | Определены в ходе выполнения комплексных кадастровых работ | | | Метод определения координат | Формулы, примененные для расчета средней квадратической погрешности определения координат характерных точек (Mt), м, с подставленными в такие формулы значениями и итоговые (вычисленные) значения Mt, м |
| | координаты, м | | Радиус, м | координаты, м | | Радиус, м | | |
| | X | Y | R | X | Y | R | | |
| 1 | 2 | 3 | 4 | 5 | 6 | 7 | 8 | 9 |
| н7840 | — | — | — | 565 908,50 | 1 407 120,76 | — | Метод спутниковых геодезических измерений (определений) | — |
| н7850 | — | — | — | 565 913,96 | 1 407 125,68 | — | | |
| н7860 | — | — | — | 565 905,91 | 1 407 134,61 | — | | |
| н7870 | — | — | — | 565 900,45 | 1 407 129,69 | — | | |
| н7840 | — | — | — | 565 908,50 | 1 407 120,76 | — | | |

2. Сведения о характеристиках объекта недвижимости с кадастровым номером 41:01:0010112:413 :

| № п/п | Наименование характеристики | Значение характеристики |
|-------|--|-------------------------|
| 1 | 2 | 3 |
| 1. | Вид объекта недвижимости | Здание |
| 2. | Ранее присвоенный государственный учетный номер (инвентарный) здания, сооружения, объекта незавершенного строительства | — |
| 3. | Кадастровый номер земельного участка (земельных участков), в границах которого (которых) расположены здание, сооружение, объект незавершенного строительства | 41:01:0010112:225 |
| 4. | Уникальный учетный номер кадастрового квартала, в границах которого расположены здание, сооружение, объект незавершенного строительства | 41:01:0010112 |

| | | |
|------|---|--|
| 1 | 2 | 3 |
| 5. | Адрес здания, сооружения, объекта незавершенного строительства | — |
| 5.1. | Сведения о местоположении здания, сооружения, объекта незавершенного строительства (при отсутствии адреса) в структурированном в соответствии с федеральной информационной адресной системой виде | Российская Федерация, Камчатский край, Петропавловск-Камчатский г, Победы пр-кт, д 79а |
| 5.2. | Дополнительные сведения о местоположении | — |
| 6. | Иные сведения | — |

3. Пояснения к сведениям об объекте недвижимости с кадастровым номером 41:01:0010112:413 :

| | |
|----|---|
| 1. | — |
|----|---|

1. Сведения о характерных точках контура объекта недвижимости с кадастровым номером 41:01:0010112:415 :

| | | | |
|-------------------|-----------------------|--------|----------|
| Система координат | <u>МСК-41, зона 1</u> | Зона № | <u>1</u> |
|-------------------|-----------------------|--------|----------|

| Обозначение характерных точек границ | Содержатся в Едином государственном реестре недвижимости | | | Определены в ходе выполнения комплексных кадастровых работ | | | Метод определения координат | Формулы, примененные для расчета средней квадратической погрешности определения координат характерных точек (Mt), м, с подставленными в такие формулы значениями и итоговые (вычисленные) значения Mt, м |
|--------------------------------------|--|---|-----------|--|--------------|-----------|---|--|
| | координаты, м | | Радиус, м | координаты, м | | Радиус, м | | |
| | X | Y | R | X | Y | R | | |
| 1 | 2 | 3 | 4 | 5 | 6 | 7 | 8 | 9 |
| н788О | — | — | — | 565 869,66 | 1 407 081,18 | — | Метод спутниковых геодезических измерений (определений) | — |
| н789О | — | — | — | 565 879,11 | 1 407 089,69 | — | | |
| н790О | — | — | — | 565 822,64 | 1 407 152,42 | — | | |
| н791О | — | — | — | 565 813,22 | 1 407 143,88 | — | | |
| н788О | — | — | — | 565 869,66 | 1 407 081,18 | — | | |

2. Сведения о характеристиках объекта недвижимости с кадастровым номером 41:01:0010112:415 :

| № п/п | Наименование характеристики | Значение характеристики |
|-------|-----------------------------|-------------------------|
| 1 | 2 | 3 |
| 1. | Вид объекта недвижимости | Здание |

| | | |
|------|---|--|
| 1 | 2 | 3 |
| 2. | Ранее присвоенный государственный учетный номер (инвентарный) здания, сооружения, объекта незавершенного строительства | — |
| 3. | Кадастровый номер земельного участка (земельных участков), в границах которого (которых) расположены здание, сооружение, объект незавершенного строительства | 41:01:0010112:162 |
| 4. | Уникальный учетный номер кадастрового квартала, в границах которого расположены здание, сооружение, объект незавершенного строительства | 41:01:0010112 |
| 5. | Адрес здания, сооружения, объекта незавершенного строительства | — |
| 5.1. | Сведения о местоположении здания, сооружения, объекта незавершенного строительства (при отсутствии адреса) в структурированном в соответствии с федеральной информационной адресной системой виде | Российская Федерация, Камчатский край, Петропавловск-Камчатский г, Победы пр-кт, д 79а |
| 5.2. | Дополнительные сведения о местоположении | — |
| 6. | Иные сведения | — |

3. Пояснения к сведениям об объекте недвижимости с кадастровым номером 41:01:0010112:415 :

| | |
|----|---|
| 1. | — |
|----|---|

1. Сведения о характерных точках контура объекта недвижимости с кадастровым номером 41:01:0010112:416 :

Система координат МСК-41, зона 1 Зона № 1

| Обозначение характерных точек границ | Содержатся в Едином государственном реестре недвижимости | | | Определены в ходе выполнения комплексных кадастровых работ | | | Метод определения координат | Формулы, примененные для расчета средней квадратической погрешности определения координат характерных точек (Mt), м, с подставленными в такие формулы значениями и итоговые (вычисленные) значения Mt, м |
|--------------------------------------|--|---|-----------|--|--------------|-----------|---|--|
| | координаты, м | | Радиус, м | координаты, м | | Радиус, м | | |
| | X | Y | R | X | Y | R | | |
| 1 | 2 | 3 | 4 | 5 | 6 | 7 | 8 | 9 |
| н7920 | — | — | — | 565 858,07 | 1 407 036,70 | — | Метод спутниковых геодезических измерений (определений) | — |
| н7930 | — | — | — | 565 858,10 | 1 407 037,40 | — | | |
| н7940 | — | — | — | 565 857,94 | 1 407 038,17 | — | | |

| 1 | 2 | 3 | 4 | 5 | 6 | 7 | 8 | 9 |
|-------|---|---|---|------------|--------------|---|---|---|
| И7950 | — | — | — | 565 857,62 | 1 407 038,87 | — | Метод спутниковых геодезических измерений (определений) | — |
| И7960 | — | — | — | 565 857,18 | 1 407 039,40 | — | | |
| И7970 | — | — | — | 565 856,64 | 1 407 039,82 | — | | |
| И7980 | — | — | — | 565 856,00 | 1 407 040,14 | — | | |
| И7990 | — | — | — | 565 855,34 | 1 407 040,26 | — | | |
| И8000 | — | — | — | 565 854,71 | 1 407 040,28 | — | | |
| И8010 | — | — | — | 565 854,02 | 1 407 040,15 | — | | |
| И8020 | — | — | — | 565 853,50 | 1 407 039,94 | — | | |
| И8030 | — | — | — | 565 853,04 | 1 407 039,60 | — | | |
| И8040 | — | — | — | 565 852,60 | 1 407 039,19 | — | | |
| И8050 | — | — | — | 565 852,31 | 1 407 038,79 | — | | |
| И8060 | — | — | — | 565 852,07 | 1 407 038,32 | — | | |
| И8070 | — | — | — | 565 851,90 | 1 407 037,76 | — | | |
| И8080 | — | — | — | 565 851,86 | 1 407 037,20 | — | | |
| И8090 | — | — | — | 565 851,88 | 1 407 036,70 | — | | |
| И8100 | — | — | — | 565 852,05 | 1 407 036,12 | — | | |
| И8110 | — | — | — | 565 852,34 | 1 407 035,46 | — | | |

| 1 | 2 | 3 | 4 | 5 | 6 | 7 | 8 | 9 |
|-------|---|---|---|------------|--------------|---|---|---|
| н8120 | — | — | — | 565 852,73 | 1 407 035,00 | — | Метод спутниковых геодезических измерений (определений) | — |
| н8130 | — | — | — | 565 853,22 | 1 407 034,57 | — | | |
| н8140 | — | — | — | 565 853,78 | 1 407 034,29 | — | | |
| н8150 | — | — | — | 565 854,30 | 1 407 034,13 | — | | |
| н8160 | — | — | — | 565 854,94 | 1 407 034,04 | — | | |
| н8170 | — | — | — | 565 855,67 | 1 407 034,12 | — | | |
| н8180 | — | — | — | 565 856,29 | 1 407 034,32 | — | | |
| н8190 | — | — | — | 565 856,91 | 1 407 034,70 | — | | |
| н8200 | — | — | — | 565 857,39 | 1 407 035,18 | — | | |
| н8210 | — | — | — | 565 857,75 | 1 407 035,72 | — | | |
| н8220 | — | — | — | 565 857,98 | 1 407 036,30 | — | | |
| н7920 | — | — | — | 565 858,07 | 1 407 036,70 | — | | |

2. Сведения о характеристиках объекта недвижимости с кадастровым номером

41:01:0010112:416

:

| № п/п | Наименование характеристики | Значение характеристики |
|-------|--|-------------------------|
| 1 | 2 | 3 |
| 1. | Вид объекта недвижимости | Здание |
| 2. | Ранее присвоенный государственный учетный номер (инвентарный) здания, сооружения, объекта незавершенного строительства | — |
| 3. | Кадастровый номер земельного участка (земельных участков), в границах которого (которых) расположены здание, сооружение, объект незавершенного строительства | 41:01:0010112:163 |

| 1 | 2 | 3 |
|------|---|--|
| 4. | Уникальный учетный номер кадастрового квартала, в границах которого расположены здание, сооружение, объект незавершенного строительства | 41:01:0010112 |
| 5. | Адрес здания, сооружения, объекта незавершенного строительства | — |
| 5.1. | Сведения о местоположении здания, сооружения, объекта незавершенного строительства (при отсутствии адреса) в структурированном в соответствии с федеральной информационной адресной системой виде | Российская Федерация, Камчатский край, Петропавловск-Камчатский г, Победы пр-кт, д 79а |
| 5.2. | Дополнительные сведения о местоположении | — |
| 6. | Иные сведения | — |

3. Пояснения к сведениям об объекте недвижимости с кадастровым номером 41:01:0010112:416 :

| | |
|----|---|
| 1. | — |
|----|---|

1. Сведения о характерных точках контура объекта недвижимости с кадастровым номером 41:01:0010112:417 :

Система координат МСК-41, зона 1 Зона № 1

| Обозначение характерных точек границ | Содержатся в Едином государственном реестре недвижимости | | | Определены в ходе выполнения комплексных кадастровых работ | | | Метод определения координат | Формулы, примененные для расчета средней квадратической погрешности определения координат характерных точек (Mt), м, с подставленными в такие формулы значениями и итоговые (вычисленные) значения Mt, м |
|--------------------------------------|--|---|-----------|--|--------------|-----------|---|--|
| | координаты, м | | Радиус, м | координаты, м | | Радиус, м | | |
| | X | Y | R | X | Y | R | | |
| 1 | 2 | 3 | 4 | 5 | 6 | 7 | 8 | 9 |
| н823О | — | — | — | 565 903,67 | 1 407 034,06 | — | Метод спутниковых геодезических измерений (определений) | — |
| н824О | — | — | — | 565 916,76 | 1 407 061,76 | — | | |
| н825О | — | — | — | 565 894,68 | 1 407 072,20 | — | | |
| н826О | — | — | — | 565 881,59 | 1 407 044,49 | — | | |
| н823О | — | — | — | 565 903,67 | 1 407 034,06 | — | | |

2. Сведения о характеристиках объекта недвижимости с кадастровым номером 41:01:0010112:417 :

| № п/п | Наименование характеристики | Значение характеристики |
|-------|---|--|
| 1 | 2 | 3 |
| 1. | Вид объекта недвижимости | Здание |
| 2. | Ранее присвоенный государственный учетный номер (инвентарный) здания, сооружения, объекта незавершенного строительства | — |
| 3. | Кадастровый номер земельного участка (земельных участков), в границах которого (которых) расположены здание, сооружение, объект незавершенного строительства | 41:01:0010112:163 |
| 4. | Уникальный учетный номер кадастрового квартала, в границах которого расположены здание, сооружение, объект незавершенного строительства | 41:01:0010112 |
| 5. | Адрес здания, сооружения, объекта незавершенного строительства | — |
| 5.1. | Сведения о местоположении здания, сооружения, объекта незавершенного строительства (при отсутствии адреса) в структурированном в соответствии с федеральной информационной адресной системой виде | Российская Федерация, Камчатский край, Петропавловск-Камчатский г, Победы пр-кт, д 79а |
| 5.2. | Дополнительные сведения о местоположении | — |
| 6. | Иные сведения | — |

3. Пояснения к сведениям об объекте недвижимости с кадастровым номером 41:01:0010112:417 :

| | |
|----|---|
| 1. | — |
|----|---|

1. Сведения о характерных точках контура объекта недвижимости с кадастровым номером 41:01:0010112:418 :

| Система координат | | <u>МСК-41, зона 1</u> | | | | | Зона № <u>1</u> | |
|--------------------------------------|--|-----------------------|-----------|--|--------------|-----------|---|--|
| Обозначение характерных точек границ | Содержатся в Едином государственном реестре недвижимости | | | Определены в ходе выполнения комплексных кадастровых работ | | | Метод определения координат | Формулы, примененные для расчета средней квадратической погрешности определения координат характерных точек (Mt), м, с подставленными в такие формулы значениями и итоговые (вычисленные) значения Mt, м |
| | координаты, м | | Радиус, м | координаты, м | | Радиус, м | | |
| | X | Y | R | X | Y | R | | |
| 1 | 2 | 3 | 4 | 5 | 6 | 7 | 8 | 9 |
| н8270 | — | — | — | 565 923,65 | 1 407 027,34 | — | Метод спутниковых геодезических измерений (определений) | — |

| 1 | 2 | 3 | 4 | 5 | 6 | 7 | 8 | 9 |
|-------|---|---|---|------------|--------------|---|---|---|
| н8280 | — | — | — | 565 997,65 | 1 407 150,87 | — | Метод спутниковых геодезических измерений (определений) | — |
| н8290 | — | — | — | 566 011,33 | 1 407 142,56 | — | | |
| н8300 | — | — | — | 565 937,58 | 1 407 018,88 | — | | |
| н8270 | — | — | — | 565 923,65 | 1 407 027,34 | — | | |

2. Сведения о характеристиках объекта недвижимости с кадастровым номером 41:01:0010112:418 :

| № п/п | Наименование характеристики | Значение характеристики |
|-------|---|--|
| 1 | 2 | 3 |
| 1. | Вид объекта недвижимости | Здание |
| 2. | Ранее присвоенный государственный учетный номер (инвентарный) здания, сооружения, объекта незавершенного строительства | — |
| 3. | Кадастровый номер земельного участка (земельных участков), в границах которого (которых) расположены здание, сооружение, объект незавершенного строительства | 41:01:0010112:1024 |
| 4. | Уникальный учетный номер кадастрового квартала, в границах которого расположены здание, сооружение, объект незавершенного строительства | 41:01:0010112 |
| 5. | Адрес здания, сооружения, объекта незавершенного строительства | — |
| 5.1. | Сведения о местоположении здания, сооружения, объекта незавершенного строительства (при отсутствии адреса) в структурированном в соответствии с федеральной информационной адресной системой виде | Российская Федерация, Камчатский край, Петропавловск-Камчатский г, Победы пр-кт, д 79а |
| 5.2. | Дополнительные сведения о местоположении | — |
| 6. | Иные сведения | — |

3. Пояснения к сведениям об объекте недвижимости с кадастровым номером 41:01:0010112:418 :

| | |
|----|---|
| 1. | — |
|----|---|

1. Сведения о характерных точках контура объекта недвижимости с кадастровым номером 41:01:0010112:419 :

| Система координат | | | МСК-41, зона 1 | | | | Зона № 1 | |
|--------------------------------------|--|---|----------------|--|--------------|-----------|---|--|
| Обозначение характерных точек границ | Содержатся в Едином государственном реестре недвижимости | | | Определены в ходе выполнения комплексных кадастровых работ | | | Метод определения координат | Формулы, примененные для расчета средней квадратической погрешности определения координат характерных точек (Mt), м, с подставленными в такие формулы значениями и итоговые (вычисленные) значения Mt, м |
| | координаты, м | | Радиус, м | координаты, м | | Радиус, м | | |
| | X | Y | R | X | Y | R | | |
| 1 | 2 | 3 | 4 | 5 | 6 | 7 | 8 | 9 |
| н831О | — | — | — | 566 040,21 | 1 407 297,81 | — | Метод спутниковых геодезических измерений (определений) | — |
| н832О | — | — | — | 566 011,91 | 1 407 329,63 | — | | |
| н833О | — | — | — | 566 002,37 | 1 407 321,15 | — | | |
| н834О | — | — | — | 566 030,75 | 1 407 289,41 | — | | |
| н831О | — | — | — | 566 040,21 | 1 407 297,81 | — | | |

2. Сведения о характеристиках объекта недвижимости с кадастровым номером 41:01:0010112:419 :

| № п/п | Наименование характеристики | Значение характеристики |
|-------|--|-------------------------|
| 1 | 2 | 3 |
| 1. | Вид объекта недвижимости | Здание |
| 2. | Ранее присвоенный государственный учетный номер (инвентарный) здания, сооружения, объекта незавершенного строительства | — |
| 3. | Кадастровый номер земельного участка (земельных участков), в границах которого (которых) расположены здание, сооружение, объект незавершенного строительства | 41:01:0010112:32 |
| 4. | Уникальный учетный номер кадастрового квартала, в границах которого расположены здание, сооружение, объект незавершенного строительства | 41:01:0010112 |

| 1 | 2 | 3 |
|------|---|--|
| 5. | Адрес здания, сооружения, объекта незавершенного строительства | Российская Федерация, Камчатский край, Петропавловск-Камчатский городской округ, город Петропавловск-Камчатский, улица Приморская, дом № 100/5 |
| 5.1. | Сведения о местоположении здания, сооружения, объекта незавершенного строительства (при отсутствии адреса) в структурированном в соответствии с федеральной информационной адресной системой виде | — |
| 5.2. | Дополнительные сведения о местоположении | — |
| 6. | Иные сведения | — |

3. Пояснения к сведениям об объекте недвижимости с кадастровым номером 41:01:0010112:419 :

| | |
|----|---|
| 1. | — |
|----|---|

1. Сведения о характерных точках контура объекта недвижимости с кадастровым номером 41:01:0010112:420 :

| | | | |
|-------------------|-----------------------|--------|----------|
| Система координат | <u>МСК-41, зона 1</u> | Зона № | <u>1</u> |
|-------------------|-----------------------|--------|----------|

| Обозначение характерных точек границ | Содержатся в Едином государственном реестре недвижимости | | | Определены в ходе выполнения комплексных кадастровых работ | | | Метод определения координат | Формулы, примененные для расчета средней квадратической погрешности определения координат характерных точек (Mt), м, с подставленными в такие формулы значениями и итоговые (вычисленные) значения Mt, м |
|--------------------------------------|--|---|-----------|--|--------------|-----------|---|--|
| | координаты, м | | Радиус, м | координаты, м | | Радиус, м | | |
| | X | Y | R | X | Y | R | | |
| 1 | 2 | 3 | 4 | 5 | 6 | 7 | 8 | 9 |
| н8350 | — | — | — | 566 082,71 | 1 407 121,05 | — | Метод спутниковых геодезических измерений (определений) | — |
| н8360 | — | — | — | 566 109,72 | 1 407 146,07 | — | | |
| н8370 | — | — | — | 566 052,11 | 1 407 208,26 | — | | |
| н8380 | — | — | — | 566 025,10 | 1 407 183,24 | — | | |
| н8350 | — | — | — | 566 082,71 | 1 407 121,05 | — | | |

2. Сведения о характеристиках объекта недвижимости с кадастровым номером 41:01:0010112:420 :

| № п/п | Наименование характеристики | Значение характеристики |
|-------|-----------------------------|-------------------------|
| 1 | 2 | 3 |
| 1. | Вид объекта недвижимости | Здание |

| | | |
|------|---|--|
| 1 | 2 | 3 |
| 2. | Ранее присвоенный государственный учетный номер (инвентарный) здания, сооружения, объекта незавершенного строительства | — |
| 3. | Кадастровый номер земельного участка (земельных участков), в границах которого (которых) расположены здание, сооружение, объект незавершенного строительства | 41:01:0010112:1025 |
| 4. | Уникальный учетный номер кадастрового квартала, в границах которого расположены здание, сооружение, объект незавершенного строительства | 41:01:0010112 |
| 5. | Адрес здания, сооружения, объекта незавершенного строительства | — |
| 5.1. | Сведения о местоположении здания, сооружения, объекта незавершенного строительства (при отсутствии адреса) в структурированном в соответствии с федеральной информационной адресной системой виде | Российская Федерация, Камчатский край, Петропавловск-Камчатский г, Победы пр-кт, д 79а |
| 5.2. | Дополнительные сведения о местоположении | — |
| 6. | Иные сведения | — |

3. Пояснения к сведениям об объекте недвижимости с кадастровым номером 41:01:0010112:420 :

| | |
|----|---|
| 1. | — |
|----|---|

1. Сведения о характерных точках контура объекта недвижимости с кадастровым номером 41:01:0010112:421 :

Система координат МСК-41, зона 1 Зона № 1

| Обозначение характерных точек границ | Содержатся в Едином государственном реестре недвижимости | | | Определены в ходе выполнения комплексных кадастровых работ | | | Метод определения координат | Формулы, примененные для расчета средней квадратической погрешности определения координат характерных точек (Mt), м, с подставленными в такие формулы значениями и итоговые (вычисленные) значения Mt, м |
|--------------------------------------|--|---|-----------|--|--------------|-----------|---|--|
| | координаты, м | | Радиус, м | координаты, м | | Радиус, м | | |
| | X | Y | R | X | Y | R | | |
| 1 | 2 | 3 | 4 | 5 | 6 | 7 | 8 | 9 |
| н8390 | — | — | — | 566 063,92 | 1 407 239,47 | — | Метод спутниковых геодезических измерений (определений) | — |
| н8400 | — | — | — | 566 067,20 | 1 407 242,56 | — | | |
| н8410 | — | — | — | 566 071,35 | 1 407 238,15 | — | | |

| 1 | 2 | 3 | 4 | 5 | 6 | 7 | 8 | 9 |
|-------|---|---|---|------------|--------------|---|---|---|
| н842О | — | — | — | 566 068,07 | 1 407 235,07 | — | Метод спутниковых геодезических измерений (определений) | — |
| н839О | — | — | — | 566 063,92 | 1 407 239,47 | — | | |

2. Сведения о характеристиках объекта недвижимости с кадастровым номером 41:01:0010112:421 :

| № п/п | Наименование характеристики | Значение характеристики |
|-------|---|--|
| 1 | 2 | 3 |
| 1. | Вид объекта недвижимости | Здание |
| 2. | Ранее присвоенный государственный учетный номер (инвентарный) здания, сооружения, объекта незавершенного строительства | — |
| 3. | Кадастровый номер земельного участка (земельных участков), в границах которого (которых) расположены здание, сооружение, объект незавершенного строительства | 41:01:0010112:1025 |
| 4. | Уникальный учетный номер кадастрового квартала, в границах которого расположены здание, сооружение, объект незавершенного строительства | 41:01:0010112 |
| 5. | Адрес здания, сооружения, объекта незавершенного строительства | — |
| 5.1. | Сведения о местоположении здания, сооружения, объекта незавершенного строительства (при отсутствии адреса) в структурированном в соответствии с федеральной информационной адресной системой виде | Российская Федерация, Камчатский край, Петропавловск-Камчатский г, Победы пр-кт, д 79а |
| 5.2. | Дополнительные сведения о местоположении | — |
| 6. | Иные сведения | — |

3. Пояснения к сведениям об объекте недвижимости с кадастровым номером 41:01:0010112:421 :

| | |
|----|---|
| 1. | — |
|----|---|

1. Сведения о характерных точках контура объекта недвижимости с кадастровым номером 41:01:0010112:422 :

| Система координат | | | МСК-41, зона 1 | | | | Зона № 1 | |
|--------------------------------------|--|---|----------------|--|--------------|-----------|---|--|
| Обозначение характерных точек границ | Содержатся в Едином государственном реестре недвижимости | | | Определены в ходе выполнения комплексных кадастровых работ | | | Метод определения координат | Формулы, примененные для расчета средней квадратической погрешности определения координат характерных точек (Mt), м, с подставленными в такие формулы значениями и итоговые (вычисленные) значения Mt, м |
| | координаты, м | | Радиус, м | координаты, м | | Радиус, м | | |
| | X | Y | R | X | Y | R | | |
| 1 | 2 | 3 | 4 | 5 | 6 | 7 | 8 | 9 |
| н843О | — | — | — | 565 870,33 | 1 407 228,83 | — | Метод спутниковых геодезических измерений (определений) | — |
| н844О | — | — | — | 565 874,32 | 1 407 224,35 | — | | |
| н845О | — | — | — | 565 910,77 | 1 407 256,81 | — | | |
| н846О | — | — | — | 565 906,78 | 1 407 261,29 | — | | |
| н843О | — | — | — | 565 870,33 | 1 407 228,83 | — | | |

2. Сведения о характеристиках объекта недвижимости с кадастровым номером 41:01:0010112:422 :

| № п/п | Наименование характеристики | Значение характеристики |
|-------|--|-------------------------|
| 1 | 2 | 3 |
| 1. | Вид объекта недвижимости | Здание |
| 2. | Ранее присвоенный государственный учетный номер (инвентарный) здания, сооружения, объекта незавершенного строительства | — |
| 3. | Кадастровый номер земельного участка (земельных участков), в границах которого (которых) расположены здание, сооружение, объект незавершенного строительства | 41:01:0010112:22 |
| 4. | Уникальный учетный номер кадастрового квартала, в границах которого расположены здание, сооружение, объект незавершенного строительства | 41:01:0010112 |

| | | |
|------|---|--|
| 1 | 2 | 3 |
| 5. | Адрес здания, сооружения, объекта незавершенного строительства | — |
| 5.1. | Сведения о местоположении здания, сооружения, объекта незавершенного строительства (при отсутствии адреса) в структурированном в соответствии с федеральной информационной адресной системой виде | Российская Федерация, Камчатский край, Петропавловск-Камчатский г, Победы пр-кт, д 79а |
| 5.2. | Дополнительные сведения о местоположении | — |
| 6. | Иные сведения | — |

3. Пояснения к сведениям об объекте недвижимости с кадастровым номером 41:01:0010112:422 :

| | |
|----|---|
| 1. | — |
|----|---|

1. Сведения о характерных точках контура объекта недвижимости с кадастровым номером 41:01:0010112:423 :

| | | | |
|-------------------|-----------------------|--------|----------|
| Система координат | <u>МСК-41, зона 1</u> | Зона № | <u>1</u> |
|-------------------|-----------------------|--------|----------|

| Обозначение характерных точек границ | Содержатся в Едином государственном реестре недвижимости | | | Определены в ходе выполнения комплексных кадастровых работ | | | Метод определения координат | Формулы, примененные для расчета средней квадратической погрешности определения координат характерных точек (Mt), м, с подставленными в такие формулы значениями и итоговые (вычисленные) значения Mt, м |
|--------------------------------------|--|---|-----------|--|--------------|-----------|---|--|
| | координаты, м | | Радиус, м | координаты, м | | Радиус, м | | |
| | X | Y | R | X | Y | R | | |
| 1 | 2 | 3 | 4 | 5 | 6 | 7 | 8 | 9 |
| н8470 | — | — | — | 565 784,36 | 1 407 127,12 | — | Метод спутниковых геодезических измерений (определений) | — |
| н8480 | — | — | — | 565 781,73 | 1 407 133,13 | — | | |
| н8490 | — | — | — | 565 775,87 | 1 407 130,57 | — | | |
| н8500 | — | — | — | 565 778,49 | 1 407 124,56 | — | | |
| н8470 | — | — | — | 565 784,36 | 1 407 127,12 | — | | |

2. Сведения о характеристиках объекта недвижимости с кадастровым номером 41:01:0010112:423 :

| № п/п | Наименование характеристики | Значение характеристики |
|-------|-----------------------------|-------------------------|
| 1 | 2 | 3 |
| 1. | Вид объекта недвижимости | Здание |

| | | |
|------|---|--|
| 1 | 2 | 3 |
| 2. | Ранее присвоенный государственный учетный номер (инвентарный) здания, сооружения, объекта незавершенного строительства | — |
| 3. | Кадастровый номер земельного участка (земельных участков), в границах которого (которых) расположены здание, сооружение, объект незавершенного строительства | 41:01:0010112:162 |
| 4. | Уникальный учетный номер кадастрового квартала, в границах которого расположены здание, сооружение, объект незавершенного строительства | 41:01:0010112 |
| 5. | Адрес здания, сооружения, объекта незавершенного строительства | — |
| 5.1. | Сведения о местоположении здания, сооружения, объекта незавершенного строительства (при отсутствии адреса) в структурированном в соответствии с федеральной информационной адресной системой виде | Российская Федерация, Камчатский край, Петропавловск-Камчатский г, Победы пр-кт, д 79а |
| 5.2. | Дополнительные сведения о местоположении | — |
| 6. | Иные сведения | — |

3. Пояснения к сведениям об объекте недвижимости с кадастровым номером 41:01:0010112:423 :

| | |
|----|---|
| 1. | — |
|----|---|

1. Сведения о характерных точках контура объекта недвижимости с кадастровым номером 41:01:0010112:424 :

Система координат МСК-41, зона 1 Зона № 1

| Обозначение характерных точек границ | Содержатся в Едином государственном реестре недвижимости | | | Определены в ходе выполнения комплексных кадастровых работ | | | Метод определения координат | Формулы, примененные для расчета средней квадратической погрешности определения координат характерных точек (Mt), м, с подставленными в такие формулы значениями и итоговые (вычисленные) значения Mt, м |
|--------------------------------------|--|---|-----------|--|--------------|-----------|---|--|
| | координаты, м | | Радиус, м | координаты, м | | Радиус, м | | |
| | X | Y | R | X | Y | R | | |
| 1 | 2 | 3 | 4 | 5 | 6 | 7 | 8 | 9 |
| н8510 | — | — | — | 566 007,69 | 1 407 095,37 | — | Метод спутниковых геодезических измерений (определений) | — |
| н8520 | — | — | — | 566 016,96 | 1 407 110,92 | — | | |
| н8530 | — | — | — | 566 019,94 | 1 407 109,08 | — | | |

| 1 | 2 | 3 | 4 | 5 | 6 | 7 | 8 | 9 |
|-------|---|---|---|------------|--------------|---|---|---|
| н8540 | — | — | — | 566 024,69 | 1 407 116,81 | — | Метод спутниковых геодезических измерений (определений) | — |
| н8550 | — | — | — | 566 029,71 | 1 407 113,72 | — | | |
| н8560 | — | — | — | 566 033,02 | 1 407 119,13 | — | | |
| н8570 | — | — | — | 566 035,33 | 1 407 125,45 | — | | |
| н8580 | — | — | — | 566 037,39 | 1 407 135,62 | — | | |
| н8590 | — | — | — | 566 032,57 | 1 407 136,60 | — | | |
| н8600 | — | — | — | 566 035,13 | 1 407 140,93 | — | | |
| н8610 | — | — | — | 566 023,16 | 1 407 148,01 | — | | |
| н8620 | — | — | — | 566 016,46 | 1 407 136,66 | — | | |
| н8630 | — | — | — | 566 016,77 | 1 407 136,47 | — | | |
| н8640 | — | — | — | 565 996,44 | 1 407 101,98 | — | | |
| н8510 | — | — | — | 566 007,69 | 1 407 095,37 | — | | |

2. Сведения о характеристиках объекта недвижимости с кадастровым номером

41:01:0010112:424

:

| № п/п | Наименование характеристики | Значение характеристики |
|-------|--|-------------------------|
| 1 | 2 | 3 |
| 1. | Вид объекта недвижимости | Здание |
| 2. | Ранее присвоенный государственный учетный номер (инвентарный) здания, сооружения, объекта незавершенного строительства | — |
| 3. | Кадастровый номер земельного участка (земельных участков), в границах которого (которых) расположены здание, сооружение, объект незавершенного строительства | 41:01:0010112:1022 |

| 1 | 2 | 3 |
|------|---|--|
| 4. | Уникальный учетный номер кадастрового квартала, в границах которого расположены здание, сооружение, объект незавершенного строительства | 41:01:0010112 |
| 5. | Адрес здания, сооружения, объекта незавершенного строительства | — |
| 5.1. | Сведения о местоположении здания, сооружения, объекта незавершенного строительства (при отсутствии адреса) в структурированном в соответствии с федеральной информационной адресной системой виде | Российская Федерация, Камчатский край, Петропавловск-Камчатский г, Победы пр-кт, д 79а |
| 5.2. | Дополнительные сведения о местоположении | — |
| 6. | Иные сведения | — |

3. Пояснения к сведениям об объекте недвижимости с кадастровым номером 41:01:0010112:424 :

1. —

1. Сведения о характерных точках контура объекта недвижимости с кадастровым номером 41:01:0010112:425 :

Система координат МСК-41, зона 1 Зона № 1

| Обозначение характерных точек границ | Содержатся в Едином государственном реестре недвижимости | | | Определены в ходе выполнения комплексных кадастровых работ | | | Метод определения координат | Формулы, примененные для расчета средней квадратической погрешности определения координат характерных точек (Mt), м, с подставленными в такие формулы значениями и итоговые (вычисленные) значения Mt, м |
|--------------------------------------|--|---|-----------|--|--------------|-----------|---|--|
| | координаты, м | | Радиус, м | координаты, м | | Радиус, м | | |
| | X | Y | R | X | Y | R | | |
| 1 | 2 | 3 | 4 | 5 | 6 | 7 | 8 | 9 |
| н8650 | — | — | — | 566 047,09 | 1 407 271,04 | — | Метод спутниковых геодезических измерений (определений) | — |
| н8660 | — | — | — | 566 056,54 | 1 407 279,44 | — | | |
| н8310 | — | — | — | 566 040,21 | 1 407 297,81 | — | | |
| н8340 | — | — | — | 566 030,75 | 1 407 289,41 | — | | |
| н8670 | — | — | — | 566 037,00 | 1 407 282,40 | — | | |
| н8680 | — | — | — | 566 035,73 | 1 407 281,27 | — | | |

| 1 | 2 | 3 | 4 | 5 | 6 | 7 | 8 | 9 |
|-------|---|---|---|------------|--------------|---|---|---|
| н8690 | — | — | — | 566 040,87 | 1 407 275,49 | — | Метод спутниковых геодезических измерений (определений) | — |
| н8700 | — | — | — | 566 042,14 | 1 407 276,62 | — | | |
| н8650 | — | — | — | 566 047,09 | 1 407 271,04 | — | | |

2. Сведения о характеристиках объекта недвижимости с кадастровым номером 41:01:0010112:425 :

| № п/п | Наименование характеристики | Значение характеристики |
|-------|---|--|
| 1 | 2 | 3 |
| 1. | Вид объекта недвижимости | Здание |
| 2. | Ранее присвоенный государственный учетный номер (инвентарный) здания, сооружения, объекта незавершенного строительства | — |
| 3. | Кадастровый номер земельного участка (земельных участков), в границах которого (которых) расположены здание, сооружение, объект незавершенного строительства | 41:01:0010112:34 |
| 4. | Уникальный учетный номер кадастрового квартала, в границах которого расположены здание, сооружение, объект незавершенного строительства | 41:01:0010112 |
| 5. | Адрес здания, сооружения, объекта незавершенного строительства | — |
| 5.1. | Сведения о местоположении здания, сооружения, объекта незавершенного строительства (при отсутствии адреса) в структурированном в соответствии с федеральной информационной адресной системой виде | Российская Федерация, Камчатский край, Петропавловск-Камчатский г, Победы пр-кт, д 79а |
| 5.2. | Дополнительные сведения о местоположении | — |
| 6. | Иные сведения | — |

3. Пояснения к сведениям об объекте недвижимости с кадастровым номером 41:01:0010112:425 :

| | |
|----|---|
| 1. | — |
|----|---|

1. Сведения о характерных точках контура объекта недвижимости с кадастровым номером 41:01:0010112:427 :

| Система координат | | | МСК-41, зона 1 | | | | Зона № 1 | |
|--------------------------------------|--|---|----------------|--|--------------|-----------|---|--|
| Обозначение характерных точек границ | Содержатся в Едином государственном реестре недвижимости | | | Определены в ходе выполнения комплексных кадастровых работ | | | Метод определения координат | Формулы, примененные для расчета средней квадратической погрешности определения координат характерных точек (Mt), м, с подставленными в такие формулы значениями и итоговые (вычисленные) значения Mt, м |
| | координаты, м | | Радиус, м | координаты, м | | Радиус, м | | |
| | X | Y | R | X | Y | R | | |
| 1 | 2 | 3 | 4 | 5 | 6 | 7 | 8 | 9 |
| н871О | — | — | — | 566 064,22 | 1 407 315,75 | — | Метод спутниковых геодезических измерений (определений) | — |
| н872О | — | — | — | 566 075,32 | 1 407 326,31 | — | | |
| н873О | — | — | — | 566 070,57 | 1 407 331,31 | — | | |
| н874О | — | — | — | 566 067,35 | 1 407 328,25 | — | | |
| н875О | — | — | — | 566 053,60 | 1 407 342,84 | — | | |
| н876О | — | — | — | 566 042,25 | 1 407 332,15 | — | | |
| н877О | — | — | — | 566 056,03 | 1 407 317,52 | — | | |
| н878О | — | — | — | 566 059,46 | 1 407 320,75 | — | | |
| н871О | — | — | — | 566 064,22 | 1 407 315,75 | — | | |

2. Сведения о характеристиках объекта недвижимости с кадастровым номером 41:01:0010112:427 :

| № п/п | Наименование характеристики | Значение характеристики |
|-------|--|-------------------------|
| 1 | 2 | 3 |
| 1. | Вид объекта недвижимости | Здание |
| 2. | Ранее присвоенный государственный учетный номер (инвентарный) здания, сооружения, объекта незавершенного строительства | — |

| 1 | 2 | 3 |
|------|---|--|
| 3. | Кадастровый номер земельного участка (земельных участков), в границах которого (которых) расположены здание, сооружение, объект незавершенного строительства | 41:01:0010112:2001 |
| 4. | Уникальный учетный номер кадастрового квартала, в границах которого расположены здание, сооружение, объект незавершенного строительства | 41:01:0010112 |
| 5. | Адрес здания, сооружения, объекта незавершенного строительства | — |
| 5.1. | Сведения о местоположении здания, сооружения, объекта незавершенного строительства (при отсутствии адреса) в структурированном в соответствии с федеральной информационной адресной системой виде | Российская Федерация, Камчатский край, Петропавловск-Камчатский г, Победы пр-кт, д 79а |
| 5.2. | Дополнительные сведения о местоположении | — |
| 6. | Иные сведения | — |

3. Пояснения к сведениям об объекте недвижимости с кадастровым номером 41:01:0010112:427 :

| | |
|----|---|
| 1. | — |
|----|---|

1. Сведения о характерных точках контура объекта недвижимости с кадастровым номером 41:01:0010112:428 :

Система координат МСК-41, зона 1 Зона № 1

| Обозначение характерных точек границ | Содержатся в Едином государственном реестре недвижимости | | | Определены в ходе выполнения комплексных кадастровых работ | | | Метод определения координат | Формулы, примененные для расчета средней квадратической погрешности определения координат характерных точек (Mt), м, с подставленными в такие формулы значениями и итоговые (вычисленные) значения Mt, м |
|--------------------------------------|--|---|-----------|--|--------------|-----------|---|--|
| | координаты, м | | Радиус, м | координаты, м | | Радиус, м | | |
| | X | Y | R | X | Y | R | | |
| 1 | 2 | 3 | 4 | 5 | 6 | 7 | 8 | 9 |
| н879О | — | — | — | 566 068,66 | 1 407 094,36 | — | Метод спутниковых геодезических измерений (определений) | — |
| н880О | — | — | — | 566 074,11 | 1 407 100,75 | — | | |
| н881О | — | — | — | 566 046,37 | 1 407 124,45 | — | | |
| н882О | — | — | — | 566 040,91 | 1 407 118,07 | — | | |

| | | | | | | | | |
|-------|---|---|---|------------|--------------|---|---|---|
| 1 | 2 | 3 | 4 | 5 | 6 | 7 | 8 | 9 |
| н8790 | — | — | — | 566 068,66 | 1 407 094,36 | — | Метод спутниковых геодезических измерений (определений) | — |

2. Сведения о характеристиках объекта недвижимости с кадастровым номером 41:01:0010112:428 :

| № п/п | Наименование характеристики | Значение характеристики |
|-------|---|--|
| 1 | 2 | 3 |
| 1. | Вид объекта недвижимости | Здание |
| 2. | Ранее присвоенный государственный учетный номер (инвентарный) здания, сооружения, объекта незавершенного строительства | — |
| 3. | Кадастровый номер земельного участка (земельных участков), в границах которого (которых) расположены здание, сооружение, объект незавершенного строительства | 41:01:0010112:1020 |
| 4. | Уникальный учетный номер кадастрового квартала, в границах которого расположены здание, сооружение, объект незавершенного строительства | 41:01:0010112 |
| 5. | Адрес здания, сооружения, объекта незавершенного строительства | — |
| 5.1. | Сведения о местоположении здания, сооружения, объекта незавершенного строительства (при отсутствии адреса) в структурированном в соответствии с федеральной информационной адресной системой виде | Российская Федерация, Камчатский край, Петропавловск-Камчатский г, Победы пр-кт, д 79а |
| 5.2. | Дополнительные сведения о местоположении | — |
| 6. | Иные сведения | — |

3. Пояснения к сведениям об объекте недвижимости с кадастровым номером 41:01:0010112:428 :

| | |
|----|---|
| 1. | — |
|----|---|

1. Сведения о характерных точках контура объекта недвижимости с кадастровым номером 41:01:0010112:429 :

| | | | | | | | | |
|--------------------------------------|--|----------------|-----------|--|---|-----------|-----------------------------|--|
| Система координат | | МСК-41, зона 1 | | | | Зона № | | 1 |
| Обозначение характерных точек границ | Содержатся в Едином государственном реестре недвижимости | | | Определены в ходе выполнения комплексных кадастровых работ | | | Метод определения координат | Формулы, примененные для расчета средней квадратической погрешности определения координат характерных точек (Mt), м, с подставленными в такие формулы значениями и итоговые (вычисленные) значения Mt, м |
| | координаты, м | | Радиус, м | координаты, м | | Радиус, м | | |
| | X | Y | R | X | Y | R | | |

| 1 | 2 | 3 | 4 | 5 | 6 | 7 | 8 | 9 |
|-------|---|---|---|------------|--------------|---|---|---|
| н8830 | — | — | — | 566 242,27 | 1 407 283,06 | — | Метод спутниковых геодезических измерений (определений) | — |
| н8840 | — | — | — | 566 236,65 | 1 407 284,63 | — | | |
| н8850 | — | — | — | 566 233,57 | 1 407 273,61 | — | | |
| н8860 | — | — | — | 566 239,19 | 1 407 272,04 | — | | |
| н8830 | — | — | — | 566 242,27 | 1 407 283,06 | — | | |

2. Сведения о характеристиках объекта недвижимости с кадастровым номером 41:01:0010112:429 :

| № п/п | Наименование характеристики | Значение характеристики |
|-------|---|--|
| 1 | 2 | 3 |
| 1. | Вид объекта недвижимости | Здание |
| 2. | Ранее присвоенный государственный учетный номер (инвентарный) здания, сооружения, объекта незавершенного строительства | — |
| 3. | Кадастровый номер земельного участка (земельных участков), в границах которого (которых) расположены здание, сооружение, объект незавершенного строительства | 41:01:0010112:1845 |
| 4. | Уникальный учетный номер кадастрового квартала, в границах которого расположены здание, сооружение, объект незавершенного строительства | 41:01:0010112 |
| 5. | Адрес здания, сооружения, объекта незавершенного строительства | — |
| 5.1. | Сведения о местоположении здания, сооружения, объекта незавершенного строительства (при отсутствии адреса) в структурированном в соответствии с федеральной информационной адресной системой виде | Российская Федерация, Камчатский край, Петропавловск-Камчатский г, Победы пр-кт, д 79а |
| 5.2. | Дополнительные сведения о местоположении | — |
| 6. | Иные сведения | — |

3. Пояснения к сведениям об объекте недвижимости с кадастровым номером 41:01:0010112:429 :

| | |
|----|---|
| 1. | — |
|----|---|

1. Сведения о характерных точках контура объекта недвижимости с кадастровым номером 41:01:0010112:430 :

| Система координат | | | МСК-41, зона 1 | | | | Зона № 1 | |
|--------------------------------------|--|---|----------------|--|--------------|-----------|---|--|
| Обозначение характерных точек границ | Содержатся в Едином государственном реестре недвижимости | | | Определены в ходе выполнения комплексных кадастровых работ | | | Метод определения координат | Формулы, примененные для расчета средней квадратической погрешности определения координат характерных точек (Mt), м, с подставленными в такие формулы значениями и итоговые (вычисленные) значения Mt, м |
| | координаты, м | | Радиус, м | координаты, м | | Радиус, м | | |
| | X | Y | R | X | Y | R | | |
| 1 | 2 | 3 | 4 | 5 | 6 | 7 | 8 | 9 |
| н887О | — | — | — | 566 217,68 | 1 407 282,86 | — | Метод спутниковых геодезических измерений (определений) | — |
| н888О | — | — | — | 566 219,73 | 1 407 289,86 | — | | |
| н889О | — | — | — | 566 190,68 | 1 407 298,39 | — | | |
| н890О | — | — | — | 566 188,62 | 1 407 291,38 | — | | |
| н887О | — | — | — | 566 217,68 | 1 407 282,86 | — | | |

2. Сведения о характеристиках объекта недвижимости с кадастровым номером 41:01:0010112:430 :

| № п/п | Наименование характеристики | Значение характеристики |
|-------|--|-------------------------|
| 1 | 2 | 3 |
| 1. | Вид объекта недвижимости | Здание |
| 2. | Ранее присвоенный государственный учетный номер (инвентарный) здания, сооружения, объекта незавершенного строительства | — |
| 3. | Кадастровый номер земельного участка (земельных участков), в границах которого (которых) расположены здание, сооружение, объект незавершенного строительства | 41:01:0010112:1845 |
| 4. | Уникальный учетный номер кадастрового квартала, в границах которого расположены здание, сооружение, объект незавершенного строительства | 41:01:0010112 |

| | | |
|------|---|--|
| 1 | 2 | 3 |
| 5. | Адрес здания, сооружения, объекта незавершенного строительства | — |
| 5.1. | Сведения о местоположении здания, сооружения, объекта незавершенного строительства (при отсутствии адреса) в структурированном в соответствии с федеральной информационной адресной системой виде | Российская Федерация, Камчатский край, Петропавловск-Камчатский г, Победы пр-кт, д 79а |
| 5.2. | Дополнительные сведения о местоположении | — |
| 6. | Иные сведения | — |

3. Пояснения к сведениям об объекте недвижимости с кадастровым номером 41:01:0010112:430 :

| | |
|----|---|
| 1. | — |
|----|---|

1. Сведения о характерных точках контура объекта недвижимости с кадастровым номером 41:01:0010112:431 :

| | | | |
|-------------------|-----------------------|--------|----------|
| Система координат | <u>МСК-41, зона 1</u> | Зона № | <u>1</u> |
|-------------------|-----------------------|--------|----------|

| Обозначение характерных точек границ | Содержатся в Едином государственном реестре недвижимости | | | Определены в ходе выполнения комплексных кадастровых работ | | | Метод определения координат | Формулы, примененные для расчета средней квадратической погрешности определения координат характерных точек (Mt), м, с подставленными в такие формулы значениями и итоговые (вычисленные) значения Mt, м |
|--------------------------------------|--|---|-----------|--|--------------|-----------|---|--|
| | координаты, м | | Радиус, м | координаты, м | | Радиус, м | | |
| | X | Y | R | X | Y | R | | |
| 1 | 2 | 3 | 4 | 5 | 6 | 7 | 8 | 9 |
| н891О | — | — | — | 566 272,41 | 1 407 200,42 | — | Метод спутниковых геодезических измерений (определений) | — |
| н892О | — | — | — | 566 266,84 | 1 407 202,12 | — | | |
| н893О | — | — | — | 566 263,61 | 1 407 191,62 | — | | |
| н894О | — | — | — | 566 269,19 | 1 407 189,91 | — | | |
| н891О | — | — | — | 566 272,41 | 1 407 200,42 | — | | |

2. Сведения о характеристиках объекта недвижимости с кадастровым номером 41:01:0010112:431 :

| № п/п | Наименование характеристики | Значение характеристики |
|-------|-----------------------------|-------------------------|
| 1 | 2 | 3 |
| 1. | Вид объекта недвижимости | Здание |

| | | |
|------|---|--|
| 1 | 2 | 3 |
| 2. | Ранее присвоенный государственный учетный номер (инвентарный) здания, сооружения, объекта незавершенного строительства | — |
| 3. | Кадастровый номер земельного участка (земельных участков), в границах которого (которых) расположены здание, сооружение, объект незавершенного строительства | 41:01:0010112:99 |
| 4. | Уникальный учетный номер кадастрового квартала, в границах которого расположены здание, сооружение, объект незавершенного строительства | 41:01:0010112 |
| 5. | Адрес здания, сооружения, объекта незавершенного строительства | — |
| 5.1. | Сведения о местоположении здания, сооружения, объекта незавершенного строительства (при отсутствии адреса) в структурированном в соответствии с федеральной информационной адресной системой виде | Российская Федерация, Камчатский край, Петропавловск-Камчатский г, Победы пр-кт, д 79а |
| 5.2. | Дополнительные сведения о местоположении | — |
| 6. | Иные сведения | — |

3. Пояснения к сведениям об объекте недвижимости с кадастровым номером 41:01:0010112:431 :

| | |
|----|---|
| 1. | — |
|----|---|

1. Сведения о характерных точках контура объекта недвижимости с кадастровым номером 41:01:0010112:432 :

Система координат МСК-41, зона 1 Зона № 1

| Обозначение характерных точек границ | Содержатся в Едином государственном реестре недвижимости | | | Определены в ходе выполнения комплексных кадастровых работ | | | Метод определения координат | Формулы, примененные для расчета средней квадратической погрешности определения координат характерных точек (Mt), м, с подставленными в такие формулы значениями и итоговые (вычисленные) значения Mt, м |
|--------------------------------------|--|---|-----------|--|--------------|-----------|---|--|
| | координаты, м | | Радиус, м | координаты, м | | Радиус, м | | |
| | X | Y | R | X | Y | R | | |
| 1 | 2 | 3 | 4 | 5 | 6 | 7 | 8 | 9 |
| н8430 | — | — | — | 565 870,33 | 1 407 228,83 | — | Метод спутниковых геодезических измерений (определений) | — |
| н8460 | — | — | — | 565 906,78 | 1 407 261,29 | — | | |
| н8950 | — | — | — | 565 890,37 | 1 407 279,71 | — | | |

| 1 | 2 | 3 | 4 | 5 | 6 | 7 | 8 | 9 |
|-------|---|---|---|------------|--------------|---|---|---|
| н8960 | — | — | — | 565 890,03 | 1 407 279,40 | — | Метод спутниковых геодезических измерений (определений) | — |
| н8970 | — | — | — | 565 881,75 | 1 407 288,70 | — | | |
| н8980 | — | — | — | 565 846,20 | 1 407 257,05 | — | | |
| н8990 | — | — | — | 565 854,48 | 1 407 247,75 | — | | |
| н9000 | — | — | — | 565 853,93 | 1 407 247,26 | — | | |
| н8430 | — | — | — | 565 870,33 | 1 407 228,83 | — | | |

2. Сведения о характеристиках объекта недвижимости с кадастровым номером 41:01:0010112:432 :

| № п/п | Наименование характеристики | Значение характеристики |
|-------|---|--|
| 1 | 2 | 3 |
| 1. | Вид объекта недвижимости | Здание |
| 2. | Ранее присвоенный государственный учетный номер (инвентарный) здания, сооружения, объекта незавершенного строительства | — |
| 3. | Кадастровый номер земельного участка (земельных участков), в границах которого (которых) расположены здание, сооружение, объект незавершенного строительства | 41:01:0010112:22 |
| 4. | Уникальный учетный номер кадастрового квартала, в границах которого расположены здание, сооружение, объект незавершенного строительства | 41:01:0010112 |
| 5. | Адрес здания, сооружения, объекта незавершенного строительства | — |
| 5.1. | Сведения о местоположении здания, сооружения, объекта незавершенного строительства (при отсутствии адреса) в структурированном в соответствии с федеральной информационной адресной системой виде | Российская Федерация, Камчатский край, Петропавловск-Камчатский г, Победы пр-кт, д 79а |
| 5.2. | Дополнительные сведения о местоположении | — |
| 6. | Иные сведения | — |

3. Пояснения к сведениям об объекте недвижимости с кадастровым номером 41:01:0010112:432 :

| | |
|----|---|
| 1. | — |
|----|---|

1. Сведения о характерных точках контура объекта недвижимости с кадастровым номером 41:01:0010112:433 :

| Система координат | | | МСК-41, зона 1 | | | | Зона № 1 | |
|--------------------------------------|--|---|----------------|--|--------------|-----------|---|--|
| Обозначение характерных точек границ | Содержатся в Едином государственном реестре недвижимости | | | Определены в ходе выполнения комплексных кадастровых работ | | | Метод определения координат | Формулы, примененные для расчета средней квадратической погрешности определения координат характерных точек (Mt), м, с подставленными в такие формулы значениями и итоговые (вычисленные) значения Mt, м |
| | координаты, м | | Радиус, м | координаты, м | | Радиус, м | | |
| | X | Y | R | X | Y | R | | |
| 1 | 2 | 3 | 4 | 5 | 6 | 7 | 8 | 9 |
| н901О | — | — | — | 566 177,66 | 1 407 197,63 | — | Метод спутниковых геодезических измерений (определений) | — |
| н902О | — | — | — | 566 176,04 | 1 407 200,88 | — | | |
| н903О | — | — | — | 566 171,72 | 1 407 198,62 | — | | |
| н904О | — | — | — | 566 173,27 | 1 407 195,40 | — | | |
| н901О | — | — | — | 566 177,66 | 1 407 197,63 | — | | |

2. Сведения о характеристиках объекта недвижимости с кадастровым номером 41:01:0010112:433 :

| № п/п | Наименование характеристики | Значение характеристики |
|-------|--|-------------------------|
| 1 | 2 | 3 |
| 1. | Вид объекта недвижимости | Здание |
| 2. | Ранее присвоенный государственный учетный номер (инвентарный) здания, сооружения, объекта незавершенного строительства | — |
| 3. | Кадастровый номер земельного участка (земельных участков), в границах которого (которых) расположены здание, сооружение, объект незавершенного строительства | 41:01:0010112:19 |
| 4. | Уникальный учетный номер кадастрового квартала, в границах которого расположены здание, сооружение, объект незавершенного строительства | 41:01:0010112 |

| | | |
|------|---|--|
| 1 | 2 | 3 |
| 5. | Адрес здания, сооружения, объекта незавершенного строительства | — |
| 5.1. | Сведения о местоположении здания, сооружения, объекта незавершенного строительства (при отсутствии адреса) в структурированном в соответствии с федеральной информационной адресной системой виде | Российская Федерация, Камчатский край, Петропавловск-Камчатский г, Победы пр-кт, д 79а |
| 5.2. | Дополнительные сведения о местоположении | — |
| 6. | Иные сведения | — |

3. Пояснения к сведениям об объекте недвижимости с кадастровым номером 41:01:0010112:433 :

| | |
|----|---|
| 1. | — |
|----|---|

1. Сведения о характерных точках контура объекта недвижимости с кадастровым номером 41:01:0010112:434 :

| | | | |
|-------------------|-----------------------|--------|----------|
| Система координат | <u>МСК-41, зона 1</u> | Зона № | <u>1</u> |
|-------------------|-----------------------|--------|----------|

| Обозначение характерных точек границ | Содержатся в Едином государственном реестре недвижимости | | | Определены в ходе выполнения комплексных кадастровых работ | | | Метод определения координат | Формулы, примененные для расчета средней квадратической погрешности определения координат характерных точек (Mt), м, с подставленными в такие формулы значениями и итоговые (вычисленные) значения Mt, м |
|--------------------------------------|--|---|-----------|--|--------------|-----------|---|--|
| | координаты, м | | Радиус, м | координаты, м | | Радиус, м | | |
| | X | Y | R | X | Y | R | | |
| 1 | 2 | 3 | 4 | 5 | 6 | 7 | 8 | 9 |
| н9050 | — | — | — | 565 977,39 | 1 407 319,75 | — | Метод спутниковых геодезических измерений (определений) | — |
| н9060 | — | — | — | 565 964,87 | 1 407 333,32 | — | | |
| н9070 | — | — | — | 565 960,46 | 1 407 329,26 | — | | |
| н9080 | — | — | — | 565 972,99 | 1 407 315,69 | — | | |
| н9050 | — | — | — | 565 977,39 | 1 407 319,75 | — | | |

2. Сведения о характеристиках объекта недвижимости с кадастровым номером 41:01:0010112:434 :

| № п/п | Наименование характеристики | Значение характеристики |
|-------|-----------------------------|-------------------------|
| 1 | 2 | 3 |
| 1. | Вид объекта недвижимости | Здание |

| | | |
|------|---|--|
| 1 | 2 | 3 |
| 2. | Ранее присвоенный государственный учетный номер (инвентарный) здания, сооружения, объекта незавершенного строительства | — |
| 3. | Кадастровый номер земельного участка (земельных участков), в границах которого (которых) расположены здание, сооружение, объект незавершенного строительства | 41:01:0010112:22 |
| 4. | Уникальный учетный номер кадастрового квартала, в границах которого расположены здание, сооружение, объект незавершенного строительства | 41:01:0010112 |
| 5. | Адрес здания, сооружения, объекта незавершенного строительства | — |
| 5.1. | Сведения о местоположении здания, сооружения, объекта незавершенного строительства (при отсутствии адреса) в структурированном в соответствии с федеральной информационной адресной системой виде | Российская Федерация, Камчатский край, Петропавловск-Камчатский г, Победы пр-кт, д 79а |
| 5.2. | Дополнительные сведения о местоположении | — |
| 6. | Иные сведения | — |

3. Пояснения к сведениям об объекте недвижимости с кадастровым номером 41:01:0010112:434 :

| | |
|----|---|
| 1. | — |
|----|---|

1. Сведения о характерных точках контура объекта недвижимости с кадастровым номером 41:01:0010112:436 :

Система координат МСК-41, зона 1 Зона № 1

| Обозначение характерных точек границ | Содержатся в Едином государственном реестре недвижимости | | | Определены в ходе выполнения комплексных кадастровых работ | | | Метод определения координат | Формулы, примененные для расчета средней квадратической погрешности определения координат характерных точек (Mt), м, с подставленными в такие формулы значениями и итоговые (вычисленные) значения Mt, м |
|--------------------------------------|--|---|-----------|--|--------------|-----------|---|--|
| | координаты, м | | Радиус, м | координаты, м | | Радиус, м | | |
| | X | Y | R | X | Y | R | | |
| 1 | 2 | 3 | 4 | 5 | 6 | 7 | 8 | 9 |
| н9090 | — | — | — | 565 988,27 | 1 406 960,75 | — | Метод спутниковых геодезических измерений (определений) | — |
| н9100 | — | — | — | 566 001,24 | 1 406 973,87 | — | | |
| н9110 | — | — | — | 565 992,35 | 1 406 982,66 | — | | |

| 1 | 2 | 3 | 4 | 5 | 6 | 7 | 8 | 9 |
|-------|---|---|---|------------|--------------|---|---|---|
| н9120 | — | — | — | 565 979,38 | 1 406 969,54 | — | Метод спутниковых геодезических измерений (определений) | — |
| н9090 | — | — | — | 565 988,27 | 1 406 960,75 | — | | |

2. Сведения о характеристиках объекта недвижимости с кадастровым номером 41:01:0010112:436 :

| № п/п | Наименование характеристики | Значение характеристики |
|-------|---|--|
| 1 | 2 | 3 |
| 1. | Вид объекта недвижимости | Здание |
| 2. | Ранее присвоенный государственный учетный номер (инвентарный) здания, сооружения, объекта незавершенного строительства | — |
| 3. | Кадастровый номер земельного участка (земельных участков), в границах которого (которых) расположены здание, сооружение, объект незавершенного строительства | 41:01:0010112:47 |
| 4. | Уникальный учетный номер кадастрового квартала, в границах которого расположены здание, сооружение, объект незавершенного строительства | 41:01:0010112 |
| 5. | Адрес здания, сооружения, объекта незавершенного строительства | — |
| 5.1. | Сведения о местоположении здания, сооружения, объекта незавершенного строительства (при отсутствии адреса) в структурированном в соответствии с федеральной информационной адресной системой виде | Российская Федерация, Камчатский край, Петропавловск-Камчатский г, Победы пр-кт, д 79а |
| 5.2. | Дополнительные сведения о местоположении | — |
| 6. | Иные сведения | — |

3. Пояснения к сведениям об объекте недвижимости с кадастровым номером 41:01:0010112:436 :

| | |
|----|---|
| 1. | — |
|----|---|

1. Сведения о характерных точках контура объекта недвижимости с кадастровым номером 41:01:0010112:437 :

| Система координат | | | МСК-41, зона 1 | | | | Зона № 1 | |
|--------------------------------------|--|---|----------------|--|--------------|-----------|---|--|
| Обозначение характерных точек границ | Содержатся в Едином государственном реестре недвижимости | | | Определены в ходе выполнения комплексных кадастровых работ | | | Метод определения координат | Формулы, примененные для расчета средней квадратической погрешности определения координат характерных точек (Mt), м, с подставленными в такие формулы значениями и итоговые (вычисленные) значения Mt, м |
| | координаты, м | | Радиус, м | координаты, м | | Радиус, м | | |
| | X | Y | R | X | Y | R | | |
| 1 | 2 | 3 | 4 | 5 | 6 | 7 | 8 | 9 |
| н9130 | — | — | — | 566 032,34 | 1 407 020,46 | — | Метод спутниковых геодезических измерений (определений) | — |
| н9140 | — | — | — | 566 034,19 | 1 407 024,04 | — | | |
| н9150 | — | — | — | 566 028,51 | 1 407 026,97 | — | | |
| н9160 | — | — | — | 566 026,66 | 1 407 023,40 | — | | |
| н9130 | — | — | — | 566 032,34 | 1 407 020,46 | — | | |

2. Сведения о характеристиках объекта недвижимости с кадастровым номером 41:01:0010112:437 :

| № п/п | Наименование характеристики | Значение характеристики |
|-------|--|-------------------------|
| 1 | 2 | 3 |
| 1. | Вид объекта недвижимости | Здание |
| 2. | Ранее присвоенный государственный учетный номер (инвентарный) здания, сооружения, объекта незавершенного строительства | — |
| 3. | Кадастровый номер земельного участка (земельных участков), в границах которого (которых) расположены здание, сооружение, объект незавершенного строительства | 41:01:0010112:111 |
| 4. | Уникальный учетный номер кадастрового квартала, в границах которого расположены здание, сооружение, объект незавершенного строительства | 41:01:0010112 |

| | | |
|------|---|--|
| 1 | 2 | 3 |
| 5. | Адрес здания, сооружения, объекта незавершенного строительства | — |
| 5.1. | Сведения о местоположении здания, сооружения, объекта незавершенного строительства (при отсутствии адреса) в структурированном в соответствии с федеральной информационной адресной системой виде | Российская Федерация, Камчатский край, Петропавловск-Камчатский г, Победы пр-кт, д 79а |
| 5.2. | Дополнительные сведения о местоположении | — |
| 6. | Иные сведения | — |

3. Пояснения к сведениям об объекте недвижимости с кадастровым номером 41:01:0010112:437 :

| | |
|----|---|
| 1. | — |
|----|---|

1. Сведения о характерных точках контура объекта недвижимости с кадастровым номером 41:01:0010112:438 :

| | | | |
|-------------------|-----------------------|--------|----------|
| Система координат | <u>МСК-41, зона 1</u> | Зона № | <u>1</u> |
|-------------------|-----------------------|--------|----------|

| Обозначение характерных точек границ | Содержатся в Едином государственном реестре недвижимости | | | Определены в ходе выполнения комплексных кадастровых работ | | | Метод определения координат | Формулы, примененные для расчета средней квадратической погрешности определения координат характерных точек (Mt), м, с подставленными в такие формулы значениями и итоговые (вычисленные) значения Mt, м |
|--------------------------------------|--|---|-----------|--|--------------|-----------|---|--|
| | координаты, м | | Радиус, м | координаты, м | | Радиус, м | | |
| | X | Y | R | X | Y | R | | |
| 1 | 2 | 3 | 4 | 5 | 6 | 7 | 8 | 9 |
| н688О | — | — | — | 566 386,62 | 1 407 625,24 | — | Метод спутниковых геодезических измерений (определений) | — |
| н689О | — | — | — | 566 372,28 | 1 407 637,70 | — | | |
| н690О | — | — | — | 566 362,24 | 1 407 626,13 | — | | |
| н691О | — | — | — | 566 376,60 | 1 407 613,68 | — | | |
| н688О | — | — | — | 566 386,62 | 1 407 625,24 | — | | |

2. Сведения о характеристиках объекта недвижимости с кадастровым номером 41:01:0010112:438 :

| № п/п | Наименование характеристики | Значение характеристики |
|-------|-----------------------------|-------------------------|
| 1 | 2 | 3 |
| 1. | Вид объекта недвижимости | Здание |

| | | |
|------|---|---|
| 1 | 2 | 3 |
| 2. | Ранее присвоенный государственный учетный номер (инвентарный) здания, сооружения, объекта незавершенного строительства | — |
| 3. | Кадастровый номер земельного участка (земельных участков), в границах которого (которых) расположены здание, сооружение, объект незавершенного строительства | — |
| 4. | Уникальный учетный номер кадастрового квартала, в границах которого расположены здание, сооружение, объект незавершенного строительства | 41:01:0010112 |
| 5. | Адрес здания, сооружения, объекта незавершенного строительства | — |
| 5.1. | Сведения о местоположении здания, сооружения, объекта незавершенного строительства (при отсутствии адреса) в структурированном в соответствии с федеральной информационной адресной системой виде | Российская Федерация, Камчатский край, Петропавловск-Камчатский г, Победы пр-кт, д 73 |
| 5.2. | Дополнительные сведения о местоположении | — |
| 6. | Иные сведения | — |

3. Пояснения к сведениям об объекте недвижимости с кадастровым номером 41:01:0010112:438 :

| | |
|----|---|
| 1. | — |
|----|---|

1. Сведения о характерных точках контура объекта недвижимости с кадастровым номером 41:01:0010112:440 :

Система координат МСК-41, зона 1 Зона № 1

| Обозначение характерных точек границ | Содержатся в Едином государственном реестре недвижимости | | | Определены в ходе выполнения комплексных кадастровых работ | | | Метод определения координат | Формулы, примененные для расчета средней квадратической погрешности определения координат характерных точек (Mt), м, с подставленными в такие формулы значениями и итоговые (вычисленные) значения Mt, м |
|--------------------------------------|--|---|-----------|--|--------------|-----------|---|--|
| | координаты, м | | Радиус, м | координаты, м | | Радиус, м | | |
| | X | Y | R | X | Y | R | | |
| 1 | 2 | 3 | 4 | 5 | 6 | 7 | 8 | 9 |
| н9170 | — | — | — | 566 277,54 | 1 407 814,18 | — | Метод спутниковых геодезических измерений (определений) | — |
| н9180 | — | — | — | 566 216,48 | 1 407 776,81 | — | | |
| н9190 | — | — | — | 566 221,11 | 1 407 769,24 | — | | |

| 1 | 2 | 3 | 4 | 5 | 6 | 7 | 8 | 9 |
|-------|---|---|---|------------|--------------|---|---|---|
| н9200 | — | — | — | 566 282,16 | 1 407 806,62 | — | Метод спутниковых геодезических измерений (определений) | — |
| н9170 | — | — | — | 566 277,54 | 1 407 814,18 | — | | |

2. Сведения о характеристиках объекта недвижимости с кадастровым номером 41:01:0010112:440 :

| № п/п | Наименование характеристики | Значение характеристики |
|-------|---|---|
| 1 | 2 | 3 |
| 1. | Вид объекта недвижимости | Здание |
| 2. | Ранее присвоенный государственный учетный номер (инвентарный) здания, сооружения, объекта незавершенного строительства | — |
| 3. | Кадастровый номер земельного участка (земельных участков), в границах которого (которых) расположены здание, сооружение, объект незавершенного строительства | 41:01:0010112:1021 |
| 4. | Уникальный учетный номер кадастрового квартала, в границах которого расположены здание, сооружение, объект незавершенного строительства | 41:01:0010112 |
| 5. | Адрес здания, сооружения, объекта незавершенного строительства | — |
| 5.1. | Сведения о местоположении здания, сооружения, объекта незавершенного строительства (при отсутствии адреса) в структурированном в соответствии с федеральной информационной адресной системой виде | Российская Федерация, Камчатский край, Петропавловск-Камчатский г, Победы пр-кт, д 69 |
| 5.2. | Дополнительные сведения о местоположении | — |
| 6. | Иные сведения | — |

3. Пояснения к сведениям об объекте недвижимости с кадастровым номером 41:01:0010112:440 :

| | |
|----|---|
| 1. | — |
|----|---|

1. Сведения о характерных точках контура объекта недвижимости с кадастровым номером 41:01:0010112:441 :

| Система координат | | | МСК-41, зона 1 | | | | Зона № 1 | |
|--------------------------------------|--|---|----------------|--|--------------|-----------|---|--|
| Обозначение характерных точек границ | Содержатся в Едином государственном реестре недвижимости | | | Определены в ходе выполнения комплексных кадастровых работ | | | Метод определения координат | Формулы, примененные для расчета средней квадратической погрешности определения координат характерных точек (Mt), м, с подставленными в такие формулы значениями и итоговые (вычисленные) значения Mt, м |
| | координаты, м | | Радиус, м | координаты, м | | Радиус, м | | |
| | X | Y | R | X | Y | R | | |
| 1 | 2 | 3 | 4 | 5 | 6 | 7 | 8 | 9 |
| н921О | — | — | — | 566 262,34 | 1 407 838,07 | — | Метод спутниковых геодезических измерений (определений) | — |
| н922О | — | — | — | 566 267,40 | 1 407 841,83 | — | | |
| н923О | — | — | — | 566 264,20 | 1 407 846,14 | — | | |
| н924О | — | — | — | 566 259,14 | 1 407 842,39 | — | | |
| н921О | — | — | — | 566 262,34 | 1 407 838,07 | — | | |

2. Сведения о характеристиках объекта недвижимости с кадастровым номером 41:01:0010112:441 :

| № п/п | Наименование характеристики | Значение характеристики |
|-------|--|-------------------------|
| 1 | 2 | 3 |
| 1. | Вид объекта недвижимости | Здание |
| 2. | Ранее присвоенный государственный учетный номер (инвентарный) здания, сооружения, объекта незавершенного строительства | — |
| 3. | Кадастровый номер земельного участка (земельных участков), в границах которого (которых) расположены здание, сооружение, объект незавершенного строительства | — |
| 4. | Уникальный учетный номер кадастрового квартала, в границах которого расположены здание, сооружение, объект незавершенного строительства | 41:01:0010112 |

| | | |
|------|---|---|
| 1 | 2 | 3 |
| 5. | Адрес здания, сооружения, объекта незавершенного строительства | — |
| 5.1. | Сведения о местоположении здания, сооружения, объекта незавершенного строительства (при отсутствии адреса) в структурированном в соответствии с федеральной информационной адресной системой виде | Российская Федерация, Камчатский край, Петропавловск-Камчатский г, Победы пр-кт, д 69 |
| 5.2. | Дополнительные сведения о местоположении | — |
| 6. | Иные сведения | — |

3. Пояснения к сведениям об объекте недвижимости с кадастровым номером 41:01:0010112:441 :

| | |
|----|---|
| 1. | — |
|----|---|

1. Сведения о характерных точках контура объекта недвижимости с кадастровым номером 41:01:0010112:442 :

| | | | | | | | | | |
|--------------------------------------|--|--------------|----------------|--|--------------|-----------|---|--|---|
| Система координат | | | МСК-41, зона 1 | | | | Зона № | | 1 |
| Обозначение характерных точек границ | Содержатся в Едином государственном реестре недвижимости | | | Определены в ходе выполнения комплексных кадастровых работ | | | Метод определения координат | Формулы, примененные для расчета средней квадратической погрешности определения координат характерных точек (Mt), м, с подставленными в такие формулы значениями и итоговые (вычисленные) значения Mt, м | |
| | координаты, м | | Радиус, м | координаты, м | | Радиус, м | | | |
| | X | Y | R | X | Y | R | | | |
| 1 | 2 | 3 | 4 | 5 | 6 | 7 | 8 | 9 | |
| н9250 | — | — | — | 566 217,10 | 1 407 805,68 | — | Метод спутниковых геодезических измерений (определений) | — | |
| н9260 | — | — | — | 566 217,26 | 1 407 805,90 | — | | | |
| н9270 | — | — | — | 566 211,59 | 1 407 809,81 | — | | | |
| н9280 | — | — | — | 566 213,65 | 1 407 812,86 | — | | | |
| 9 | 566 209,11 | 1 407 815,91 | — | 566 209,11 | 1 407 815,91 | — | | | |
| н9290 | — | — | — | 566 215,78 | 1 407 825,81 | — | | | |
| 10 | 566 215,81 | 1 407 825,86 | — | 566 215,81 | 1 407 825,86 | — | | | |

| 1 | 2 | 3 | 4 | 5 | 6 | 7 | 8 | 9 |
|-------|---|---|---|------------|--------------|---|---|---|
| н9300 | — | — | — | 566 209,64 | 1 407 829,98 | — | Метод спутниковых геодезических измерений (определений) | — |
| н9310 | — | — | — | 566 209,56 | 1 407 829,86 | — | | |
| н9320 | — | — | — | 566 189,72 | 1 407 800,06 | — | | |
| н9330 | — | — | — | 566 206,00 | 1 407 789,15 | — | | |
| н9250 | — | — | — | 566 217,10 | 1 407 805,68 | — | | |

2. Сведения о характеристиках объекта недвижимости с кадастровым номером 41:01:0010112:442 :

| № п/п | Наименование характеристики | Значение характеристики |
|-------|---|---|
| 1 | 2 | 3 |
| 1. | Вид объекта недвижимости | Здание |
| 2. | Ранее присвоенный государственный учетный номер (инвентарный) здания, сооружения, объекта незавершенного строительства | — |
| 3. | Кадастровый номер земельного участка (земельных участков), в границах которого (которых) расположены здание, сооружение, объект незавершенного строительства | 41:01:0010112:105, 41:01:0010112:2756 |
| 4. | Уникальный учетный номер кадастрового квартала, в границах которого расположены здание, сооружение, объект незавершенного строительства | 41:01:0010112 |
| 5. | Адрес здания, сооружения, объекта незавершенного строительства | — |
| 5.1. | Сведения о местоположении здания, сооружения, объекта незавершенного строительства (при отсутствии адреса) в структурированном в соответствии с федеральной информационной адресной системой виде | Российская Федерация, Камчатский край, Петропавловск-Камчатский г, Победы пр-кт, д 69 |
| 5.2. | Дополнительные сведения о местоположении | — |
| 6. | Иные сведения | — |

3. Пояснения к сведениям об объекте недвижимости с кадастровым номером 41:01:0010112:442 :

| | |
|----|---|
| 1. | — |
|----|---|

1. Сведения о характерных точках контура объекта недвижимости с кадастровым номером 41:01:0010112:443 :

| Система координат | | | МСК-41, зона 1 | | | | Зона № 1 | |
|--------------------------------------|--|---|----------------|--|--------------|-----------|---|--|
| Обозначение характерных точек границ | Содержатся в Едином государственном реестре недвижимости | | | Определены в ходе выполнения комплексных кадастровых работ | | | Метод определения координат | Формулы, примененные для расчета средней квадратической погрешности определения координат характерных точек (Mt), м, с подставленными в такие формулы значениями и итоговые (вычисленные) значения Mt, м |
| | координаты, м | | Радиус, м | координаты, м | | Радиус, м | | |
| | X | Y | R | X | Y | R | | |
| 1 | 2 | 3 | 4 | 5 | 6 | 7 | 8 | 9 |
| н9340 | — | — | — | 566 220,57 | 1 407 767,38 | — | Метод спутниковых геодезических измерений (определений) | — |
| н9350 | — | — | — | 566 216,72 | 1 407 772,58 | — | | |
| н9360 | — | — | — | 566 213,19 | 1 407 769,96 | — | | |
| н9370 | — | — | — | 566 217,04 | 1 407 764,76 | — | | |
| н9340 | — | — | — | 566 220,57 | 1 407 767,38 | — | | |

2. Сведения о характеристиках объекта недвижимости с кадастровым номером 41:01:0010112:443 :

| № п/п | Наименование характеристики | Значение характеристики |
|-------|--|-------------------------|
| 1 | 2 | 3 |
| 1. | Вид объекта недвижимости | Здание |
| 2. | Ранее присвоенный государственный учетный номер (инвентарный) здания, сооружения, объекта незавершенного строительства | — |
| 3. | Кадастровый номер земельного участка (земельных участков), в границах которого (которых) расположены здание, сооружение, объект незавершенного строительства | 41:01:0010112:54 |
| 4. | Уникальный учетный номер кадастрового квартала, в границах которого расположены здание, сооружение, объект незавершенного строительства | 41:01:0010112 |

| | | |
|------|---|---|
| 1 | 2 | 3 |
| 5. | Адрес здания, сооружения, объекта незавершенного строительства | — |
| 5.1. | Сведения о местоположении здания, сооружения, объекта незавершенного строительства (при отсутствии адреса) в структурированном в соответствии с федеральной информационной адресной системой виде | Российская Федерация, Камчатский край, Петропавловск-Камчатский г, Победы пр-кт, д 69 |
| 5.2. | Дополнительные сведения о местоположении | — |
| 6. | Иные сведения | — |

3. Пояснения к сведениям об объекте недвижимости с кадастровым номером 41:01:0010112:443 :

| | |
|----|---|
| 1. | — |
|----|---|

1. Сведения о характерных точках контура объекта недвижимости с кадастровым номером 41:01:0010112:455 :

| | | | |
|-------------------|-----------------------|--------|----------|
| Система координат | <u>МСК-41, зона 1</u> | Зона № | <u>1</u> |
|-------------------|-----------------------|--------|----------|

| Обозначение характерных точек границ | Содержатся в Едином государственном реестре недвижимости | | | Определены в ходе выполнения комплексных кадастровых работ | | | Метод определения координат | Формулы, примененные для расчета средней квадратической погрешности определения координат характерных точек (Mt), м, с подставленными в такие формулы значениями и итоговые (вычисленные) значения Mt, м |
|--------------------------------------|--|---|-----------|--|--------------|-----------|---|--|
| | координаты, м | | Радиус, м | координаты, м | | Радиус, м | | |
| | X | Y | R | X | Y | R | | |
| 1 | 2 | 3 | 4 | 5 | 6 | 7 | 8 | 9 |
| н9700 | — | — | — | 565 170,14 | 1 407 641,70 | — | Метод спутниковых геодезических измерений (определений) | — |
| н9710 | — | — | — | 565 168,81 | 1 407 647,62 | — | | |
| н9720 | — | — | — | 565 158,24 | 1 407 645,23 | — | | |
| н9730 | — | — | — | 565 159,57 | 1 407 639,32 | — | | |
| н9700 | — | — | — | 565 170,14 | 1 407 641,70 | — | | |

2. Сведения о характеристиках объекта недвижимости с кадастровым номером 41:01:0010112:455 :

| № п/п | Наименование характеристики | Значение характеристики |
|-------|-----------------------------|-------------------------|
| 1 | 2 | 3 |
| 1. | Вид объекта недвижимости | Здание |

| | | |
|------|---|---|
| 1 | 2 | 3 |
| 2. | Ранее присвоенный государственный учетный номер (инвентарный) здания, сооружения, объекта незавершенного строительства | — |
| 3. | Кадастровый номер земельного участка (земельных участков), в границах которого (которых) расположены здание, сооружение, объект незавершенного строительства | 41:01:0010112:41 |
| 4. | Уникальный учетный номер кадастрового квартала, в границах которого расположены здание, сооружение, объект незавершенного строительства | 41:01:0010112 |
| 5. | Адрес здания, сооружения, объекта незавершенного строительства | — |
| 5.1. | Сведения о местоположении здания, сооружения, объекта незавершенного строительства (при отсутствии адреса) в структурированном в соответствии с федеральной информационной адресной системой виде | Российская Федерация, Камчатский край, Петропавловск-Камчатский г |
| 5.2. | Дополнительные сведения о местоположении | микрорайон 115 А |
| 6. | Иные сведения | — |

3. Пояснения к сведениям об объекте недвижимости с кадастровым номером 41:01:0010112:455 :

| | |
|----|---|
| 1. | — |
|----|---|

1. Сведения о характерных точках контура объекта недвижимости с кадастровым номером 41:01:0010112:460 :

Система координат МСК-41, зона 1 Зона № 1

| Обозначение характерных точек границ | Содержатся в Едином государственном реестре недвижимости | | | Определены в ходе выполнения комплексных кадастровых работ | | | Метод определения координат | Формулы, примененные для расчета средней квадратической погрешности определения координат характерных точек (Mt), м, с подставленными в такие формулы значениями и итоговые (вычисленные) значения Mt, м |
|--------------------------------------|--|---|-----------|--|--------------|-----------|---|--|
| | координаты, м | | Радиус, м | координаты, м | | Радиус, м | | |
| | X | Y | R | X | Y | R | | |
| 1 | 2 | 3 | 4 | 5 | 6 | 7 | 8 | 9 |
| н9860 | — | — | — | 565 591,58 | 1 407 724,00 | — | Метод спутниковых геодезических измерений (определений) | — |
| н9870 | — | — | — | 565 594,57 | 1 407 748,32 | — | | |
| н9880 | — | — | — | 565 577,73 | 1 407 750,38 | — | | |

| 1 | 2 | 3 | 4 | 5 | 6 | 7 | 8 | 9 |
|-------|---|---|---|------------|--------------|---|---|---|
| н9890 | — | — | — | 565 574,74 | 1 407 726,07 | — | Метод спутниковых геодезических измерений (определений) | — |
| н9860 | — | — | — | 565 591,58 | 1 407 724,00 | — | | |

2. Сведения о характеристиках объекта недвижимости с кадастровым номером 41:01:0010112:460 :

| № п/п | Наименование характеристики | Значение характеристики |
|-------|---|---|
| 1 | 2 | 3 |
| 1. | Вид объекта недвижимости | Здание |
| 2. | Ранее присвоенный государственный учетный номер (инвентарный) здания, сооружения, объекта незавершенного строительства | — |
| 3. | Кадастровый номер земельного участка (земельных участков), в границах которого (которых) расположены здание, сооружение, объект незавершенного строительства | 41:01:0010112:121 |
| 4. | Уникальный учетный номер кадастрового квартала, в границах которого расположены здание, сооружение, объект незавершенного строительства | 41:01:0010112 |
| 5. | Адрес здания, сооружения, объекта незавершенного строительства | — |
| 5.1. | Сведения о местоположении здания, сооружения, объекта незавершенного строительства (при отсутствии адреса) в структурированном в соответствии с федеральной информационной адресной системой виде | Российская Федерация, Камчатский край, Петропавловск-Камчатский г, Крылова ул |
| 5.2. | Дополнительные сведения о местоположении | — |
| 6. | Иные сведения | — |

3. Пояснения к сведениям об объекте недвижимости с кадастровым номером 41:01:0010112:460 :

| | |
|----|---|
| 1. | — |
|----|---|

1. Сведения о характерных точках контура объекта недвижимости с кадастровым номером 41:01:0010112:461 :

| Система координат | | | МСК-41, зона 1 | | | | Зона № 1 | |
|--------------------------------------|--|---|----------------|--|--------------|-----------|---|--|
| Обозначение характерных точек границ | Содержатся в Едином государственном реестре недвижимости | | | Определены в ходе выполнения комплексных кадастровых работ | | | Метод определения координат | Формулы, примененные для расчета средней квадратической погрешности определения координат характерных точек (Mt), м, с подставленными в такие формулы значениями и итоговые (вычисленные) значения Mt, м |
| | координаты, м | | Радиус, м | координаты, м | | Радиус, м | | |
| | X | Y | R | X | Y | R | | |
| 1 | 2 | 3 | 4 | 5 | 6 | 7 | 8 | 9 |
| н9900 | — | — | — | 565 603,45 | 1 407 763,94 | — | Метод спутниковых геодезических измерений (определений) | — |
| н9910 | — | — | — | 565 597,37 | 1 407 776,58 | — | | |
| н9920 | — | — | — | 565 593,18 | 1 407 773,39 | — | | |
| н9930 | — | — | — | 565 582,04 | 1 407 757,64 | — | | |
| н9940 | — | — | — | 565 589,97 | 1 407 757,01 | — | | |
| н9950 | — | — | — | 565 590,96 | 1 407 755,56 | — | | |
| н9900 | — | — | — | 565 603,45 | 1 407 763,94 | — | | |

2. Сведения о характеристиках объекта недвижимости с кадастровым номером 41:01:0010112:461 :

| № п/п | Наименование характеристики | Значение характеристики |
|-------|--|-------------------------|
| 1 | 2 | 3 |
| 1. | Вид объекта недвижимости | Здание |
| 2. | Ранее присвоенный государственный учетный номер (инвентарный) здания, сооружения, объекта незавершенного строительства | — |
| 3. | Кадастровый номер земельного участка (земельных участков), в границах которого (которых) расположены здание, сооружение, объект незавершенного строительства | 41:01:0010112:121 |

| 1 | 2 | 3 |
|------|---|---|
| 4. | Уникальный учетный номер кадастрового квартала, в границах которого расположены здание, сооружение, объект незавершенного строительства | 41:01:0010112 |
| 5. | Адрес здания, сооружения, объекта незавершенного строительства | — |
| 5.1. | Сведения о местоположении здания, сооружения, объекта незавершенного строительства (при отсутствии адреса) в структурированном в соответствии с федеральной информационной адресной системой виде | Российская Федерация, Камчатский край, Петропавловск-Камчатский г, Крылова ул |
| 5.2. | Дополнительные сведения о местоположении | — |
| 6. | Иные сведения | — |

3. Пояснения к сведениям об объекте недвижимости с кадастровым номером 41:01:0010112:461 :

1. —

1. Сведения о характерных точках контура объекта недвижимости с кадастровым номером 41:01:0010112:462 :

Система координат МСК-41, зона 1 Зона № 1

| Обозначение характерных точек границ | Содержатся в Едином государственном реестре недвижимости | | | Определены в ходе выполнения комплексных кадастровых работ | | | Метод определения координат | Формулы, примененные для расчета средней квадратической погрешности определения координат характерных точек (Mt), м, с подставленными в такие формулы значениями и итоговые (вычисленные) значения Mt, м |
|--------------------------------------|--|---|-----------|--|--------------|-----------|---|--|
| | координаты, м | | Радиус, м | координаты, м | | Радиус, м | | |
| | X | Y | R | X | Y | R | | |
| 1 | 2 | 3 | 4 | 5 | 6 | 7 | 8 | 9 |
| н9960 | — | — | — | 565 575,19 | 1 407 716,21 | — | Метод спутниковых геодезических измерений (определений) | — |
| н9970 | — | — | — | 565 573,92 | 1 407 715,23 | — | | |
| н9980 | — | — | — | 565 567,51 | 1 407 708,81 | — | | |
| н9990 | — | — | — | 565 573,32 | 1 407 696,99 | — | | |
| н10000 | — | — | — | 565 582,34 | 1 407 687,52 | — | | |
| н10010 | — | — | — | 565 591,57 | 1 407 700,52 | — | | |

| 1 | 2 | 3 | 4 | 5 | 6 | 7 | 8 | 9 |
|--------|---|---|---|------------|--------------|---|---|---|
| н1002О | — | — | — | 565 586,20 | 1 407 704,35 | — | Метод спутниковых геодезических измерений (определений) | — |
| н1003О | — | — | — | 565 588,07 | 1 407 706,98 | — | | |
| н996О | — | — | — | 565 575,19 | 1 407 716,21 | — | | |

2. Сведения о характеристиках объекта недвижимости с кадастровым номером 41:01:0010112:462 :

| № п/п | Наименование характеристики | Значение характеристики |
|-------|---|---|
| 1 | 2 | 3 |
| 1. | Вид объекта недвижимости | Здание |
| 2. | Ранее присвоенный государственный учетный номер (инвентарный) здания, сооружения, объекта незавершенного строительства | — |
| 3. | Кадастровый номер земельного участка (земельных участков), в границах которого (которых) расположены здание, сооружение, объект незавершенного строительства | 41:01:0010112:121 |
| 4. | Уникальный учетный номер кадастрового квартала, в границах которого расположены здание, сооружение, объект незавершенного строительства | 41:01:0010112 |
| 5. | Адрес здания, сооружения, объекта незавершенного строительства | — |
| 5.1. | Сведения о местоположении здания, сооружения, объекта незавершенного строительства (при отсутствии адреса) в структурированном в соответствии с федеральной информационной адресной системой виде | Российская Федерация, Камчатский край, Петропавловск-Камчатский г, Крылова ул |
| 5.2. | Дополнительные сведения о местоположении | — |
| 6. | Иные сведения | — |

3. Пояснения к сведениям об объекте недвижимости с кадастровым номером 41:01:0010112:462 :

| | |
|----|---|
| 1. | — |
|----|---|

1. Сведения о характерных точках контура объекта недвижимости с кадастровым номером 41:01:0010112:463 :

| Система координат | | | МСК-41, зона 1 | | | | Зона № 1 | |
|--------------------------------------|--|---|----------------|--|--------------|-----------|---|--|
| Обозначение характерных точек границ | Содержатся в Едином государственном реестре недвижимости | | | Определены в ходе выполнения комплексных кадастровых работ | | | Метод определения координат | Формулы, примененные для расчета средней квадратической погрешности определения координат характерных точек (Mt), м, с подставленными в такие формулы значениями и итоговые (вычисленные) значения Mt, м |
| | координаты, м | | Радиус, м | координаты, м | | Радиус, м | | |
| | X | Y | R | X | Y | R | | |
| 1 | 2 | 3 | 4 | 5 | 6 | 7 | 8 | 9 |
| н1004О | — | — | — | 565 594,63 | 1 407 706,80 | — | Метод спутниковых геодезических измерений (определений) | — |
| н1005О | — | — | — | 565 591,79 | 1 407 701,09 | — | | |
| н1006О | — | — | — | 565 596,32 | 1 407 698,84 | — | | |
| н1007О | — | — | — | 565 599,16 | 1 407 704,56 | — | | |
| н1004О | — | — | — | 565 594,63 | 1 407 706,80 | — | | |

2. Сведения о характеристиках объекта недвижимости с кадастровым номером 41:01:0010112:463 :

| № п/п | Наименование характеристики | Значение характеристики |
|-------|--|-------------------------|
| 1 | 2 | 3 |
| 1. | Вид объекта недвижимости | Здание |
| 2. | Ранее присвоенный государственный учетный номер (инвентарный) здания, сооружения, объекта незавершенного строительства | — |
| 3. | Кадастровый номер земельного участка (земельных участков), в границах которого (которых) расположены здание, сооружение, объект незавершенного строительства | 41:01:0010112:121 |
| 4. | Уникальный учетный номер кадастрового квартала, в границах которого расположены здание, сооружение, объект незавершенного строительства | 41:01:0010112 |

| | | |
|------|---|---|
| 1 | 2 | 3 |
| 5. | Адрес здания, сооружения, объекта незавершенного строительства | — |
| 5.1. | Сведения о местоположении здания, сооружения, объекта незавершенного строительства (при отсутствии адреса) в структурированном в соответствии с федеральной информационной адресной системой виде | Российская Федерация, Камчатский край, Петропавловск-Камчатский г, Крылова ул |
| 5.2. | Дополнительные сведения о местоположении | — |
| 6. | Иные сведения | — |

3. Пояснения к сведениям об объекте недвижимости с кадастровым номером 41:01:0010112:463 :

| | |
|----|---|
| 1. | — |
|----|---|

1. Сведения о характерных точках контура объекта недвижимости с кадастровым номером 41:01:0010112:466 :

Система координат МСК-41, зона 1 Зона № 1

| Обозначение характерных точек границ | Содержатся в Едином государственном реестре недвижимости | | | Определены в ходе выполнения комплексных кадастровых работ | | | Метод определения координат | Формулы, примененные для расчета средней квадратической погрешности определения координат характерных точек (Mt), м, с подставленными в такие формулы значениями и итоговые (вычисленные) значения Mt, м |
|--------------------------------------|--|---|-----------|--|--------------|-----------|---|--|
| | координаты, м | | Радиус, м | координаты, м | | Радиус, м | | |
| | X | Y | R | X | Y | R | | |
| 1 | 2 | 3 | 4 | 5 | 6 | 7 | 8 | 9 |
| н10080 | — | — | — | 565 557,19 | 1 406 814,31 | — | Метод спутниковых геодезических измерений (определений) | — |
| н10090 | — | — | — | 565 553,82 | 1 406 815,46 | — | | |
| н10100 | — | — | — | 565 550,72 | 1 406 806,40 | — | | |
| н10110 | — | — | — | 565 555,23 | 1 406 804,88 | — | | |
| н10120 | — | — | — | 565 556,44 | 1 406 808,44 | — | | |
| н10130 | — | — | — | 565 555,31 | 1 406 808,83 | — | | |
| н10080 | — | — | — | 565 557,19 | 1 406 814,31 | — | | |

2. Сведения о характеристиках объекта недвижимости с кадастровым номером 41:01:0010112:466 :

| № п/п | Наименование характеристики | Значение характеристики |
|-------|---|--|
| 1 | 2 | 3 |
| 1. | Вид объекта недвижимости | Здание |
| 2. | Ранее присвоенный государственный учетный номер (инвентарный) здания, сооружения, объекта незавершенного строительства | — |
| 3. | Кадастровый номер земельного участка (земельных участков), в границах которого (которых) расположены здание, сооружение, объект незавершенного строительства | 41:01:0010112:135 |
| 4. | Уникальный учетный номер кадастрового квартала, в границах которого расположены здание, сооружение, объект незавершенного строительства | 41:01:0010112 |
| 5. | Адрес здания, сооружения, объекта незавершенного строительства | — |
| 5.1. | Сведения о местоположении здания, сооружения, объекта незавершенного строительства (при отсутствии адреса) в структурированном в соответствии с федеральной информационной адресной системой виде | Российская Федерация, Камчатский край, Петропавловск-Камчатский г, Якутская ул, д 2а |
| 5.2. | Дополнительные сведения о местоположении | — |
| 6. | Иные сведения | — |

3. Пояснения к сведениям об объекте недвижимости с кадастровым номером 41:01:0010112:466 :

| | |
|----|---|
| 1. | — |
|----|---|

1. Сведения о характерных точках контура объекта недвижимости с кадастровым номером 41:01:0010112:497 :

| Система координат | | МСК-41, зона 1 | | | | | Зона № 1 | |
|--------------------------------------|--|----------------|-----------|--|--------------|-----------|---|--|
| Обозначение характерных точек границ | Содержатся в Едином государственном реестре недвижимости | | | Определены в ходе выполнения комплексных кадастровых работ | | | Метод определения координат | Формулы, примененные для расчета средней квадратической погрешности определения координат характерных точек (Mt), м, с подставленными в такие формулы значениями и итоговые (вычисленные) значения Mt, м |
| | координаты, м | | Радиус, м | координаты, м | | Радиус, м | | |
| | X | Y | R | X | Y | R | | |
| 1 | 2 | 3 | 4 | 5 | 6 | 7 | 8 | 9 |
| н10340 | — | — | — | 565 337,84 | 1 407 208,36 | — | Метод спутниковых геодезических измерений (определений) | — |

| 1 | 2 | 3 | 4 | 5 | 6 | 7 | 8 | 9 |
|--------|---|---|---|------------|--------------|---|---|---|
| н10350 | — | — | — | 565 333,84 | 1 407 205,70 | — | Метод спутниковых геодезических измерений (определений) | — |
| н10360 | — | — | — | 565 336,28 | 1 407 202,02 | — | | |
| н10370 | — | — | — | 565 340,28 | 1 407 204,69 | — | | |
| н10340 | — | — | — | 565 337,84 | 1 407 208,36 | — | | |

2. Сведения о характеристиках объекта недвижимости с кадастровым номером 41:01:0010112:497 :

| № п/п | Наименование характеристики | Значение характеристики |
|-------|---|--|
| 1 | 2 | 3 |
| 1. | Вид объекта недвижимости | Здание |
| 2. | Ранее присвоенный государственный учетный номер (инвентарный) здания, сооружения, объекта незавершенного строительства | — |
| 3. | Кадастровый номер земельного участка (земельных участков), в границах которого (которых) расположены здание, сооружение, объект незавершенного строительства | 41:01:0010112:194 |
| 4. | Уникальный учетный номер кадастрового квартала, в границах которого расположены здание, сооружение, объект незавершенного строительства | 41:01:0010112 |
| 5. | Адрес здания, сооружения, объекта незавершенного строительства | — |
| 5.1. | Сведения о местоположении здания, сооружения, объекта незавершенного строительства (при отсутствии адреса) в структурированном в соответствии с федеральной информационной адресной системой виде | Российская Федерация, Камчатский край, Петропавловск-Камчатский г, Оссорская ул, д 5/2 |
| 5.2. | Дополнительные сведения о местоположении | — |
| 6. | Иные сведения | — |

3. Пояснения к сведениям об объекте недвижимости с кадастровым номером 41:01:0010112:497 :

| | |
|----|---|
| 1. | — |
|----|---|

1. Сведения о характерных точках контура объекта недвижимости с кадастровым номером _____ :

| Система координат _____ | | | | | | | Зона № _____ | |
|--------------------------------------|--|---|-----------|--|---|-----------|-----------------------------|--|
| Обозначение характерных точек границ | Содержатся в Едином государственном реестре недвижимости | | | Определены в ходе выполнения комплексных кадастровых работ | | | Метод определения координат | Формулы, примененные для расчета средней квадратической погрешности определения координат характерных точек (Mt), м, с подставленными в такие формулы значениями и итоговые (вычисленные) значения Mt, м |
| | координаты, м | | Радиус, м | координаты, м | | Радиус, м | | |
| | X | Y | R | X | Y | R | | |
| 1 | 2 | 3 | 4 | 5 | 6 | 7 | 8 | 9 |
| | | | | | | | | |

2. Сведения о характеристиках объекта недвижимости с кадастровым номером _____ 41:01:0010112:448 _____ :

| № п/п | Наименование характеристики | Значение характеристики |
|-------|---|---|
| 1 | 2 | 3 |
| 1. | Вид объекта недвижимости | Сооружение |
| 2. | Ранее присвоенный государственный учетный номер (инвентарный) здания, сооружения, объекта незавершенного строительства | — |
| 3. | Кадастровый номер земельного участка (земельных участков), в границах которого (которых) расположены здание, сооружение, объект незавершенного строительства | — |
| 4. | Уникальный учетный номер кадастрового квартала, в границах которого расположены здание, сооружение, объект незавершенного строительства | 41:01:0010112 |
| 5. | Адрес здания, сооружения, объекта незавершенного строительства | — |
| 5.1. | Сведения о местоположении здания, сооружения, объекта незавершенного строительства (при отсутствии адреса) в структурированном в соответствии с федеральной информационной адресной системой виде | Российская Федерация, Камчатский край, Петропавловск-Камчатский г, ГСК 42 |
| 5.2. | Дополнительные сведения о местоположении | в р-оне пр-та Победы, д.81, гаражный бокс №40 |
| 6. | Иные сведения | — |

3. Пояснения к сведениям об объекте недвижимости с кадастровым номером _____ 41:01:0010112:448 _____ :

| | |
|----|---|
| 1. | — |
|----|---|

| 1. Сведения о характерных точках контура объекта недвижимости с кадастровым номером <u>41:01:0010112:1123</u> : | | | | | | | | |
|---|--|---|-----------------|--|--------------|-----------|---|--|
| Система координат <u>МСК-41, зона 1</u> | | | Зона № <u>1</u> | | | | | |
| Обозначение характерных точек границ | Содержатся в Едином государственном реестре недвижимости | | | Определены в ходе выполнения комплексных кадастровых работ | | | Метод определения координат | Формулы, примененные для расчета средней квадратической погрешности определения координат характерных точек (Mt), м, с подставленными в такие формулы значениями и итоговые (вычисленные) значения Mt, м |
| | координаты, м | | Радиус, м | координаты, м | | Радиус, м | | |
| | X | Y | R | X | Y | R | | |
| 1 | 2 | 3 | 4 | 5 | 6 | 7 | 8 | 9 |
| н13140 | — | — | — | 565 553,60 | 1 407 475,70 | — | Метод спутниковых геодезических измерений (определений) | — |
| н13150 | — | — | — | 565 553,55 | 1 407 476,68 | — | | |
| н13160 | — | — | — | 565 553,29 | 1 407 477,67 | — | | |
| н13170 | — | — | — | 565 552,62 | 1 407 478,60 | — | | |
| н13180 | — | — | — | 565 551,64 | 1 407 479,31 | — | | |
| н13190 | — | — | — | 565 550,36 | 1 407 479,54 | — | | |
| н13200 | — | — | — | 565 549,36 | 1 407 479,37 | — | | |
| н13210 | — | — | — | 565 548,42 | 1 407 478,89 | — | | |
| н13220 | — | — | — | 565 547,68 | 1 407 478,04 | — | | |
| н13230 | — | — | — | 565 547,22 | 1 407 477,04 | — | | |
| н13240 | — | — | — | 565 547,10 | 1 407 476,07 | — | | |
| н13250 | — | — | — | 565 547,30 | 1 407 474,80 | — | | |
| н13260 | — | — | — | 565 547,88 | 1 407 473,86 | — | | |

| 1 | 2 | 3 | 4 | 5 | 6 | 7 | 8 | 9 |
|--------|---|---|---|------------|--------------|---|---|---|
| н13270 | — | — | — | 565 548,60 | 1 407 473,20 | — | Метод спутниковых геодезических измерений (определений) | — |
| н13280 | — | — | — | 565 549,48 | 1 407 472,80 | — | | |
| н13290 | — | — | — | 565 550,54 | 1 407 472,70 | — | | |
| н13300 | — | — | — | 565 551,68 | 1 407 472,96 | — | | |
| н13310 | — | — | — | 565 552,56 | 1 407 473,52 | — | | |
| н13320 | — | — | — | 565 553,23 | 1 407 474,42 | — | | |
| н13140 | — | — | — | 565 553,60 | 1 407 475,70 | — | | |

2. Сведения о характеристиках объекта недвижимости с кадастровым номером 41:01:0010112:1123 :

| № п/п | Наименование характеристики | Значение характеристики |
|-------|---|---|
| 1 | 2 | 3 |
| 1. | Вид объекта недвижимости | Сооружение |
| 2. | Ранее присвоенный государственный учетный номер (инвентарный) здания, сооружения, объекта незавершенного строительства | Инвентарный номер 0635, Условный номер 41-41-01/047/2011-140 |
| 3. | Кадастровый номер земельного участка (земельных участков), в границах которого (которых) расположены здание, сооружение, объект незавершенного строительства | 41:01:0010112:96 |
| 4. | Уникальный учетный номер кадастрового квартала, в границах которого расположены здание, сооружение, объект незавершенного строительства | 41:01:0010112 |
| 5. | Адрес здания, сооружения, объекта незавершенного строительства | — |
| 5.1. | Сведения о местоположении здания, сооружения, объекта незавершенного строительства (при отсутствии адреса) в структурированном в соответствии с федеральной информационной адресной системой виде | Российская Федерация, Камчатский край, Петропавловск-Камчатский г |
| 5.2. | Дополнительные сведения о местоположении | пос.Моховая, военный городок 10 "Моховая" |
| 6. | Иные сведения | — |

3. Пояснения к сведениям об объекте недвижимости с кадастровым номером 41:01:0010112:1123 :

1. —

1. Сведения о характерных точках контура объекта недвижимости с кадастровым номером 41:01:0010112:1122 :

Система координат МСК-41, зона 1 Зона № 1

| Обозначение характерных точек границ | Содержатся в Едином государственном реестре недвижимости | | | Определены в ходе выполнения комплексных кадастровых работ | | | Метод определения координат | Формулы, примененные для расчета средней квадратической погрешности определения координат характерных точек (Mt), м, с подставленными в такие формулы значениями и итоговые (вычисленные) значения Mt, м |
|--------------------------------------|--|---|-----------|--|--------------|-----------|---|--|
| | координаты, м | | Радиус, м | координаты, м | | Радиус, м | | |
| | X | Y | R | X | Y | R | | |
| 1 | 2 | 3 | 4 | 5 | 6 | 7 | 8 | 9 |
| н13330 | — | — | — | 565 571,74 | 1 407 451,51 | — | Метод спутниковых геодезических измерений (определений) | — |
| н13340 | — | — | — | 565 571,69 | 1 407 452,50 | — | | |
| н13350 | — | — | — | 565 571,44 | 1 407 453,48 | — | | |
| н13360 | — | — | — | 565 570,76 | 1 407 454,42 | — | | |
| н13370 | — | — | — | 565 569,79 | 1 407 455,12 | — | | |
| н13380 | — | — | — | 565 568,50 | 1 407 455,36 | — | | |
| н13390 | — | — | — | 565 567,51 | 1 407 455,18 | — | | |
| н13400 | — | — | — | 565 566,56 | 1 407 454,70 | — | | |
| н13410 | — | — | — | 565 565,82 | 1 407 453,85 | — | | |
| н13420 | — | — | — | 565 565,36 | 1 407 452,86 | — | | |
| н13430 | — | — | — | 565 565,24 | 1 407 451,88 | — | | |
| н13440 | — | — | — | 565 565,44 | 1 407 450,62 | — | | |

| 1 | 2 | 3 | 4 | 5 | 6 | 7 | 8 | 9 |
|--------|---|---|---|------------|--------------|---|---|---|
| н13450 | — | — | — | 565 566,02 | 1 407 449,68 | — | Метод спутниковых геодезических измерений (определений) | — |
| н13460 | — | — | — | 565 566,74 | 1 407 449,02 | — | | |
| н13470 | — | — | — | 565 567,62 | 1 407 448,62 | — | | |
| н13480 | — | — | — | 565 568,69 | 1 407 448,52 | — | | |
| н13490 | — | — | — | 565 569,82 | 1 407 448,78 | — | | |
| н13500 | — | — | — | 565 570,70 | 1 407 449,34 | — | | |
| н13510 | — | — | — | 565 571,38 | 1 407 450,23 | — | | |
| н13330 | — | — | — | 565 571,74 | 1 407 451,51 | — | | |

2. Сведения о характеристиках объекта недвижимости с кадастровым номером 41:01:0010112:1122 :

| № п/п | Наименование характеристики | Значение характеристики |
|-------|--|--|
| 1 | 2 | 3 |
| 1. | Вид объекта недвижимости | Сооружение |
| 2. | Ранее присвоенный государственный учетный номер (инвентарный) здания, сооружения, объекта незавершенного строительства | Инвентарный номер 0635, Условный номер 41-41-01/047/2011-291 |
| 3. | Кадастровый номер земельного участка (земельных участков), в границах которого (которых) расположены здание, сооружение, объект незавершенного строительства | 41:01:0010112:96 |
| 4. | Уникальный учетный номер кадастрового квартала, в границах которого расположены здание, сооружение, объект незавершенного строительства | 41:01:0010112 |

| 1 | 2 | 3 |
|------|---|---|
| 5. | Адрес здания, сооружения, объекта незавершенного строительства | — |
| 5.1. | Сведения о местоположении здания, сооружения, объекта незавершенного строительства (при отсутствии адреса) в структурированном в соответствии с федеральной информационной адресной системой виде | Российская Федерация, Камчатский край, Петропавловск-Камчатский г |
| 5.2. | Дополнительные сведения о местоположении | пос.Моховая, военный городок 10 "Моховая" |
| 6. | Иные сведения | — |

3. Пояснения к сведениям об объекте недвижимости с кадастровым номером 41:01:0010112:1122 :

| | |
|----|---|
| 1. | — |
|----|---|

1. Сведения о характерных точках контура объекта недвижимости с кадастровым номером 41:01:0010112:1120 :

| | | | |
|-------------------|-----------------------|--------|----------|
| Система координат | <u>МСК-41, зона 1</u> | Зона № | <u>1</u> |
|-------------------|-----------------------|--------|----------|

| Обозначение характерных точек границ | Содержатся в Едином государственном реестре недвижимости | | | Определены в ходе выполнения комплексных кадастровых работ | | | Метод определения координат | Формулы, примененные для расчета средней квадратической погрешности определения координат характерных точек (Mt), м, с подставленными в такие формулы значениями и итоговые (вычисленные) значения Mt, м |
|--------------------------------------|--|---|-----------|--|--------------|-----------|---|--|
| | координаты, м | | Радиус, м | координаты, м | | Радиус, м | | |
| | X | Y | R | X | Y | R | | |
| 1 | 2 | 3 | 4 | 5 | 6 | 7 | 8 | 9 |
| н13520 | — | — | — | 565 572,55 | 1 407 476,04 | — | Метод спутниковых геодезических измерений (определений) | — |
| н13530 | — | — | — | 565 572,50 | 1 407 477,03 | — | | |
| н13540 | — | — | — | 565 572,24 | 1 407 478,02 | — | | |
| н13550 | — | — | — | 565 571,57 | 1 407 478,95 | — | | |
| н13560 | — | — | — | 565 570,60 | 1 407 479,66 | — | | |
| н13570 | — | — | — | 565 569,31 | 1 407 479,90 | — | | |
| н13580 | — | — | — | 565 568,32 | 1 407 479,72 | — | | |

| 1 | 2 | 3 | 4 | 5 | 6 | 7 | 8 | 9 |
|--------|---|---|---|------------|--------------|---|---|---|
| н13590 | — | — | — | 565 567,38 | 1 407 479,24 | — | Метод спутниковых геодезических измерений (определений) | — |
| н13600 | — | — | — | 565 566,64 | 1 407 478,38 | — | | |
| н13610 | — | — | — | 565 566,17 | 1 407 477,40 | — | | |
| н13620 | — | — | — | 565 566,05 | 1 407 476,42 | — | | |
| н13630 | — | — | — | 565 566,26 | 1 407 475,16 | — | | |
| н13640 | — | — | — | 565 566,84 | 1 407 474,21 | — | | |
| н13650 | — | — | — | 565 567,55 | 1 407 473,56 | — | | |
| н13660 | — | — | — | 565 568,44 | 1 407 473,15 | — | | |
| н13670 | — | — | — | 565 569,50 | 1 407 473,05 | — | | |
| н13680 | — | — | — | 565 570,63 | 1 407 473,31 | — | | |
| н13690 | — | — | — | 565 571,52 | 1 407 473,88 | — | | |
| н13700 | — | — | — | 565 572,19 | 1 407 474,76 | — | | |
| н13520 | — | — | — | 565 572,55 | 1 407 476,04 | — | | |

2. Сведения о характеристиках объекта недвижимости с кадастровым номером 41:01:0010112:1120 :

| № п/п | Наименование характеристики | Значение характеристики |
|-------|--|-------------------------|
| 1 | 2 | 3 |
| 1. | Вид объекта недвижимости | Сооружение |
| 2. | Ранее присвоенный государственный учетный номер (инвентарный) здания, сооружения, объекта незавершенного строительства | — |

| 1 | 2 | 3 |
|------|---|---|
| 3. | Кадастровый номер земельного участка (земельных участков), в границах которого (которых) расположены здание, сооружение, объект незавершенного строительства | 41:01:0010112:96 |
| 4. | Уникальный учетный номер кадастрового квартала, в границах которого расположены здание, сооружение, объект незавершенного строительства | 41:01:0010112 |
| 5. | Адрес здания, сооружения, объекта незавершенного строительства | — |
| 5.1. | Сведения о местоположении здания, сооружения, объекта незавершенного строительства (при отсутствии адреса) в структурированном в соответствии с федеральной информационной адресной системой виде | Российская Федерация, Камчатский край, Петропавловск-Камчатский г |
| 5.2. | Дополнительные сведения о местоположении | пос.Моховая, военный городок 10 "Моховая" |
| 6. | Иные сведения | — |

3. Пояснения к сведениям об объекте недвижимости с кадастровым номером 41:01:0010112:1120 :

| | |
|----|---|
| 1. | — |
|----|---|

1. Сведения о характерных точках контура объекта недвижимости с кадастровым номером 41:01:0010112:291 :

Система координат МСК-41, зона 1 Зона № 1

| Обозначение характерных точек границ | Содержатся в Едином государственном реестре недвижимости | | | Определены в ходе выполнения комплексных кадастровых работ | | | Метод определения координат | Формулы, примененные для расчета средней квадратической погрешности определения координат характерных точек (Mt), м, с подставленными в такие формулы значениями и итоговые (вычисленные) значения Mt, м |
|--------------------------------------|--|---|-----------|--|--------------|-----------|---|--|
| | координаты, м | | Радиус, м | координаты, м | | Радиус, м | | |
| | X | Y | R | X | Y | R | | |
| 1 | 2 | 3 | 4 | 5 | 6 | 7 | 8 | 9 |
| н13710 | — | — | — | 565 737,92 | 1 406 621,65 | — | Метод спутниковых геодезических измерений (определений) | — |
| н13720 | — | — | — | 565 727,88 | 1 406 629,76 | — | | |
| н13730 | — | — | — | 565 723,22 | 1 406 623,98 | — | | |
| н13740 | — | — | — | 565 723,11 | 1 406 622,22 | — | | |

| 1 | 2 | 3 | 4 | 5 | 6 | 7 | 8 | 9 |
|--------|---|---|---|------------|--------------|---|---|---|
| н13750 | — | — | — | 565 726,84 | 1 406 619,23 | — | Метод спутниковых геодезических измерений (определений) | — |
| н13760 | — | — | — | 565 728,76 | 1 406 619,50 | — | | |
| н13770 | — | — | — | 565 733,25 | 1 406 615,87 | — | | |
| н13710 | — | — | — | 565 737,92 | 1 406 621,65 | — | | |

2. Сведения о характеристиках объекта недвижимости с кадастровым номером 41:01:0010112:291 :

| № п/п | Наименование характеристики | Значение характеристики |
|-------|---|--|
| 1 | 2 | 3 |
| 1. | Вид объекта недвижимости | Здание |
| 2. | Ранее присвоенный государственный учетный номер (инвентарный) здания, сооружения, объекта незавершенного строительства | — |
| 3. | Кадастровый номер земельного участка (земельных участков), в границах которого (которых) расположены здание, сооружение, объект незавершенного строительства | 41:01:0010112:2617 |
| 4. | Уникальный учетный номер кадастрового квартала, в границах которого расположены здание, сооружение, объект незавершенного строительства | 41:01:0010112 |
| 5. | Адрес здания, сооружения, объекта незавершенного строительства | — |
| 5.1. | Сведения о местоположении здания, сооружения, объекта незавершенного строительства (при отсутствии адреса) в структурированном в соответствии с федеральной информационной адресной системой виде | Российская Федерация, Камчатский край, Петропавловск-Камчатский г, Приморская ул, д 94 |
| 5.2. | Дополнительные сведения о местоположении | — |
| 6. | Иные сведения | — |

3. Пояснения к сведениям об объекте недвижимости с кадастровым номером 41:01:0010112:291 :

| | |
|----|---|
| 1. | — |
|----|---|

1. Сведения о характерных точках контура объекта недвижимости с кадастровым номером 41:01:0010112:289 :

| Система координат | | | МСК-41, зона 1 | | | | Зона № 1 | |
|--------------------------------------|--|---|----------------|--|--------------|-----------|---|--|
| Обозначение характерных точек границ | Содержатся в Едином государственном реестре недвижимости | | | Определены в ходе выполнения комплексных кадастровых работ | | | Метод определения координат | Формулы, примененные для расчета средней квадратической погрешности определения координат характерных точек (Mt), м, с подставленными в такие формулы значениями и итоговые (вычисленные) значения Mt, м |
| | координаты, м | | Радиус, м | координаты, м | | Радиус, м | | |
| | X | Y | R | X | Y | R | | |
| 1 | 2 | 3 | 4 | 5 | 6 | 7 | 8 | 9 |
| н13780 | — | — | — | 565 708,04 | 1 406 532,12 | — | Метод спутниковых геодезических измерений (определений) | — |
| н13790 | — | — | — | 565 691,35 | 1 406 541,44 | — | | |
| н13800 | — | — | — | 565 678,34 | 1 406 518,14 | — | | |
| н13810 | — | — | — | 565 695,02 | 1 406 508,82 | — | | |
| н13780 | — | — | — | 565 708,04 | 1 406 532,12 | — | | |

2. Сведения о характеристиках объекта недвижимости с кадастровым номером 41:01:0010112:289 :

| № п/п | Наименование характеристики | Значение характеристики |
|-------|--|-------------------------|
| 1 | 2 | 3 |
| 1. | Вид объекта недвижимости | Здание |
| 2. | Ранее присвоенный государственный учетный номер (инвентарный) здания, сооружения, объекта незавершенного строительства | — |
| 3. | Кадастровый номер земельного участка (земельных участков), в границах которого (которых) расположены здание, сооружение, объект незавершенного строительства | 41:01:0010112:2616 |
| 4. | Уникальный учетный номер кадастрового квартала, в границах которого расположены здание, сооружение, объект незавершенного строительства | 41:01:0010112 |

| | | |
|------|---|--|
| 1 | 2 | 3 |
| 5. | Адрес здания, сооружения, объекта незавершенного строительства | — |
| 5.1. | Сведения о местоположении здания, сооружения, объекта незавершенного строительства (при отсутствии адреса) в структурированном в соответствии с федеральной информационной адресной системой виде | Российская Федерация, Камчатский край, Петропавловск-Камчатский г, Приморская ул, д 94 |
| 5.2. | Дополнительные сведения о местоположении | — |
| 6. | Иные сведения | — |

3. Пояснения к сведениям об объекте недвижимости с кадастровым номером 41:01:0010112:289 :

| | |
|----|---|
| 1. | — |
|----|---|

1. Сведения о характерных точках контура объекта недвижимости с кадастровым номером 41:01:0010112:290 :

| Система координат | | | МСК-41, зона 1 | | | | Зона № | | 1 |
|--------------------------------------|--|---|----------------|--|--------------|-----------|---|--|---|
| Обозначение характерных точек границ | Содержатся в Едином государственном реестре недвижимости | | | Определены в ходе выполнения комплексных кадастровых работ | | | Метод определения координат | Формулы, примененные для расчета средней квадратической погрешности определения координат характерных точек (Mt), м, с подставленными в такие формулы значениями и итоговые (вычисленные) значения Mt, м | |
| | координаты, м | | Радиус, м | координаты, м | | Радиус, м | | | |
| | X | Y | R | X | Y | R | | | |
| 1 | 2 | 3 | 4 | 5 | 6 | 7 | 8 | 9 | |
| н13820 | — | — | — | 565 689,98 | 1 406 605,14 | — | Метод спутниковых геодезических измерений (определений) | — | |
| н13830 | — | — | — | 565 698,72 | 1 406 600,21 | — | | | |
| н13840 | — | — | — | 565 661,88 | 1 406 534,86 | — | | | |
| н13850 | — | — | — | 565 664,83 | 1 406 533,20 | — | | | |
| н13860 | — | — | — | 565 656,80 | 1 406 518,94 | — | | | |
| н13870 | — | — | — | 565 682,85 | 1 406 504,26 | — | | | |
| н13880 | — | — | — | 565 679,23 | 1 406 497,83 | — | | | |

| 1 | 2 | 3 | 4 | 5 | 6 | 7 | 8 | 9 |
|--------|---|---|---|------------|--------------|---|---|---|
| н13890 | — | — | — | 565 652,88 | 1 406 512,68 | — | Метод спутниковых геодезических измерений (определений) | — |
| н13900 | — | — | — | 565 652,54 | 1 406 512,08 | — | | |
| н13910 | — | — | — | 565 643,62 | 1 406 517,06 | — | | |
| н13920 | — | — | — | 565 646,76 | 1 406 523,05 | — | | |
| н13930 | — | — | — | 565 647,12 | 1 406 522,85 | — | | |
| н13940 | — | — | — | 565 672,08 | 1 406 566,36 | — | | |
| н13950 | — | — | — | 565 668,94 | 1 406 568,17 | — | | |
| н13820 | — | — | — | 565 689,98 | 1 406 605,14 | — | | |

2. Сведения о характеристиках объекта недвижимости с кадастровым номером 41:01:0010112:290 :

| № п/п | Наименование характеристики | Значение характеристики |
|-------|--|-------------------------|
| 1 | 2 | 3 |
| 1. | Вид объекта недвижимости | Здание |
| 2. | Ранее присвоенный государственный учетный номер (инвентарный) здания, сооружения, объекта незавершенного строительства | — |
| 3. | Кадастровый номер земельного участка (земельных участков), в границах которого (которых) расположены здание, сооружение, объект незавершенного строительства | 41:01:0010112:2616 |
| 4. | Уникальный учетный номер кадастрового квартала, в границах которого расположены здание, сооружение, объект незавершенного строительства | 41:01:0010112 |

| | | |
|------|---|--|
| 1 | 2 | 3 |
| 5. | Адрес здания, сооружения, объекта незавершенного строительства | — |
| 5.1. | Сведения о местоположении здания, сооружения, объекта незавершенного строительства (при отсутствии адреса) в структурированном в соответствии с федеральной информационной адресной системой виде | Российская Федерация, Камчатский край, Петропавловск-Камчатский г, Приморская ул, д 94 |
| 5.2. | Дополнительные сведения о местоположении | — |
| 6. | Иные сведения | — |

3. Пояснения к сведениям об объекте недвижимости с кадастровым номером 41:01:0010112:290 :

| | |
|----|---|
| 1. | — |
|----|---|

1. Сведения о характерных точках контура объекта недвижимости с кадастровым номером 41:01:0010112:292 :

| | | | |
|-------------------|-----------------------|--------|----------|
| Система координат | <u>МСК-41, зона 1</u> | Зона № | <u>1</u> |
|-------------------|-----------------------|--------|----------|

| Обозначение характерных точек границ | Содержатся в Едином государственном реестре недвижимости | | | Определены в ходе выполнения комплексных кадастровых работ | | | Метод определения координат | Формулы, примененные для расчета средней квадратической погрешности определения координат характерных точек (Mt), м, с подставленными в такие формулы значениями и итоговые (вычисленные) значения Mt, м |
|--------------------------------------|--|---|-----------|--|--------------|-----------|---|--|
| | координаты, м | | Радиус, м | координаты, м | | Радиус, м | | |
| | X | Y | R | X | Y | R | | |
| 1 | 2 | 3 | 4 | 5 | 6 | 7 | 8 | 9 |
| н13960 | — | — | — | 565 904,70 | 1 406 645,81 | — | Метод спутниковых геодезических измерений (определений) | — |
| н13970 | — | — | — | 565 907,76 | 1 406 642,60 | — | | |
| н13980 | — | — | — | 565 912,88 | 1 406 647,48 | — | | |
| н13990 | — | — | — | 565 909,83 | 1 406 650,68 | — | | |
| н13960 | — | — | — | 565 904,70 | 1 406 645,81 | — | | |

2. Сведения о характеристиках объекта недвижимости с кадастровым номером 41:01:0010112:292 :

| № п/п | Наименование характеристики | Значение характеристики |
|-------|-----------------------------|-------------------------|
| 1 | 2 | 3 |
| 1. | Вид объекта недвижимости | Здание |

| | | |
|------|---|--|
| 1 | 2 | 3 |
| 2. | Ранее присвоенный государственный учетный номер (инвентарный) здания, сооружения, объекта незавершенного строительства | — |
| 3. | Кадастровый номер земельного участка (земельных участков), в границах которого (которых) расположены здание, сооружение, объект незавершенного строительства | — |
| 4. | Уникальный учетный номер кадастрового квартала, в границах которого расположены здание, сооружение, объект незавершенного строительства | 41:01:0010112 |
| 5. | Адрес здания, сооружения, объекта незавершенного строительства | — |
| 5.1. | Сведения о местоположении здания, сооружения, объекта незавершенного строительства (при отсутствии адреса) в структурированном в соответствии с федеральной информационной адресной системой виде | Российская Федерация, Камчатский край, Петропавловск-Камчатский г, Приморская ул, д 94 |
| 5.2. | Дополнительные сведения о местоположении | — |
| 6. | Иные сведения | — |

3. Пояснения к сведениям об объекте недвижимости с кадастровым номером 41:01:0010112:292 :

| | |
|----|---|
| 1. | — |
|----|---|

1. Сведения о характерных точках контура объекта недвижимости с кадастровым номером 41:01:0000000:1418 :

Система координат МСК-41, зона 1 Зона № 1

| Обозначение характерных точек границ | Содержатся в Едином государственном реестре недвижимости | | | Определены в ходе выполнения комплексных кадастровых работ | | | Метод определения координат | Формулы, примененные для расчета средней квадратической погрешности определения координат характерных точек (Mt), м, с подставленными в такие формулы значениями и итоговые (вычисленные) значения Mt, м |
|--------------------------------------|--|---|-----------|--|--------------|-----------|---|--|
| | координаты, м | | Радиус, м | координаты, м | | Радиус, м | | |
| | X | Y | R | X | Y | R | | |
| 1 | 2 | 3 | 4 | 5 | 6 | 7 | 8 | 9 |
| н1400О | — | — | — | 565 093,11 | 1 407 539,94 | — | Метод спутниковых геодезических измерений (определений) | — |
| н1401О | — | — | — | 565 094,72 | 1 407 531,66 | — | | |
| н1402О | — | — | — | 565 100,28 | 1 407 532,74 | — | | |

| 1 | 2 | 3 | 4 | 5 | 6 | 7 | 8 | 9 |
|--------|---|---|---|------------|--------------|---|---|---|
| н1403О | — | — | — | 565 098,67 | 1 407 541,02 | — | Метод спутниковых геодезических измерений (определений) | — |
| н1400О | — | — | — | 565 093,11 | 1 407 539,94 | — | | |

2. Сведения о характеристиках объекта недвижимости с кадастровым номером 41:01:0000000:1418 :

| № п/п | Наименование характеристики | Значение характеристики |
|-------|---|---|
| 1 | 2 | 3 |
| 1. | Вид объекта недвижимости | Здание |
| 2. | Ранее присвоенный государственный учетный номер (инвентарный) здания, сооружения, объекта незавершенного строительства | — |
| 3. | Кадастровый номер земельного участка (земельных участков), в границах которого (которых) расположены здание, сооружение, объект незавершенного строительства | 41:01:0010112:239 |
| 4. | Уникальный учетный номер кадастрового квартала, в границах которого расположены здание, сооружение, объект незавершенного строительства | 41:01:0010112 |
| 5. | Адрес здания, сооружения, объекта незавершенного строительства | — |
| 5.1. | Сведения о местоположении здания, сооружения, объекта незавершенного строительства (при отсутствии адреса) в структурированном в соответствии с федеральной информационной адресной системой виде | Российская Федерация, Камчатский край, Петропавловск-Камчатский г |
| 5.2. | Дополнительные сведения о местоположении | микрорайон 115А |
| 6. | Иные сведения | — |

3. Пояснения к сведениям об объекте недвижимости с кадастровым номером 41:01:0000000:1418 :

| | |
|----|---|
| 1. | — |
|----|---|

1. Сведения о характерных точках контура объекта недвижимости с кадастровым номером 41:01:0010112:1121 :

| Система координат | | | МСК-41, зона 1 | | | | Зона № 1 | |
|--------------------------------------|--|---|----------------|--|--------------|-----------|---|--|
| Обозначение характерных точек границ | Содержатся в Едином государственном реестре недвижимости | | | Определены в ходе выполнения комплексных кадастровых работ | | | Метод определения координат | Формулы, примененные для расчета средней квадратической погрешности определения координат характерных точек (Mt), м, с подставленными в такие формулы значениями и итоговые (вычисленные) значения Mt, м |
| | координаты, м | | Радиус, м | координаты, м | | Радиус, м | | |
| | X | Y | R | X | Y | R | | |
| 1 | 2 | 3 | 4 | 5 | 6 | 7 | 8 | 9 |
| н14040 | — | — | — | 565 597,08 | 1 407 463,86 | — | Метод спутниковых геодезических измерений (определений) | — |
| н14050 | — | — | — | 565 596,26 | 1 407 442,68 | — | | |
| н14060 | — | — | — | 565 603,37 | 1 407 442,41 | — | | |
| н14070 | — | — | — | 565 604,10 | 1 407 461,71 | — | | |
| н14080 | — | — | — | 565 599,83 | 1 407 461,87 | — | | |
| н14090 | — | — | — | 565 599,90 | 1 407 463,74 | — | | |
| н14040 | — | — | — | 565 597,08 | 1 407 463,86 | — | | |

2. Сведения о характеристиках объекта недвижимости с кадастровым номером 41:01:0010112:1121 :

| № п/п | Наименование характеристики | Значение характеристики |
|-------|--|-------------------------|
| 1 | 2 | 3 |
| 1. | Вид объекта недвижимости | Здание |
| 2. | Ранее присвоенный государственный учетный номер (инвентарный) здания, сооружения, объекта незавершенного строительства | — |
| 3. | Кадастровый номер земельного участка (земельных участков), в границах которого (которых) расположены здание, сооружение, объект незавершенного строительства | 41:01:0010112:96 |

| 1 | 2 | 3 |
|------|---|---|
| 4. | Уникальный учетный номер кадастрового квартала, в границах которого расположены здание, сооружение, объект незавершенного строительства | 41:01:0010112 |
| 5. | Адрес здания, сооружения, объекта незавершенного строительства | — |
| 5.1. | Сведения о местоположении здания, сооружения, объекта незавершенного строительства (при отсутствии адреса) в структурированном в соответствии с федеральной информационной адресной системой виде | Российская Федерация, Камчатский край, Петропавловск-Камчатский г |
| 5.2. | Дополнительные сведения о местоположении | пос.Моховая, военный городок 10 "Моховая" |
| 6. | Иные сведения | — |

3. Пояснения к сведениям об объекте недвижимости с кадастровым номером 41:01:0010112:1121 :

1. —

1. Сведения о характерных точках контура объекта недвижимости с кадастровым номером 41:01:0000000:451 :

Система координат МСК-41, зона 1 Зона № 1

| Обозначение характерных точек границ | Содержатся в Едином государственном реестре недвижимости | | | Определены в ходе выполнения комплексных кадастровых работ | | | Метод определения координат | Формулы, примененные для расчета средней квадратической погрешности определения координат характерных точек (Mt), м, с подставленными в такие формулы значениями и итоговые (вычисленные) значения Mt, м |
|--------------------------------------|--|---|-----------|--|--------------|-----------|---|--|
| | координаты, м | | Радиус, м | координаты, м | | Радиус, м | | |
| | X | Y | R | X | Y | R | | |
| 1 | 2 | 3 | 4 | 5 | 6 | 7 | 8 | 9 |
| н14100 | — | — | — | 565 175,52 | 1 407 621,28 | — | Метод спутниковых геодезических измерений (определений) | — |
| н14110 | — | — | — | 565 165,86 | 1 407 619,58 | — | | |
| н14120 | — | — | — | 565 164,98 | 1 407 620,64 | — | | |
| н14130 | — | — | — | 565 162,51 | 1 407 619,35 | — | | |
| н14140 | — | — | — | 565 162,54 | 1 407 618,98 | — | | |
| н14150 | — | — | — | 565 160,19 | 1 407 618,57 | — | | |

| 1 | 2 | 3 | 4 | 5 | 6 | 7 | 8 | 9 |
|--------|---|---|---|------------|--------------|---|---|---|
| н14160 | — | — | — | 565 159,24 | 1 407 619,59 | — | Метод спутниковых геодезических измерений (определений) | — |
| н14170 | — | — | — | 565 156,81 | 1 407 618,22 | — | | |
| н14180 | — | — | — | 565 156,81 | 1 407 617,97 | — | | |
| н14190 | — | — | — | 565 147,07 | 1 407 616,24 | — | | |
| н14200 | — | — | — | 565 149,19 | 1 407 604,28 | — | | |
| н14210 | — | — | — | 565 158,81 | 1 407 605,99 | — | | |
| н14220 | — | — | — | 565 159,72 | 1 407 604,80 | — | | |
| н14230 | — | — | — | 565 162,13 | 1 407 606,20 | — | | |
| н14240 | — | — | — | 565 162,06 | 1 407 606,56 | — | | |
| н14250 | — | — | — | 565 164,45 | 1 407 606,99 | — | | |
| н14260 | — | — | — | 565 165,60 | 1 407 605,76 | — | | |
| н14270 | — | — | — | 565 167,94 | 1 407 607,12 | — | | |
| н14280 | — | — | — | 565 167,85 | 1 407 607,59 | — | | |
| н14290 | — | — | — | 565 177,64 | 1 407 609,32 | — | | |
| н14100 | — | — | — | 565 175,52 | 1 407 621,28 | — | | |

2. Сведения о характеристиках объекта недвижимости с кадастровым номером 41:01:0000000:451 :

| № п/п | Наименование характеристики | Значение характеристики |
|-------|-----------------------------|-------------------------|
| 1 | 2 | 3 |
| 1. | Вид объекта недвижимости | Здание |

| | | |
|------|---|--|
| 1 | 2 | 3 |
| 2. | Ранее присвоенный государственный учетный номер (инвентарный) здания, сооружения, объекта незавершенного строительства | — |
| 3. | Кадастровый номер земельного участка (земельных участков), в границах которого (которых) расположены здание, сооружение, объект незавершенного строительства | — |
| 4. | Уникальный учетный номер кадастрового квартала, в границах которого расположены здание, сооружение, объект незавершенного строительства | 41:01:0010112 |
| 5. | Адрес здания, сооружения, объекта незавершенного строительства | — |
| 5.1. | Сведения о местоположении здания, сооружения, объекта незавершенного строительства (при отсутствии адреса) в структурированном в соответствии с федеральной информационной адресной системой виде | Российская Федерация, Камчатский край, Петропавловск-Камчатский г, Уссурийская ул, д 2 |
| 5.2. | Дополнительные сведения о местоположении | — |
| 6. | Иные сведения | — |

3. Пояснения к сведениям об объекте недвижимости с кадастровым номером 41:01:0000000:451 :

| | |
|----|---|
| 1. | — |
|----|---|

1. Сведения о характерных точках контура объекта недвижимости с кадастровым номером 41:01:0000000:448 :

Система координат МСК-41, зона 1 Зона № 1

| Обозначение характерных точек границ | Содержатся в Едином государственном реестре недвижимости | | | Определены в ходе выполнения комплексных кадастровых работ | | | Метод определения координат | Формулы, примененные для расчета средней квадратической погрешности определения координат характерных точек (Mt), м, с подставленными в такие формулы значениями и итоговые (вычисленные) значения Mt, м |
|--------------------------------------|--|---|-----------|--|--------------|-----------|---|--|
| | координаты, м | | Радиус, м | координаты, м | | Радиус, м | | |
| | X | Y | R | X | Y | R | | |
| 1 | 2 | 3 | 4 | 5 | 6 | 7 | 8 | 9 |
| н14300 | — | — | — | 565 152,10 | 1 407 593,10 | — | Метод спутниковых геодезических измерений (определений) | — |
| н14310 | — | — | — | 565 120,02 | 1 407 586,92 | — | | |
| н14320 | — | — | — | 565 122,31 | 1 407 575,04 | — | | |

| 1 | 2 | 3 | 4 | 5 | 6 | 7 | 8 | 9 |
|--------|---|---|---|------------|--------------|---|---|---|
| н14330 | — | — | — | 565 154,40 | 1 407 581,23 | — | Метод спутниковых геодезических измерений (определений) | — |
| н14300 | — | — | — | 565 152,10 | 1 407 593,10 | — | | |

2. Сведения о характеристиках объекта недвижимости с кадастровым номером 41:01:0000000:448 :

| № п/п | Наименование характеристики | Значение характеристики |
|-------|---|--|
| 1 | 2 | 3 |
| 1. | Вид объекта недвижимости | Здание |
| 2. | Ранее присвоенный государственный учетный номер (инвентарный) здания, сооружения, объекта незавершенного строительства | — |
| 3. | Кадастровый номер земельного участка (земельных участков), в границах которого (которых) расположены здание, сооружение, объект незавершенного строительства | — |
| 4. | Уникальный учетный номер кадастрового квартала, в границах которого расположены здание, сооружение, объект незавершенного строительства | 41:01:0010112 |
| 5. | Адрес здания, сооружения, объекта незавершенного строительства | — |
| 5.1. | Сведения о местоположении здания, сооружения, объекта незавершенного строительства (при отсутствии адреса) в структурированном в соответствии с федеральной информационной адресной системой виде | Российская Федерация, Камчатский край, Петропавловск-Камчатский г, Уссурийская ул, д 4 |
| 5.2. | Дополнительные сведения о местоположении | — |
| 6. | Иные сведения | — |

3. Пояснения к сведениям об объекте недвижимости с кадастровым номером 41:01:0000000:448 :

| | |
|----|---|
| 1. | — |
|----|---|

1. Сведения о характерных точках контура объекта недвижимости с кадастровым номером 41:01:0000000:450 :

| Система координат | | | МСК-41, зона 1 | | | | Зона № 1 | |
|--------------------------------------|--|---|----------------|--|--------------|-----------|---|--|
| Обозначение характерных точек границ | Содержатся в Едином государственном реестре недвижимости | | | Определены в ходе выполнения комплексных кадастровых работ | | | Метод определения координат | Формулы, примененные для расчета средней квадратической погрешности определения координат характерных точек (Mt), м, с подставленными в такие формулы значениями и итоговые (вычисленные) значения Mt, м |
| | координаты, м | | Радиус, м | координаты, м | | Радиус, м | | |
| | X | Y | R | X | Y | R | | |
| 1 | 2 | 3 | 4 | 5 | 6 | 7 | 8 | 9 |
| н14340 | — | — | — | 565 146,36 | 1 407 545,99 | — | Метод спутниковых геодезических измерений (определений) | — |
| н14350 | — | — | — | 565 116,58 | 1 407 540,29 | — | | |
| н14360 | — | — | — | 565 118,90 | 1 407 528,24 | — | | |
| н14370 | — | — | — | 565 148,66 | 1 407 533,95 | — | | |
| н14340 | — | — | — | 565 146,36 | 1 407 545,99 | — | | |

2. Сведения о характеристиках объекта недвижимости с кадастровым номером 41:01:0000000:450 :

| № п/п | Наименование характеристики | Значение характеристики |
|-------|--|-------------------------|
| 1 | 2 | 3 |
| 1. | Вид объекта недвижимости | Здание |
| 2. | Ранее присвоенный государственный учетный номер (инвентарный) здания, сооружения, объекта незавершенного строительства | — |
| 3. | Кадастровый номер земельного участка (земельных участков), в границах которого (которых) расположены здание, сооружение, объект незавершенного строительства | — |
| 4. | Уникальный учетный номер кадастрового квартала, в границах которого расположены здание, сооружение, объект незавершенного строительства | 41:01:0010112 |

| 1 | 2 | 3 |
|------|---|---|
| 5. | Адрес здания, сооружения, объекта незавершенного строительства | — |
| 5.1. | Сведения о местоположении здания, сооружения, объекта незавершенного строительства (при отсутствии адреса) в структурированном в соответствии с федеральной информационной адресной системой виде | Российская Федерация, Камчатский край, Петропавловск-Камчатский г, Уссурийская ул, д 10 |
| 5.2. | Дополнительные сведения о местоположении | — |
| 6. | Иные сведения | — |

3. Пояснения к сведениям об объекте недвижимости с кадастровым номером 41:01:0000000:450 :

| | |
|----|---|
| 1. | — |
|----|---|

1. Сведения о характерных точках контура объекта недвижимости с кадастровым номером 41:01:0000000:453 :

Система координат МСК-41, зона 1 Зона № 1

| Обозначение характерных точек границ | Содержатся в Едином государственном реестре недвижимости | | | Определены в ходе выполнения комплексных кадастровых работ | | | Метод определения координат | Формулы, примененные для расчета средней квадратической погрешности определения координат характерных точек (Mt), м, с подставленными в такие формулы значениями и итоговые (вычисленные) значения Mt, м |
|--------------------------------------|--|---|-----------|--|--------------|-----------|---|--|
| | координаты, м | | Радиус, м | координаты, м | | Радиус, м | | |
| | X | Y | R | X | Y | R | | |
| 1 | 2 | 3 | 4 | 5 | 6 | 7 | 8 | 9 |
| н14380 | — | — | — | 565 174,60 | 1 407 557,38 | — | Метод спутниковых геодезических измерений (определений) | — |
| н14390 | — | — | — | 565 165,09 | 1 407 555,44 | — | | |
| н14400 | — | — | — | 565 164,21 | 1 407 556,47 | — | | |
| н14410 | — | — | — | 565 161,84 | 1 407 555,07 | — | | |
| н14420 | — | — | — | 565 161,87 | 1 407 554,87 | — | | |
| н14430 | — | — | — | 565 159,42 | 1 407 554,40 | — | | |
| н14440 | — | — | — | 565 158,38 | 1 407 555,56 | — | | |

| 1 | 2 | 3 | 4 | 5 | 6 | 7 | 8 | 9 |
|--------|---|---|---|------------|--------------|---|---|---|
| н14450 | — | — | — | 565 156,00 | 1 407 553,96 | — | Метод спутниковых геодезических измерений (определений) | — |
| н14460 | — | — | — | 565 155,94 | 1 407 553,65 | — | | |
| н14470 | — | — | — | 565 146,17 | 1 407 551,88 | — | | |
| н14480 | — | — | — | 565 148,52 | 1 407 539,74 | — | | |
| н14490 | — | — | — | 565 158,16 | 1 407 541,61 | — | | |
| н14500 | — | — | — | 565 159,19 | 1 407 540,61 | — | | |
| н14510 | — | — | — | 565 161,67 | 1 407 542,02 | — | | |
| н14520 | — | — | — | 565 161,57 | 1 407 542,27 | — | | |
| н14530 | — | — | — | 565 163,90 | 1 407 542,72 | — | | |
| н14540 | — | — | — | 565 164,92 | 1 407 541,74 | — | | |
| н14550 | — | — | — | 565 167,40 | 1 407 543,13 | — | | |
| н14560 | — | — | — | 565 167,31 | 1 407 543,38 | — | | |
| н14570 | — | — | — | 565 176,95 | 1 407 545,26 | — | | |
| н14380 | — | — | — | 565 174,60 | 1 407 557,38 | — | | |

2. Сведения о характеристиках объекта недвижимости с кадастровым номером 41:01:0000000:453 :

| № п/п | Наименование характеристики | Значение характеристики |
|-------|--|-------------------------|
| 1 | 2 | 3 |
| 1. | Вид объекта недвижимости | Здание |
| 2. | Ранее присвоенный государственный учетный номер (инвентарный) здания, сооружения, объекта незавершенного строительства | — |

| 1 | 2 | 3 |
|------|---|--|
| 3. | Кадастровый номер земельного участка (земельных участков), в границах которого (которых) расположены здание, сооружение, объект незавершенного строительства | — |
| 4. | Уникальный учетный номер кадастрового квартала, в границах которого расположены здание, сооружение, объект незавершенного строительства | 41:01:0010112 |
| 5. | Адрес здания, сооружения, объекта незавершенного строительства | — |
| 5.1. | Сведения о местоположении здания, сооружения, объекта незавершенного строительства (при отсутствии адреса) в структурированном в соответствии с федеральной информационной адресной системой виде | Российская Федерация, Камчатский край, Петропавловск-Камчатский г, Уссурийская ул, д 6 |
| 5.2. | Дополнительные сведения о местоположении | — |
| 6. | Иные сведения | — |

3. Пояснения к сведениям об объекте недвижимости с кадастровым номером 41:01:0000000:453 :

| | |
|----|---|
| 1. | — |
|----|---|

1. Сведения о характерных точках контура объекта недвижимости с кадастровым номером 41:01:0010112:297 :

Система координат МСК-41, зона 1 Зона № 1

| Обозначение характерных точек границ | Содержатся в Едином государственном реестре недвижимости | | | Определены в ходе выполнения комплексных кадастровых работ | | | Метод определения координат | Формулы, примененные для расчета средней квадратической погрешности определения координат характерных точек (Mt), м, с подставленными в такие формулы значениями и итоговые (вычисленные) значения Mt, м |
|--------------------------------------|--|---|-----------|--|--------------|-----------|---|--|
| | координаты, м | | Радиус, м | координаты, м | | Радиус, м | | |
| | X | Y | R | X | Y | R | | |
| 1 | 2 | 3 | 4 | 5 | 6 | 7 | 8 | 9 |
| н14580 | — | — | — | 566 294,98 | 1 407 641,79 | — | Метод спутниковых геодезических измерений (определений) | — |
| н14590 | — | — | — | 566 235,08 | 1 407 702,33 | — | | |
| н14600 | — | — | — | 566 225,95 | 1 407 693,30 | — | | |
| н14610 | — | — | — | 566 285,84 | 1 407 632,75 | — | | |

| | | | | | | | | |
|--------|---|---|---|------------|--------------|---|---|---|
| 1 | 2 | 3 | 4 | 5 | 6 | 7 | 8 | 9 |
| n14580 | — | — | — | 566 294,98 | 1 407 641,79 | — | Метод спутниковых геодезических измерений (определений) | — |

2. Сведения о характеристиках объекта недвижимости с кадастровым номером 41:01:0010112:297 :

| № п/п | Наименование характеристики | Значение характеристики |
|-------|---|---|
| 1 | 2 | 3 |
| 1. | Вид объекта недвижимости | Здание |
| 2. | Ранее присвоенный государственный учетный номер (инвентарный) здания, сооружения, объекта незавершенного строительства | — |
| 3. | Кадастровый номер земельного участка (земельных участков), в границах которого (которых) расположены здание, сооружение, объект незавершенного строительства | 41:01:0010112:92 |
| 4. | Уникальный учетный номер кадастрового квартала, в границах которого расположены здание, сооружение, объект незавершенного строительства | 41:01:0010112 |
| 5. | Адрес здания, сооружения, объекта незавершенного строительства | — |
| 5.1. | Сведения о местоположении здания, сооружения, объекта незавершенного строительства (при отсутствии адреса) в структурированном в соответствии с федеральной информационной адресной системой виде | Российская Федерация, Камчатский край, Петропавловск-Камчатский г, Победы пр-кт, д 79 |
| 5.2. | Дополнительные сведения о местоположении | — |
| 6. | Иные сведения | — |

3. Пояснения к сведениям об объекте недвижимости с кадастровым номером 41:01:0010112:297 :

| | |
|----|---|
| 1. | — |
|----|---|

1. Сведения о характерных точках контура объекта недвижимости с кадастровым номером 41:01:0010112:303 :

| | | | | | | | | |
|---|--|-----------------|--|---------------|-----------------------------|--|-----------|---|
| Система координат <u>МСК-41, зона 1</u> | | Зона № <u>1</u> | | | | | | |
| Обозначение характерных точек границ | Содержатся в Едином государственном реестре недвижимости | | Определены в ходе выполнения комплексных кадастровых работ | | Метод определения координат | Формулы, примененные для расчета средней квадратической погрешности определения координат характерных точек (Mt), м, с подставленными в такие формулы значениями и итоговые (вычисленные) значения Mt, м | | |
| | координаты, м | | Радиус, м | координаты, м | | | Радиус, м | |
| | X | Y | R | X | | | Y | R |

| 1 | 2 | 3 | 4 | 5 | 6 | 7 | 8 | 9 |
|--------|---|---|---|------------|--------------|---|---|---|
| н14620 | — | — | — | 566 325,16 | 1 407 732,25 | — | Метод спутниковых геодезических измерений (определений) | — |
| н14630 | — | — | — | 566 316,62 | 1 407 722,22 | — | | |
| н14640 | — | — | — | 566 337,20 | 1 407 704,74 | — | | |
| н14650 | — | — | — | 566 345,63 | 1 407 714,64 | — | | |
| н14620 | — | — | — | 566 325,16 | 1 407 732,25 | — | | |

2. Сведения о характеристиках объекта недвижимости с кадастровым номером 41:01:0010112:303 :

| № п/п | Наименование характеристики | Значение характеристики |
|-------|---|---|
| 1 | 2 | 3 |
| 1. | Вид объекта недвижимости | Здание |
| 2. | Ранее присвоенный государственный учетный номер (инвентарный) здания, сооружения, объекта незавершенного строительства | — |
| 3. | Кадастровый номер земельного участка (земельных участков), в границах которого (которых) расположены здание, сооружение, объект незавершенного строительства | 41:01:0010112:92 |
| 4. | Уникальный учетный номер кадастрового квартала, в границах которого расположены здание, сооружение, объект незавершенного строительства | 41:01:0010112 |
| 5. | Адрес здания, сооружения, объекта незавершенного строительства | — |
| 5.1. | Сведения о местоположении здания, сооружения, объекта незавершенного строительства (при отсутствии адреса) в структурированном в соответствии с федеральной информационной адресной системой виде | Российская Федерация, Камчатский край, Петропавловск-Камчатский г, Победы пр-кт, д 79 |
| 5.2. | Дополнительные сведения о местоположении | — |
| 6. | Иные сведения | — |

3. Пояснения к сведениям об объекте недвижимости с кадастровым номером 41:01:0010112:303 :

| | |
|----|---|
| 1. | — |
|----|---|

1. Сведения о характерных точках контура объекта недвижимости с кадастровым номером 41:01:0010112:295 :

| Система координат | | | МСК-41, зона 1 | | | | Зона № 1 | |
|--------------------------------------|--|---|----------------|--|--------------|-----------|---|--|
| Обозначение характерных точек границ | Содержатся в Едином государственном реестре недвижимости | | | Определены в ходе выполнения комплексных кадастровых работ | | | Метод определения координат | Формулы, примененные для расчета средней квадратической погрешности определения координат характерных точек (Mt), м, с подставленными в такие формулы значениями и итоговые (вычисленные) значения Mt, м |
| | координаты, м | | Радиус, м | координаты, м | | Радиус, м | | |
| | X | Y | R | X | Y | R | | |
| 1 | 2 | 3 | 4 | 5 | 6 | 7 | 8 | 9 |
| н14660 | — | — | — | 566 298,05 | 1 407 774,18 | — | Метод спутниковых геодезических измерений (определений) | — |
| н14670 | — | — | — | 566 288,46 | 1 407 782,68 | — | | |
| н14680 | — | — | — | 566 232,08 | 1 407 719,12 | — | | |
| н14690 | — | — | — | 566 241,66 | 1 407 710,63 | — | | |
| н14660 | — | — | — | 566 298,05 | 1 407 774,18 | — | | |

2. Сведения о характеристиках объекта недвижимости с кадастровым номером 41:01:0010112:295 :

| № п/п | Наименование характеристики | Значение характеристики |
|-------|--|-------------------------|
| 1 | 2 | 3 |
| 1. | Вид объекта недвижимости | Здание |
| 2. | Ранее присвоенный государственный учетный номер (инвентарный) здания, сооружения, объекта незавершенного строительства | — |
| 3. | Кадастровый номер земельного участка (земельных участков), в границах которого (которых) расположены здание, сооружение, объект незавершенного строительства | 41:01:0010112:2822 |
| 4. | Уникальный учетный номер кадастрового квартала, в границах которого расположены здание, сооружение, объект незавершенного строительства | 41:01:0010112 |

| | | |
|------|---|---|
| 1 | 2 | 3 |
| 5. | Адрес здания, сооружения, объекта незавершенного строительства | — |
| 5.1. | Сведения о местоположении здания, сооружения, объекта незавершенного строительства (при отсутствии адреса) в структурированном в соответствии с федеральной информационной адресной системой виде | Российская Федерация, Камчатский край, Петропавловск-Камчатский г, Победы пр-кт, д 79 |
| 5.2. | Дополнительные сведения о местоположении | — |
| 6. | Иные сведения | — |

3. Пояснения к сведениям об объекте недвижимости с кадастровым номером 41:01:0010112:295 :

| | |
|----|---|
| 1. | — |
|----|---|

1. Сведения о характерных точках контура объекта недвижимости с кадастровым номером 41:01:0010112:302 :

| | | | |
|-------------------|-----------------------|--------|----------|
| Система координат | <u>МСК-41, зона 1</u> | Зона № | <u>1</u> |
|-------------------|-----------------------|--------|----------|

| Обозначение характерных точек границ | Содержатся в Едином государственном реестре недвижимости | | | Определены в ходе выполнения комплексных кадастровых работ | | | Метод определения координат | Формулы, примененные для расчета средней квадратической погрешности определения координат характерных точек (Mt), м, с подставленными в такие формулы значениями и итоговые (вычисленные) значения Mt, м |
|--------------------------------------|--|---|-----------|--|--------------|-----------|---|--|
| | координаты, м | | Радиус, м | координаты, м | | Радиус, м | | |
| | X | Y | R | X | Y | R | | |
| 1 | 2 | 3 | 4 | 5 | 6 | 7 | 8 | 9 |
| н14700 | — | — | — | 566 275,52 | 1 407 641,96 | — | Метод спутниковых геодезических измерений (определений) | — |
| н14710 | — | — | — | 566 268,75 | 1 407 648,51 | — | | |
| н14720 | — | — | — | 566 260,30 | 1 407 639,77 | — | | |
| н14730 | — | — | — | 566 267,06 | 1 407 633,23 | — | | |
| н14700 | — | — | — | 566 275,52 | 1 407 641,96 | — | | |

2. Сведения о характеристиках объекта недвижимости с кадастровым номером 41:01:0010112:302 :

| № п/п | Наименование характеристики | Значение характеристики |
|-------|-----------------------------|-------------------------|
| 1 | 2 | 3 |
| 1. | Вид объекта недвижимости | Здание |

| | | |
|------|---|---|
| 1 | 2 | 3 |
| 2. | Ранее присвоенный государственный учетный номер (инвентарный) здания, сооружения, объекта незавершенного строительства | — |
| 3. | Кадастровый номер земельного участка (земельных участков), в границах которого (которых) расположены здание, сооружение, объект незавершенного строительства | 41:01:0010112:92 |
| 4. | Уникальный учетный номер кадастрового квартала, в границах которого расположены здание, сооружение, объект незавершенного строительства | 41:01:0010112 |
| 5. | Адрес здания, сооружения, объекта незавершенного строительства | — |
| 5.1. | Сведения о местоположении здания, сооружения, объекта незавершенного строительства (при отсутствии адреса) в структурированном в соответствии с федеральной информационной адресной системой виде | Российская Федерация, Камчатский край, Петропавловск-Камчатский г, Победы пр-кт, д 79 |
| 5.2. | Дополнительные сведения о местоположении | — |
| 6. | Иные сведения | — |

3. Пояснения к сведениям об объекте недвижимости с кадастровым номером 41:01:0010112:302 :

| | |
|----|---|
| 1. | — |
|----|---|

1. Сведения о характерных точках контура объекта недвижимости с кадастровым номером 41:01:0010112:294 :

Система координат МСК-41, зона 1 Зона № 1

| Обозначение характерных точек границ | Содержатся в Едином государственном реестре недвижимости | | | Определены в ходе выполнения комплексных кадастровых работ | | | Метод определения координат | Формулы, примененные для расчета средней квадратической погрешности определения координат характерных точек (Mt), м, с подставленными в такие формулы значениями и итоговые (вычисленные) значения Mt, м |
|--------------------------------------|--|---|-----------|--|--------------|-----------|---|--|
| | координаты, м | | Радиус, м | координаты, м | | Радиус, м | | |
| | X | Y | R | X | Y | R | | |
| 1 | 2 | 3 | 4 | 5 | 6 | 7 | 8 | 9 |
| н14740 | — | — | — | 566 309,50 | 1 407 766,46 | — | Метод спутниковых геодезических измерений (определений) | — |
| н14750 | — | — | — | 566 277,98 | 1 407 729,48 | — | | |
| н14760 | — | — | — | 566 303,94 | 1 407 707,34 | — | | |

| 1 | 2 | 3 | 4 | 5 | 6 | 7 | 8 | 9 |
|--------|---|---|---|------------|--------------|---|---|---|
| н14630 | — | — | — | 566 316,62 | 1 407 722,22 | — | Метод спутниковых геодезических измерений (определений) | — |
| н14620 | — | — | — | 566 325,16 | 1 407 732,25 | — | | |
| н14770 | — | — | — | 566 322,86 | 1 407 734,22 | — | | |
| н14780 | — | — | — | 566 333,10 | 1 407 746,24 | — | | |
| н14790 | — | — | — | 566 319,45 | 1 407 757,98 | — | | |
| н14740 | — | — | — | 566 309,50 | 1 407 766,46 | — | | |

2. Сведения о характеристиках объекта недвижимости с кадастровым номером 41:01:0010112:294 :

| № п/п | Наименование характеристики | Значение характеристики |
|-------|---|---|
| 1 | 2 | 3 |
| 1. | Вид объекта недвижимости | Здание |
| 2. | Ранее присвоенный государственный учетный номер (инвентарный) здания, сооружения, объекта незавершенного строительства | — |
| 3. | Кадастровый номер земельного участка (земельных участков), в границах которого (которых) расположены здание, сооружение, объект незавершенного строительства | 41:01:0010112:92 |
| 4. | Уникальный учетный номер кадастрового квартала, в границах которого расположены здание, сооружение, объект незавершенного строительства | 41:01:0010112 |
| 5. | Адрес здания, сооружения, объекта незавершенного строительства | — |
| 5.1. | Сведения о местоположении здания, сооружения, объекта незавершенного строительства (при отсутствии адреса) в структурированном в соответствии с федеральной информационной адресной системой виде | Российская Федерация, Камчатский край, Петропавловск-Камчатский г, Победы пр-кт, д 79 |
| 5.2. | Дополнительные сведения о местоположении | — |
| 6. | Иные сведения | — |

3. Пояснения к сведениям об объекте недвижимости с кадастровым номером 41:01:0010112:294 :

| | |
|----|---|
| 1. | — |
|----|---|

1. Сведения о характерных точках контура объекта недвижимости с кадастровым номером 41:01:0010112:301 :

| Система координат | | | МСК-41, зона 1 | | | | Зона № 1 | |
|--------------------------------------|--|---|----------------|--|--------------|-----------|---|--|
| Обозначение характерных точек границ | Содержатся в Едином государственном реестре недвижимости | | | Определены в ходе выполнения комплексных кадастровых работ | | | Метод определения координат | Формулы, примененные для расчета средней квадратической погрешности определения координат характерных точек (Mt), м, с подставленными в такие формулы значениями и итоговые (вычисленные) значения Mt, м |
| | координаты, м | | Радиус, м | координаты, м | | Радиус, м | | |
| | X | Y | R | X | Y | R | | |
| 1 | 2 | 3 | 4 | 5 | 6 | 7 | 8 | 9 |
| н14800 | — | — | — | 566 265,84 | 1 407 773,50 | — | Метод спутниковых геодезических измерений (определений) | — |
| н14810 | — | — | — | 566 262,04 | 1 407 778,68 | — | | |
| н14820 | — | — | — | 566 253,91 | 1 407 772,72 | — | | |
| н14830 | — | — | — | 566 257,70 | 1 407 767,54 | — | | |
| н14800 | — | — | — | 566 265,84 | 1 407 773,50 | — | | |

2. Сведения о характеристиках объекта недвижимости с кадастровым номером 41:01:0010112:301 :

| № п/п | Наименование характеристики | Значение характеристики |
|-------|--|-------------------------|
| 1 | 2 | 3 |
| 1. | Вид объекта недвижимости | Здание |
| 2. | Ранее присвоенный государственный учетный номер (инвентарный) здания, сооружения, объекта незавершенного строительства | — |
| 3. | Кадастровый номер земельного участка (земельных участков), в границах которого (которых) расположены здание, сооружение, объект незавершенного строительства | 41:01:0010112:54 |
| 4. | Уникальный учетный номер кадастрового квартала, в границах которого расположены здание, сооружение, объект незавершенного строительства | 41:01:0010112 |

| | | |
|------|---|---|
| 1 | 2 | 3 |
| 5. | Адрес здания, сооружения, объекта незавершенного строительства | — |
| 5.1. | Сведения о местоположении здания, сооружения, объекта незавершенного строительства (при отсутствии адреса) в структурированном в соответствии с федеральной информационной адресной системой виде | Российская Федерация, Камчатский край, Петропавловск-Камчатский г, Победы пр-кт, д 79 |
| 5.2. | Дополнительные сведения о местоположении | — |
| 6. | Иные сведения | — |

3. Пояснения к сведениям об объекте недвижимости с кадастровым номером 41:01:0010112:301 :

| | |
|----|---|
| 1. | — |
|----|---|

1. Сведения о характерных точках контура объекта недвижимости с кадастровым номером 41:01:0010112:300 :

| | | | |
|-------------------|-----------------------|--------|----------|
| Система координат | <u>МСК-41, зона 1</u> | Зона № | <u>1</u> |
|-------------------|-----------------------|--------|----------|

| Обозначение характерных точек границ | Содержатся в Едином государственном реестре недвижимости | | | Определены в ходе выполнения комплексных кадастровых работ | | | Метод определения координат | Формулы, примененные для расчета средней квадратической погрешности определения координат характерных точек (Mt), м, с подставленными в такие формулы значениями и итоговые (вычисленные) значения Mt, м |
|--------------------------------------|--|---|-----------|--|--------------|-----------|---|--|
| | координаты, м | | Радиус, м | координаты, м | | Радиус, м | | |
| | X | Y | R | X | Y | R | | |
| 1 | 2 | 3 | 4 | 5 | 6 | 7 | 8 | 9 |
| н14840 | — | — | — | 566 250,01 | 1 407 762,10 | — | Метод спутниковых геодезических измерений (определений) | — |
| н14850 | — | — | — | 566 246,20 | 1 407 767,43 | — | | |
| н14860 | — | — | — | 566 235,88 | 1 407 759,98 | — | | |
| н14870 | — | — | — | 566 239,95 | 1 407 754,91 | — | | |
| н14840 | — | — | — | 566 250,01 | 1 407 762,10 | — | | |

2. Сведения о характеристиках объекта недвижимости с кадастровым номером 41:01:0010112:300 :

| № п/п | Наименование характеристики | Значение характеристики |
|-------|-----------------------------|-------------------------|
| 1 | 2 | 3 |
| 1. | Вид объекта недвижимости | Здание |

| 1 | 2 | 3 |
|------|---|---|
| 2. | Ранее присвоенный государственный учетный номер (инвентарный) здания, сооружения, объекта незавершенного строительства | — |
| 3. | Кадастровый номер земельного участка (земельных участков), в границах которого (которых) расположены здание, сооружение, объект незавершенного строительства | 41:01:0010112:54 |
| 4. | Уникальный учетный номер кадастрового квартала, в границах которого расположены здание, сооружение, объект незавершенного строительства | 41:01:0010112 |
| 5. | Адрес здания, сооружения, объекта незавершенного строительства | — |
| 5.1. | Сведения о местоположении здания, сооружения, объекта незавершенного строительства (при отсутствии адреса) в структурированном в соответствии с федеральной информационной адресной системой виде | Российская Федерация, Камчатский край, Петропавловск-Камчатский г, Победы пр-кт, д 79 |
| 5.2. | Дополнительные сведения о местоположении | — |
| 6. | Иные сведения | — |

3. Пояснения к сведениям об объекте недвижимости с кадастровым номером 41:01:0010112:300 :

| | |
|----|---|
| 1. | — |
|----|---|

1. Сведения о характерных точках контура объекта недвижимости с кадастровым номером 41:01:0010112:298 :

Система координат МСК-41, зона 1 Зона № 1

| Обозначение характерных точек границ | Содержатся в Едином государственном реестре недвижимости | | | Определены в ходе выполнения комплексных кадастровых работ | | | Метод определения координат | Формулы, примененные для расчета средней квадратической погрешности определения координат характерных точек (Mt), м, с подставленными в такие формулы значениями и итоговые (вычисленные) значения Mt, м |
|--------------------------------------|--|---|-----------|--|--------------|-----------|---|--|
| | координаты, м | | Радиус, м | координаты, м | | Радиус, м | | |
| | X | Y | R | X | Y | R | | |
| 1 | 2 | 3 | 4 | 5 | 6 | 7 | 8 | 9 |
| н14880 | — | — | — | 566 357,96 | 1 407 691,92 | — | Метод спутниковых геодезических измерений (определений) | — |
| н14890 | — | — | — | 566 352,19 | 1 407 686,24 | — | | |
| н14900 | — | — | — | 566 353,44 | 1 407 684,98 | — | | |

| 1 | 2 | 3 | 4 | 5 | 6 | 7 | 8 | 9 |
|--------|---|---|---|------------|--------------|---|---|---|
| н1491О | — | — | — | 566 349,19 | 1 407 680,74 | — | Метод спутниковых геодезических измерений (определений) | — |
| н1492О | — | — | — | 566 353,19 | 1 407 676,68 | — | | |
| н1493О | — | — | — | 566 363,24 | 1 407 686,56 | — | | |
| н1488О | — | — | — | 566 357,96 | 1 407 691,92 | — | | |

2. Сведения о характеристиках объекта недвижимости с кадастровым номером 41:01:0010112:298 :

| № п/п | Наименование характеристики | Значение характеристики |
|-------|---|---|
| 1 | 2 | 3 |
| 1. | Вид объекта недвижимости | Здание |
| 2. | Ранее присвоенный государственный учетный номер (инвентарный) здания, сооружения, объекта незавершенного строительства | — |
| 3. | Кадастровый номер земельного участка (земельных участков), в границах которого (которых) расположены здание, сооружение, объект незавершенного строительства | 41:01:0010112:92 |
| 4. | Уникальный учетный номер кадастрового квартала, в границах которого расположены здание, сооружение, объект незавершенного строительства | 41:01:0010112 |
| 5. | Адрес здания, сооружения, объекта незавершенного строительства | — |
| 5.1. | Сведения о местоположении здания, сооружения, объекта незавершенного строительства (при отсутствии адреса) в структурированном в соответствии с федеральной информационной адресной системой виде | Российская Федерация, Камчатский край, Петропавловск-Камчатский г, Победы пр-кт, д 79 |
| 5.2. | Дополнительные сведения о местоположении | — |
| 6. | Иные сведения | — |

3. Пояснения к сведениям об объекте недвижимости с кадастровым номером 41:01:0010112:298 :

| | |
|----|---|
| 1. | — |
|----|---|

1. Сведения о характерных точках контура объекта недвижимости с кадастровым номером 41:01:0010112:287 :

| Система координат | | | МСК-41, зона 1 | | | | Зона № 1 | |
|--------------------------------------|--|---|----------------|--|--------------|-----------|---|--|
| Обозначение характерных точек границ | Содержатся в Едином государственном реестре недвижимости | | | Определены в ходе выполнения комплексных кадастровых работ | | | Метод определения координат | Формулы, примененные для расчета средней квадратической погрешности определения координат характерных точек (Mt), м, с подставленными в такие формулы значениями и итоговые (вычисленные) значения Mt, м |
| | координаты, м | | Радиус, м | координаты, м | | Радиус, м | | |
| | X | Y | R | X | Y | R | | |
| 1 | 2 | 3 | 4 | 5 | 6 | 7 | 8 | 9 |
| н14940 | — | — | — | 565 860,95 | 1 406 649,12 | — | Метод спутниковых геодезических измерений (определений) | — |
| н14950 | — | — | — | 565 857,22 | 1 406 654,06 | — | | |
| н14960 | — | — | — | 565 862,19 | 1 406 657,80 | — | | |
| н14970 | — | — | — | 565 857,73 | 1 406 663,50 | — | | |
| н14980 | — | — | — | 565 852,87 | 1 406 659,82 | — | | |
| н14990 | — | — | — | 565 851,38 | 1 406 661,79 | — | | |
| н15000 | — | — | — | 565 778,88 | 1 406 606,95 | — | | |
| н15010 | — | — | — | 565 788,62 | 1 406 594,18 | — | | |
| н14940 | — | — | — | 565 860,95 | 1 406 649,12 | — | | |

2. Сведения о характеристиках объекта недвижимости с кадастровым номером 41:01:0010112:287 :

| № п/п | Наименование характеристики | Значение характеристики |
|-------|--|-------------------------|
| 1 | 2 | 3 |
| 1. | Вид объекта недвижимости | Здание |
| 2. | Ранее присвоенный государственный учетный номер (инвентарный) здания, сооружения, объекта незавершенного строительства | — |

| 1 | 2 | 3 |
|------|---|--|
| 3. | Кадастровый номер земельного участка (земельных участков), в границах которого (которых) расположены здание, сооружение, объект незавершенного строительства | 41:01:0010112:1843 |
| 4. | Уникальный учетный номер кадастрового квартала, в границах которого расположены здание, сооружение, объект незавершенного строительства | 41:01:0010112 |
| 5. | Адрес здания, сооружения, объекта незавершенного строительства | — |
| 5.1. | Сведения о местоположении здания, сооружения, объекта незавершенного строительства (при отсутствии адреса) в структурированном в соответствии с федеральной информационной адресной системой виде | Российская Федерация, Камчатский край, Петропавловск-Камчатский г, Приморская ул, д 94 |
| 5.2. | Дополнительные сведения о местоположении | — |
| 6. | Иные сведения | — |

3. Пояснения к сведениям об объекте недвижимости с кадастровым номером 41:01:0010112:287 :

| | |
|----|---|
| 1. | — |
|----|---|

1. Сведения о характерных точках контура объекта недвижимости с кадастровым номером 41:01:0010112:1661 :

Система координат МСК-41, зона 1 Зона № 1

| Обозначение характерных точек границ | Содержатся в Едином государственном реестре недвижимости | | | Определены в ходе выполнения комплексных кадастровых работ | | | Метод определения координат | Формулы, примененные для расчета средней квадратической погрешности определения координат характерных точек (Mt), м, с подставленными в такие формулы значениями и итоговые (вычисленные) значения Mt, м |
|--------------------------------------|--|---|-----------|--|--------------|-----------|---|--|
| | координаты, м | | Радиус, м | координаты, м | | Радиус, м | | |
| | X | Y | R | X | Y | R | | |
| 1 | 2 | 3 | 4 | 5 | 6 | 7 | 8 | 9 |
| н15020 | — | — | — | 565 728,70 | 1 406 569,12 | — | Метод спутниковых геодезических измерений (определений) | — |
| н15030 | — | — | — | 565 733,73 | 1 406 566,30 | — | | |
| н15040 | — | — | — | 565 739,94 | 1 406 577,44 | — | | |
| н15050 | — | — | — | 565 718,23 | 1 406 589,56 | — | | |

| 1 | 2 | 3 | 4 | 5 | 6 | 7 | 8 | 9 |
|--------|---|---|---|------------|--------------|---|---|---|
| н1506О | — | — | — | 565 691,35 | 1 406 541,44 | — | Метод спутниковых геодезических измерений (определений) | — |
| н1507О | — | — | — | 565 708,04 | 1 406 532,12 | — | | |
| н1502О | — | — | — | 565 728,70 | 1 406 569,12 | — | | |

2. Сведения о характеристиках объекта недвижимости с кадастровым номером 41:01:0010112:1661 :

| № п/п | Наименование характеристики | Значение характеристики |
|-------|---|--|
| 1 | 2 | 3 |
| 1. | Вид объекта недвижимости | Здание |
| 2. | Ранее присвоенный государственный учетный номер (инвентарный) здания, сооружения, объекта незавершенного строительства | — |
| 3. | Кадастровый номер земельного участка (земельных участков), в границах которого (которых) расположены здание, сооружение, объект незавершенного строительства | 41:01:0010112:2616 |
| 4. | Уникальный учетный номер кадастрового квартала, в границах которого расположены здание, сооружение, объект незавершенного строительства | 41:01:0010112 |
| 5. | Адрес здания, сооружения, объекта незавершенного строительства | — |
| 5.1. | Сведения о местоположении здания, сооружения, объекта незавершенного строительства (при отсутствии адреса) в структурированном в соответствии с федеральной информационной адресной системой виде | Российская Федерация, Камчатский край, Петропавловск-Камчатский г, Приморская ул, д 94 |
| 5.2. | Дополнительные сведения о местоположении | — |
| 6. | Иные сведения | — |

3. Пояснения к сведениям об объекте недвижимости с кадастровым номером 41:01:0010112:1661 :

| | |
|----|---|
| 1. | — |
|----|---|

**Сведения о зданиях, сооружениях, объектах незавершенного строительства,
необходимые для исправления реестровых ошибок в сведениях об описании их местоположения**

1. Сведения о характерных точках контура _____ здания _____
 _____ вид объекта недвижимости (здание, сооружение, объект незавершенного строительства)
 с кадастровым номером 41:01:0000000:193 _____ :

Система координат _____ МСК-41, зона 1 _____ Зона № 1 _____

| Обозначение характерных точек границ | Содержатся в Едином государственном реестре недвижимости | | | Определены в ходе выполнения комплексных кадастровых работ | | | Метод определения координат | Формулы, примененные для расчета средней квадратической погрешности определения координат характерных точек (Mt), м, с подставленными в такие формулы значениями и итоговые (вычисленные) значения Mt, м |
|--------------------------------------|--|---|-----------|--|--------------|-----------|---|--|
| | координаты, м | | Радиус, м | координаты, м | | Радиус, м | | |
| | X | Y | R | X | Y | R | | |
| 1 | 2 | 3 | 4 | 5 | 6 | 7 | 8 | 9 |
| н40 | — | — | — | 566 040,55 | 1 406 969,80 | — | Метод спутниковых геодезических измерений (определений) | — |
| н50 | — | — | — | 566 056,79 | 1 406 987,38 | — | | |
| н60 | — | — | — | 566 047,64 | 1 406 995,83 | — | | |
| н70 | — | — | — | 566 031,40 | 1 406 978,26 | — | | |
| н40 | — | — | — | 566 040,55 | 1 406 969,80 | — | | |

2. Иные сведения об объекте недвижимости с кадастровым номером _____ 41:01:0000000:193 _____ :

1. _____

3. Пояснения к сведениям об объекте недвижимости с кадастровым номером _____ 41:01:0000000:193 _____ :

1. _____

| | | | | | | | | |
|---|--|---|-----------|--|--------------|-----------|---|--|
| 1. Сведения о характерных точках контура _____ здания _____ | | | | | | | | |
| с кадастровым номером _____ 41:01:0000000:351 _____ : | | | | | | | | |
| Система координат _____ МСК-41, зона 1 _____ | | | | | | | | Зона № _____ 1 _____ |
| Обозначение характерных точек границ | Содержатся в Едином государственном реестре недвижимости | | | Определены в ходе выполнения комплексных кадастровых работ | | | Метод определения координат | Формулы, примененные для расчета средней квадратической погрешности определения координат характерных точек (Mt), м, с подставленными в такие формулы значениями и итоговые (вычисленные) значения Mt, м |
| | координаты, м | | Радиус, м | координаты, м | | Радиус, м | | |
| | X | Y | R | X | Y | R | | |
| 1 | 2 | 3 | 4 | 5 | 6 | 7 | 8 | 9 |
| н8О | — | — | — | 566 167,38 | 1 406 927,92 | — | Метод спутниковых геодезических измерений (определений) | — |
| н9О | — | — | — | 566 164,45 | 1 406 932,10 | — | | |
| н10О | — | — | — | 566 159,79 | 1 406 928,10 | — | | |
| н11О | — | — | — | 566 150,34 | 1 406 921,91 | — | | |
| н12О | — | — | — | 566 153,20 | 1 406 917,89 | — | | |
| н13О | — | — | — | 566 162,60 | 1 406 923,71 | — | | |
| н8О | — | — | — | 566 167,38 | 1 406 927,92 | — | | |
| 2. Иные сведения об объекте недвижимости с кадастровым номером _____ 41:01:0000000:351 _____ : | | | | | | | | |
| 1. | — | | | | | | | |
| 3. Пояснения к сведениям об объекте недвижимости с кадастровым номером _____ 41:01:0000000:351 _____ : | | | | | | | | |
| 1. | — | | | | | | | |

| | | | | | | | | |
|--|--|---|-----------|--|--------------|-----------|---|--|
| 1. Сведения о характерных точках контура _____ здания _____ | | | | | | | _____ | |
| с кадастровым номером _____ 41:01:0010112:1082 _____ : | | | | | | | _____ | |
| Система координат _____ МСК-41, зона 1 _____ | | | | | | | Зона № _____ 1 _____ | |
| Обозначение характерных точек границ | Содержатся в Едином государственном реестре недвижимости | | | Определены в ходе выполнения комплексных кадастровых работ | | | Метод определения координат | Формулы, примененные для расчета средней квадратической погрешности определения координат характерных точек (Mt), м, с подставленными в такие формулы значениями и итоговые (вычисленные) значения Mt, м |
| | координаты, м | | Радиус, м | координаты, м | | Радиус, м | | |
| | X | Y | R | X | Y | R | | |
| 1 | 2 | 3 | 4 | 5 | 6 | 7 | 8 | 9 |
| н79О | — | — | — | 565 241,17 | 1 407 060,72 | — | Метод спутниковых геодезических измерений (определений) | — |
| н80О | — | — | — | 565 239,78 | 1 407 066,61 | — | | |
| н81О | — | — | — | 565 244,23 | 1 407 067,70 | — | | |
| н82О | — | — | — | 565 242,22 | 1 407 075,13 | — | | |
| н83О | — | — | — | 565 238,81 | 1 407 074,26 | — | | |
| н84О | — | — | — | 565 238,96 | 1 407 073,63 | — | | |
| н85О | — | — | — | 565 229,66 | 1 407 071,40 | — | | |
| н86О | — | — | — | 565 232,72 | 1 407 058,68 | — | | |
| н79О | — | — | — | 565 241,17 | 1 407 060,72 | — | | |
| 2. Иные сведения об объекте недвижимости с кадастровым номером _____ 41:01:0010112:1082 _____ : | | | | | | | _____ | |
| 1. | _____ | | | | | | _____ | |
| 3. Пояснения к сведениям об объекте недвижимости с кадастровым номером _____ 41:01:0010112:1082 _____ : | | | | | | | _____ | |
| 1. | _____ | | | | | | _____ | |

| 1. Сведения о характерных точках контура _____ здания | | | | | | | _____ | |
|--|--|---|-----------|--|--------------|-----------|--|--|
| с кадастровым номером _____ 41:01:0010112:1666 _____ : | | | | | | | вид объекта недвижимости (здание, сооружение, объект незавершенного строительства) | |
| Система координат _____ МСК-41, зона 1 | | | | Зона № _____ 1 | | | | |
| Обозначение характерных точек границ | Содержатся в Едином государственном реестре недвижимости | | | Определены в ходе выполнения комплексных кадастровых работ | | | Метод определения координат | Формулы, примененные для расчета средней квадратической погрешности определения координат характерных точек (Mt), м, с подставленными в такие формулы значениями и итоговые (вычисленные) значения Mt, м |
| | координаты, м | | Радиус, м | координаты, м | | Радиус, м | | |
| | X | Y | R | X | Y | R | | |
| 1 | 2 | 3 | 4 | 5 | 6 | 7 | 8 | 9 |
| н1310 | — | — | — | 566 492,05 | 1 407 623,13 | — | Метод спутниковых геодезических измерений (определений) | — |
| н1320 | — | — | — | 566 491,66 | 1 407 623,45 | — | | |
| н1330 | — | — | — | 566 491,34 | 1 407 623,07 | — | | |
| н1340 | — | — | — | 566 490,07 | 1 407 624,15 | — | | |
| н1350 | — | — | — | 566 490,78 | 1 407 624,99 | — | | |
| н1360 | — | — | — | 566 489,02 | 1 407 626,47 | — | | |
| н1370 | — | — | — | 566 488,31 | 1 407 625,63 | — | | |
| н1380 | — | — | — | 566 477,80 | 1 407 634,55 | — | | |
| н1390 | — | — | — | 566 478,12 | 1 407 634,91 | — | | |
| н1400 | — | — | — | 566 477,74 | 1 407 635,24 | — | | |
| н1410 | — | — | — | 566 467,42 | 1 407 623,04 | — | | |
| н1420 | — | — | — | 566 481,72 | 1 407 610,93 | — | | |

| 1 | 2 | 3 | 4 | 5 | 6 | 7 | 8 | 9 |
|---|--|---|--|--|--------------|-----------|---|--|
| н1310 | — | — | — | 566 492,05 | 1 407 623,13 | — | Метод спутниковых геодезических измерений (определений) | — |
| 2. Иные сведения об объекте недвижимости с кадастровым номером | | | | | | | 41:01:0010112:1666 | : |
| 1. | — | | | | | | | |
| 3. Пояснения к сведениям об объекте недвижимости с кадастровым номером | | | | | | | 41:01:0010112:1666 | : |
| 1. | — | | | | | | | |
| 1. Сведения о характерных точках контура | | | здания | | | | | |
| с кадастровым номером | | | вид объекта недвижимости (здание, сооружение, объект незавершенного строительства) | | | | | |
| 41:01:0010112:1859 | | | | | | | | |
| Система координат | | | МСК-41, зона 1 | | | Зона № 1 | | |
| Обозначение характерных точек границ | Содержатся в Едином государственном реестре недвижимости | | | Определены в ходе выполнения комплексных кадастровых работ | | | Метод определения координат | Формулы, примененные для расчета средней квадратической погрешности определения координат характерных точек (Mt), м, с подставленными в такие формулы значениями и итоговые (вычисленные) значения Mt, м |
| | координаты, м | | Радиус, м | координаты, м | | Радиус, м | | |
| | X | Y | R | X | Y | R | | |
| 1 | 2 | 3 | 4 | 5 | 6 | 7 | 8 | 9 |
| н3250 | — | — | — | 565 249,47 | 1 407 673,91 | — | Метод спутниковых геодезических измерений (определений) | — |
| н3260 | — | — | — | 565 249,33 | 1 407 683,54 | — | | |
| н3270 | — | — | — | 565 240,46 | 1 407 683,40 | — | | |
| н3280 | — | — | — | 565 240,61 | 1 407 673,78 | — | | |
| н3250 | — | — | — | 565 249,47 | 1 407 673,91 | — | | |
| 2. Иные сведения об объекте недвижимости с кадастровым номером | | | | | | | 41:01:0010112:1859 | : |
| 1. | — | | | | | | | |
| 3. Пояснения к сведениям об объекте недвижимости с кадастровым номером | | | | | | | 41:01:0010112:1859 | : |
| 1. | — | | | | | | | |

| 1. Сведения о характерных точках контура _____ здания _____ | | | | | | | _____ | |
|--|--|---|-----------|--|--------------|-----------|---|--|
| с кадастровым номером _____ 41:01:0010112:2626 _____ : | | | | | | | _____ | |
| Система координат _____ МСК-41, зона 1 _____ | | | | | | | Зона № _____ 1 _____ | |
| Обозначение характерных точек границ | Содержатся в Едином государственном реестре недвижимости | | | Определены в ходе выполнения комплексных кадастровых работ | | | Метод определения координат | Формулы, примененные для расчета средней квадратической погрешности определения координат характерных точек (Mt), м, с подставленными в такие формулы значениями и итоговые (вычисленные) значения Mt, м |
| | координаты, м | | Радиус, м | координаты, м | | Радиус, м | | |
| | X | Y | R | X | Y | R | | |
| 1 | 2 | 3 | 4 | 5 | 6 | 7 | 8 | 9 |
| н5030 | — | — | — | 566 399,12 | 1 407 442,76 | — | Метод спутниковых геодезических измерений (определений) | — |
| н5040 | — | — | — | 566 390,05 | 1 407 446,50 | — | | |
| н5050 | — | — | — | 566 388,87 | 1 407 446,98 | — | | |
| н5060 | — | — | — | 566 385,35 | 1 407 437,90 | — | | |
| н5070 | — | — | — | 566 395,47 | 1 407 433,84 | — | | |
| н5030 | — | — | — | 566 399,12 | 1 407 442,76 | — | | |
| 2. Иные сведения об объекте недвижимости с кадастровым номером _____ 41:01:0010112:2626 _____ : | | | | | | | _____ | |
| 1. | _____ | | | | | | | |
| 3. Пояснения к сведениям об объекте недвижимости с кадастровым номером _____ 41:01:0010112:2626 _____ : | | | | | | | _____ | |
| 1. | _____ | | | | | | | |

| 1. Сведения о характерных точках контура _____ здания | | | | | | | _____ | |
|--|--|---|-----------|--|--------------|-----------|--|--|
| с кадастровым номером _____ 41:01:0010112:2637 _____ : | | | | | | | вид объекта недвижимости (здание, сооружение, объект незавершенного строительства) | |
| Система координат _____ МСК-41, зона 1 | | | | Зона № _____ 1 | | | | |
| Обозначение характерных точек границ | Содержатся в Едином государственном реестре недвижимости | | | Определены в ходе выполнения комплексных кадастровых работ | | | Метод определения координат | Формулы, примененные для расчета средней квадратической погрешности определения координат характерных точек (Mt), м, с подставленными в такие формулы значениями и итоговые (вычисленные) значения Mt, м |
| | координаты, м | | Радиус, м | координаты, м | | Радиус, м | | |
| | X | Y | R | X | Y | R | | |
| 1 | 2 | 3 | 4 | 5 | 6 | 7 | 8 | 9 |
| н5120 | — | — | — | 565 812,24 | 1 406 731,48 | — | Метод спутниковых геодезических измерений (определений) | — |
| н5130 | — | — | — | 565 811,07 | 1 406 733,98 | — | | |
| н5140 | — | — | — | 565 810,83 | 1 406 733,88 | — | | |
| н5150 | — | — | — | 565 809,41 | 1 406 736,94 | — | | |
| н5160 | — | — | — | 565 809,66 | 1 406 737,06 | — | | |
| н5170 | — | — | — | 565 808,39 | 1 406 739,80 | — | | |
| н5180 | — | — | — | 565 758,17 | 1 406 716,72 | — | | |
| н5190 | — | — | — | 565 759,43 | 1 406 713,96 | — | | |
| н5200 | — | — | — | 565 759,68 | 1 406 714,08 | — | | |
| н5210 | — | — | — | 565 761,10 | 1 406 711,02 | — | | |
| н5220 | — | — | — | 565 760,85 | 1 406 710,90 | — | | |
| н5230 | — | — | — | 565 762,02 | 1 406 708,39 | — | | |

| 1 | 2 | 3 | 4 | 5 | 6 | 7 | 8 | 9 | |
|---|--|---|-----------|--|--------------|-----------|--|--|--|
| н5240 | — | — | — | 565 780,50 | 1 406 716,89 | — | Метод спутниковых геодезических измерений (определений) | — | |
| н5120 | — | — | — | 565 812,24 | 1 406 731,48 | — | | | |
| 2. Иные сведения об объекте недвижимости с кадастровым номером | | | | | | | 41:01:0010112:2637 | : | |
| 1. | — | | | | | | | | |
| 3. Пояснения к сведениям об объекте недвижимости с кадастровым номером | | | | | | | 41:01:0010112:2637 | : | |
| 1. | — | | | | | | | | |
| 1. Сведения о характерных точках контура | | | | | | | здания | | |
| | | | | | | | вид объекта недвижимости (здание, сооружение, объект незавершенного строительства) | | |
| с кадастровым номером | | | | | | | 41:01:0010112:2657 | : | |
| Система координат | | | | МСК-41, зона 1 | | | Зона № 1 | | |
| Обозначение характерных точек границ | Содержатся в Едином государственном реестре недвижимости | | | Определены в ходе выполнения комплексных кадастровых работ | | | Метод определения координат | Формулы, примененные для расчета средней квадратической погрешности определения координат характерных точек (Mt), м, с подставленными в такие формулы значениями и итоговые (вычисленные) значения Mt, м | |
| | координаты, м | | Радиус, м | координаты, м | | Радиус, м | | | |
| | X | Y | R | X | Y | R | | | |
| 1 | 2 | 3 | 4 | 5 | 6 | 7 | 8 | 9 | |
| н5330 | — | — | — | 565 822,56 | 1 406 709,01 | — | Метод спутниковых геодезических измерений (определений) | — | |
| н5340 | — | — | — | 565 818,19 | 1 406 718,52 | — | | | |
| н5350 | — | — | — | 565 817,96 | 1 406 718,42 | — | | | |
| н5360 | — | — | — | 565 816,32 | 1 406 721,98 | — | | | |
| н5370 | — | — | — | 565 816,56 | 1 406 722,08 | — | | | |
| н5120 | — | — | — | 565 812,24 | 1 406 731,48 | — | | | |
| н5240 | — | — | — | 565 780,50 | 1 406 716,89 | — | | | |

| 1 | 2 | 3 | 4 | 5 | 6 | 7 | 8 | 9 |
|-------|---|---|---|------------|--------------|---|---|---|
| н538О | — | — | — | 565 790,82 | 1 406 694,42 | — | Метод спутниковых геодезических измерений (определений) | — |
| н533О | — | — | — | 565 822,56 | 1 406 709,01 | — | | |

2. Иные сведения об объекте недвижимости с кадастровым номером 41:01:0010112:2657 :

1. —

3. Пояснения к сведениям об объекте недвижимости с кадастровым номером 41:01:0010112:2657 :

1. —

1. Сведения о характерных точках контура здания

вид объекта недвижимости (здание, сооружение, объект незавершенного строительства)
с кадастровым номером 41:01:0010112:2678 :

Система координат МСК-41, зона 1 Зона № 1

| Обозначение характерных точек границ | Содержатся в Едином государственном реестре недвижимости | | | Определены в ходе выполнения комплексных кадастровых работ | | | Метод определения координат | Формулы, примененные для расчета средней квадратической погрешности определения координат характерных точек (Mt), м, с подставленными в такие формулы значениями и итоговые (вычисленные) значения Mt, м |
|--------------------------------------|--|---|-----------|--|--------------|-----------|---|--|
| | координаты, м | | Радиус, м | координаты, м | | Радиус, м | | |
| | X | Y | R | X | Y | R | | |
| 1 | 2 | 3 | 4 | 5 | 6 | 7 | 8 | 9 |
| н547О | — | — | — | 565 772,34 | 1 406 685,92 | — | Метод спутниковых геодезических измерений (определений) | — |
| н538О | — | — | — | 565 790,82 | 1 406 694,42 | — | | |
| н524О | — | — | — | 565 780,50 | 1 406 716,89 | — | | |
| н523О | — | — | — | 565 762,02 | 1 406 708,39 | — | | |
| н547О | — | — | — | 565 772,34 | 1 406 685,92 | — | | |

2. Иные сведения об объекте недвижимости с кадастровым номером 41:01:0010112:2678 :

1. —

3. Пояснения к сведениям об объекте недвижимости с кадастровым номером 41:01:0010112:2678 :

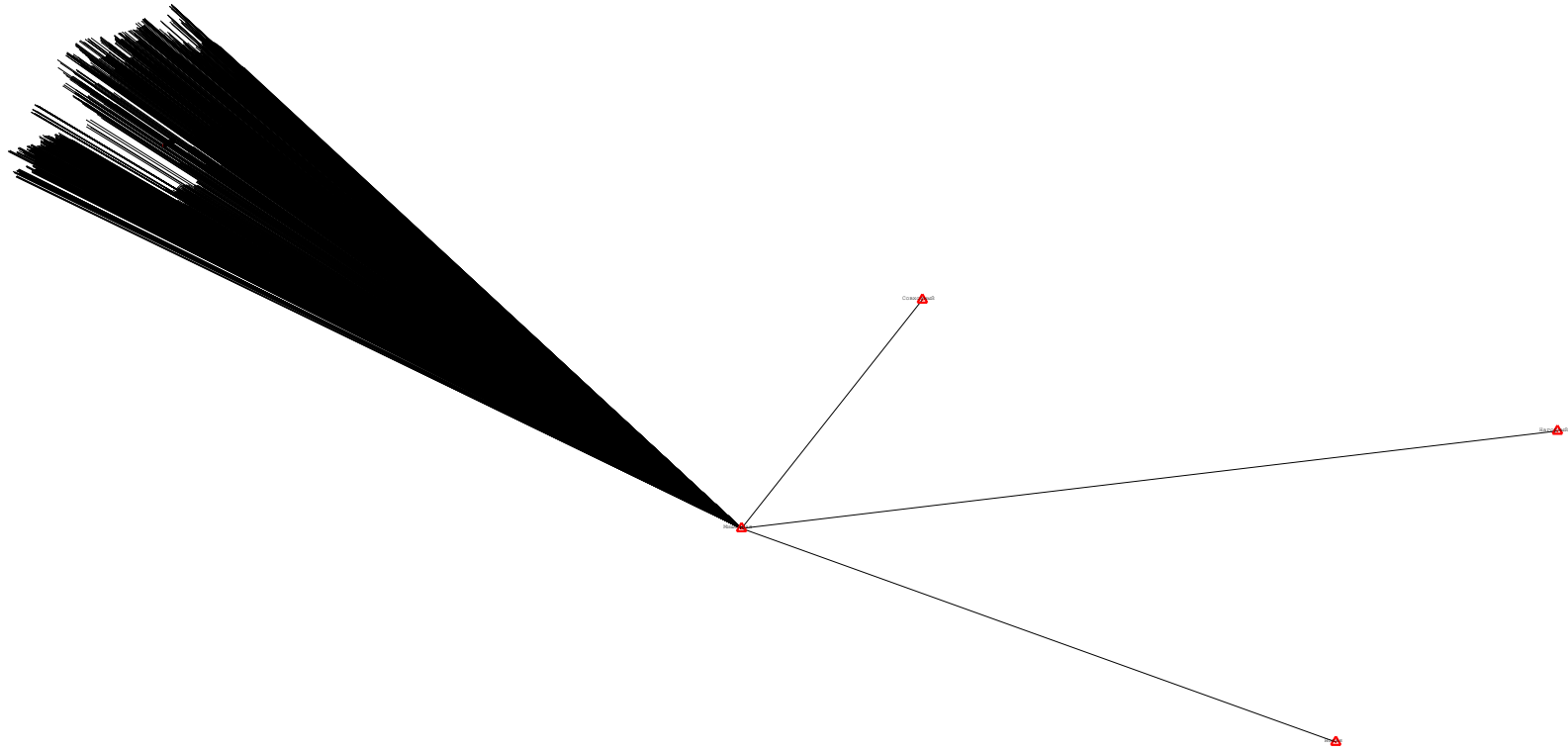
| | | | | | | | | | | |
|---|--|---|-----------|--|--------------|-----------|---|--|--|--|
| 1. | — | | | | | | | | | |
| 1. Сведения о характерных точках контура _____ сооружения _____ | | | | | | | | | | |
| с кадастровым номером _____ 41:01:0010112:2811 _____ : _____ вид объекта недвижимости (здание, сооружение, объект незавершенного строительства) | | | | | | | | | | |
| Система координат _____ МСК-41, 1 зона _____ Зона № _____ 1 _____ | | | | | | | | | | |
| Обозначение характерных точек границ | Содержатся в Едином государственном реестре недвижимости | | | Определены в ходе выполнения комплексных кадастровых работ | | | Метод определения координат | Формулы, примененные для расчета средней квадратической погрешности определения координат характерных точек (Mt), м, с подставленными в такие формулы значениями и итоговые (вычисленные) значения Mt, м | | |
| | координаты, м | | Радиус, м | координаты, м | | Радиус, м | | | | |
| | X | Y | R | X | Y | R | | | | |
| 1 | 2 | 3 | 4 | 5 | 6 | 7 | 8 | 9 | | |
| н6260 | — | — | — | 566 224,68 | 1 407 361,84 | — | Метод спутниковых геодезических измерений (определений) | — | | |
| н6270 | — | — | — | 566 229,22 | 1 407 368,57 | — | | | | |
| н6280 | — | — | — | 566 215,16 | 1 407 378,08 | — | | | | |
| н6290 | — | — | — | 566 210,62 | 1 407 371,34 | — | | | | |
| н6260 | — | — | — | 566 224,68 | 1 407 361,84 | — | | | | |
| 2. Иные сведения об объекте недвижимости с кадастровым номером _____ 41:01:0010112:2811 _____ : | | | | | | | | | | |
| 1. | — | | | | | | | | | |
| 3. Пояснения к сведениям об объекте недвижимости с кадастровым номером _____ 41:01:0010112:2811 _____ : | | | | | | | | | | |
| 1. | — | | | | | | | | | |

| | | | | | | | | |
|--|--|---|-----------|--|--------------|-----------|---|--|
| 1. Сведения о характерных точках контура _____ сооружения | | | | | | | _____ | |
| с кадастровым номером _____ 41:01:0010112:2801 _____ : | | | | | | | _____ | |
| Система координат _____ МСК-41, 1 зона _____ | | | | | | | Зона № _____ 1 _____ | |
| Обозначение характерных точек границ | Содержатся в Едином государственном реестре недвижимости | | | Определены в ходе выполнения комплексных кадастровых работ | | | Метод определения координат | Формулы, примененные для расчета средней квадратической погрешности определения координат характерных точек (Mt), м, с подставленными в такие формулы значениями и итоговые (вычисленные) значения Mt, м |
| | координаты, м | | Радиус, м | координаты, м | | Радиус, м | | |
| | X | Y | R | X | Y | R | | |
| 1 | 2 | 3 | 4 | 5 | 6 | 7 | 8 | 9 |
| н13080 | — | — | — | 564 948,90 | 1 407 700,62 | — | Метод спутниковых геодезических измерений (определений) | — |
| н13090 | — | — | — | 564 948,39 | 1 407 710,28 | — | | |
| н13100 | — | — | — | 564 945,05 | 1 407 710,10 | — | | |
| н13110 | — | — | — | 564 945,56 | 1 407 700,44 | — | | |
| н13080 | — | — | — | 564 948,90 | 1 407 700,62 | — | | |
| 2. Иные сведения об объекте недвижимости с кадастровым номером _____ 41:01:0010112:2801 _____ : | | | | | | | _____ | |
| 1. | _____ | | | | | | | |
| 3. Пояснения к сведениям об объекте недвижимости с кадастровым номером _____ 41:01:0010112:2801 _____ : | | | | | | | _____ | |
| 1. | _____ | | | | | | | |

| 1. Сведения о характерных точках контура здания | | | | | | | Зона № 1 | |
|---|--|---|-----------|--|--------------|-----------|---|--|
| с кадастровым номером 41:01:0010112:2634 : вид объекта недвижимости (здание, сооружение, объект незавершенного строительства) | | | | | | | | |
| Система координат МСК-41, зона 1 | | | | | | | | |
| Обозначение характерных точек границ | Содержатся в Едином государственном реестре недвижимости | | | Определены в ходе выполнения комплексных кадастровых работ | | | Метод определения координат | Формулы, примененные для расчета средней квадратической погрешности определения координат характерных точек (Mt), м, с подставленными в такие формулы значениями и итоговые (вычисленные) значения Mt, м |
| | координаты, м | | Радиус, м | координаты, м | | Радиус, м | | |
| | X | Y | R | X | Y | R | | |
| 1 | 2 | 3 | 4 | 5 | 6 | 7 | 8 | 9 |
| н11980 | — | — | — | 565 554,26 | 1 407 567,13 | — | Метод спутниковых геодезических измерений (определений) | — |
| н46990 | — | — | — | 565 571,99 | 1 407 603,26 | — | | |
| н47080 | — | — | — | 565 573,27 | 1 407 602,67 | — | | |
| н47090 | — | — | — | 565 585,35 | 1 407 626,71 | — | | |
| н12940 | — | — | — | 565 586,21 | 1 407 632,19 | — | | |
| н47000 | — | — | — | 565 585,88 | 1 407 636,04 | — | | |
| н47010 | — | — | — | 565 575,82 | 1 407 635,91 | — | | |
| н47020 | — | — | — | 565 575,18 | 1 407 628,60 | — | | |
| н47030 | — | — | — | 565 573,22 | 1 407 625,16 | — | | |
| н47040 | — | — | — | 565 563,79 | 1 407 607,22 | — | | |
| н47050 | — | — | — | 565 557,51 | 1 407 592,10 | — | | |
| н47060 | — | — | — | 565 555,89 | 1 407 588,89 | — | | |

| 1 | 2 | 3 | 4 | 5 | 6 | 7 | 8 | 9 |
|---|---|---|---|------------|--------------|---|---|---|
| н47070 | — | — | — | 565 552,41 | 1 407 580,73 | — | Метод спутниковых геодезических измерений (определений) | — |
| н11990 | — | — | — | 565 547,68 | 1 407 570,23 | — | | |
| н11980 | — | — | — | 565 554,26 | 1 407 567,13 | — | | |
| 2. Другие сведения об объекте недвижимости с кадастровым номером | | | | | | | 41:01:0010112:2634 : | |
| 1. | — | | | | | | | |
| 3. Пояснения к сведениям об объекте недвижимости с кадастровым номером | | | | | | | 41:01:0010112:2634 : | |
| 1. | — | | | | | | | |

Схема геодезических построений

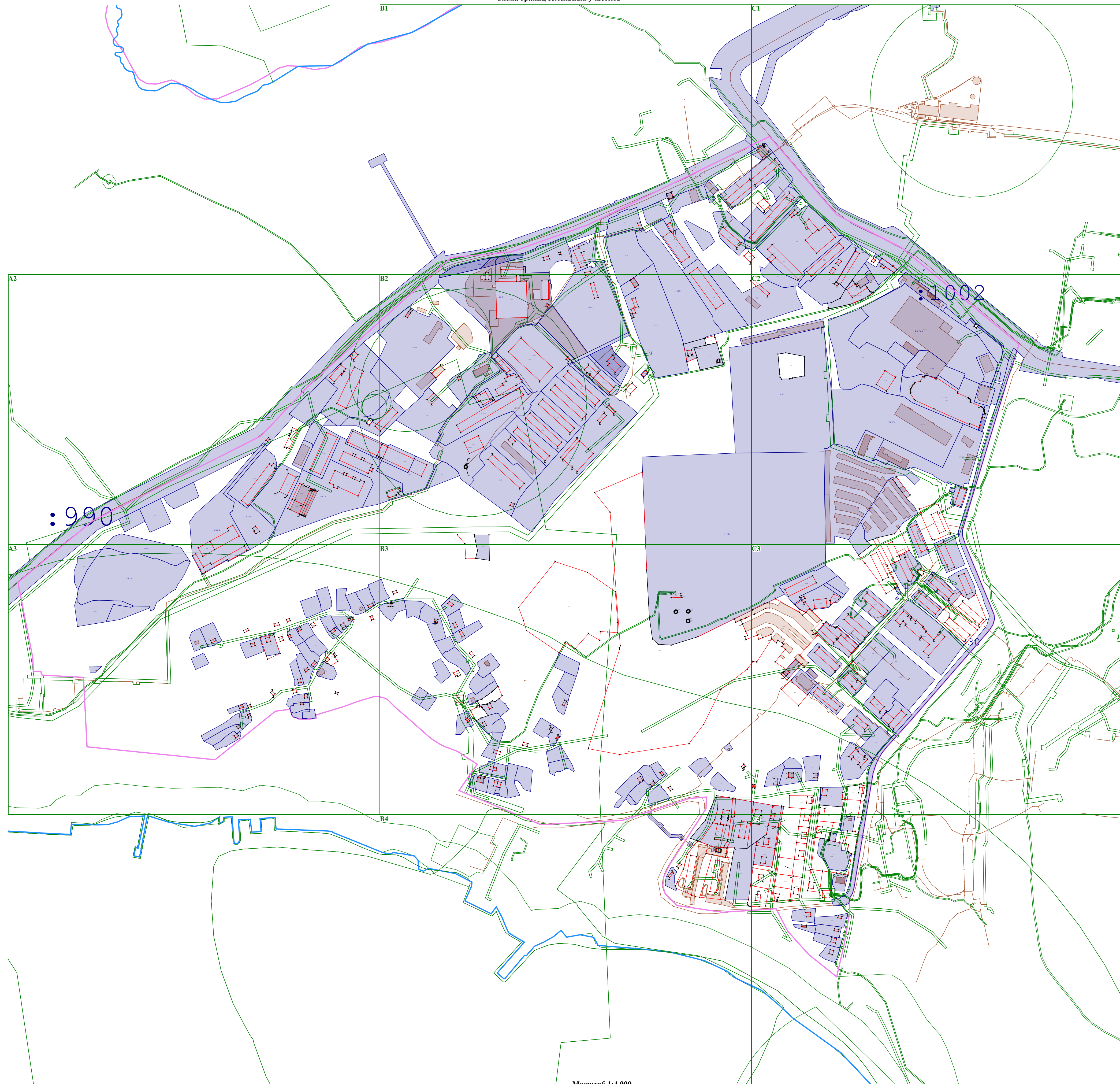



Условные обозначения:

△ - Пункт государственной геодезической сети

—— - Направления геодезических построений при создании съемочного обоснования

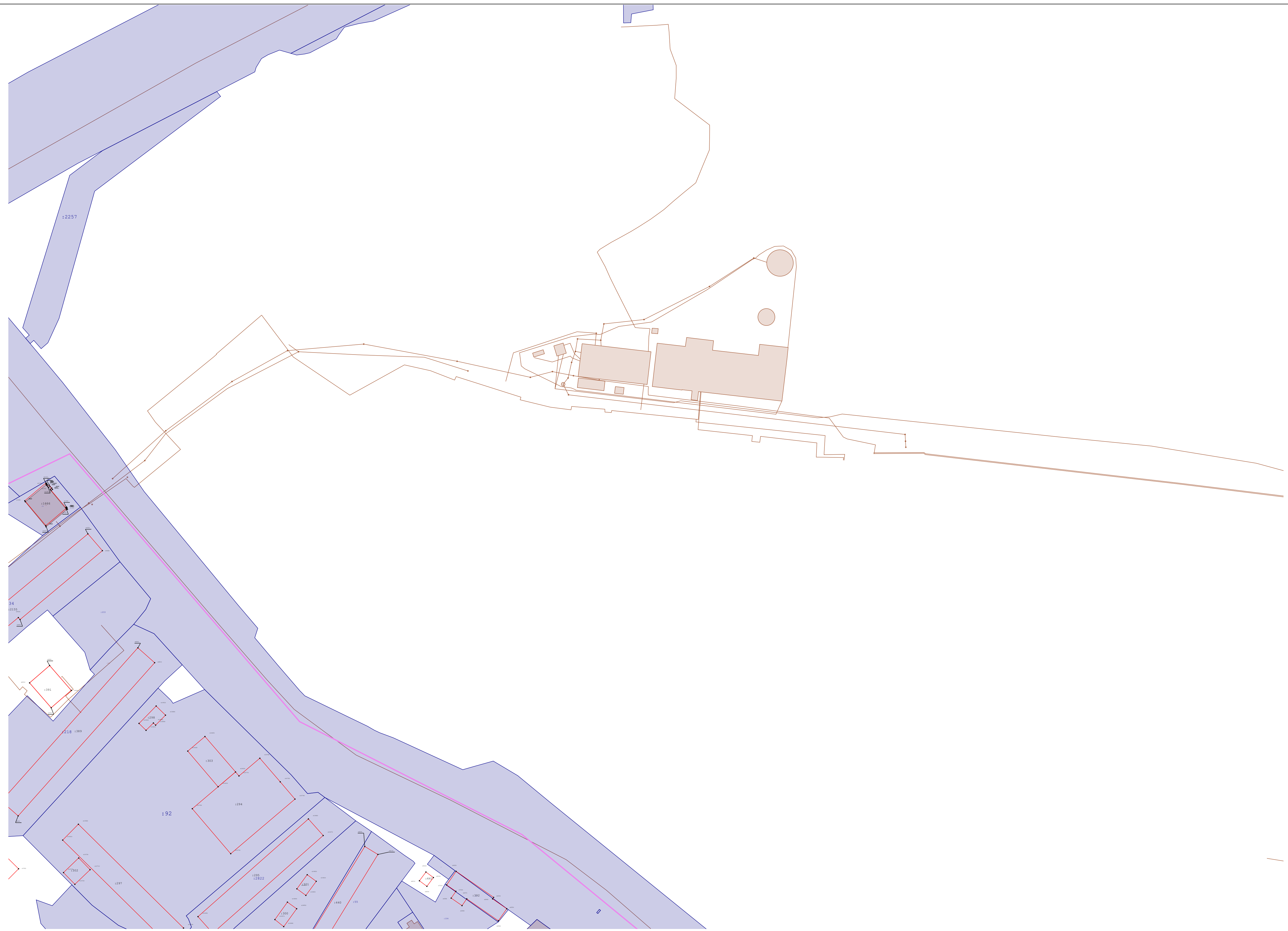
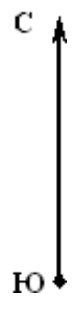
← - Направления геодезических построений при определении координат характерных точек границ земельного участка



Масштаб 1:4 000

Условные обозначения:

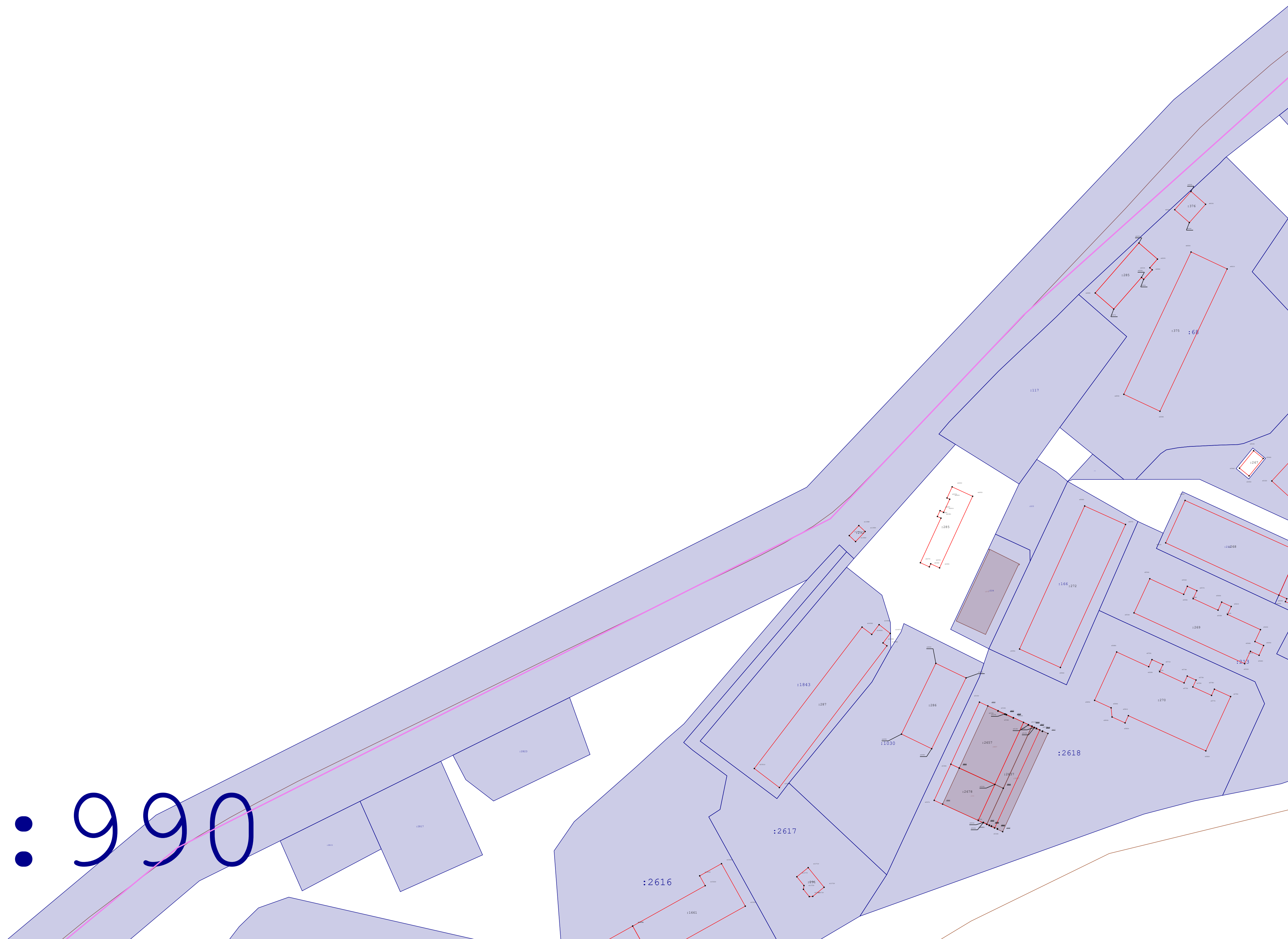
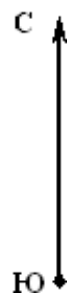
- Существующая часть границы, имеющиеся в ЕГРН сведения о которой достаточны для определения ее местоположения
- вновь образованная часть границы, сведения о которой достаточны для определения ее местоположения
- Характерная точка границы, сведения о которой позволяют однозначно определить ее положение на местности
- Граница территориальных зон, зон с особыми условиями использования территории
- граница кадастрового квартала
- Обозначение новой характерной точки ОКСа
- Обозначение новой характерной точки земельного участка



Условные обозначения:

- Существующая часть границы, имеющиеся в ЕГРН сведения о которой достаточны для определения ее местоположения
- вновь образованная часть границы, сведения о которой достаточны для определения ее местоположения
- Характерная точка границы, сведения о которой позволяют однозначно определить ее положение на местности
- Граница территориальных зон, зон с особыми условиями использования территории
- граница кадастрового квартала
- Обозначение новой характерной точки ОКСа
- Обозначение новой характерной точки земельного участка

Масштаб 1:1 100



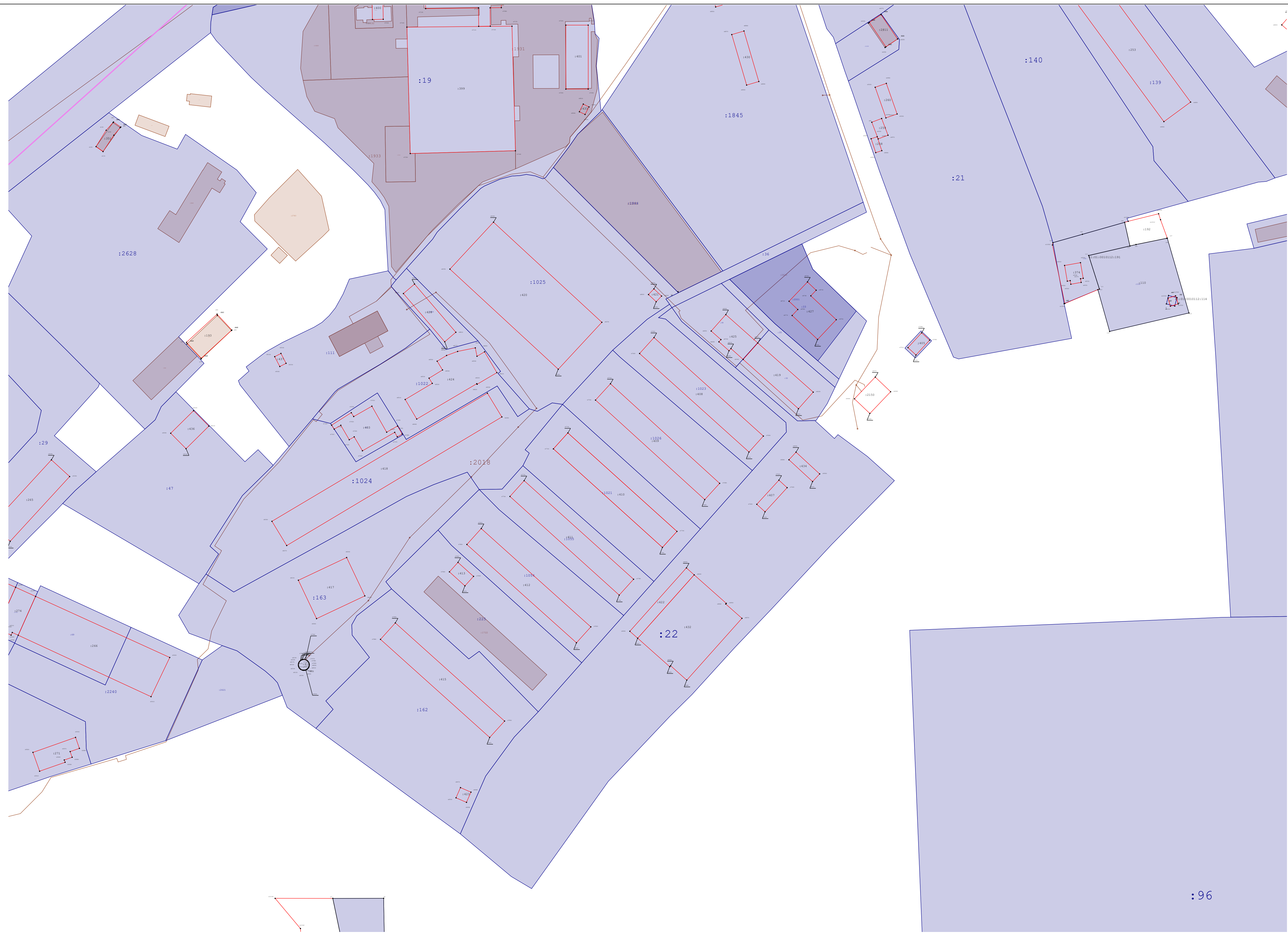
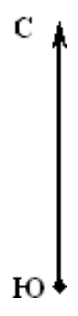
Условные обозначения:

- Существующая часть границы, имеющиеся в ЕГРН сведения о которой достаточны для определения ее местоположения
- вновь образованная часть границы, сведения о которой достаточны для определения ее местоположения
- Характерная точка границы, сведения о которой позволяют однозначно определить ее положение на местности
- Граница территориальных зон, зон с особыми условиями использования территории
- граница кадастрового квартала
- Обозначение новой характерной точки ОКСа
- Обозначение новой характерной точки земельного участка
- Кадастровый номер земельного участка

Масштаб 1:1 100

№1240

:12

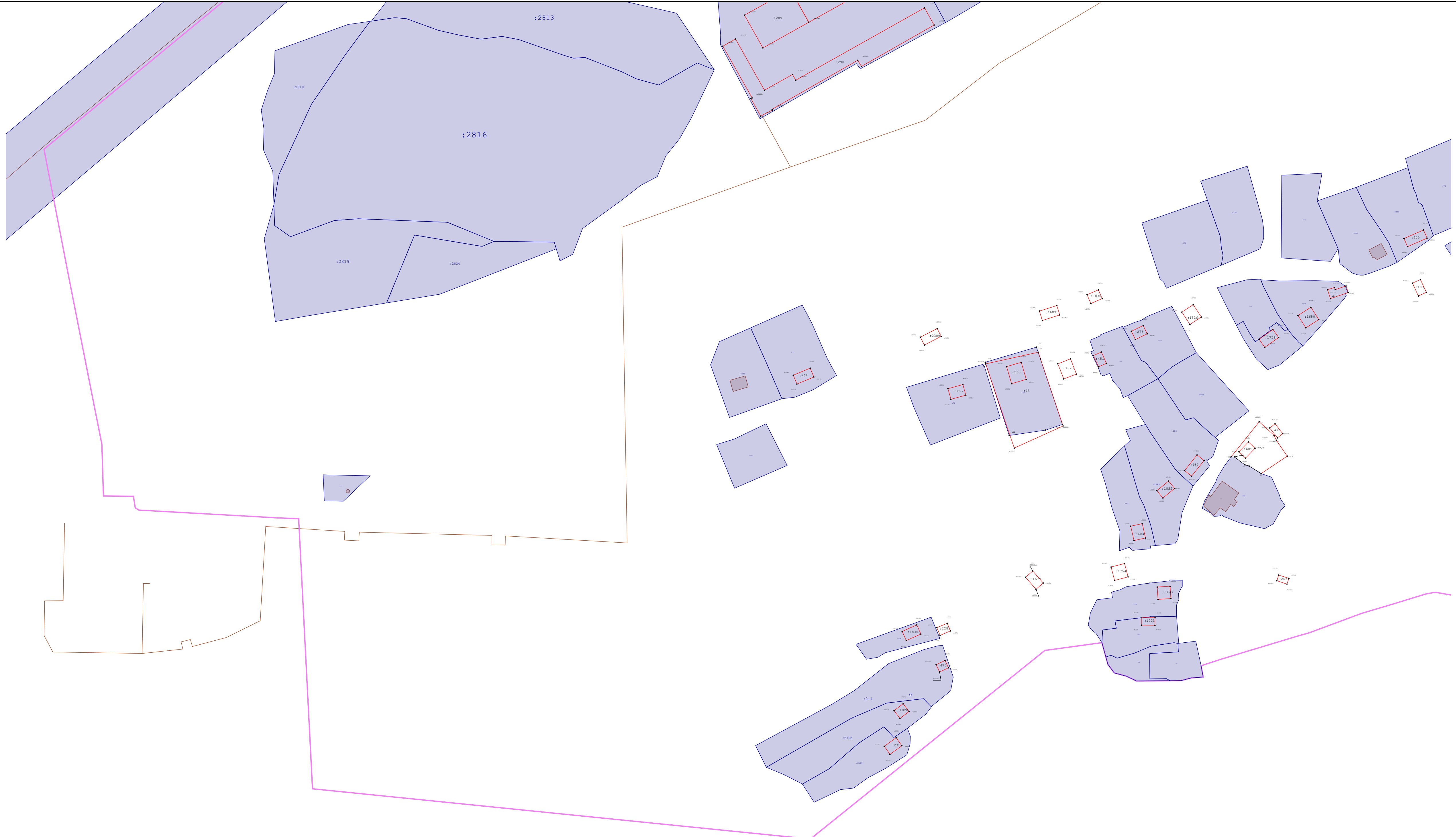
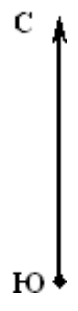


Условные обозначения:

- Существующая часть границы, имеющиеся в ЕГРН сведения о которой достаточны для определения ее местоположения
- вновь образованная часть границы, сведения о которой достаточны для определения ее местоположения
- Характерная точка границы, сведения о которой позволяют однозначно определить ее положение на местности
- Граница территориальных зон, зон с особыми условиями использования территории
- граница кадастрового квартала
- Обозначение новой характерной точки ОКСа
- Обозначение новой характерной точки земельного участка
- Кадастровый номер земельного участка

Масштаб 1:1 100

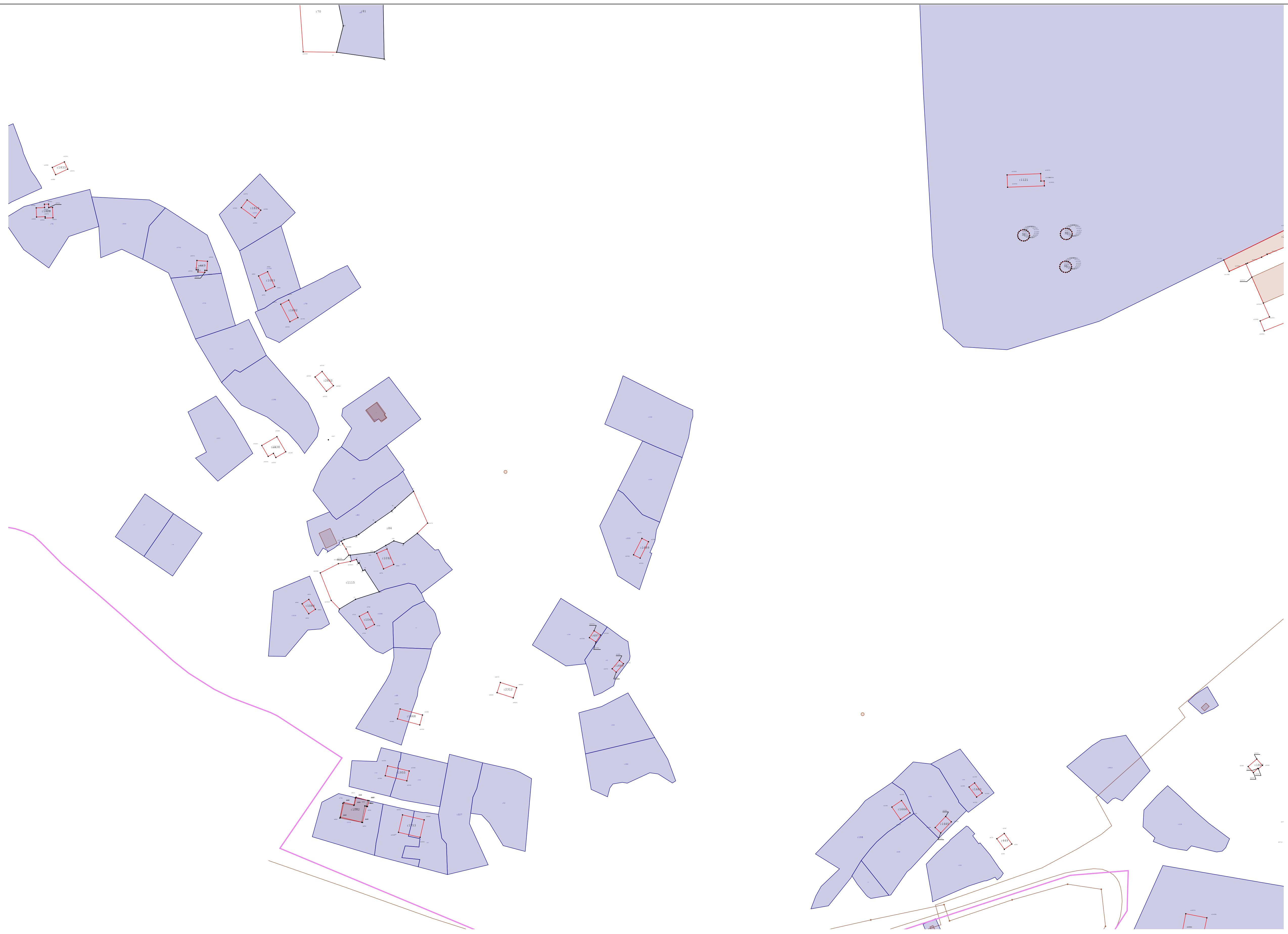
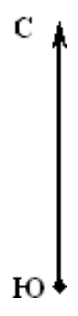
n1240



Условные обозначения:

- Существующая часть границы, имеющиеся в ЕГРН сведения о которой достаточны для определения ее местоположения
- вновь образованная часть границы, сведения о которой достаточны для определения ее местоположения
- - Характерная точка границы, сведения о которой позволяют однозначно определить ее положение на местности
- Граница территориальных зон, зон с особыми условиями использования территории
- граница кадастрового квартала
- Обозначение новой характерной точки ОКСА
- №74/ - Обозначение новой характерной точки земельного участка
- :12 - Кадастровый номер земельного участка

Масштаб 1:1 100



Условные обозначения:
- Существующая часть границы, имеющиеся в ЕГРН сведения о которой достаточны для определения ее местоположения

- вновь образованная часть границы, сведения о которой достаточны для определения ее местоположения

• - Характерная точка границы, сведения о которой позволяют однозначно определить ее положение на местности

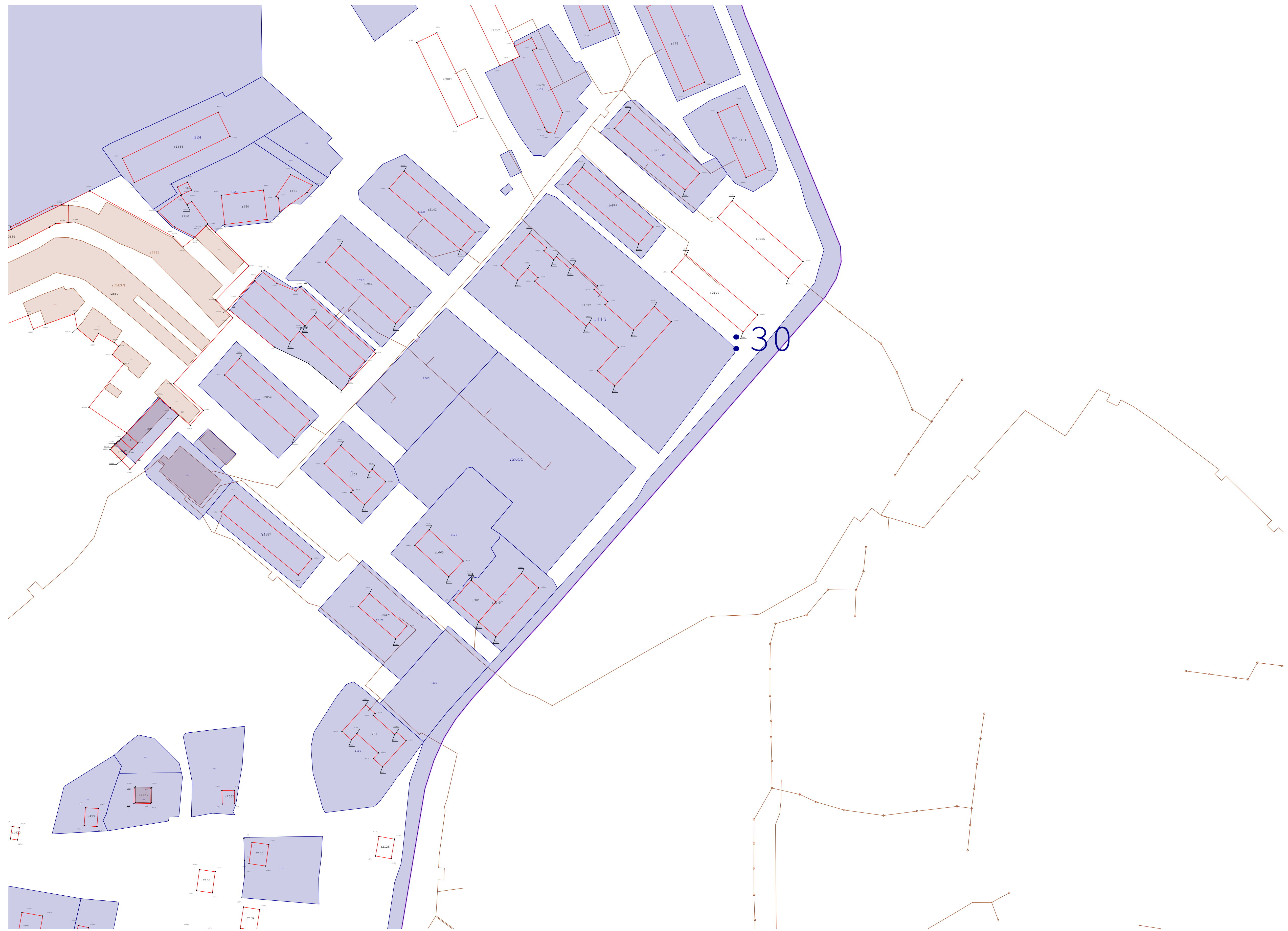
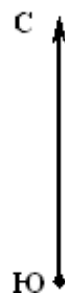
- Граница территориальных зон, зон с особыми условиями использования территории

Масштаб 1:1 100

- граница кадастрового квартала

- Обозначение новой характерной точки ОКСа

• - Обозначение новой характерной точки земельного участка



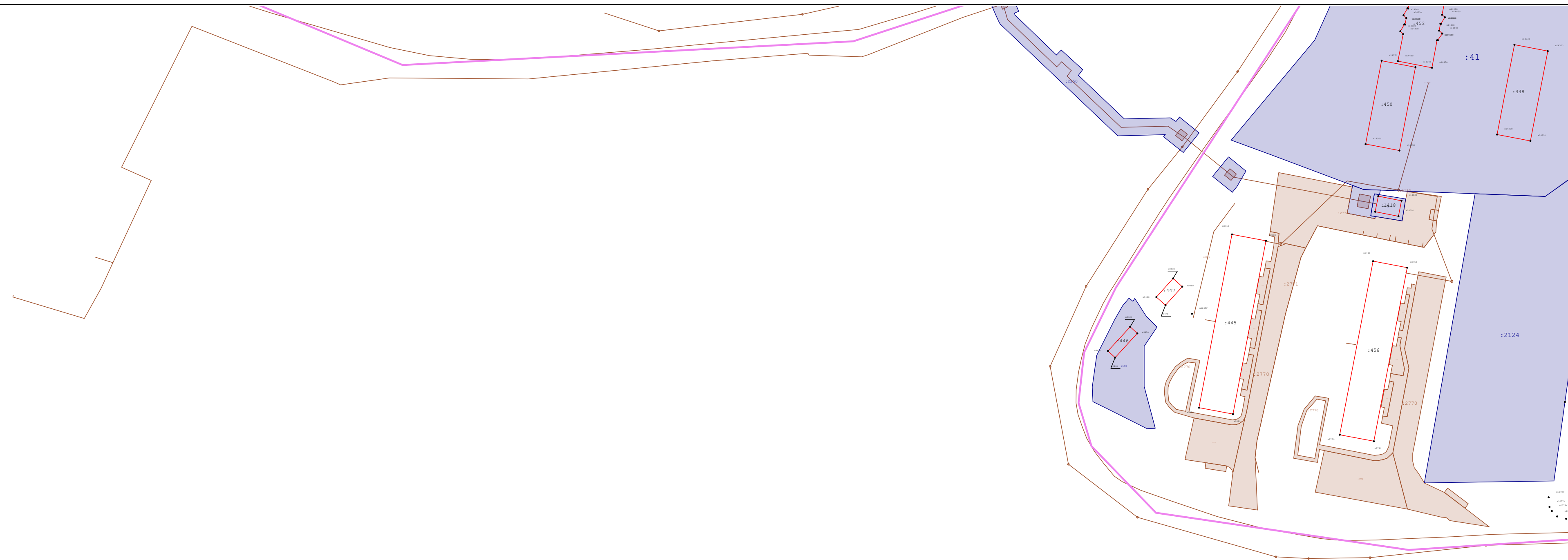
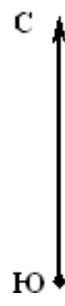
Условные обозначения:

- Существующая часть границы, имеющиеся в ЕГРН сведения о которой достаточны для определения ее местоположения
- Новь образованная часть границы, сведения о которой достаточны для определения ее местоположения
- Характерная точка границы, сведения о которой позволяют однозначно определить ее положение на местности
- Граница территориальных зон, зон с особыми условиями использования территории
- граница кадастрового квартала
- Обозначение новой характерной точки ОКСа
- Обозначение новой характерной точки земельного участка
- Кадастровый номер земельного участка

Масштаб 1:1 100

:12

№1240



Условные обозначения:

- Существующая часть границы, имеющиеся в ЕГРН сведения о которой достаточны для определения ее местоположения

- вновь образованная часть границы, сведения о которой достаточны для определения ее местоположения

• - Характерная точка границы, сведения о которой позволяют однозначно определить ее положение на местности

- Граница территориальных зон, зон с особыми условиями использования территории

Масштаб 1:1 100

- граница кадастрового квартала

№1240

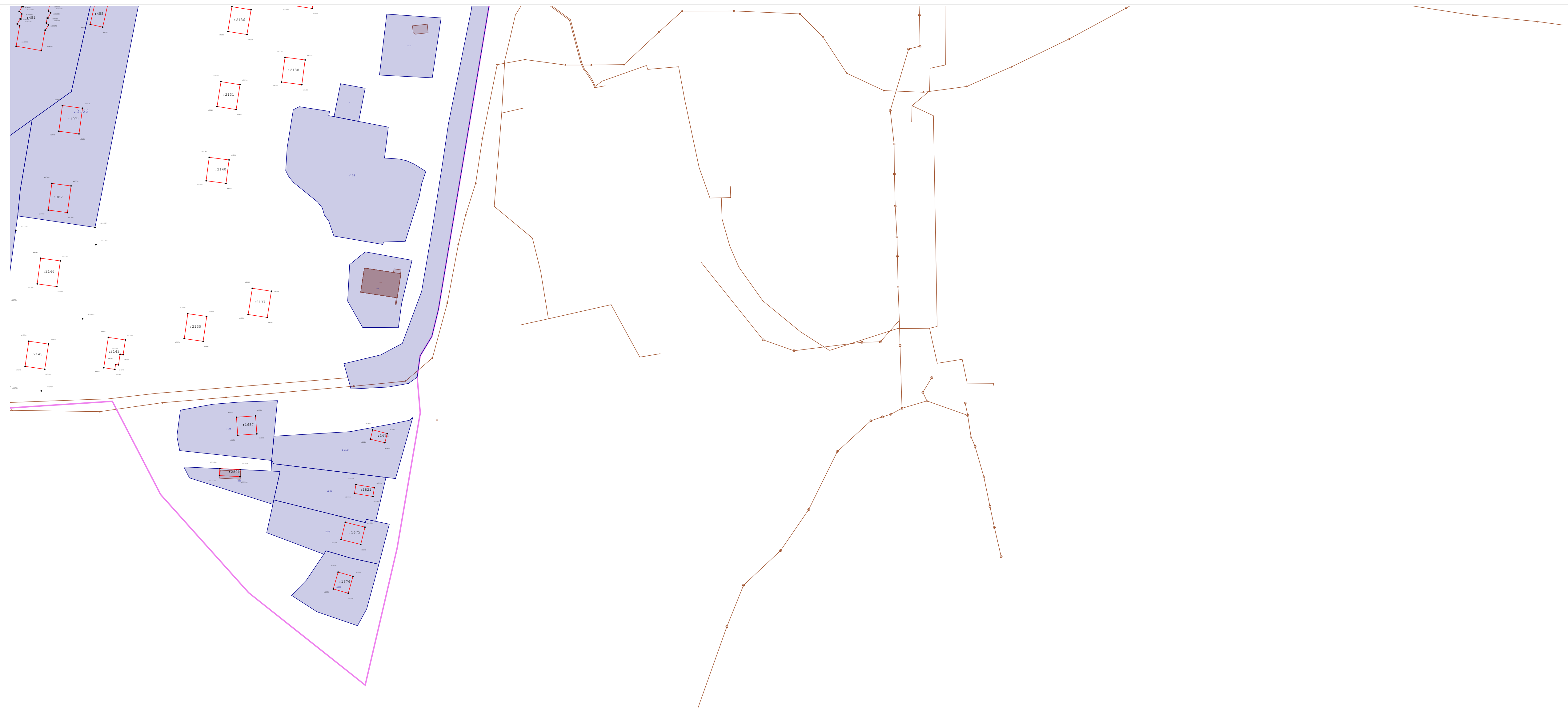

- Обозначение новой характерной точки ОКСа

№741/

- Обозначение новой характерной точки земельного участка


: 12

- Кадастровый номер земельного участка



Дополнительный документ по разрушенным и снесенным объектам капитального строительства (далее ОКС) в кадастровом квартале 41:01:0010112. Выявлено 32-ть ОКСов, которые развалины или снесены на местности:

1. ОКС 41:01:0010112:1667, адрес: Камчатский край, г. Петропавловск-Камчатский, ул. Оссорская, д. 9, ОКС расположен на ЗУ 41:01:0010112:156. На местности внешние границы, ограждающие конструкцию здания разрушены, определить проекцию стены здания на горизонтальную плоскость, проходящую на уровне примыкания здания, к поверхности земли с необходимой точностью не представляется возможным.



2. ОКС 41:01:0010112:496, адрес: Камчатский край, г. Петропавловск-Камчатский, ул. Оссорская, д. 11. ОКС расположен на ЗУ 41:01:0010112:133. На местности внешние границы, ограждающие конструкцию здания разрушены, определить проекцию стены здания на горизонтальную плоскость, проходящую на уровне примыкания здания, к поверхности земли с необходимой точностью не представляется возможным.



3. ОКС 41:01:0010112:495, Камчатский край, г. Петропавловск-Камчатский, ул. Оссорская, д. 13, На местности внешние границы, ограждающие конструкцию здания разрушены, определить проекцию стены здания на горизонтальную плоскость, проходящую на уровне примыкания здания, к поверхности земли с необходимой точностью не представляется возможным.



4. ОКС 41:01:0010112:468, адрес: Камчатский край, г. Петропавловск-Камчатский, ул. Якутская, д. 10, ОКС расположен на ЗУ 41:01:0010112:2296. Внешние границы ОКСа на местности полностью отсутствуют.



5. ОКС 41:01:0010112:1834, адрес: Камчатский край, г. Петропавловск-Камчатский, ул. Читинская, д. 60. На местности внешние границы, ограждающие конструкцию здания разрушены, определить проекцию стены здания на горизонтальную плоскость, проходящую на уровне примыкания здания, к поверхности земли с необходимой точностью не представляется возможным.



6. ОКС 41:01:0010112:1837, адрес: Камчатский край, г. Петропавловск-Камчатский, ул. Оссорская, д. 15. На местности внешние границы, ограждающие конструкцию здания разрушены, определить проекцию стены здания на горизонтальную плоскость, проходящую на уровне примыкания здания, к поверхности земли с необходимой точностью не представляется возможным.



7. ОКС 41:01:0010112:1937, адрес: Камчатский край, г. Петропавловск-Камчатский, ул. Бийская, д. 5, ОКС расположен на ЗУ 41:01:0010112:2665. Внешние границы ОКСа на местности полностью отсутствуют.

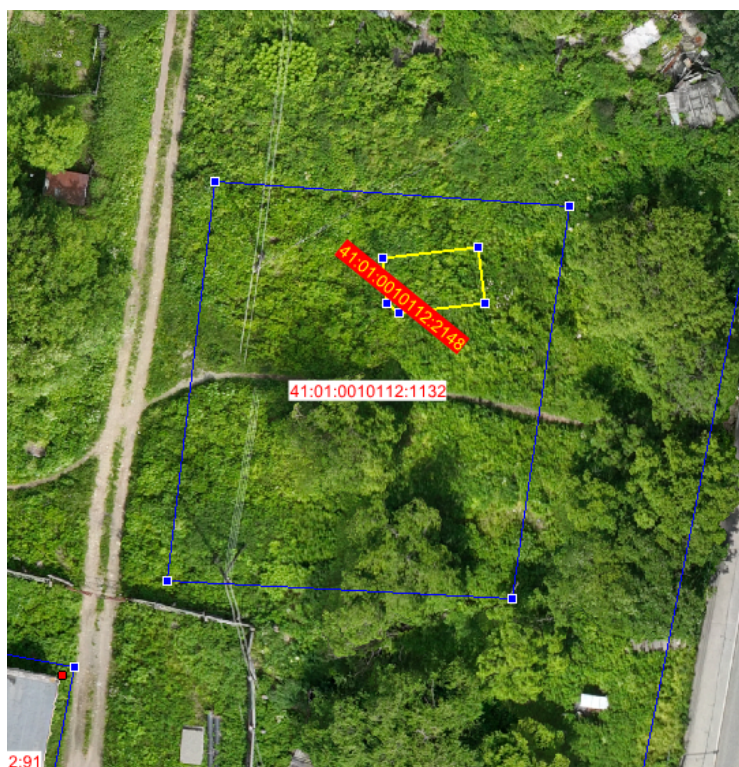


8. ОКС 41:01:0010112:2083, адрес: Камчатский край, г. Петропавловск-Камчатский, ул. Арсеньева, д. 24, назначение: многоквартирный дом. На местности внешние границы, ограждающие конструкцию здания разрушены, определить проекцию стены здания на горизонтальную плоскость,

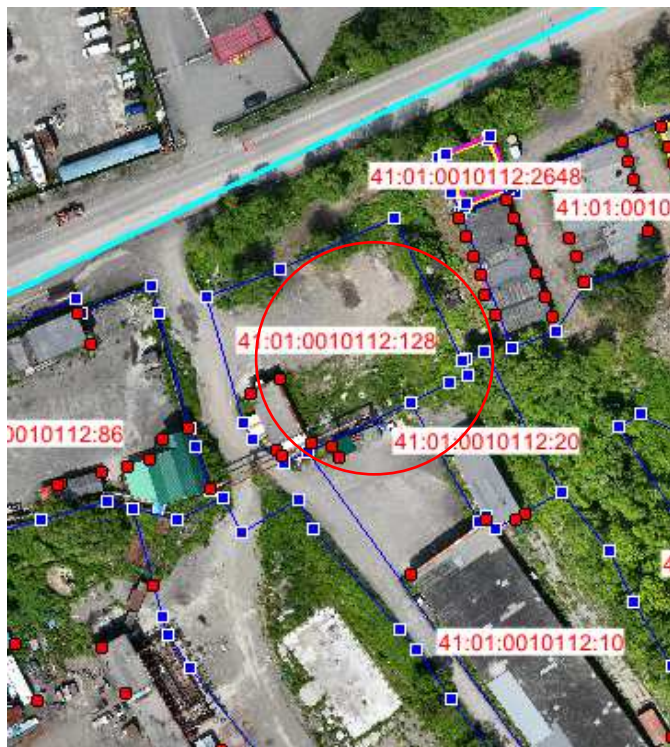
проходящую на уровне примыкания здания, к поверхности земли с необходимой точностью не представляется возможным.



9. 41:01:0010112:2148, 683902, адрес: Камчатский край, Петропавловск-Камчатский г, Арсеньева ул, ОКС стоит на кадастровом учете. Внешние границы ОКСа на местности полностью отсутствуют.



10. 41:01:0010112:262, адрес: Камчатский край, г. Петропавловск-Камчатский, ул. Приморская, д. 104, назначение: многоквартирный дом. Внешние границы ОКСа на местности полностью отсутствуют.



11. ОКС 41:01:0010112:383, адрес: Камчатский край, г. Петропавловск-Камчатский, ул. Иркутская, д. 1, жилого дома нет. Внешние границы ОКСа на местности полностью отсутствуют.



12. ОКС 41:01:0010112:2141, адрес: Камчатский край, г. Петропавловск-Камчатский, ул. Арсеньева, д. 20. На местности внешние границы, ограждающие конструкцию здания разрушены, определить проекцию стены здания на горизонтальную плоскость, проходящую на уровне примыкания здания, к поверхности земли с необходимой точностью не представляется возможным.



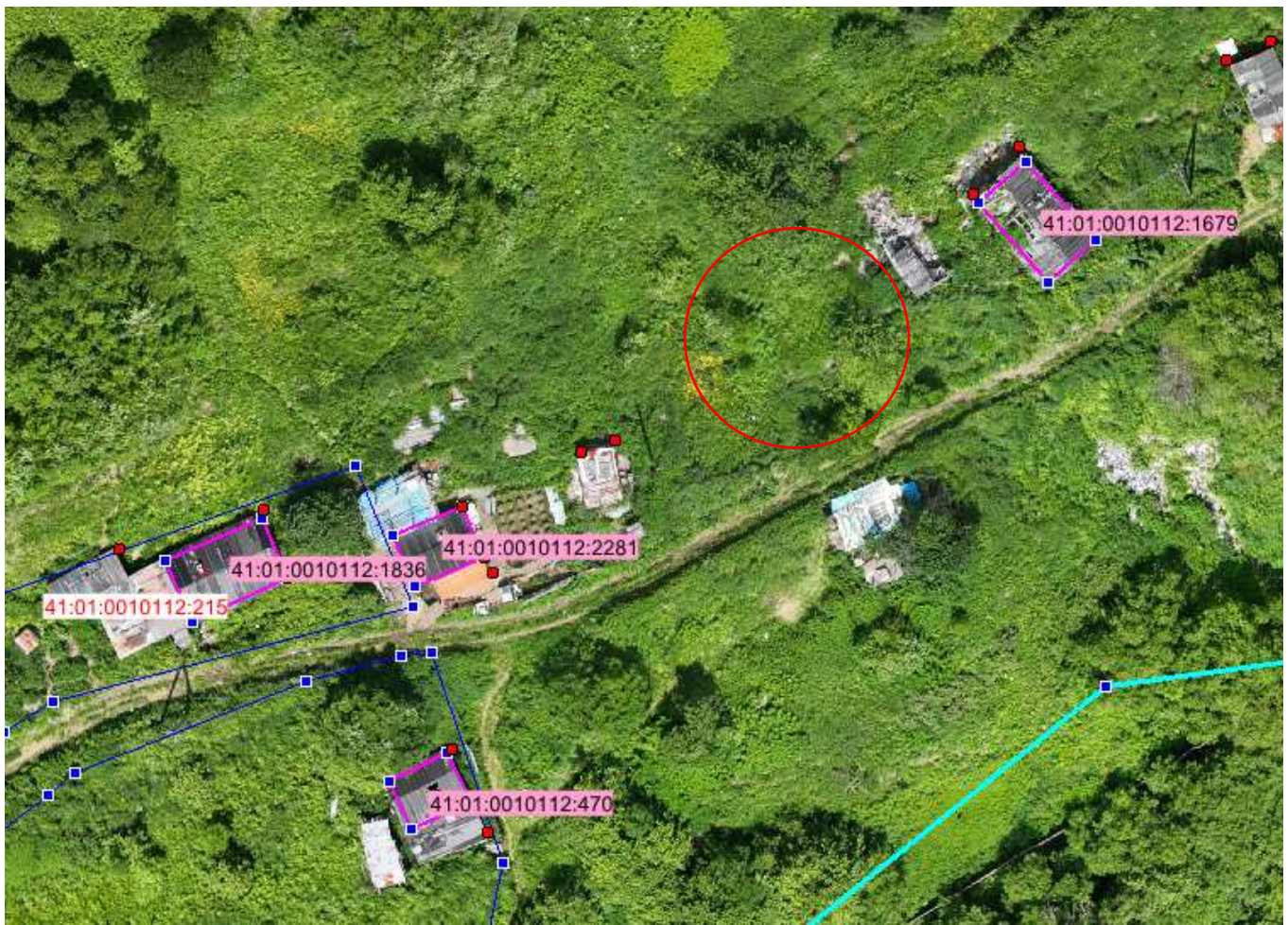
13. ОКС 41:01:0010112:2139, адрес: Камчатский край, г. Петропавловск-Камчатский, ул. Братская, д. 9, назначение: многоквартирный дом. Внешние границы ОКСа на местности полностью отсутствуют.



14. ОКС 41:01:0010112:2156, адрес: Камчатский край, г. Петропавловск-Камчатский, пр-кт. Победы, д. 85, назначение: многоквартирный дом. Внешние границы ОКСа на местности полностью отсутствуют.



15. ОКС 41:01:0010112:469, Камчатский край, г. Петропавловск-Камчатский, ул. Якутская, д. 28, назначение: жилой дом. Внешние границы ОКСа на местности полностью отсутствуют.



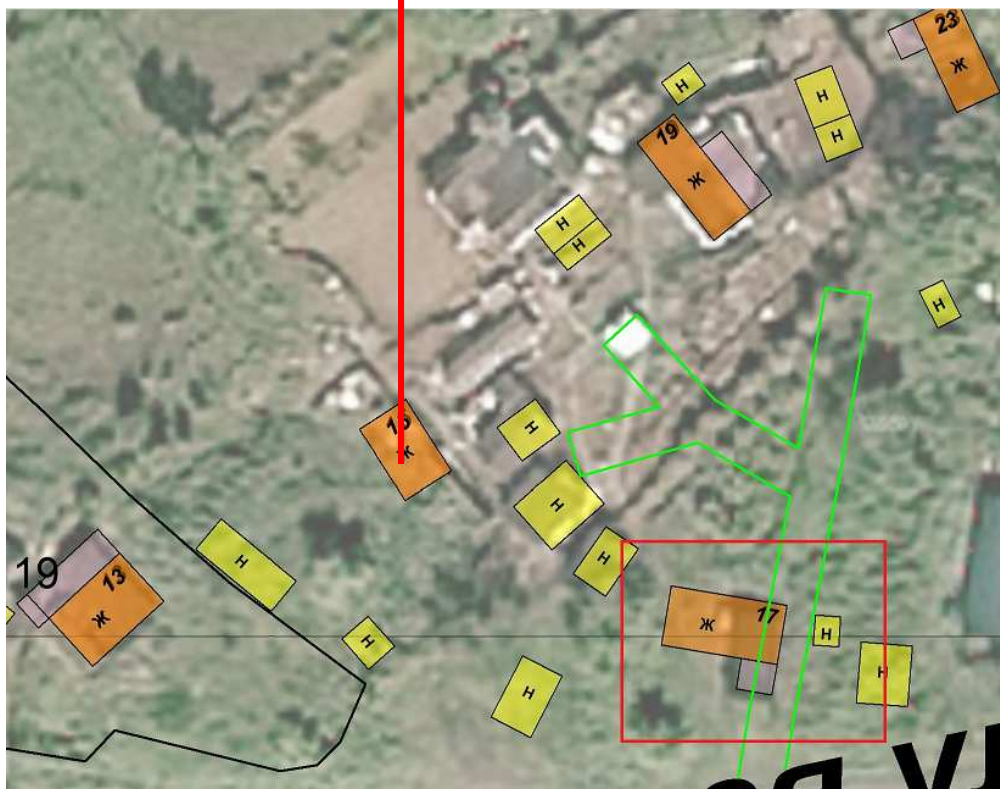
16. ОКС 41:01:0010112:2311, адрес: Камчатский край, г. Петропавловск-Камчатский, ул. Якутская, д. 16, назначение: жилой дом. Внешние границы ОКСа на местности полностью отсутствуют.



17. ОКС 41:01:0010112:452, адрес: Камчатский край, г. Петропавловск-Камчатский, ул. Читинская, д. 46, назначение: жилой дом. Расположен на ЗУ 41:01:0010112:231. На местности внешние границы, ограждающие конструкцию здания разрушены, определить проекцию стены здания на горизонтальную плоскость, проходящую на уровне примыкания здания, к поверхности земли с необходимой точностью не представляется возможным.



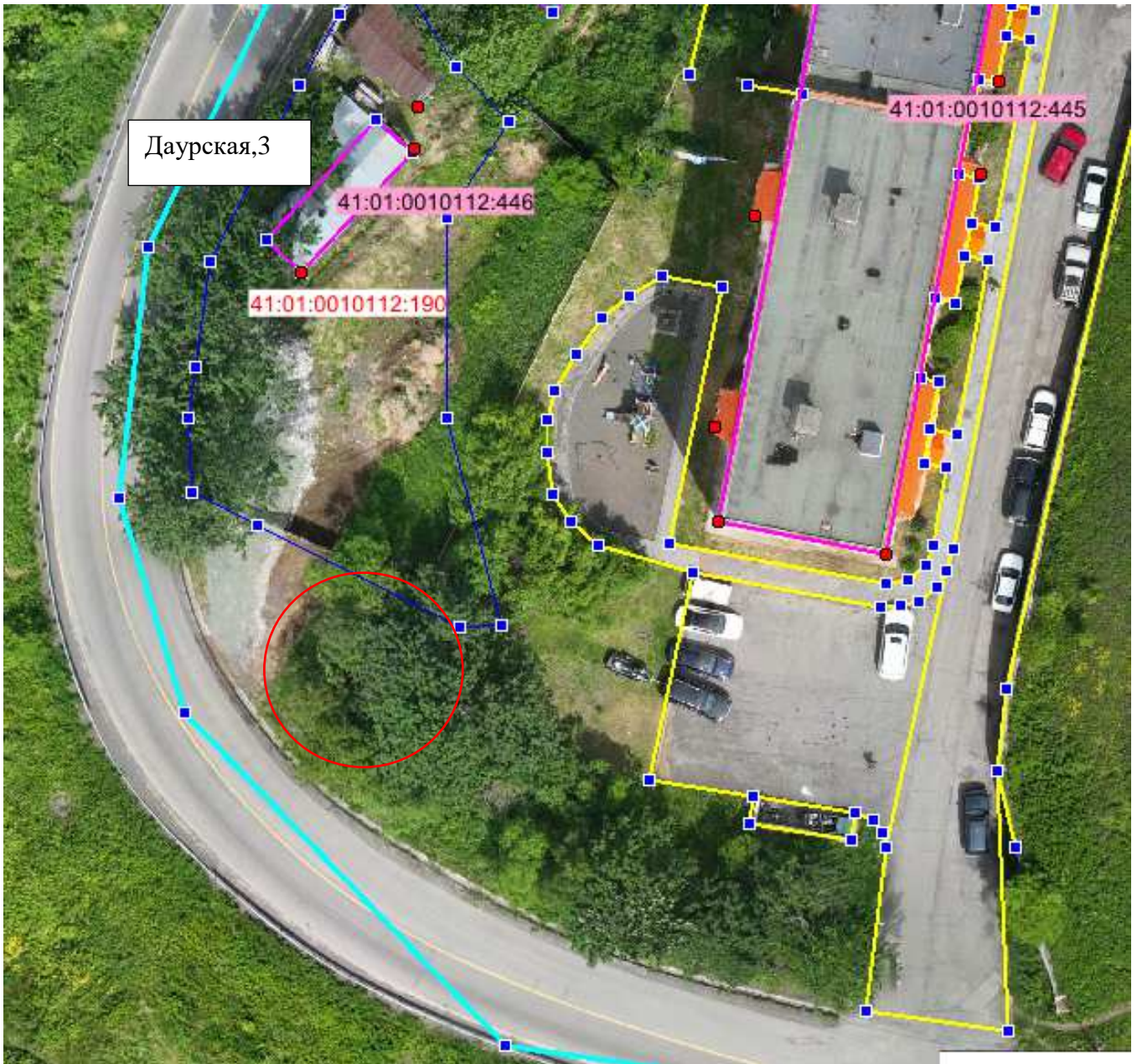
18. ОКС 41:01:0010112:454, адрес: Камчатский край, г. Петропавловск-Камчатский, ул. Уссурийская, д. 15, назначение: жилой дом. На местности внешние границы, ограждающие конструкцию здания разрушены, определить проекцию стены здания на горизонтальную плоскость, проходящую на уровне примыкания здания, к поверхности земли с необходимой точностью не представляется возможным. Прилагается ортофото прошлых лет.



19. ОКС 41:01:0010112:471, адрес; Камчатский край, г. Петропавловск-Камчатский, ул. Якутская, д. 3, назначение: жилой дом. Внешние границы ОКСа на местности полностью отсутствуют.



20. ОКС 41:01:0010112:444, адрес: Камчатский край, г. Петропавловск-Камчатский, ул. Даурская, д. 1, назначение: жилой дом. Внешние границы ОКСа на местности полностью отсутствуют.



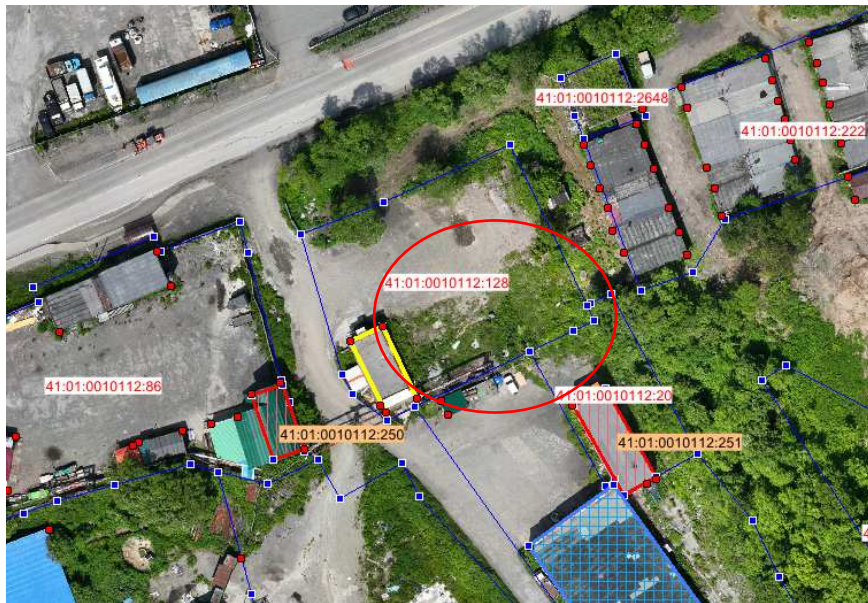
21. ОКС 41:01:0010112:255, адрес: Камчатский край, г. Петропавловск-Камчатский, ул. Приморская, д. 104. назначение: нежилое здание (склад). На местности внешние границы, ограждающие конструкцию здания разрушены, определить проекцию стены здания на горизонтальную плоскость, проходящую на уровне примыкания здания, к поверхности земли с необходимой точностью не представляется возможным. Прилагается фрагмент технического плана.



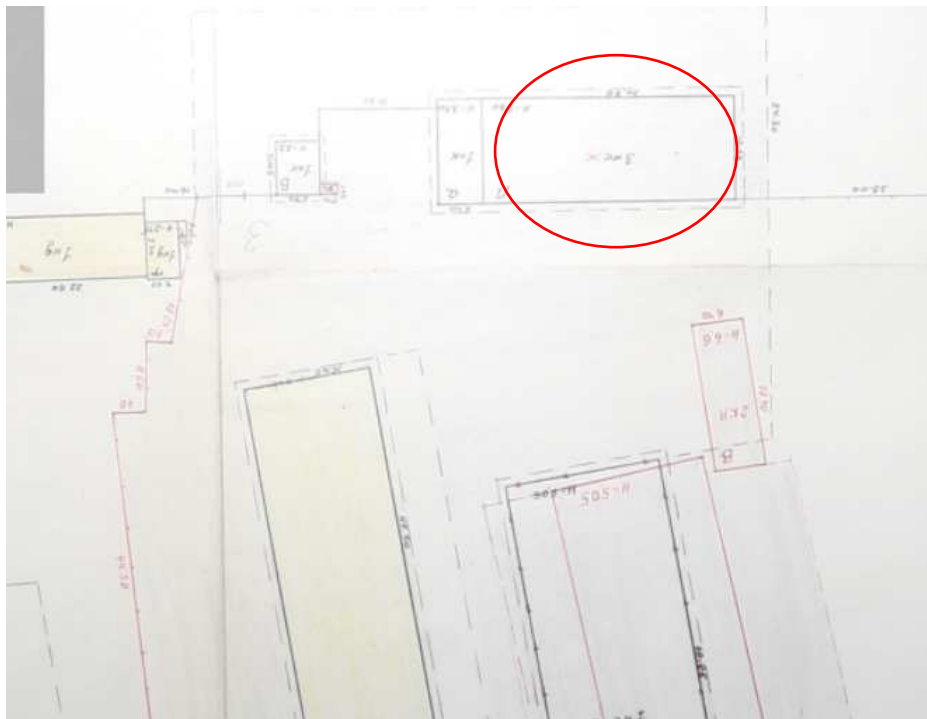
По ТП литера З, склад №18. От склада №18 остался маленький пристрой. Рис. Ниже.



22. ОКС 41:01:0010112:249, адрес: Камчатский край, г. Петропавловск-Камчатский, ул. Приморская, д. 104, назначение: нежилое здание (контора). Желтой линией выделена оставшаяся часть от конторы. Внешние границы ОКСа на местности полностью отсутствуют.



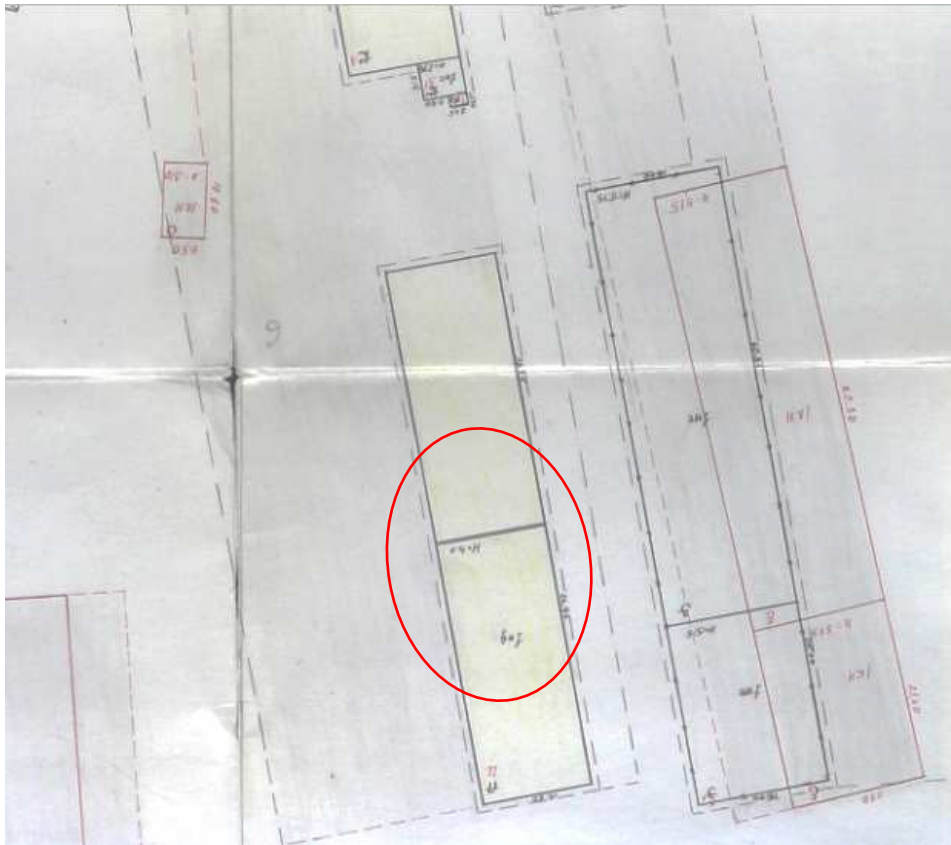
По ТП контора литер А. рис ниже. Оставшаяся часть конторы Литера А.



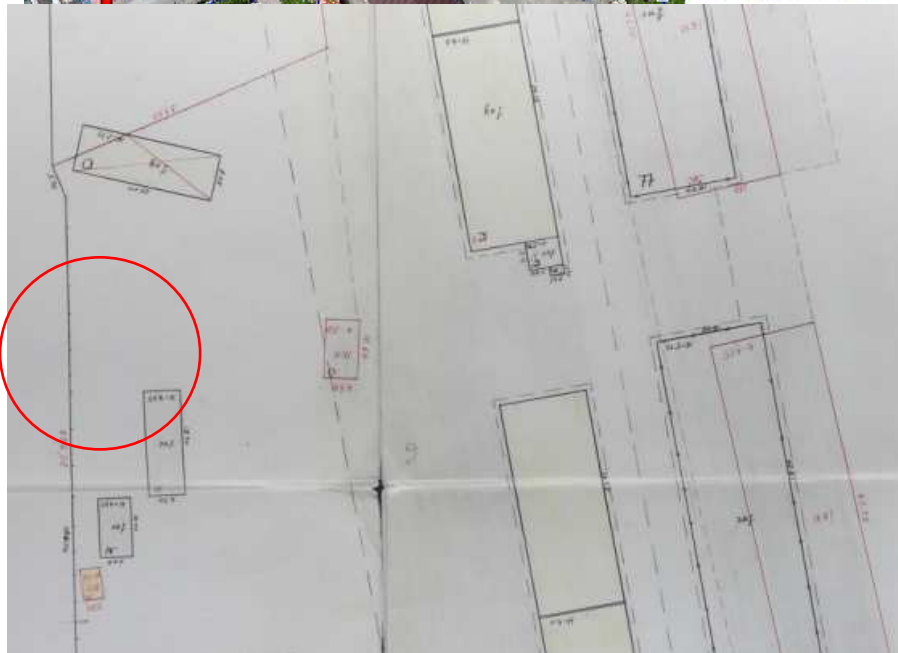
23. ОКС 41:01:0010112:256, адрес: Камчатский край, г. Петропавловск-Камчатский, ул. Приморская, д. 104, назначение: нежилое здание (склад). На местности внешние границы, ограждающие конструкцию здания разрушены, определить проекцию стены здания на горизонтальную плоскость, проходящую на уровне примыкания здания, к поверхности земли с необходимой точностью не представляется возможным. Прилагается фрагмент технического плана.



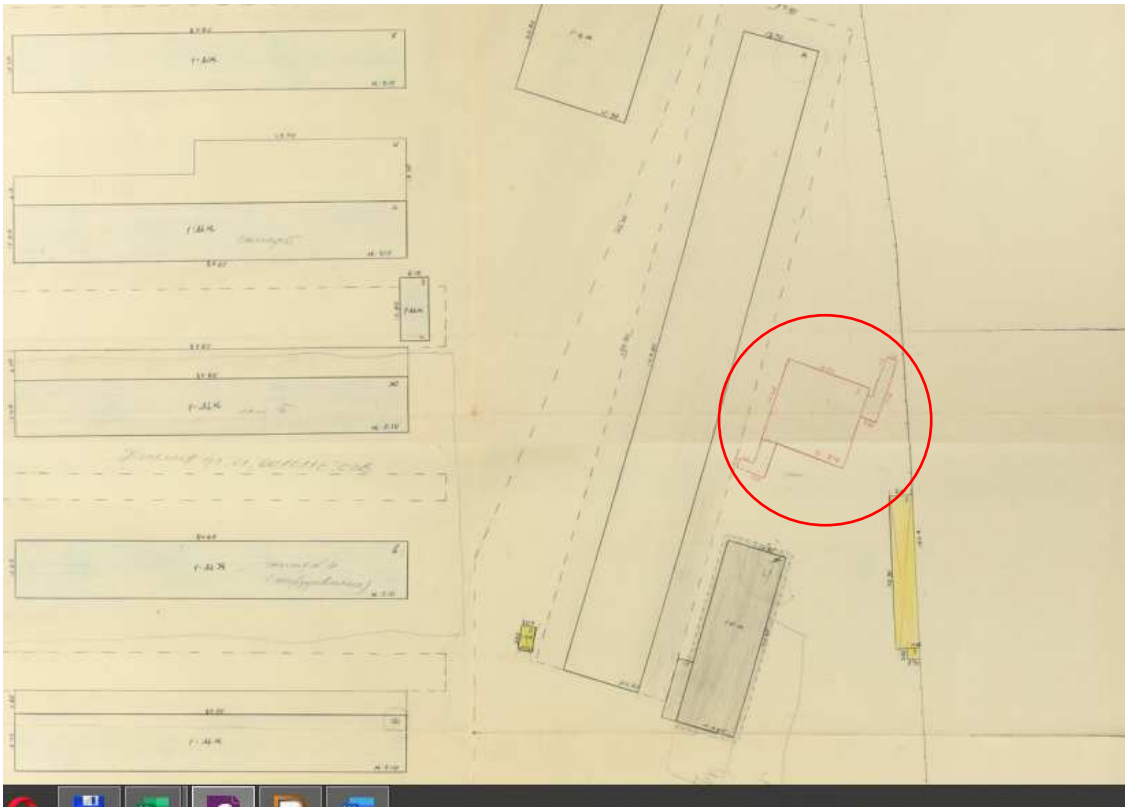
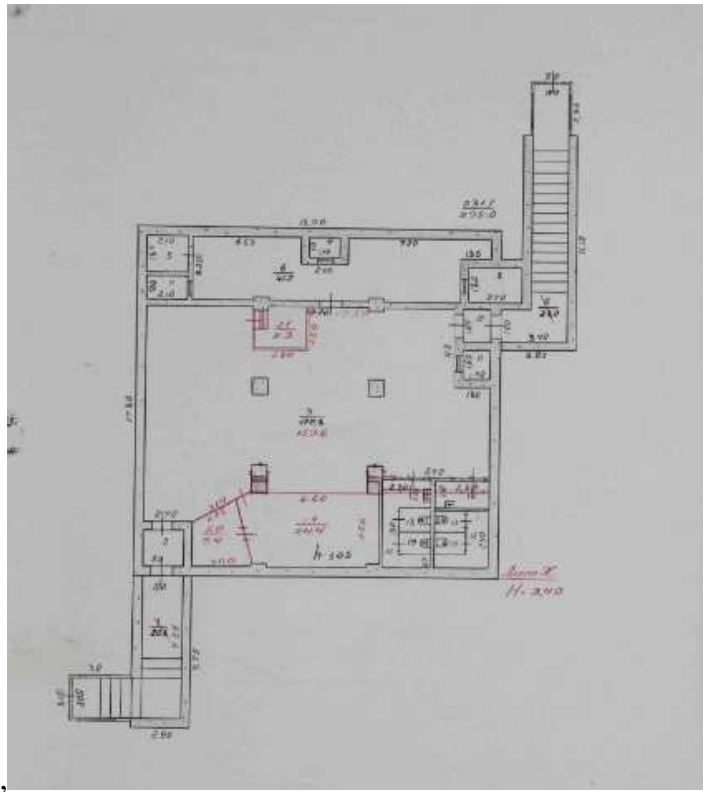
По ТП литера И, склад №21, снесен.



24. ОКС 41:01:0010112:261, адрес: Камчатский край, г. Петропавловск-Камчатский, ул. Приморская, д. 104, Пожарное депо и электролаборатория, литера О, снесен, объекта нет. Желтая линия, территория, где по ТП должно быть здание. На местности внешние границы, ограждающие конструкцию здания разрушены, определить проекцию стены здания на горизонтальную плоскость, проходящую на уровне примыкания здания, к поверхности земли с необходимой точностью не представляется возможным. Прилагается фрагмент технического плана.

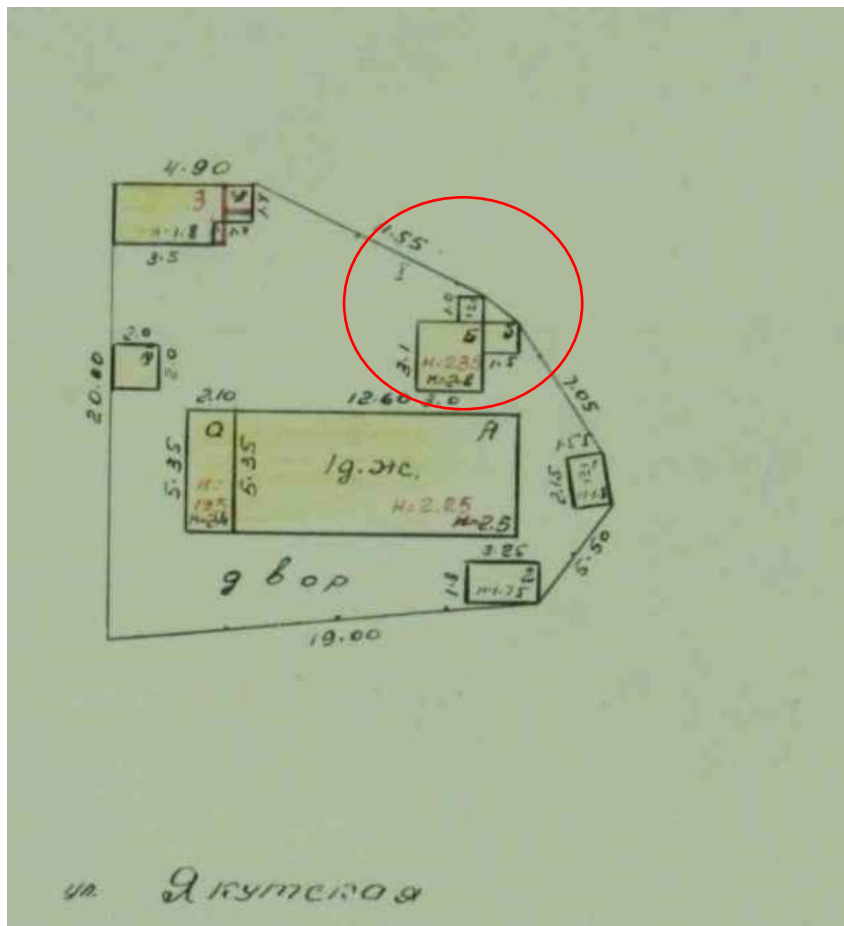


25. ОКС 41:01:0010112:426, адрес: Камчатский край, г. Петропавловск-Камчатский, пр-кт. Победы, д. 79а, склад, литер Х, наземное строение. На местности внешние границы, ограждающие конструкцию здания разрушены, определить проекцию стены здания на горизонтальную плоскость, проходящую на уровне примыкания здания, к поверхности земли с необходимой точностью не представляется возможным. Прилагается фрагмент технического плана. На этом месте подземное строение ОКС 41:01:0010112:403.





26. ОКС 41:01:0010112:465, адрес: Камчатский край, г. Петропавловск-Камчатский, ул. Якутская, д. 2а, литера Б, назначение: многоквартирный дом. Внешние границы ОКСа на местности полностью отсутствуют. Прилагается фрагмент технического плана.



27. ОКС 41:01:0010112:2567, адрес: Камчатский край, Петропавловск-Камчатский г, Победы пр-кт, д 79а, назначение: нежилое здание. На местности внешние границы, ограждающие конструкцию здания разрушены, определить проекцию стены здания на горизонтальную плоскость, проходящую на уровне примыкания здания, к поверхности земли с необходимой точностью не представляется возможным.

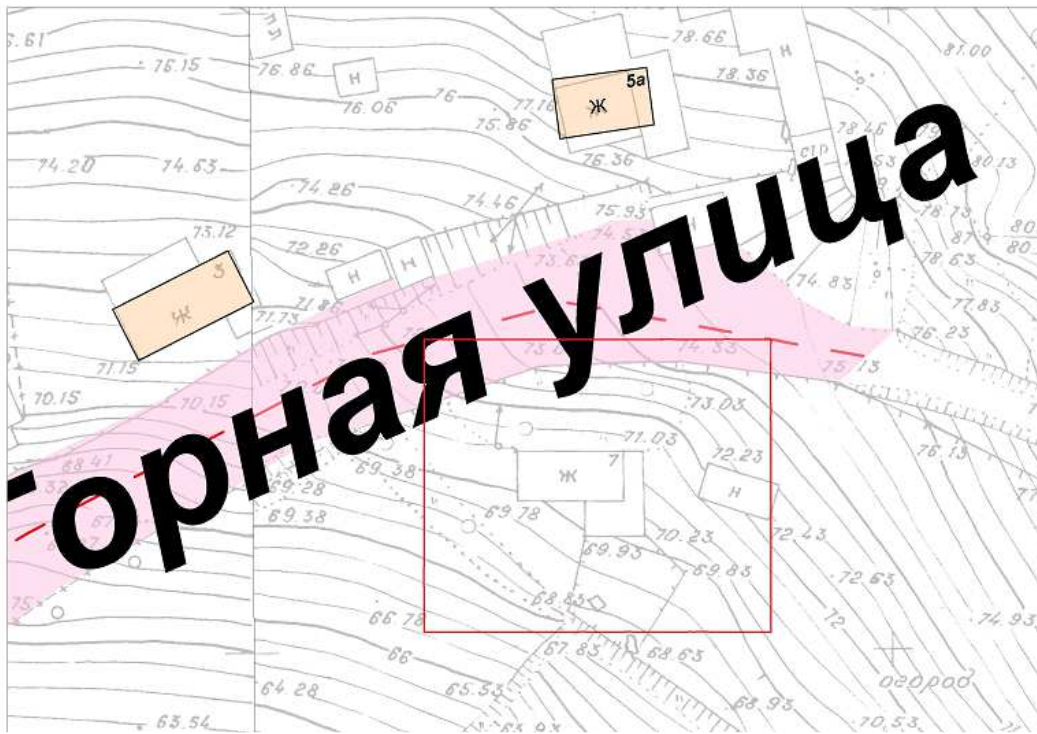


28. ОКС 41:01:0010112:394, адрес: Камчатский край, Петропавловск-Камчатский г, Победы пр-кт, назначение: нежилое здание. На местности внешние границы, ограждающие конструкцию здания разрушены, определить проекцию стены здания на горизонтальную плоскость, проходящую на уровне примыкания здания, к поверхности земли с необходимой точностью не представляется возможным.



29. ОКС 41:01:0010112:435, адрес: Камчатский край, г. Петропавловск-Камчатский, пр-кт. Победы, д. 79а, проходная, на местности не найден, на этом месте большой магазин. Внешние границы ОКСа на местности полностью отсутствуют.

30. ОКС 41:01:0010112:293, проходная, адрес: Камчатский край, г. Петропавловск-Камчатский, ул. Приморская, д. 94, проходная, снесен. Объект такой конфигурации (Схема из ТП 18.11.1974 г.) по адресу ул. Приморская, 94, отсутствует



32. 41:01:0010112:1841, Камчатский край, Петропавловск-Камчатский г, поселок Моховая, военный городок 10 "Моховая", Нежилое здание, пож. депо/склад, площадь 192 кв.м., объекта нет, снесен. По выписке расположен на ЗУ 41:01:0010112:96.

Дополнительный документ по исправленным ОКСам в связи с реестровой ошибкой в сведениях о местоположении их границ в кадастровом квартале 41:01:0010112.

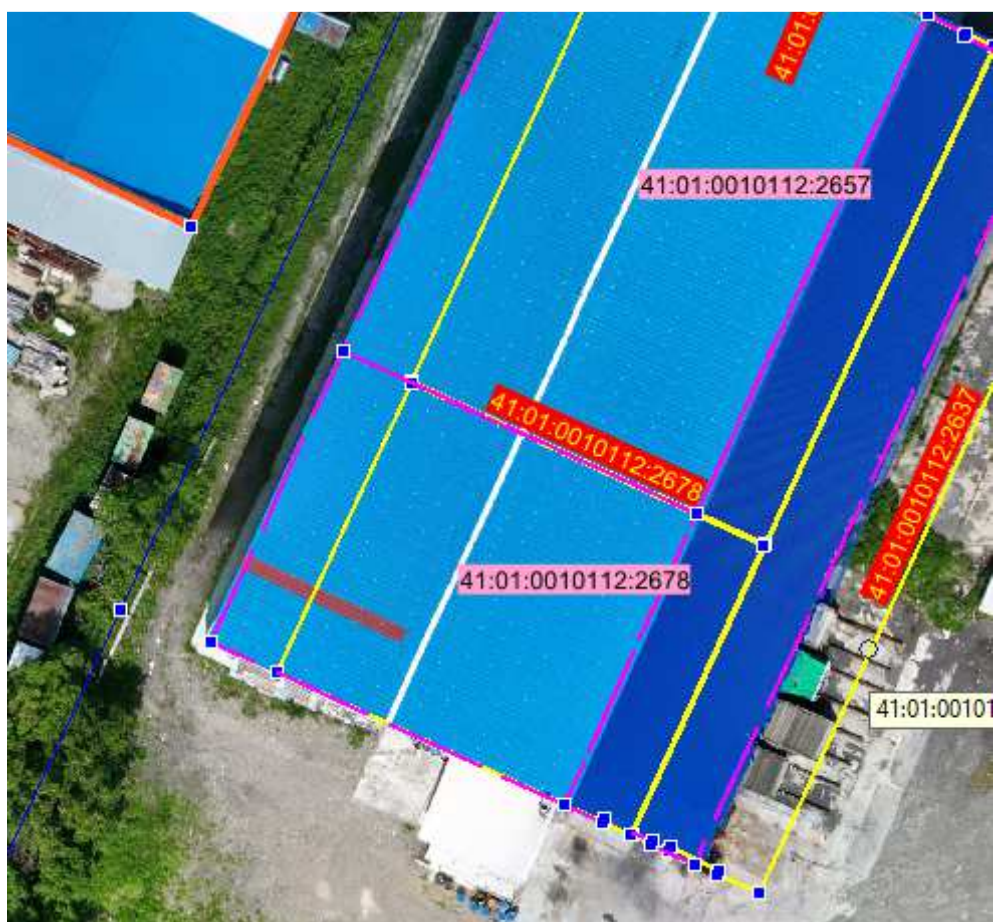
1. ОКС 41:01:0010112:2811, адрес: Российская Федерация, Камчатский край, Петропавловск-Камчатский городской округ, город Петропавловск-Камчатский, улица Приморская, дом № 102в. На ортофото ниже, граница желтого цвета – местоположение границы, уточненной в государственном кадастре, фиолетовая линия – местоположение границы исправлено в связи с реестровой ошибкой в сведениях о местоположении их границ. Контур здания не соответствуют конфигурации и наружным размерам стен зданий, содержащихся в техническом паспорте и данное несоответствие съемки, выполненной в процессе комплексных кадастровых работ.



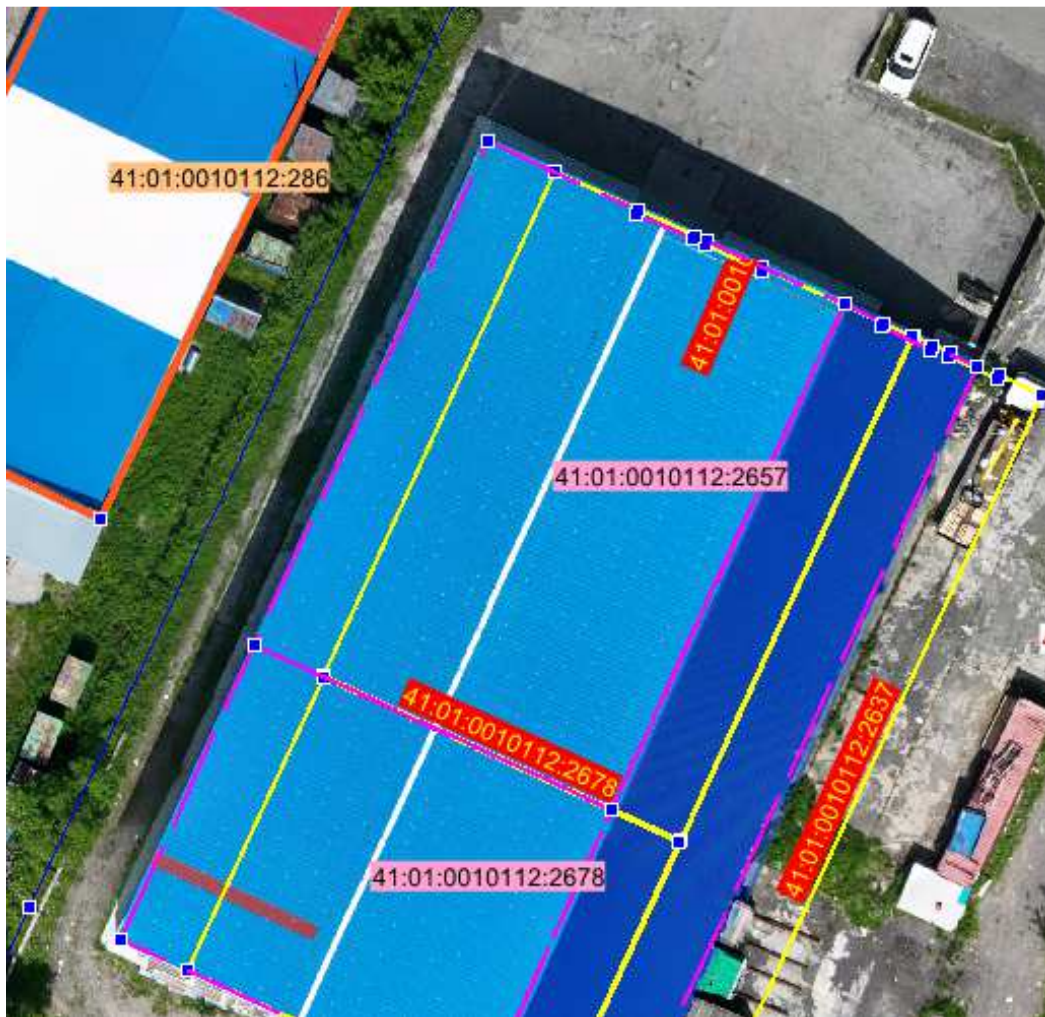
2. ОКС 41:01:0010112:2801, адрес: Российская Федерация, Камчатский край, г. Петропавловск-Камчатский, ул. Хасанская. На ортофото ниже, граница желтого цвета – местоположение границы, уточненной в государственном кадастре, фиолетовая линия – местоположение границы исправлено в связи с реестровой ошибкой в сведениях о местоположении их границ. Контур здания не соответствуют конфигурации и наружным размерам стен зданий, содержащихся в техническом паспорте и данное несоответствие съемки, выполненной в процессе комплексных кадастровых работ.



3. ОКС 41:01:0010112:2678, адрес: Российская Федерация, Камчатский край, г Петропавловск-Камчатский, ул Приморская. На ортофото ниже, граница желтого цвета – местоположение границы, уточненной в государственном кадастре, фиолетовая линия – местоположение границы исправлено в связи с реестровой ошибкой в сведениях о местоположении их границ. Контур здания не соответствуют конфигурации и наружным размерам стен зданий, содержащихся в техническом паспорте и данное несоответствие съемки, выполненной в процессе комплексных кадастровых работ.



4. ОКС 41:01:0010112:2657, адрес: Российская Федерация, Камчатский край, г Петропавловск-Камчатский, ул Приморская. На ортофото ниже, граница желтого цвета – местоположение границы, уточненной в государственном кадастре, фиолетовая линия – местоположение границы исправлено в связи с реестровой ошибкой в сведениях о местоположении их границ. Контур здания не соответствуют конфигурации и наружным размерам стен зданий, содержащихся в техническом паспорте и данное несоответствие съемки, выполненной в процессе комплексных кадастровых работ.



5. ОКС 41:01:0010112:2637, адрес: Российская Федерация, Камчатский край, г Петропавловск-Камчатский, ул Приморская. На ортофото ниже, граница желтого цвета – местоположение границы, уточненной в государственном кадастре, фиолетовая линия – местоположение границы исправлено в связи с реестровой ошибкой в сведениях о местоположении их границ. Контур здания не соответствуют конфигурации и наружным размерам стен зданий, содержащихся в техническом паспорте и данное несоответствие съемки, выполненной в процессе комплексных кадастровых работ.



6. ОКС 41:01:0010112:2626, адрес: Российская Федерация, Камчатский край, Петропавловск-Камчатский городской округ, город Петропавловск-Камчатский, улица Приморская, дом № 108/1. На ортофото ниже, граница желтого цвета – местоположение границы, уточненной в государственном кадастре, фиолетовая линия – местоположение границы исправлено в связи с реестровой ошибкой в сведениях о местоположении их границ. Контур здания не соответствуют конфигурации и наружным размерам стен зданий, содержащихся в техническом паспорте и данное несоответствие съемки, выполненной в процессе комплексных кадастровых работ.



7. ОКС 41:01:0010112:1859, адрес: Российская Федерация, Камчатский край, Петропавловск-Камчатский городской округ, город Петропавловск-Камчатский, улица Уссурийская, дом №25. На ортофото ниже, граница желтого цвета – местоположение границы, уточненной в государственном кадастре, фиолетовая линия – местоположение границы исправлено в связи с реестровой ошибкой в сведениях о местоположении их границ. Контур здания не соответствуют конфигурации и наружным размерам стен зданий, содержащихся в техническом паспорте и данное несоответствие съемки, выполненной в процессе комплексных кадастровых работ.



8. ОКС 41:01:0010112:1666, адрес: Камчатский край, г. Петропавловск-Камчатский, пр-кт. Победы, д. 83. На ортофото ниже, граница желтого цвета – местоположение границы, уточненной в государственном кадастре, фиолетовая линия – местоположение границы исправлено в связи с реестровой ошибкой в сведениях о местоположении их границ. Контур здания не соответствуют конфигурации и наружным размерам стен зданий, содержащихся в техническом паспорте и данное несоответствие съемки, выполненной в процессе комплексных кадастровых работ.



9. ОКС 41:01:0010112:1082, адрес: 683902, Камчатский край, Петропавловск-Камчатский г, Читинская ул, д 7. На ортофото ниже, граница желтого цвета – местоположение границы, уточненной в государственном кадастре, фиолетовая линия – местоположение границы исправлено в связи с реестровой ошибкой в сведениях о местоположении их границ. Контур здания не соответствуют конфигурации и наружным размерам стен зданий, содержащихся в техническом паспорте и данное несоответствие съемки, выполненной в процессе комплексных кадастровых работ.



10.ОКС 41:01:0000000:351, адрес: Камчатский край, г.Петропавловск-Камчатский, 11км, база МТО. На ортофото ниже, граница желтого цвета – местоположение границы, уточненной в государственном кадастре, фиолетовая линия – местоположение границы исправлено в связи с реестровой ошибкой в сведениях о местоположении их границ. Контур здания не соответствуют конфигурации и наружным размерам стен зданий, содержащихся в техническом паспорте и данное несоответствие съемки, выполненной в процессе комплексных кадастровых работ.



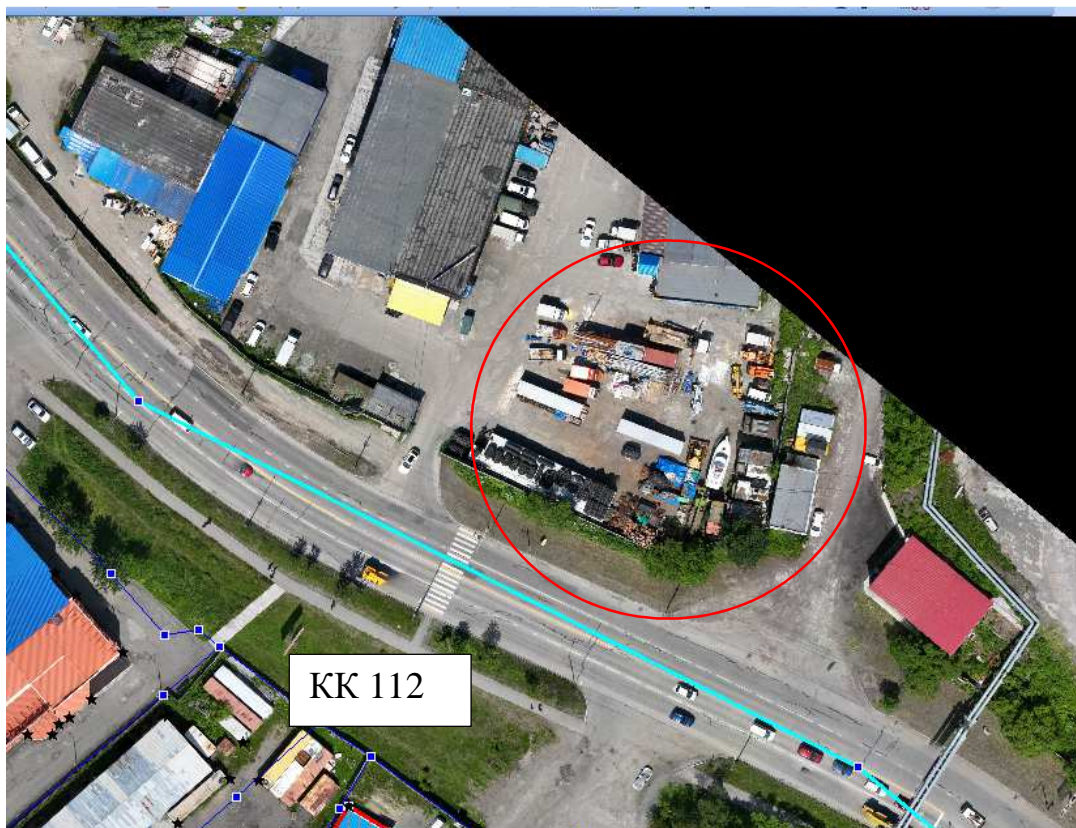
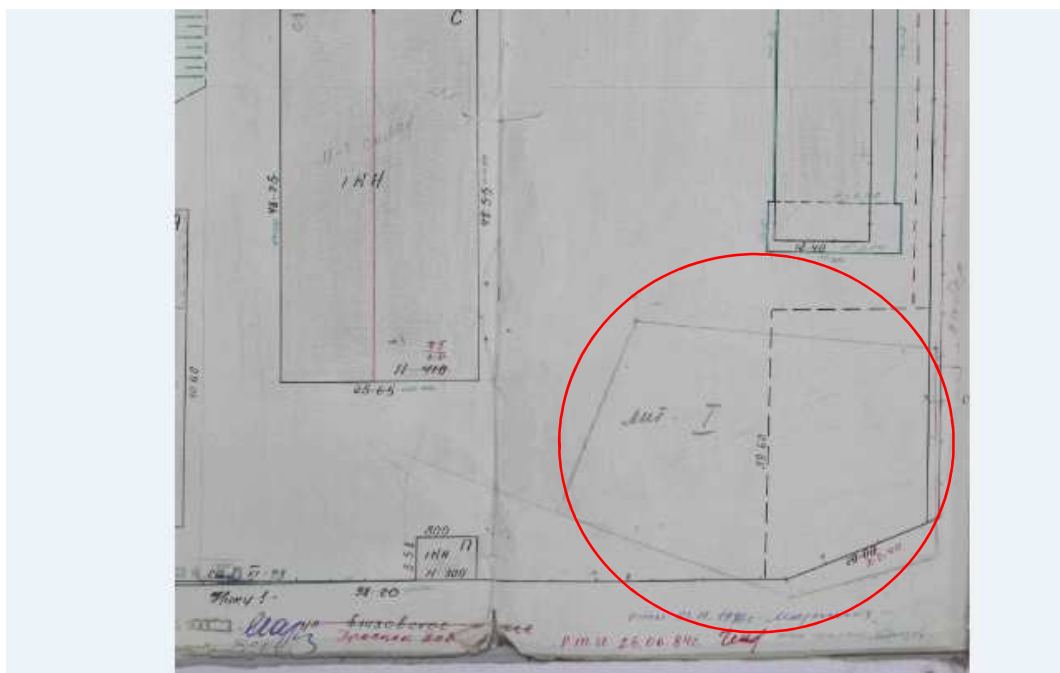
11. ОКС 41:01:0000000:193, адрес: Камчатский край, Петропавловск-Камчатский г, 11 км, база МТО. На ортофото ниже, граница желтого цвета – местоположение границы, уточненной в государственном кадастре, фиолетовая линия – местоположение границы исправлено в связи с реестровой ошибкой в сведениях о местоположении их границ. Контур здания не соответствуют конфигурации и наружным размерам стен зданий, содержащихся в техническом паспорте и данное несоответствие съемки, выполненной в процессе комплексных кадастровых работ.



12.ОКС 41:01:0010112:2634, адрес: Российская Федерация, Камчатский край, Петропавловск-Камчатский городской округ, г. Петропавловск-Камчатский, ул. Крылова, ГСК №23, ряд б. На ортофото ниже, граница желтого цвета – местоположение границы, уточненной в государственном кадастре, фиолетовая линия – местоположение границы исправлено в связи с реестровой ошибкой в сведениях о местоположении их границ. Контур здания не соответствуют конфигурации и наружным размерам стен зданий, содержащихся в техническом паспорте и данное несоответствие съемки, выполненной в процессе комплексных кадастровых работ.

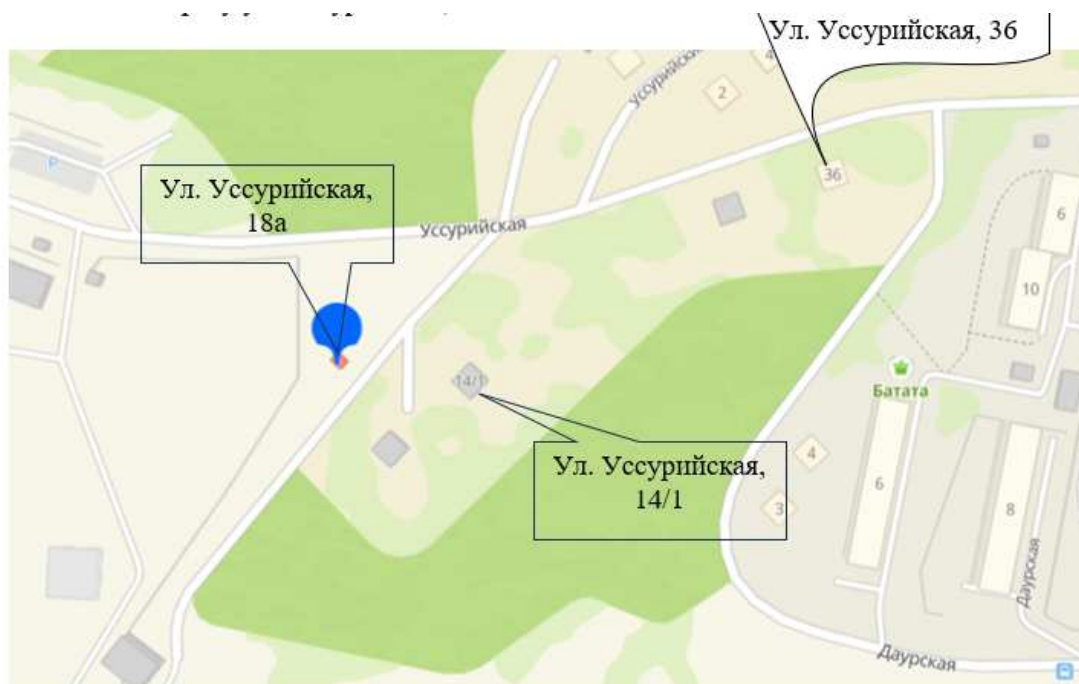


Окс 41:01:0010112:247, сооружение, а/б площадка расположен в кк113.



ОКС: 41:01:0010112:1824, адрес, Камчатский край, г. Петропавловск-Камчатский, ул. Уссурийская, д. 30 расположен в кадастровом квартале 41:01:0010110.

Окс должен располагаться по адресу по четной стороне между домами 36 и 14/1, в другом кадастровом квартале. Ортофото ниже, (бирюзовая линия граница квартала кк112). Рис. Ниже, на кадастровой карте выделенный земельный участок (41:01:0010110:291) расположен по адресу ул. Уссурийская, 28, см. рис. ниже.





| № п/п | документации по планировке | № ЗУ в КПТР | № ЗУ по ПМ | Вид разрешенного использования | Примечание |
|-------|----------------------------|----------------------|------------|--------------------------------|---|
| 1 | | 41:01:0010112:41:3У3 | :3У3 | Многоквартирный дом | раздел земельного участка с кадастровым номером 41:01:0010112:41 в соответствии с п. 20 Требований к подготовке межевого плана и состава содержащихся в нем сведений, утвержденных приказом Росреестра от 14.12.2021 N П/0592 |
| 2 | | 41:01:0010112:41:3У4 | :3У4 | Многоквартирный дом | |
| 3 | | 41:01:0010112:41:3У5 | :3У5 | Многоквартирный дом | |



| |
|---|
| 4 |
| 5 |
| 6 |

| | | |
|-----------------------|-------|---------------------|
| 41:01:0010112:41:3У6 | :3У6 | Многоквартирный дом |
| 41:01:0010112:41:3У47 | :3У47 | ул дор сеть |
| 41:01:0010112:41:3У35 | :3У48 | ул дор сеть |



| | | | |
|---|------------------------------|--|--|
| 7 | 41:01:0010112:2123:ЗУ10:ЗУ35 | Малоэтажная многоквартирная жилая застройка 1й этап | |
| 8 | 41:01:0010112:2123:ЗУ27:ЗУ49 | Земельные участки (территории) общего пользования (12.0) | |
| 9 | 41:01:0010112:2123:ЗУ34:ЗУ34 | Коммунальное обслуживание (3.1) | |



| | | | | |
|----|----------------------------|----------|--|--|
| 10 | 41:01:0010112:2123:ЗУ44(1) | :ЗУ44(1) | Малоэтажная многоквартирная жилая застройка (2.1.1.) | |
| 11 | :ЗУ11 | :ЗУ1 | Земельные участки многоквартирных жилых домов | |
| 12 | :ЗУ21 | :ЗУ2 | Земельные участки многоквартирных жилых домов | |



| | | | | |
|----|-------|-------|--|--|
| 13 | :ЗУ33 | :ЗУ33 | Земельные участки объектов инженерной инфраструктуры | |
| 14 | :ЗУ17 | :ЗУ17 | Земельные участки многоквартирных жилых домов | |
| 15 | :ЗУ7 | :ЗУ7 | Земельные участки многоквартирных жилых домов | |



| | | | | |
|----|-------|----------|---|--|
| 16 | :ЗУ36 | :ЗУ36 | Земельные участки многоквартирных жилых домов | |
| 17 | :ЗУ24 | :ЗУ24 | Земельные участки многоквартирных жилых домов | |
| 18 | :ЗУ9 | :ЗУ9 (1) | Земельные участки многоквартирных жилых домов | |



| | | | | |
|----|-------|---------|---|---|
| 19 | :ЗУ22 | :ЗУ22 | Земельные участки многоквартирных жилых домов | |
| 20 | :ЗУ8 | :ЗУ8(1) | Земельные участки многоквартирных жилых домов | Внесены исправления в части координат земельного участка из-за пересечения здания |
| 21 | :ЗУ19 | :ЗУ19 | Земельные участки многоквартирных жилых домов | Внесены исправления в части координат земельного участка из-за пересечения здания |




| | | | | |
|----|-------|-------|---|---|
| 22 | :ЗУ18 | :ЗУ18 | Земельные участки многоквартирных жилых домов | Внесены исправления в части координат земельного участка из-за пересечения здания |
| 23 | :ЗУ20 | :ЗУ20 | Земельные участки многоквартирных жилых домов | |
| 24 | :ЗУ30 | :ЗУ26 | Земельные участки многоквартирных жилых домов | |




| | | | | |
|----|-------|-------|---|--|
| 25 | :ЗУ31 | :ЗУ29 | Земельные участки многоквартирных жилых домов | |
| 26 | :ЗУ32 | :ЗУ51 | Земельные участки объектов автомобильной инфраструктуры | Внесены исправления в части координаты земельного участка. Образуется в 1 этапе\ |
| 27 | :ЗУ44 | :ЗУ10 | Земельные участки многоквартирных жилых домов | |



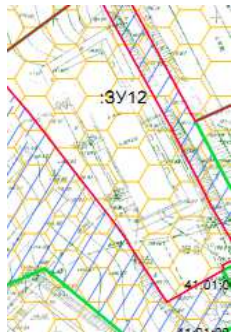
| | | | | |
|----|-------|-------|--|---|
| 28 | :ЗУ38 | :ЗУ38 | Для размещения производственных и административных зданий, строений, сооружений промышленности, коммунального хозяйства, материально технического, | |
| 29 | :ЗУ23 | :ЗУ21 | Земельные участки многоквартирных жилых домов | Внесены исправления в части координат земельного участка из-за пересечения здания |
| 30 | :ЗУ37 | :ЗУ37 | Земельные участки объектов инженерной инфраструктуры | |



| | | | | |
|----|-------|-------|--|--|
| 31 | :ЗУ39 | :ЗУ39 | Земельные участки объектов коммунального хозяйства | |
| 32 | :ЗУ40 | :ЗУ40 | Земельные участки объектов инженерной инфраструктуры | |
| 33 | :ЗУ41 | :ЗУ41 | Земельные участки объектов инженерной инфраструктуры | |



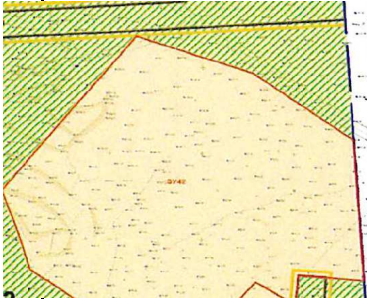


| | | | | |
|----|-------|-------|---|--|
| 34 | :ЗУ12 | :ЗУ12 | Земельные участки многоквартирных жилых домов | |
| 35 | :ЗУ13 | :ЗУ13 | Земельные участки многоквартирных жилых домов | |
| 36 | :ЗУ14 | :ЗУ14 | Земельные участки многоквартирных жилых домов | |



| | | | | | |
|----|---|-------|-------|---|--|
| 37 | | :ЗУ15 | :ЗУ15 | Земельные участки многоквартирных жилых домов | |
| 38 | | :ЗУ16 | :ЗУ16 | Земельные участки многоквартирных жилых домов | |
| 39 | Постановление №2150 от 26.11.2020г. «Об утверждении проекта планировки территории и проекта межевания | :ЗУ28 | :ЗУ23 | Земельные участки многоквартирных жилых домов | |



| | | | | | | |
|----|---|-------|-------|---|---|--|
| 40 | <p>проект межевания территории квартала № 4 планировочного подрайона 3.2.8. Жилой район - «Моховая» Северного городского планировочного района в Петропавловск-Камчатском городском округе»</p> | :ЗУ46 | :ЗУ46 | Земельные участки многоквартирных жилых домов | |  |
| 41 | <p>Постановление №1299 от 21.06.2021г. «Об утверждении проекта планировки территории и проекта межевания территории квартала № 2 планировочного подрайона 3.2.8. Жилой район - «Моховая» Северного городского планировочного района в Петропавловск - Камчатском городском округе».</p> | :ЗУ25 | :ЗУ36 | Земельные участки объектов инженерной инфраструктуры |  | |
| 42 | <p>Постановление №1299 от 21.06.2021г. «Об утверждении проекта планировки территории и проекта межевания территории квартала № 2 планировочного подрайона 3.2.8. Жилой район - «Моховая» Северного городского планировочного района в Петропавловск - Камчатском городском округе».</p> | :ЗУ42 | :ЗУ42 | Земельные участки объектов автомобильной инфраструктуры | |  |

| | | | | | |
|----|---|-------|-------|--|--|
| 43 | Постановление №2151 от 26.11.2021г. «Об утверждении проекта планировки территории и проекта межевания территории квартала N 3 планировочного подрайона 3.2.8. Жилой район - "Моховая" | :ЗУ43 | :ЗУ1 | Земельные участки многолетних зеленых насаждений | Внесены исправления в части координат земельного участка в связи с наложением на уточняемый земельный участок с кадастровым номером 41:01:0010112:2580 |
| 44 | Постановление №1320 от 26.06.2019г. «Об утверждении проекта планировки территории и проекта межевания территории квартала N 6 планировочного подрайона 3.3.2. Северный коммунально-промышленный узел "Авачинский» | :ЗУ2 | :ЗУ10 | Земельные участки объектов многоквартирных жилых домов |  |
| 45 | | :ЗУ1 | :ЗУ8 | Земельные участки объектов инженерной инфраструктуры |  |



| № п/п | Расположены в другом кадастровом квартале | Объекты капитального строительства разрушенные (разваленные) или отсутствуют на местности | Исправлено местоположение ОКС в связи с реестровой ошибкой | вид он | кн |
|-------|---|---|--|--------|--------------------|
| 1 | 41:01:0010112:488 (кк 41:01:0010106) | 41:01:0010112:249 | 41:01:0010112:2811 | здание | 41:01:0000000:1418 |
| 2 | 41:01:0010112:480 (кк 41:01:010106) | 41:01:0010112:255 | 41:01:0010112:2801 | здание | 41:01:0000000:193 |
| 3 | 41:01:0010112:378 (кк 41:01:0010106) | 41:01:0010112:256 | 41:01:0010112:2678 | здание | 41:01:0000000:351 |
| 4 | 41:01:0010112:284 (кк 41:01:0010110) | 41:01:0010112:261 | 41:01:0010112:2657 | здание | 41:01:0000000:448 |
| 5 | 41:01:0010112:283 (кк 41:01:0010110) | 41:01:0010112:262 | 41:01:0010112:2637 | здание | 41:01:0000000:449 |
| 6 | 41:01:0010112:282 (кк 41:01:0010110) | 41:01:0010112:383 | 41:01:0010112:2626 | здание | 41:01:0000000:450 |
| 7 | 41:01:0010112:280 (кк 41:01:0010110) | 41:01:0010112:394 | 41:01:0010112:1859 | здание | 41:01:0000000:451 |
| 8 | 41:01:0010112:279 (кк 41:01:0010110) | 41:01:0010112:426 | 41:01:0010112:1666 | здание | 41:01:0000000:453 |
| 9 | 41:01:0010112:278 (кк 41:01:0010110) | 41:01:0010112:435 | 41:01:0010112:1082 | здание | 41:01:0010112:1033 |
| 10 | 41:01:0010112:277 (кк 41:01:0010110) | 41:01:0010112:444 | 41:01:0000000:351 | здание | 41:01:0010112:1045 |
| 11 | 41:01:0010112:248 (кк 41:01:0010113) | 41:01:0010112:452 | 41:01:0000000:193 | здание | 41:01:0010112:1065 |
| 12 | 41:01:0010112:246 (кк 41:01:0010113) | 41:01:0010112:454 | 41:01:0010112:2634 | здание | 41:01:0010112:1082 |
| 13 | 41:01:0010112:245 (кк 41:01:0010113) | 41:01:0010112:465 | | здание | 41:01:0010112:1083 |
| 14 | 41:01:0010112:244 (кк 41:01:0010113) | 41:01:0010112:468 | | здание | 41:01:0010112:1084 |
| 15 | 41:01:0010112:243 (кк 41:01:0010113) | 41:01:0010112:469 | | здание | 41:01:0010112:1092 |
| 16 | 41:01:0010112:242 (кк 41:01:0010113) | 41:01:0010112:471 | | здание | 41:01:0010112:1121 |
| 17 | 41:01:0010112:241 (кк 41:01:0010113) | 41:01:0010112:495 | | здание | 41:01:0010112:1134 |
| 18 | 41:01:0010112:240 (кк 41:01:0010113) | 41:01:0010112:496 | | здание | 41:01:0010112:1647 |
| 19 | 41:01:0010112:1696 (кк 41:01:0010116) | 41:01:0010112:1667 | | здание | 41:01:0010112:1657 |
| 20 | 41:01:0010112:1692 (кк 41:01:0010116) | 41:01:0010112:1834 | | здание | 41:01:0010112:1658 |
| 21 | 41:01:0010112:1662 (кк 41:01:0010113) | 41:01:0010112:1837 | | здание | 41:01:0010112:1660 |
| 22 | 41:01:0010112:1656 (кк 41:01:0010113) | 41:01:0010112:1937 | | здание | 41:01:0010112:1661 |
| 23 | 41:01:0010112:1119 (кк 41:01:0010110) | 41:01:0010112:2083 | | здание | 41:01:0010112:1663 |
| 24 | 41:01:0010112:247 (кк 41:01:0010113) | 41:01:0010112:2139 | | здание | 41:01:0010112:1664 |
| 25 | 41:01:0010112:1824 (кк 41:01:0010110) | 41:01:0010112:2141 | | здание | 41:01:0010112:1665 |

| | | | | | |
|----|--|--------------------|--|--------|--------------------|
| 26 | | 41:01:0010112:2148 | | здание | 41:01:0010112:1666 |
| 27 | | 41:01:0010112:2156 | | здание | 41:01:0010112:1668 |
| 28 | | 41:01:0010112:2311 | | здание | 41:01:0010112:1669 |
| 29 | | 41:01:0010112:2567 | | здание | 41:01:0010112:1670 |
| 30 | | 41:01:0010112:293 | | здание | 41:01:0010112:1672 |
| 31 | | 41:01:0010112:1841 | | здание | 41:01:0010112:1674 |
| 32 | | 41:01:0010112:1846 | | здание | 41:01:0010112:1675 |
| 33 | | | | здание | 41:01:0010112:1676 |
| 34 | | | | здание | 41:01:0010112:1677 |
| 35 | | | | здание | 41:01:0010112:1678 |
| 36 | | | | здание | 41:01:0010112:1679 |
| 37 | | | | здание | 41:01:0010112:1680 |
| 38 | | | | здание | 41:01:0010112:1681 |
| 39 | | | | здание | 41:01:0010112:1682 |
| 40 | | | | здание | 41:01:0010112:1683 |
| 41 | | | | здание | 41:01:0010112:1684 |
| 42 | | | | здание | 41:01:0010112:1687 |
| 43 | | | | здание | 41:01:0010112:1689 |
| 44 | | | | здание | 41:01:0010112:1723 |
| 45 | | | | здание | 41:01:0010112:1753 |
| 46 | | | | здание | 41:01:0010112:1754 |
| 47 | | | | здание | 41:01:0010112:1759 |
| 48 | | | | здание | 41:01:0010112:1820 |
| 49 | | | | здание | 41:01:0010112:1821 |
| 50 | | | | здание | 41:01:0010112:1822 |
| 51 | | | | здание | 41:01:0010112:1823 |
| 52 | | | | здание | 41:01:0010112:1825 |
| 53 | | | | здание | 41:01:0010112:1826 |
| 54 | | | | здание | 41:01:0010112:1827 |
| 55 | | | | здание | 41:01:0010112:1828 |
| 56 | | | | здание | 41:01:0010112:1829 |
| 57 | | | | здание | 41:01:0010112:1830 |
| 58 | | | | здание | 41:01:0010112:1831 |

| | | | | | |
|----|--|--|--|--------|--------------------|
| 59 | | | | здание | 41:01:0010112:1833 |
| 60 | | | | здание | 41:01:0010112:1835 |
| 61 | | | | здание | 41:01:0010112:1836 |
| 62 | | | | здание | 41:01:0010112:1838 |
| 63 | | | | здание | 41:01:0010112:1859 |
| 64 | | | | здание | 41:01:0010112:1863 |
| 65 | | | | здание | 41:01:0010112:1955 |
| 66 | | | | здание | 41:01:0010112:1956 |
| 67 | | | | здание | 41:01:0010112:1957 |
| 68 | | | | здание | 41:01:0010112:1971 |
| 69 | | | | здание | 41:01:0010112:1994 |
| 70 | | | | здание | 41:01:0010112:2039 |
| 71 | | | | здание | 41:01:0010112:2054 |
| 72 | | | | здание | 41:01:0010112:2056 |
| 73 | | | | здание | 41:01:0010112:2084 |
| 74 | | | | здание | 41:01:0010112:2087 |
| 75 | | | | здание | 41:01:0010112:2128 |
| 76 | | | | здание | 41:01:0010112:2129 |
| 77 | | | | здание | 41:01:0010112:2130 |
| 78 | | | | здание | 41:01:0010112:2131 |
| 79 | | | | здание | 41:01:0010112:2133 |
| 80 | | | | здание | 41:01:0010112:2134 |
| 81 | | | | здание | 41:01:0010112:2135 |
| 82 | | | | здание | 41:01:0010112:2136 |
| 83 | | | | здание | 41:01:0010112:2137 |
| 84 | | | | здание | 41:01:0010112:2138 |
| 85 | | | | здание | 41:01:0010112:2140 |
| 86 | | | | здание | 41:01:0010112:2142 |
| 87 | | | | здание | 41:01:0010112:2143 |
| 88 | | | | здание | 41:01:0010112:2145 |
| 89 | | | | здание | 41:01:0010112:2146 |
| 90 | | | | здание | 41:01:0010112:2147 |
| 91 | | | | здание | 41:01:0010112:2150 |

| | | | | | |
|-----|--|--|--|--------|--------------------|
| 92 | | | | здание | 41:01:0010112:2155 |
| 93 | | | | здание | 41:01:0010112:2281 |
| 94 | | | | здание | 41:01:0010112:2309 |
| 95 | | | | здание | 41:01:0010112:2312 |
| 96 | | | | здание | 41:01:0010112:2356 |
| 97 | | | | здание | 41:01:0010112:250 |
| 98 | | | | здание | 41:01:0010112:251 |
| 99 | | | | здание | 41:01:0010112:252 |
| 100 | | | | здание | 41:01:0010112:253 |
| 101 | | | | здание | 41:01:0010112:254 |
| 102 | | | | здание | 41:01:0010112:258 |
| 103 | | | | здание | 41:01:0010112:259 |
| 104 | | | | здание | 41:01:0010112:260 |
| 105 | | | | здание | 41:01:0010112:2626 |
| 106 | | | | здание | 41:01:0010112:263 |
| 107 | | | | здание | 41:01:0010112:2634 |
| 108 | | | | здание | 41:01:0010112:2637 |
| 109 | | | | здание | 41:01:0010112:264 |
| 110 | | | | здание | 41:01:0010112:265 |
| 111 | | | | здание | 41:01:0010112:2657 |
| 112 | | | | здание | 41:01:0010112:266 |
| 113 | | | | здание | 41:01:0010112:267 |
| 114 | | | | здание | 41:01:0010112:2678 |
| 115 | | | | здание | 41:01:0010112:268 |
| 116 | | | | здание | 41:01:0010112:269 |
| 117 | | | | здание | 41:01:0010112:270 |
| 118 | | | | здание | 41:01:0010112:271 |
| 119 | | | | здание | 41:01:0010112:272 |
| 120 | | | | здание | 41:01:0010112:274 |
| 121 | | | | здание | 41:01:0010112:276 |
| 122 | | | | здание | 41:01:0010112:281 |
| 123 | | | | здание | 41:01:0010112:2832 |
| 124 | | | | здание | 41:01:0010112:285 |

| | | | | | |
|-----|--|--|--|--------|-------------------|
| 125 | | | | здание | 41:01:0010112:286 |
| 126 | | | | здание | 41:01:0010112:287 |
| 127 | | | | здание | 41:01:0010112:289 |
| 128 | | | | здание | 41:01:0010112:290 |
| 129 | | | | здание | 41:01:0010112:291 |
| 130 | | | | здание | 41:01:0010112:292 |
| 131 | | | | здание | 41:01:0010112:294 |
| 132 | | | | здание | 41:01:0010112:295 |
| 133 | | | | здание | 41:01:0010112:297 |
| 134 | | | | здание | 41:01:0010112:298 |
| 135 | | | | здание | 41:01:0010112:300 |
| 136 | | | | здание | 41:01:0010112:301 |
| 137 | | | | здание | 41:01:0010112:302 |
| 138 | | | | здание | 41:01:0010112:303 |
| 139 | | | | здание | 41:01:0010112:366 |
| 140 | | | | здание | 41:01:0010112:374 |
| 141 | | | | здание | 41:01:0010112:375 |
| 142 | | | | здание | 41:01:0010112:379 |
| 143 | | | | здание | 41:01:0010112:380 |
| 144 | | | | здание | 41:01:0010112:381 |
| 145 | | | | здание | 41:01:0010112:382 |
| 146 | | | | здание | 41:01:0010112:389 |
| 147 | | | | здание | 41:01:0010112:390 |
| 148 | | | | здание | 41:01:0010112:391 |
| 149 | | | | здание | 41:01:0010112:392 |
| 150 | | | | здание | 41:01:0010112:393 |
| 151 | | | | здание | 41:01:0010112:398 |
| 152 | | | | здание | 41:01:0010112:399 |
| 153 | | | | здание | 41:01:0010112:400 |
| 154 | | | | здание | 41:01:0010112:401 |
| 155 | | | | здание | 41:01:0010112:402 |
| 156 | | | | здание | 41:01:0010112:403 |
| 157 | | | | здание | 41:01:0010112:404 |

| | | | | | |
|-----|--|--|--|--------|-------------------|
| 158 | | | | здание | 41:01:0010112:405 |
| 159 | | | | здание | 41:01:0010112:406 |
| 160 | | | | здание | 41:01:0010112:407 |
| 161 | | | | здание | 41:01:0010112:408 |
| 162 | | | | здание | 41:01:0010112:409 |
| 163 | | | | здание | 41:01:0010112:410 |
| 164 | | | | здание | 41:01:0010112:411 |
| 165 | | | | здание | 41:01:0010112:412 |
| 166 | | | | здание | 41:01:0010112:413 |
| 167 | | | | здание | 41:01:0010112:415 |
| 168 | | | | здание | 41:01:0010112:416 |
| 169 | | | | здание | 41:01:0010112:417 |
| 170 | | | | здание | 41:01:0010112:418 |
| 171 | | | | здание | 41:01:0010112:419 |
| 172 | | | | здание | 41:01:0010112:420 |
| 173 | | | | здание | 41:01:0010112:421 |
| 174 | | | | здание | 41:01:0010112:422 |
| 175 | | | | здание | 41:01:0010112:423 |
| 176 | | | | здание | 41:01:0010112:424 |
| 177 | | | | здание | 41:01:0010112:425 |
| 178 | | | | здание | 41:01:0010112:427 |
| 179 | | | | здание | 41:01:0010112:428 |
| 180 | | | | здание | 41:01:0010112:429 |
| 181 | | | | здание | 41:01:0010112:430 |
| 182 | | | | здание | 41:01:0010112:431 |
| 183 | | | | здание | 41:01:0010112:432 |
| 184 | | | | здание | 41:01:0010112:433 |
| 185 | | | | здание | 41:01:0010112:434 |
| 186 | | | | здание | 41:01:0010112:436 |
| 187 | | | | здание | 41:01:0010112:437 |
| 188 | | | | здание | 41:01:0010112:438 |
| 189 | | | | здание | 41:01:0010112:440 |
| 190 | | | | здание | 41:01:0010112:441 |

| | | | | | |
|-----|--|--|--|------------|--------------------|
| 191 | | | | здание | 41:01:0010112:442 |
| 192 | | | | здание | 41:01:0010112:443 |
| 193 | | | | здание | 41:01:0010112:445 |
| 194 | | | | здание | 41:01:0010112:446 |
| 195 | | | | здание | 41:01:0010112:447 |
| 196 | | | | здание | 41:01:0010112:449 |
| 197 | | | | здание | 41:01:0010112:450 |
| 198 | | | | здание | 41:01:0010112:451 |
| 199 | | | | здание | 41:01:0010112:453 |
| 200 | | | | здание | 41:01:0010112:455 |
| 201 | | | | здание | 41:01:0010112:456 |
| 202 | | | | здание | 41:01:0010112:457 |
| 203 | | | | здание | 41:01:0010112:460 |
| 204 | | | | здание | 41:01:0010112:461 |
| 205 | | | | здание | 41:01:0010112:462 |
| 206 | | | | здание | 41:01:0010112:463 |
| 207 | | | | здание | 41:01:0010112:466 |
| 208 | | | | здание | 41:01:0010112:467 |
| 209 | | | | здание | 41:01:0010112:470 |
| 210 | | | | здание | 41:01:0010112:472 |
| 211 | | | | здание | 41:01:0010112:474 |
| 212 | | | | здание | 41:01:0010112:476 |
| 213 | | | | здание | 41:01:0010112:497 |
| 214 | | | | сооружение | 41:01:0010112:275 |
| 215 | | | | сооружение | 41:01:0010112:376 |
| 216 | | | | сооружение | 41:01:0010112:448 |
| 217 | | | | сооружение | 41:01:0010112:1120 |
| 218 | | | | сооружение | 41:01:0010112:1122 |
| 219 | | | | сооружение | 41:01:0010112:1123 |
| 220 | | | | сооружение | 41:01:0010112:2801 |
| 221 | | | | сооружение | 41:01:0010112:2811 |